

www.B30-Oberschwaben.de

Große Straßenverkehrszählung 2005

Durchschnittliches, tägliches Schwerverkehrsaufkommen der
Bundesstraßenabschnitte im Bundesverkehrswegeplan der
Bundesrepublik Deutschland

Bericht Nr. 14

Fassung vom: 22.07.2008



Allgemeine Hinweise

Die Berichte dieser Schriftenreihe beruhen auf den Zahlenmaterialien des Bundesministeriums für Verkehr, Bau und Stadtentwicklung sowie Veröffentlichungen und Berichte der Bundesanstalt für Straßenwesen. Als Datengrundlage kamen der Bundesverkehrswegeplan 2003 in seiner Endfassung von 2004, die Straßenbauberichte 2003 bis 2006 sowie die Endergebnisse der großen Straßenverkehrszählung 2005 zum Einsatz. Alle Daten wurden mehrfach geprüft. Bei besonders kritischen Zahlen wurde zudem Kontakt mit den zuständigen Straßenbaubehörden bzw. Verwaltungen aufgenommen um Fehler zu vermeiden. Trotz allem kann keine Garantie auf die vollständige Richtigkeit übernommen werden.

Bezugsquellen

Die Berichte dieser Schriftenreihe können kostenlos von der Internetseite www.B30-Oberschwaben.de im Bereich "**Die Bundesstraße > Verkehrszahlen > Vergleiche**" heruntergeladen werden.

Die den Berichten zu Grunde liegenden Rohdaten können kostenlos von den Internetseiten www.bmvbs.de (**Bundesverkehrswegeplan** und **Straßenbauberichte**) und www.bast.de (**Ergebnisse der großen Straßenverkehrszählung 2005**) heruntergeladen werden. Die Ergebnisse der BAST können auch in Druckform bei www.nw-verlag.de bezogen werden.

Verkauf

Die Berichte dieser Schriftenreihe wurden von www.B30-Oberschwaben.de in monatelanger Arbeit erstellt und werden kostenlos abgegeben. Ein Verkauf ist daher nicht gestattet. Ist eine kostenlose Weitergabe nicht möglich, so ist lediglich eine Weitergabe unter Einziehung der dabei anfallenden Kosten möglich. Diese Kosten dürfen die tatsächlichen Kosten nicht übersteigen.

Copyright

Jedem wird das Recht eingeräumt von jedem Teil der Berichte beliebig viele Kopien zu erstellen und kostenlos weiterzugeben, vorausgesetzt www.B30-Oberschwaben.de wird als Urheber genannt. Es ist nicht gestattet diese Berichte oder Auszüge daraus als eigene Leistung auszugeben. Dies betrifft vor allem Schüler und Studenten.

Umschlagfoto

Bundesstraße 30 in Baden-Württemberg zwischen Untereschach und Ravensburg in Fahrtrichtung Ravensburg auf Höhe Torkenweiler und Abzweigung Mariatal.

Inhalt

Hinweise zu dieser Ausgabe	5
Methodik.....	7
Methodik der großen Straßenverkehrszählungen	7
Methodik der Streckenzuteilung zu Projekten im Bundesverkehrswegeplan	7
Methodik der Genauigkeit und mehrfache Fehlerprüfung.....	7
Abkürzungen.....	9
Allgemeine Abkürzungen	9
Abkürzungen der Bundesländer	9
Abkürzungen im Bezug auf die Bundesfernstraßenplanung.....	9
Verkehrszahlen Diagramme	13
Bundesstraßenstrecken im Bundesverkehrswegeplan.....	15
Aufteilung der Bundesstraßenstrecken im Vordringlichen Bedarf.....	16
Aufteilung der Bundesstraßenstrecken im Weiteren Bedarf mit Planungsrecht	17
Aufteilung der Bundesstraßenstrecken im Weiteren Bedarf	18
Verkehrszahlen Tabelle: Bundesstraßenstrecken im BVWP	21
Verkehrszahlen Tabelle: Bundesstraßenstrecken im Vordringlichen Bedarf	225
Verkehrszahlen Tabelle: Bundesstraßenstrecken im Weiteren Bedarf mit Planungsrecht.....	341
Verkehrszahlen Tabelle: Bundesstraßenstrecken im Weiteren Bedarf	357

Hinweise zu dieser Ausgabe

In dieser zweiten Ausgabe von Juli 2008 haben sich fast keine Änderungen gegenüber der ersten Ausgabe von Juli 2007 ergeben.

Die Änderungen betreffen wenige Beschreibungstexte bei bestimmten Ortsumgehungsprojekten, da deren genaue Überprüfung erst im Juli 2008 nach rund 2 Jahren abgeschlossen werden konnte.

Zu den als Ortsumgehung markierten Projekten muss allerdings noch folgendes angemerkt werden: Nicht nur Strecken, die genau durch Orte führen sind mit "OU" gekennzeichnet, sondern auch jene, die von den geplanten Umgehungen mit betroffen sind. Darüber hinaus bedarf es im Bundesfernstraßenbau bei allen Projekten immer der genauen Betrachtung jedes einzelnen Projekts, was mit dieser Broschüre auch nicht möglich ist. Deshalb kann aus dem Inhalt dieser Broschüre in den meisten Fällen überhaupt nicht geschlossen werden, wie hoch das Verkehrsaufkommen in den zu entlastenden Orten nun ist und ob ein Projekt wirklich sinnvoll ist. Aus diesen Gründen und nach dem Abschluss der Projektprüfungen wurde eine weitere Broschüre veröffentlicht, die diesen Mangel nun behebt. Sie kann im Internet und folgender Adresse aufgerufen werden: http://www.B30-Oberschwaben.de/html/vergleiche_umgehungen.html. Darüber hinaus stehen die Zahlen auch in der Verkehrszahlendatenbank zum Abruf bereit: <http://www.B30-Oberschwaben.de/html/datenbank.html>. Diese Broschüre gibt nur Auskunft darüber wie hoch das Verkehrsaufkommen auf bestimmten Abschnitten im Bundesfernstraßennetz ist. Dies ist ihre einzige Aufgabe.

Methodik

Methodik der großen Straßenverkehrszählungen

Alle fünf Jahre finden in Deutschland auf fast allen Straßenabschnitten Zählungen des Verkehrsaufkommens statt. Diese Zählungen werden große Straßenverkehrszählungen genannt. Die letzte große Straßenverkehrszählung fand 2005 statt. Damit die gezählten Verkehrsaufkommen deutschlandweit vergleichbar sind gilt eine einheitliche Regelung (Methodik), die von allen Straßenbauämtern eingehalten werden muss.

2005 wurden so an unterschiedlichen Tagen Zählungen vorgenommen. Mit Hilfe eines aufwändigen mathematischen Verfahrens wurden die Zählergebnisse jeweils für die Strecken geltenden Jahresganglinientypen und Wochenganglinientyp hoch gerechnet und schließlich mit den Ganglinien der nächst gelegenen automatischen Dauerzählstelle abgestimmt. Nur dadurch ist es überhaupt möglich von wenigen Stunden Zählung auf ein ganzes Jahr zu schließen. Damit es bei diesem Verfahren zu keinen extremen Einzelergebnissen kommt, wurden von der Auswertung Ereignisse, wie Umleitungsverkehr, ausgeschlossen und nur zur Zeiten mittlerer Verkehrsdichte gezählt. Die so erzielte Genauigkeit der Werte liegt bei nur wenigen Prozent Abweichung im Vergleich zu den Werten der automatischen Dauerzählstellen.

Da es sich bei den Ergebnissen von 2005 um durchschnittliche, tägliche Verkehrsstärken handelt, kann das tatsächliche Verkehrsaufkommen in manchen Monaten weit darüber liegen, in anderen dafür darunter.

Die in diesem Bericht genannten Zahlen geben die täglichen Durchschnittswerte wieder.

Methodik der Streckenzuteilung zu Projekten im Bundesverkehrswegeplan

In einigen der Berichte dieser Schriftenreihe werden zu Streckenabschnitten deren Einstufung(en) im Bundesverkehrswegeplan 2003 genannt. Dies betrifft vor allem Abschnitte, die durch Ortsumgehungen ersetzt werden sollen. Da nur Abschnitte vorliegen, kann eine Ortsumgehung mehrere Strecken gleichzeitig betreffen. Darüber hinaus werden im Bundesverkehrswegeplan 2003 auch ganze Abschnitte genannt, die eine Vielzahl von Strecken betreffen. Daher weicht die Anzahl der Projekte im Bundesverkehrswegeplan mit der Anzahl der als im Bundesverkehrswegeplan enthaltenen Strecken ab. Des weiteren wurden in den Berichten nur Strecken als im Bundesverkehrswegeplan befindlich markiert, wenn diese im April 2007 noch nicht fertiggestellt waren. Dies erklärt warum einige im Bundesverkehrswegeplan 2003 genannte Strecken nicht mehr aufgeführt sind. Eine weitere Besonderheit ist die Markierung als Ortsumgehung. Projekte, die als Ortsumgehung markiert sind wurden auch als solche gekennzeichnet, wenn nicht eindeutig ermittelt werden konnte, ob es sich wirklich um eine Ortsumgehung oder nur um einen Ausbau handelt. Zur Sicherheit wurden diese Projekte auch als Ortsumgehung markiert.

Methodik der Genauigkeit und mehrfache Fehlerprüfung

Bei der Aufstellung dieser Berichte wurde auf die Richtigkeit der genannten Projekte im Bundesverkehrswegeplan besonders geachtet. Dazu wurden diese zunächst sorgfältig eingetragen, anschließend noch einmal geprüft. Danach wurden diese vorläufigen Ergebnisse einer großen Personengruppe zur Prüfung vorgelegt, die sich allerdings hauptsächlich auf die Autobahnen beschränkte und nicht viel zu den Bundesstraßen beitrug. Für die Bundesstraßen erfolgte statt dessen eine erneute Prüfung anhand von Straßenkarten. In einem weiteren Schritt wurden alle Ortsumgehungsprojekte ab 16.000 Fahrzeugen im täglichen Durchschnitt mit Stand 2005 mit Satellitenkarten überprüft. Darüber hinaus wurden alle Ausbauprojekte mit Satellitenkarten überprüft. Dabei wurden unter anderem auch im Bundesverkehrswegeplan als Ortsumgehung geführte Strecken als "Neubau" gekennzeichnet, wenn sich herausstellte, dass es auf den genannten Abschnitten gar keine Ortsdurchfahrten gibt und bekannt war, dass diese noch nicht fertiggestellt wurden. Bei allen

Projekten an den Zweifel bestand, wurden die Bezeichnungen mit Bundesverkehrswegeplan übernommen. Projekte, die Orte betrafen, die nicht gefunden werden konnten, weder in Straßen- noch Satellitenkarten, wurden nur aufgenommen, wenn festgestellt werden konnte, wo diese ungefähr liegen. Des Weiteren wurden keine Projekte aufgenommen die bereits bis April 2007 fertiggestellt waren. In einem letzten Schritt wurde eine erneute Prüfung bei Projekten mit besonders kritischen und hohen Zahlen vorgenommen. Dazu wurde Kontakt mit den zuständigen Straßenbaubehörden bzw. Verwaltungen, Bundesbehörden und betroffenen Kommunen aufgenommen um Fehler zu vermeiden. Dies betraf vor allem Ortsumgehungsprojekte von Bundesstraßen, ab 20.000 Fahrzeugen im täglichen Durchschnitt mit Stand 2005. Trotz dieses enormen Aufwands, der Monate verschlang, können Fehler trotzdem nicht ausgeschlossen werden für das um Verständnis gebeten wird. Fehler dürfen daher gerne per E-Mail an die Adresse Webmaster@B30-Oberschwaben.de gemeldet werden.

Abkürzungen

In den Berichten dieser Schriftenreihe werden folgende Abkürzungen verwendet

Allgemeine Abkürzungen

BL Bundesland

Abkürzungen der Bundesländer

BW Baden-Württemberg
BY Bayern
BE Berlin
BB Brandenburg
HB Bremen
HH Hamburg
HE Hessen
MV Mecklenburg-Vorpommern
NI Niedersachsen
NW Nordrhein-Westfalen
RP Rheinland-Pfalz
SL Saarland
SN Sachsen
ST Sachsen-Anhalt
SH Schleswig-Holstein
TH Thüringen

Abkürzungen bei Verkehrszahlen

DTV Durchschnittliche, tägliche Verkehrsmenge, die 2005 ermittelt wurde. Zur Methodik wie die Ermittlung erfolgte und was DTV genau ist, kann im vorangegangenen Abschnitt "Methodik" nachgelesen werden.
DTSV Durchschnittliche, tägliche Schwerverkehrsmenge, die 2005 ermittelt wurde.
SV Durchschnittlicher, täglicher Schwerverkehr 2005. Unter Schwerverkehr werden alle Fahrzeuge mit einem Gesamtgewicht von über 3,5 Tonnen zusammengefasst.
SV% Prozentanteil des durchschnittlichen, täglichen Schwerverkehrs 2005.

Abkürzungen im Bezug auf die Bundesfernstraßenplanung

BVWP Bundesverkehrswegeplan. Ist ein Plan in dem alle Bundesverkehrswege enthalten sind, die neu bzw. ausgebaut werden sollen. Die Projekte im BVWP sind in die Kategorien VB, WB* und WB aufgeteilt.
BPL Bedarfsplan. Ist ein anderer Begriff für Bundesverkehrswegeplan.
IRP Investitionsrahmenplan. Ist ein Fünfjahresplan der festlegt, welche Verkehrswege in einem festgelegten Fünfjahreszeitraum realisiert oder fertiggestellt werden sollen oder mit welchen Maßnahmen mit dem Bau begonnen werden soll.
VB Vordringlicher Bedarf. Projekte, die im Bundesverkehrswegeplan mit der höchsten Stufe eingestuft sind und deren Verwirklichung, Fertigstellung oder Baubeginn bis 2015 geplant ist.
WB* Weiterer Bedarf mit Planungsrecht. Projekte im Bundesverkehrswegeplan, deren Verwirklichung bzw. Baubeginn vor 2015 unwahrscheinlich ist, allerdings geplant werden dürfen.
WB Weiterer Bedarf. Projekte, die im Bundesverkehrswegeplan als unbedeutend eingestuft sind, allerdings als baufähig gelten. Diese Projekte dürfen nicht geplant werden.

Die folgenden Abkürzungen können und werden gerne miteinander kombiniert. Beispiele finden sich nach den einzelnen Erklärungen

02 Heute insgesamt NULL (0) Fahrstreifen, nach dem **Neubau** insgesamt ZWEI (2) Fahrstreifen. Zum Beispiel: Bau einer normalen Ortsumgehung. Das ist eine Straße, die aus insgesamt

- zwei Fahrstreifen besteht und somit einen Fahrstreifen pro Richtung hat. Umgangssprachlich wird Fahrstreifen mit Fahrspur gleichgesetzt.
- 04 Heute insgesamt NULL (0) Fahrstreifen, nach dem **Neubau** insgesamt VIER (4) Fahrstreifen. Zum Beispiel: Bau einer autobahnähnlichen Ortsumgehung mit jeweils zwei Fahrstreifen pro Richtung.
- 24 Heute insgesamt ZWEI (2) Fahrstreifen, nach dem **Ausbau** insgesamt VIER (4) Fahrstreifen. Zum Beispiel Ausbau einer Bundesstraße zur Autobahn, die nach dem Ausbau jeweils zwei Fahrstreifen pro Richtung hat.
- 46 Heute insgesamt VIER (4) Fahrstreifen, nach dem **Ausbau** insgesamt SECHS (6) Fahrstreifen. Zum Beispiel Ausbau einer Autobahn von zwei Fahrstreifen pro Richtung auf drei Fahrstreifen pro Richtung.
- 68 Heute insgesamt SECHS (6) Fahrstreifen, nach dem **Ausbau** insgesamt ACHT (8) Fahrstreifen. Zum Beispiel Ausbau einer Autobahn von drei Fahrstreifen pro Richtung auf vier Fahrstreifen pro Richtung.
- 48 Heute insgesamt VIER (4) Fahrstreifen, nach dem **Ausbau** insgesamt ACHT (8) Fahrstreifen. Zum Beispiel Ausbau einer Autobahn von zwei Fahrstreifen pro Richtung auf vier Fahrstreifen pro Richtung.

Die Liste lässt sich noch beliebig fortsetzen. Entscheidend ist, dass die erste Zahl die Anzahl der heutigen Fahrstreifen angibt, die zweite die Anzahl der Fahrstreifen nach dem Neu- oder Ausbau.

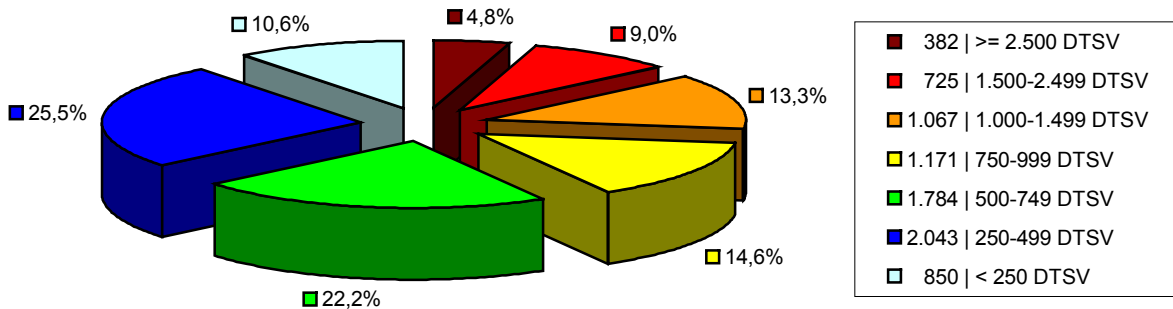
- KK Heute keine Standstreifen, nach dem Bau ebenfalls keine.
- KB Heute keine Standstreifen, nach dem Bau Standstreifen auf beiden Seiten.
- KL Heute keine Standstreifen, nach dem Bau Standstreifen nur auf der linken Seite.
- KR Heute keine Standstreifen, nach dem Bau Standstreifen nur auf der rechten Seite.
- BK Heute beidseitige Standstreifen, nach dem Bau sind keine Standstreifen mehr vorhanden.

Die Liste lässt sich noch beliebig fortsetzen. Entscheidend ist, dass die erste Zahl angibt ob und wie heute Standstreifen angelegt sind (K [keine], B [beidseitig], L [links], R [rechts]) und mit der zweiten angegeben wird wie nach dem Neu- oder Ausbau die Standstreifen angelegt sein werden.

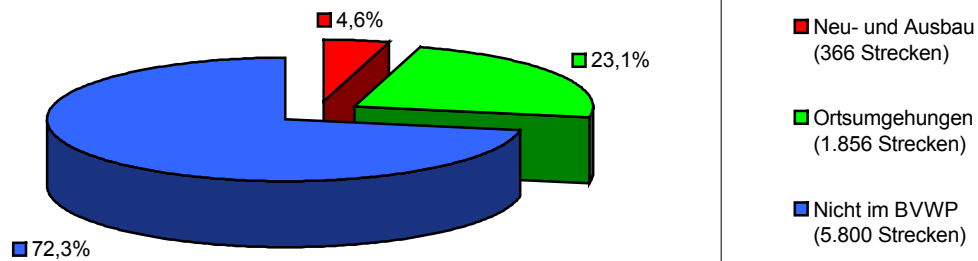
- 02KB Dies ist eine Kombination aus den vorangegangenen Abkürzungen 02 und KK. Dies bedeutet, dass eine neue Straße auf einer neuen Trasse (0) gebaut werden soll, welche nach dem Bau insgesamt zwei (2) Fahrstreifen haben wird, also eine pro Richtung. Das (K) gibt an, dass heute keine Standstreifen vorhanden sind, nach dem Bau werden beidseitige Standstreifen (B) vorhanden sein.
- 04KB Dies ist eine Kombination aus den vorangegangenen Abkürzungen 04 und KB. Dies bedeutet, dass eine neue autobahnähnliche Straße auf einer neuen Trasse (0) gebaut werden soll, welche nach dem Bau insgesamt vier (4) Fahrstreifen haben wird, also zwei pro Richtung. Das (K) gibt an, dass an der heutigen Trasse keine Standstreifen vorhanden sind, nach dem Bau wird es an der neuen Trasse beidseitige Standstreifen (B) geben.
- 24KB Dies ist eine Kombination aus den vorangegangenen Abkürzungen 24 und KB. Dies bedeutet, dass eine vorhandene Straße mit insgesamt zwei Fahrstreifen (2), also einer pro Richtung, auf insgesamt vier Fahrstreifen (4), also zwei pro Richtung, ausgebaut werden soll. Ein solcher Ausbau erfolgt normalerweise mit baulicher Trennung der Richtungsfahrbahnen, also autobahnähnlich. Das (K) gibt an, dass heute keine Standstreifen zur Verfügung stehen, nach dem Ausbau wird es beidseitige Standstreifen (B) geben. Dies ist der letzte Beweis, dass eine Straße autobahnähnlich ausgebaut werden soll.

Verkehrszahlen Diagramme

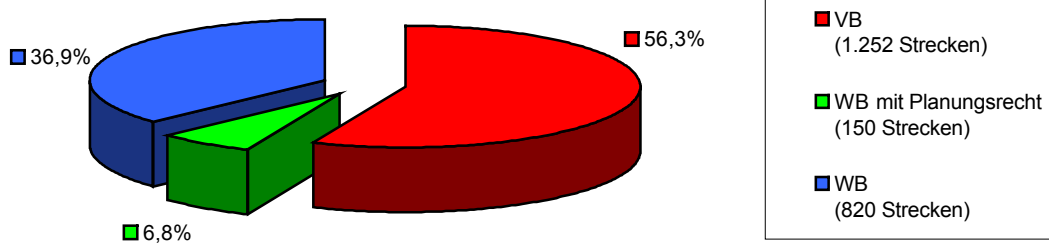
Große Straßenverkehrszählung 2005 - Strecken im Bundesstraßennetz der Bundesrepublik Deutschland nach durchschnittlicher, täglicher Schwerverkehrsstärke (DTSV)



Neu- und Ausbaubedürftigkeit (Bundesverkehrswegeplanung)



Aufteilung der Strecken im Bundesverkehrswegeplan



Unter Schwerverkehr versteht man alle Fahrzeuge mit einem Gesamtgewicht ab 3,5 Tonnen. Insgesamt wurde der Schwerverkehr auf 8.022 Bundesstraßenstrecken erfasst. Diese bilden fast das gesamte Bundesstraßennetz in Deutschland ab. Nur auf wenigen Strecken wurde nicht gezählt.

Auf 58,3% der Bundesstraßenstrecken verkehren weniger als 750 Schwerverfahrzeuge im täglichen Durchschnitt. 86,2% alle Strecken haben ein Schwerverkehrsaufkommen von unter 1.500 Fahrzeugen im täglichen Durchschnitt. Lediglich auf 4,8% der Bundesstraßenabschnitte sind täglich mindestens 2.500 schwere Fahrzeuge unterwegs. Auffällig ist der Bereich von 250 bis 749 schweren Fahrzeugen im täglichen Durchschnitt, der mit 62,3% vertreten ist. Demnach liegt die normale Schwerverkehrsbelastung auf Bundesstraßen in diesem Bereich.

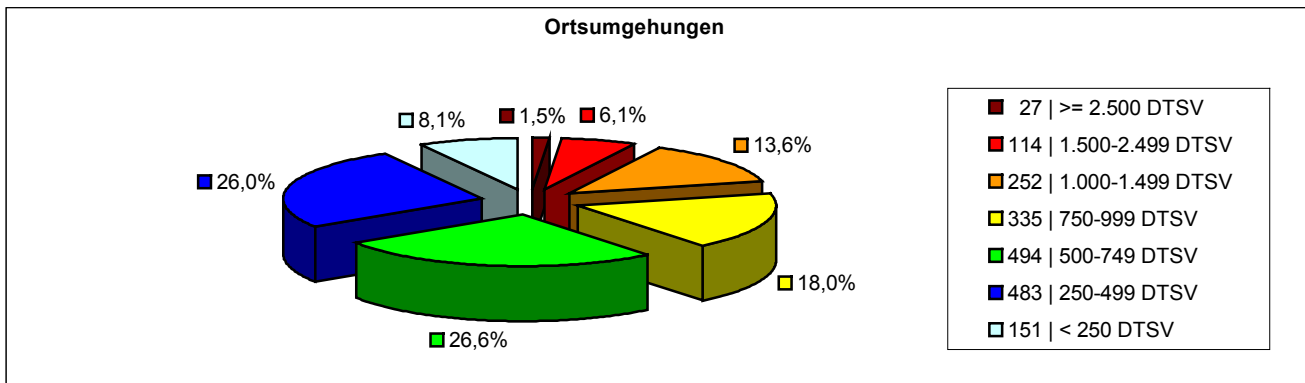
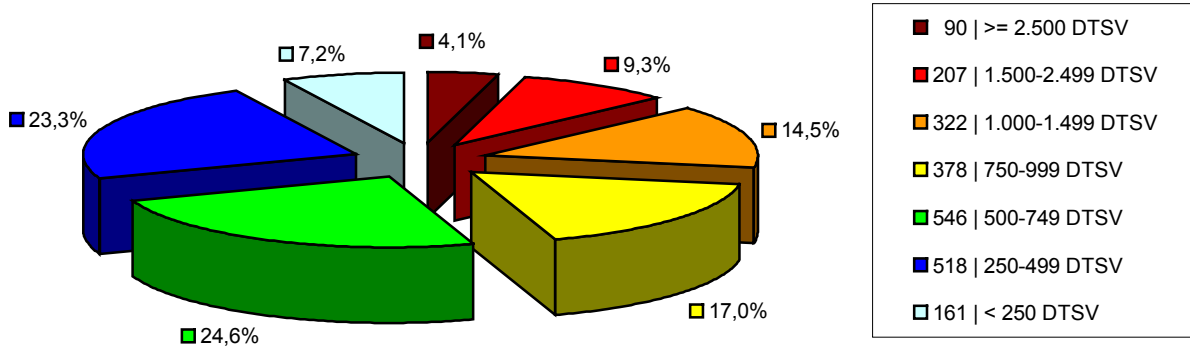
Für 5.800 Strecken (72,3%) besteht kein Aus- bzw. Neubaubedarf oder sind nicht im Bundesverkehrswegeplan enthalten. Auf 366 (4,6 %) Strecken ist ein Neu- und Ausbau vorgesehen. 1.865 (23,1%) Bundesstraßenstrecken sind von Ortsumgehungen betroffen.

Die 2.222 (27,7 %) im Bundesverkehrswegeplan enthaltenen Strecken gliedern sich zu 56,3% (1.252) in Strecken des Vordringlichen Bedarfs, 36,9% (820) in Strecken des Weiteren Bedarfs und 6,8% (150) in Strecken des Weiteren Bedarfs mit Planungsrecht.

Hinweis: Die Prozentwerte wurden mathematisch auf eine Nachkommastelle gerundet. Unter Umständen ist es möglich, dass daher die Summe der Prozentwerte knapp über oder unter 100% liegt. Dieses Problem lässt sich nicht beheben, ohne die Statistik unbrauchbar zu machen.

Bundesstraßenstrecken im Bundesverkehrswegeplan

Große Straßenverkehrszählung 2005 - Strecken im **Bundesstraßennetz** der Bundesrepublik Deutschland **im Bundesverkehrswegeplan** nach durchschnittlicher, täglicher Schwerverkehrsstärke (DTSV)



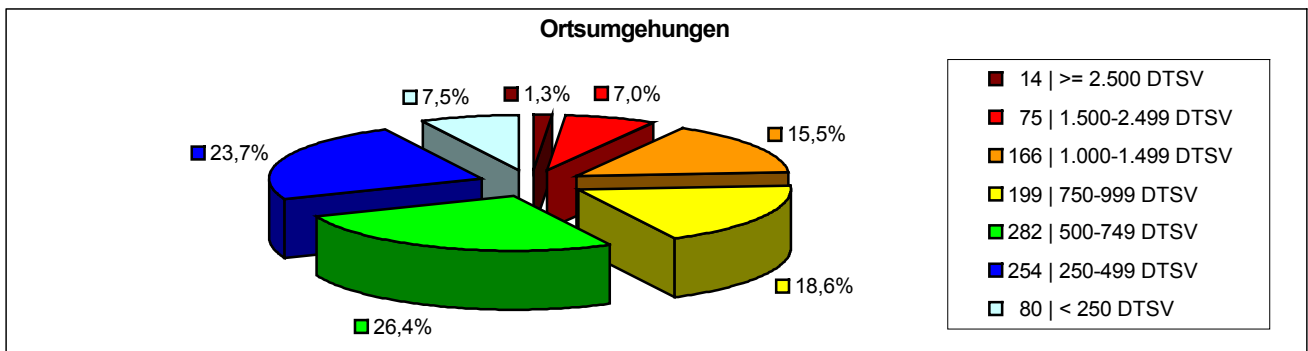
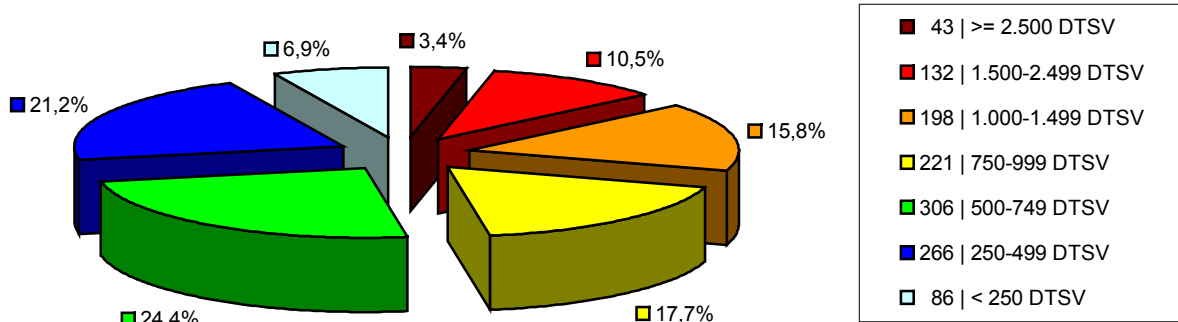
55,1% der im Bundesverkehrswegeplan enthaltene Bundesstraßenabschnitte haben ein durchschnittliches, tägliches Schwerverkehrsaufkommen von unter 750 Fahrzeugen. Auf 86,6% sind es weniger als 1.500. Auffällig ist der Bereich von 250 bis 999 schweren Fahrzeugen, der mit 64,9% vertreten ist. Demnach liegt das normale durchschnittliche, tägliche Schwerverkehrsaufkommen der Bundesstraßenabschnitte, die im Bundesverkehrswegeplan enthalten sind und die ausgebaut oder durch Neubauten ersetzt werden sollen in diesem Bereich.

60,7% der im Bundesverkehrswegeplan enthaltene Bundesstraßenabschnitte, die von Ortsumgehungen betroffen sind haben ein durchschnittliches, tägliches Schwerverkehrsaufkommen von unter 750 Fahrzeugen. Auf 92,3% sind es weniger als 1.500. Auffällig ist der Bereich von 250 bis 999 schweren Fahrzeugen, der mit 70,6% vertreten ist. Demnach liegt das normale durchschnittliche, tägliche Schwerverkehrsaufkommen der Bundesstraßenabschnitte, die im Bundesverkehrswegeplan enthalten sind und die von Ortsumgehungen betroffen sind in diesem Bereich.

Hinweis: Die Prozentwerte wurden mathematisch auf eine Nachkommastelle gerundet. Unter Umständen ist es möglich, dass daher die Summe der Prozentwerte knapp über oder unter 100% liegt. Dieses Problem lässt sich nicht beheben, ohne die Statistik unbrauchbar zu machen.

Aufteilung der Bundesstraßenstrecken im Vordringlichen Bedarf im Bundesverkehrswegeplan

Große Straßenverkehrszählung 2005 - Strecken im **Bundesstraßennetz** der Bundesrepublik Deutschland im **Vordringlichen Bedarf (VB)** im Bundesverkehrswegeplan nach durchschnittlicher, täglicher Schwerverkehrsstärke (DTSV)



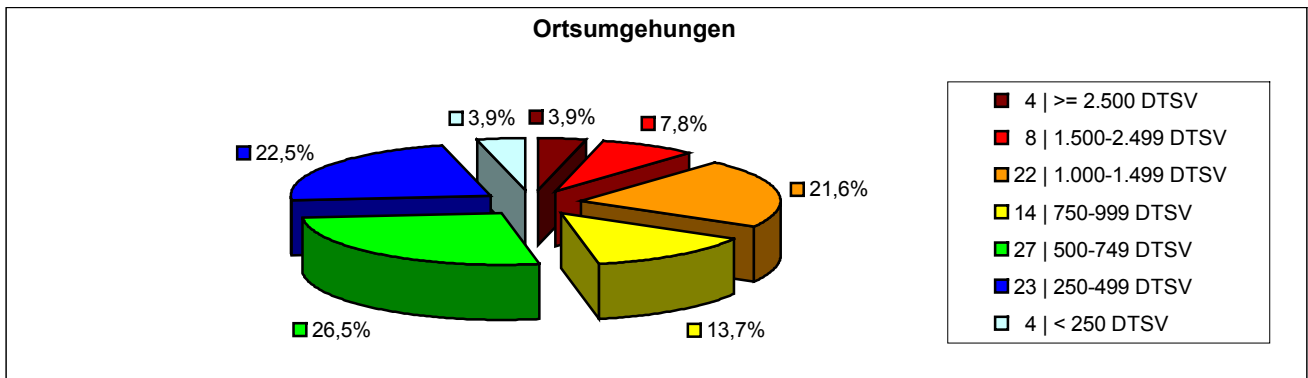
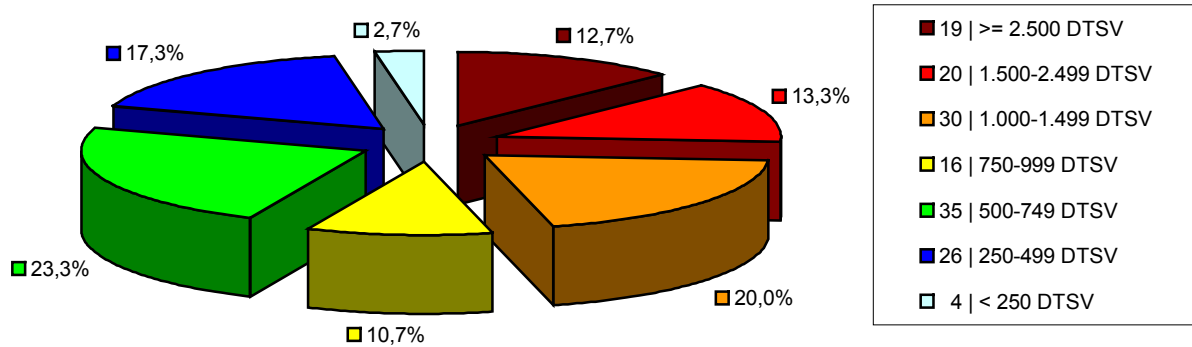
52,5% der im Vordringlichen Bedarf im Bundesverkehrswegeplan enthaltene Bundesstraßenabschnitte haben ein durchschnittliches, tägliches Schwerverkehrsaufkommen von unter 750 Fahrzeugen. Auf 86,0% sind es weniger als 1.500. Auffällig ist der Bereich von 250 bis 999 schweren Fahrzeugen, der mit 63,3% vertreten ist. Demnach liegt das normale durchschnittliche, tägliche Schwerverkehrsaufkommen der Bundesstraßenabschnitte, die im Vordringlichen Bedarf im Bundesverkehrswegeplan enthalten sind und die ausgebaut oder durch Neubauten ersetzt werden sollen in diesem Bereich.

57,6% der im Vordringlichen Bedarf im Bundesverkehrswegeplan enthaltenen Bundesstraßenabschnitte, die von Ortsumgehungen betroffen sind haben ein durchschnittliches, tägliches Schwerverkehrsaufkommen von unter 750 Fahrzeugen. Auf 91,7% sind es weniger als 1.500. Auffällig ist der Bereich von 250 bis 999 schweren Fahrzeugen, der mit 68,7% vertreten ist. Demnach liegt das normale durchschnittliche, tägliche Schwerverkehrsaufkommen der Bundesstraßenabschnitte, die im Vordringlichen Bedarf im Bundesverkehrswegeplan enthalten sind und von Ortsumgehungen betroffen sind in diesem Bereich.

Hinweis: Die Prozentwerte wurden mathematisch auf eine Nachkommastelle gerundet. Unter Umständen ist es möglich, dass daher die Summe der Prozentwerte knapp über oder unter 100% liegt. Dieses Problem lässt sich nicht beheben, ohne die Statistik unbrauchbar zu machen.

Aufteilung der Bundesstraßenstrecken im Weiteren Bedarf mit Planungsrecht im Bundesverkehrswegeplan

Große Straßenverkehrszählung 2005 - Strecken im **Bundesstraßennetz** der Bundesrepublik Deutschland im **Weiteren Bedarf mit Planungsrecht (WB*) im Bundesverkehrswegeplan** nach durchschnittlicher, täglicher Schwerverkehrsstärke (DTSV)



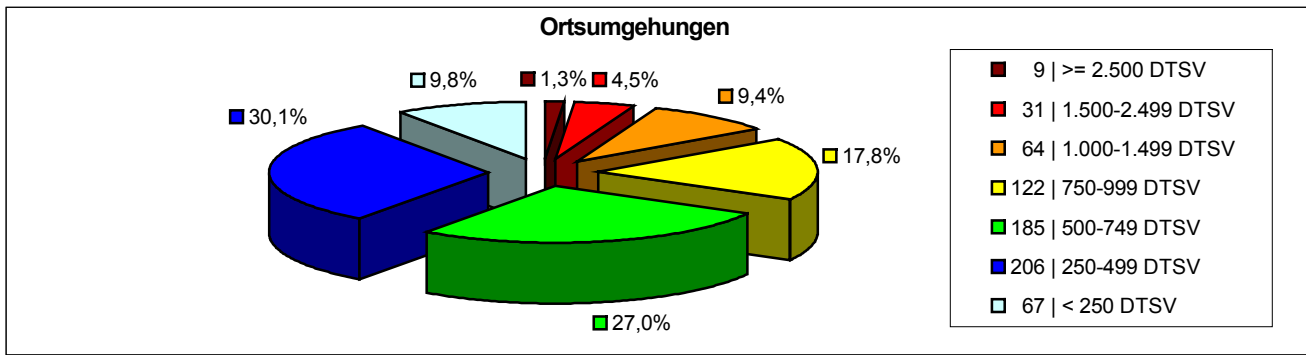
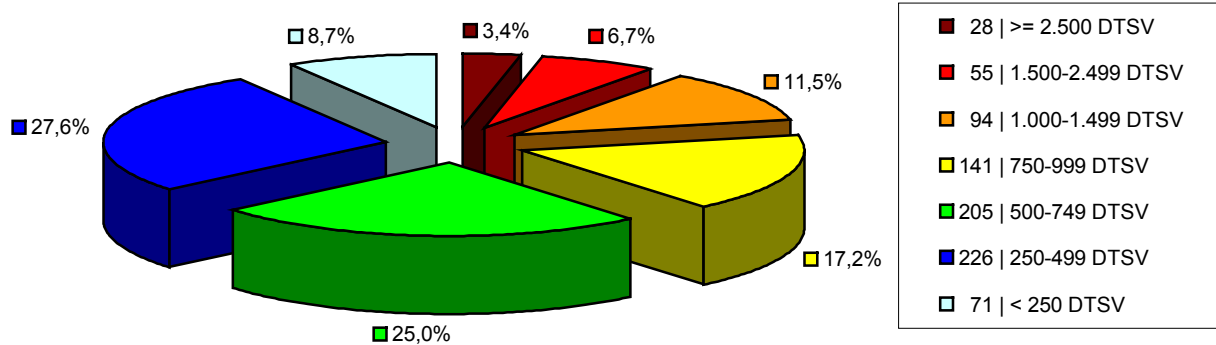
43,3% der im Weiteren Bedarf mit Planungsrecht im Bundesverkehrswegeplan enthaltene Bundesstraßenabschnitte haben ein durchschnittliches, tägliches Schwerverkehrsaufkommen von unter 750 Fahrzeugen. Auf 74,0% sind es weniger als 1.500. Auffällig ist der Bereich von 250 bis 999 schweren Fahrzeugen, der mit 51,3% vertreten ist. Demnach liegt das normale durchschnittliche, tägliche Schwerverkehrsaufkommen der Bundesstraßenabschnitte, die im Weiteren Bedarf mit Planungsrecht im Bundesverkehrswegeplan enthalten sind und die ausgebaut oder durch Neubauten ersetzt werden sollen in diesem Bereich.

52,9% der im Weiteren Bedarf mit Planungsrecht im Bundesverkehrswegeplan enthaltene Bundesstraßenabschnitte, die von Ortsumgehungen betroffen sind haben ein durchschnittliches, tägliches Schwerverkehrsaufkommen von unter 750 Fahrzeugen. Auf 88,2% sind es weniger als 1.500. Auffällig ist der Bereich von 250 bis 999 schweren Fahrzeugen, der mit 62,7% vertreten ist. Demnach liegt das normale durchschnittliche, tägliche Schwerverkehrsaufkommen der Bundesstraßenabschnitte, die im Weiteren Bedarf mit Planungsrecht im Bundesverkehrswegeplan enthalten sind und von Ortsumgehungen betroffen sind in diesem Bereich.

Hinweis: Die Prozentwerte wurden mathematisch auf eine Nachkommastelle gerundet. Unter Umständen ist es möglich, dass daher die Summe der Prozentwerte knapp über oder unter 100% liegt. Dieses Problem lässt sich nicht beheben, ohne die Statistik unbrauchbar zu machen.

Aufteilung der Bundesstraßenstrecken im Weiteren Bedarf im Bundesverkehrswegeplan

Große Straßenverkehrszählung 2005 - Strecken im Bundesstraßennetz der Bundesrepublik Deutschland im Weiteren Bedarf (WB) im Bundesverkehrswegeplan nach durchschnittlicher, täglicher Schwerverkehrsstärke (DTSV)



61,3% der im Weiteren Bedarf im Bundesverkehrswegeplan enthaltene Bundesstraßenabschnitte haben ein durchschnittliches, tägliches Schwerverkehrsaufkommen von unter 750 Fahrzeugen. Auf 90,0% sind es weniger als 1.500. Auffällig ist der Bereich von 250 bis 999 schweren Fahrzeugen, der mit 69,8% vertreten ist. Demnach liegt das normale durchschnittliche, tägliche Schwerverkehrsaufkommen der Bundesstraßenabschnitte, die im Weiteren Bedarf im Bundesverkehrswegeplan enthalten sind und die ausgebaut oder durch Neubauten ersetzt werden sollen in diesem Bereich.

66,9% der im Weiteren Bedarf im Bundesverkehrswegeplan enthaltene Bundesstraßenabschnitte, die von Ortsumgehungen betroffen sind haben ein durchschnittliches, tägliches Schwerverkehrsaufkommen von unter 750 Fahrzeugen. Auf 94,1% sind es weniger als 1.500. Auffällig ist der Bereich von 250 bis 749 schweren Fahrzeugen, der mit 57,1% vertreten ist. Demnach liegt das normale durchschnittliche, tägliche Schwerverkehrsaufkommen der Bundesstraßenabschnitte, die im Weiteren Bedarf im Bundesverkehrswegeplan enthalten und von Ortsumgehungen betroffen sind in diesem Bereich.

Hinweis: Die Prozentwerte wurden mathematisch auf eine Nachkommastelle gerundet. Unter Umständen ist es möglich, dass daher die Summe der Prozentwerte knapp über oder unter 100% liegt. Dieses Problem lässt sich nicht beheben, ohne die Statistik unbrauchbar zu machen.

Verkehrszahlen Tabelle: Bundesstraßenstrecken im BVWP nach Schwerverkehrsaufkommen

Nr	Rang	Straße	BL	Infos	DTV	SV (SV%)	BVWP
1	1	B 10	RP	Von: B 9/B 10/A 65 AS Wörther Kreuz Nach: Landesgrenze BW Zählstelle: 6915 7748 BVWP: Ausbau	70.100	7.781 (11,1%)	WB* 04KK (2. Rheinbrücke)
2	2	B 10	BW	Von: Landesgrenze Nach: Karlsruhe (Rheinbrücke) Zählstelle: 6915 1100 BVWP: Neubau	74.600	7.087 (9,5%)	VB 02 04
3	3	B 61	NW	Von: Übergang der A 30 auf die B 61 Nach: KP B 61 / L 772 Zählstelle: 3718 2266 BVWP: Ortsumgehung	35.400	6.089 (17,2%)	VB 04KB als A 30
4	4	B 61	NW	Von: KP B 61 / B 61 Nach: KP B 61 / L 546 Zählstelle: 3718 2269 BVWP: Ortsumgehung	32.200	6.086 (18,9%)	VB 04KB als A 30
5	5	B 10	BW	Von: B10/K1701 Münchingen Nach: B10/B27, S*Stgt.-Zuffenhausen Zählstelle: 7120 1100 BVWP: Ausbau	68.600	5.762 (8,4%)	VB 24KB
6	6	B 10	BW	Von: B10/B14/L1193, S*Stgt.-Berg Nach: "Schwane B 10 AS. Oberesslingen Zählstelle: 7221 1102 BVWP: Ausbau	70.700	5.585 (7,9%)	WB 46BB
7	7	B 10	BW	Von: B 10 AS. Oberesslingen Nach: B 10/B 313 "Plochinger Dreieck" Zählstelle: 7222 1100 BVWP: Ausbau	68.900	4.961 (7,2%)	WB 46BB
8	8	B 49	HE	Von: Knoten L 3285 Lahnau Nach: Knoten B 429 Wetzlar Zählstelle: 5417 0405 BVWP: Ausbau	36.300	4.683 (12,9%)	VB 24KB
9	9	B 6	HB	Von: Verteilerkreis Utbremen Nach: Parallelweg Zählstelle: 2918 0215 BVWP: Ausbau	46.200	4.297 (9,3%)	WB 24KK
10	10	B 27	BW	Von: B 27/B 312 Verflechtung Nach: AS A 8 Echterdinger Ei Zählstelle: 7321 1109 BVWP: Ausbau	77.800	3.968 (5,1%)	WB 46BB
11	11	B 10	RP	Von: L 508 Birkweiler Nach: L 511 Godramstein Zählstelle: 6714 0037 BVWP: Ausbau	27.600	3.836 (13,9%)	WB* 24KK

Nr	Rang	Straße	BL	Infos	DTV	SV (SV%)	BVWP
12	12	B 203	SH	Von: L 148 Wrohm L 128 Nach: OD Hamdorf (RD) Zählstelle: 1722 1183 BVWP: Ortsumgehung Seltsam hohes Schwerverkehrsaufkommen, das irgendwie gar nicht stimmen kann, besonders mit der Angabe "68,0%". Wurde im Zweifelsfall belassen.	5.600	3.808 (68,0%)	WB 02KK
13	13	B 85	BY	Von: SCHWANDORF NO Nach: PITTERSBERG (Amberg) Zählstelle: 6637 9103 BVWP: Ausbau	16.600	3.718 (22,4%)	WB* 24KK
14	14	B 18	BW	Von: AS Wangen-Nord (A 96) Nach: B18/L265 Dettishofen Zählstelle: 8225 1102 BVWP: Lückenschluss	30.700	3.715 (12,1%)	VB 04KB als A 96
15	15	B 256	RP	Von: L 117 Plaidt Nach: K 62 Zählstelle: 5610 0345 BVWP: Ortsumgehung Die B 256 führt kurz durch den Nordosten von Plaidt und betrifft hauptsächlich Industriegebiet. Das Hauptproblem besteht in den langen Rückstaus vor den Kreuzungen. Für die Ortsumgehung Plaidt liegt eine grobe Planung vor. Mit dem Argument des Geldmangels im Bundesfernstraßenbau wird von den Behörden die Einstufung im Weiteren Bedarf begründet.	21.000	3.696 (17,6%)	WB 04KK
16	16	B 72	NI	Von: BAB 1 Nach: L 836 Abz. Emstek Zählstelle: 3115 0429 BVWP: Ausbau	11.700	3.662 (31,3%)	WB 24KK
17	17	B 18	BW	Von: B18/A96 Gebrazhofen(Leutkirch) Nach: B18/A96 Gebrazhofen(Wangen) Zählstelle: 8225 1101 BVWP: Lückenschluss	29.400	3.616 (12,3%)	VB 04KB als A 96
18	18	B 10	RP	Von: L 511 Godramstein Nach: A 65 AS Landau-Nord (15) Zählstelle: 6714 0970 BVWP: Ausbau	26.800	3.538 (13,2%)	WB* 24KK
19	19	B 72	NI	Von: L 836 Abz. Emstek Nach: B 213 Ost Cloppenburg Zählstelle: 3114 0428 BVWP: Ausbau	11.200	3.528 (31,5%)	WB 24KK
20	20	B 10	RP	Von: L 474 Nach: Fehrbahch, Staffelhof Zählstelle: 6711 7005 BVWP: Ausbau	24.300	3.524 (14,5%)	VB 24KK
21	21	B 85	BY	Von: AS Schwandorf-Nord (A 93) N Nach: SCHWANDORF (Pittersberg) Zählstelle: 6638 9107 BVWP: Ausbau	12.900	3.522 (27,3%)	WB* 24KK
22	22	B 3	HE	Von: Abzw. K 59 Nach: Kieswerk Zählstelle: 5218 0650 BVWP: Neubau	27.000	3.483 (12,9%)	VB 04KB

Nr	Rang	Straße	BL	Infos	DTV	SV (SV%)	BVWP
23	23	B 203	SH	Von: K 56 Emd. Westerdeichstrich Nach: L 156 Oesterdeichstrich Zählstelle: 1819 0303 BVWP: Neubau Anmerkung: Seltsam hohes Schwerverkehrsaufkommen. Wurde im Zweifelsfall belassen.	9.100	3.458 (38,0%)	WB 02KK
24	24	B 10	RP	Von: L 495 Nach: K 56 Zählstelle: 6713 7030 BVWP: Ausbau	16.300	3.423 (21,0%)	WB* 24KK
25	25	B 10	RP	Von: K 1 Nach: B 270 Pirmasens Zählstelle: 6711 0006 BVWP: Ausbau	19.400	3.414 (17,6%)	VB 24KK
26	26	B 256	RP	Von: K 62 Nach: L 117 Plaidt Zählstelle: 5510 0035 BVWP: Ortsumgehung Die B 256 führt kurz durch den Nordosten von Plaidt und betrifft hauptsächlich Industriegebiet. Das Hauptproblem besteht in den langen Rückstaus vor den Kreuzungen. Für die Ortsumgehung Plaidt liegt eine grobe Planung vor. Mit dem Argument des Geldmangels im Bundesfernstraßenbau wird von den Behörden die Einstufung im Weiteren Bedarf begründet.	18.700	3.403 (18,2%)	WB 04KK
27	27	B 10	RP	Von: B 270 Pirmasens Nach: L 482 Zählstelle: 6711 0007 BVWP: Ausbau	16.400	3.395 (20,7%)	VB 24KK
28	28	B 49	HE	Von: Knoten L 3020 Nach: Garbenheim Knoten L 3285 Zählstelle: 5417 0404 BVWP: Ausbau	36.100	3.357 (9,3%)	VB 24KB
29	29	B 10	RP	Von: A 62 AS Pirmasens (15) Nach: L 474 Zählstelle: 6711 0100 BVWP: Ausbau	21.700	3.342 (15,4%)	VB 24KK
30	30	B 10	RP	Von: L 496 Nach: K 36 Zählstelle: 6712 0009 BVWP: Ausbau	19.300	3.339 (17,3%)	VB 24KK
31	31	B 10	BY	Von: Neu Ulm Otto-Hahn-Str. Nach: St 2021 Zählstelle: 7626 9115 BVWP: Ortsumgehung Die Stadt Neu-Ulm hat den Bau abgelehnt. Statt dessen wird die innerörtliche B 10 (Europastraße) ausgebaut.	30.600	3.305 (10,8%)	WB 04KB
32	32	B 35	BW	Von: AS Bruchsal A5/B35 Nach: B35/L556 Bruchsal (Erdbeerhof) Zählstelle: 6817 1121 BVWP: Ortsumgehung	31.200	3.276 (10,5%)	WB* 02KK
33	33	B 10	BY	Von: Neu Ulm Nach: BAB A7 Zählstelle: 7526 9113 BVWP: Ausbau	24.400	3.270 (13,4%)	VB 24KB

Nr	Rang	Straße	BL	Infos	DTV	SV (SV%)	BVWP
34	34	B 10	RP	Von: B 10a Landau Nach: B 10a Ri. Pirmasens Zählstelle: 6713 0035 BVWP: Ausbau	23.500	3.267 (13,9%)	WB* 24KK
35	35	B 10	RP	Von: B 10a Ri. Pirmasens Nach: L 508 Zählstelle: 6714 0039 BVWP: Ausbau	25.600	3.251 (12,7%)	WB* 24KK
36	36	B 10	RP	Von: B 48 Ri. Landau Nach: B 48 Ri. Pirmasens Zählstelle: 6713 0033 BVWP: Ausbau	17.800	3.186 (17,9%)	WB* 24KK
37	37	B 10	RP	Von: B 427 b. Hinterweidenthal Nach: L 495 Zählstelle: 6712 0011 BVWP: Ausbau	14.900	3.174 (21,3%)	WB* 24KK
38	38	B 239	NW	Von: Niederlassungsgrenze Nach: B 61 b. Herford Zählstelle: 3918 2357 BVWP: Ortsumgehung	21.000	3.171 (15,1%)	VB 02KK
39	39	B 35	BW	Von: B35/K3529 Karlsdorf Nach: B35/Ochsenstall Bruchsal Zählstelle: 6817 1120 BVWP: Ortsumgehung	22.000	3.168 (14,4%)	WB* 02KK
40	40	B 10	RP	Von: L 487 Nach: B 427 b. Hinterweidenthal Zählstelle: 6712 0010 BVWP: Ausbau	17.700	3.115 (17,6%)	VB 24KK
41	41	B 10	BW	Von: B10/L1125 Nach: B 10/K1648 bei Enzweihingen Zählstelle: 7019 1108 BVWP: Ausbau	13.800	3.105 (22,5%)	WB 24KB
42	42	B 10	RP	Von: B 48 Annweiler Nach: B 10a Landau Zählstelle: 6713 0034 BVWP: Ausbau	18.900	3.081 (16,3%)	WB 24KK
43	43	B 10	RP	Von: L 482 Nach: Pirmasens, Waldfriedhof Zählstelle: 6711 0101 BVWP: Ausbau	13.300	3.072 (23,1%)	VB 24KK
44	44	B 16	BY	Von: St 2043 Nach: St 2048 Zählstelle: 7233 9488 BVWP: Ausbau	12.300	3.063 (24,9%)	WB 24KK

Nr	Rang	Straße	BL	Infos	DTV	SV (SV%)	BVWP
45	45	B 213	NI	Von: Kreisgrenze Nach: K 161 Zählstelle: 3212 0445 BVWP: Ausbau	9.200	3.054 (33,2%)	WB* 24KK
46	46	B 49	HE	Von: Knoten B 277 Nach: Dalheim Kreuzung L 3053 Zählstelle: 5416 0705 BVWP: Ausbau	33.400	3.039 (9,1%)	VB 24KB
47	47	B 213	NI	Von: B 402 Haselünne Nach: K 209 Zählstelle: 3311 0435 BVWP: Ausbau	9.300	3.004 (32,3%)	WB* 24KK
48	48	B 35	BW	Von: B35/B293 Bretten Nach: B35/L1103 Bretten (Alexanderplatz) Zählstelle: 6918 1101 BVWP: Ausbau	20.000	3.000 (15,0%)	WB 24KK
49	49	B 3	HE	Von: Kieswerk Nach: Emd. Baggersee Zählstelle: 5218 6612 BVWP: Neubau	26.100	2.975 (11,4%)	VB 04KB
50	50	B 10	BY	Von: St 2021 Nach: Neu Ulm Zählstelle: 7626 9117 BVWP: Ortsumgehung Die Stadt Neu-Ulm hat den Bau abgelehnt. Statt dessen wird die innerörtliche B 10 (Europastraße) ausgebaut.	21.700	2.930 (13,5%)	WB 04KB
51	51	B 4	NI	Von: Uelzen (W), (AS B 71) Nach: Uelzen (W), (AS B 191) Zählstelle: 3029 4233 BVWP: Ortsumgehung	14.100	2.919 (20,7%)	VB 02KK
52	52	B 170	SN	Von: B 170/B 171 b. Naundorf Nach: B 170/S 190 Dippoldiswalde Zählstelle: 5148 4294 BVWP: Ortsumgehung	12.300	2.915 (23,7%)	WB 02KK
53	53	B 49	HE	Von: Kreuzung L 3022 Obertiefenbach Nach: Kreuzung L 3022 Zählstelle: 5514 0412 BVWP: Ausbau	25.200	2.848 (11,3%)	VB 24KK
54	54	B 27	HE	Von: Abzweig B 80 (Witzenhausen) Nach: Abzweig B 80 (Landesgrenze Thüringen) Zählstelle: 4625 0500 BVWP: Ortsumgehung	12.200	2.843 (23,3%)	VB 02KK
55	55	B 4	NI	Von: Uelzen (W), (AS B 191) Nach: Uelzen (NW), (AS L 250) Zählstelle: 3029 4232 BVWP: Ortsumgehung	13.600	2.842 (20,9%)	VB 02KK

Nr	Rang	Straße	BL	Infos	DTV	SV (SV%)	BVWP
56	56	B 213	NI	Von: L 55 Nach: Kreisgrenze Zählstelle: 3211 0449 BVWP: Ausbau	7.200	2.837 (39,4%)	WB* 24KK
57	57	B 49	HE	Von: Knoten L 3283 Niederbiel Nach: Emd. L 3020 Oberbiel Zählstelle: 5416 0901 BVWP: Ausbau	27.000	2.835 (10,5%)	VB 24KB
58	58	B 173	BY	Von: AS Lichtenfels Mitte Nach: AS Lichtenfels Ost Zählstelle: 5832 9102 BVWP: Ausbau	19.400	2.832 (14,6%)	VB 24KK
59	59	B 49	HE	Von: Kreuzung L 3022 Nach: Kreuzung L 3322 Zählstelle: 5514 0411 BVWP: Ausbau	21.600	2.808 (13,0%)	VB 24KK
60	60	B 35	BW	Von: B35/L1103 Bretten (Alexanderplatz) Nach: B35/B293 Bretten-Gölshausen Zählstelle: 6918 1102 BVWP: Ausbau	15.300	2.785 (18,2%)	WB 24KK
61	61	B 10	BW	Von: B10/L1138 bei Hardthof Nach: B10/K1701 Münchingen Zählstelle: 7120 1101 BVWP: Ausbau	21.900	2.781 (12,7%)	VB 24KB
62	62	B 213	NI	Von: K 209 Nach: L 55 Zählstelle: 3311 0448 BVWP: Ausbau	6.800	2.761 (40,6%)	WB* 24KK
63	63	B 49	HE	Von: Emd. B 54 Nach: Emd. L 3322 Zählstelle: 5514 0119 BVWP: Ausbau	27.600	2.760 (10,0%)	VB 24KK
64	64	B 169	SN	Von: A 14 AS Döbeln-Nord (34) Nach: B 169/S 35 Zählstelle: 4844 1101 BVWP: Ortsumgehung	11.100	2.753 (24,8%)	WB* 04KK
65	64	B 213	NI	Von: K 161 Nach: K 161 Zählstelle: 3212 0443 BVWP: Ausbau	7.400	2.753 (37,2%)	WB* 24KK
66	65	B 10	BW	Von: B 10/K1648 bei Enzweihingen Nach: B10/L1138 bei Hardthof Zählstelle: 7019 1100 BVWP: Ortsumgehung	23.200	2.738 (11,8%)	VB 02KK

Nr	Rang	Straße	BL	Infos	DTV	SV (SV%)	BVWP
67	66	B 471	BY	Von: AS L2345(Esting) Nach: Neuesting Zählstelle: 7733 9100 BVWP: Ausbau	30.000	2.730 (9,1%)	WB 24KK
68	67	B 256	RP	Von: L 117 Nach: A 61 AS Krufft (35) Zählstelle: 5610 0034 BVWP: Ausbau	14.700	2.720 (18,5%)	WB 24KK
69	68	B 500	BW	Von: B500/K3758 beim Rhein Nach: B500/Rhein Iffezheim Zählstelle: 7114 1102 BVWP: Ausbau	15.400	2.710 (17,6%)	WB 24KB
70	69	B 6	NI	Von: AS Hannover-Herrenhausen (A 2) Nach: B 6 Zählstelle: 3523 0409 BVWP: Ausbau	38.700	2.709 (7,0%)	WB 46KK
71	70	B 170	SN	Von: B 170/K 9026 Nach: B 170/B 171 b. Naundorf Zählstelle: 5148 1101 BVWP: Ortsumgehung	7.100	2.705 (38,1%)	WB 02KK
72	71	B 27	BW	Von: B 27/B463 Balingen/Süd Nach: B 27/B463 Bisingen Zählstelle: 7619 1100 BVWP: Ortsumgehung	33.300	2.697 (8,1%)	WB* 02KK
73	72	B 288	NW	Von: automat. Dauerzählstelle/Uerdingen Nach: NL Grenze Zählstelle: 4605 5231 BVWP: Ausbau	22.700	2.656 (11,7%)	VB 24KB als A 524
74	73	B 29	BW	Von: B29/L1165 Essingen Bahnhof Nach: B29/B19 Aalener Dreieck Zählstelle: 7126 1103 BVWP: Ausbau	30.100	2.649 (8,8%)	VB 24KB
75	74	B 170	SN	Von: B 170/S 178 Altenberg Nach: B 170/K 9026 Zählstelle: 5248 1102 BVWP: Ortsumgehung	7.100	2.648 (37,3%)	WB 02KK
76	75	B 49	HE	Von: Emd. L 3322 Nach: Emd. K 449 Zählstelle: 5514 0401 BVWP: Ausbau	21.500	2.645 (12,3%)	VB 24KK
77	76	B 31	BW	Von: B31 Tunnel Ganterknoten Freiburg Nach: B31/L126/L127 AS Kirchzarten Zählstelle: 8013 1100 BVWP: Ortsumgehung	33.700	2.629 (7,8%)	VB 02KK

Nr	Rang	Straße	BL	Infos	DTV	SV (SV%)	BVWP
78	77	B 486	HE	Von: AS Langen/Mörfelden (A 5) Nach: Langen K168 Zählstelle: 6017 0221 BVWP: Ausbau	33.600	2.621 (7,8%)	VB 24KK
79	78	B 4	NI	Von: Uelzen (NO), (AS L 250) Nach: Uelzen (N), Emd. Nordallee Zählstelle: 3029 4231 BVWP: Ortsumgehung	14.700	2.617 (17,8%)	VB 02KK
80	79	B 39	RP	Von: B 9 südl. Speyer Nach: K 3 Zählstelle: 6616 0095 BVWP: Ausbau	25.400	2.591 (10,2%)	WB 24KK
81	80	B 4	NI	Von: Uelzen (N), (Nordallee) Nach: Kirchweyhe (K 40) Zählstelle: 3029 0423 BVWP: Ortsumgehung	14.900	2.578 (17,3%)	VB 02KK
82	81	B 500	BW	Von: B36/B500 Iffezheim Nach: B500/K3758 beim Rhein Zählstelle: 7114 1103 BVWP: Ausbau	14.700	2.573 (17,5%)	WB 24KB
83	82	B 213	NI	Von: K 161 Nach: L 837 Zählstelle: 3212 0446 BVWP: Ortsumgehung	8.200	2.558 (31,2%)	VB 02KK
84	83	B 1	NW	Von: B55 Nach: OD Erwitte Zählstelle: 4315 2427 BVWP: Ortsumgehung	15.400	2.556 (16,6%)	WB 02KK
85	84	B 73	NI	Von: Neu Wulmstorf (L 235) Nach: Neu Wulmstorf (O), (Landesgrenze Hamburg) Zählstelle: 2524 0443 BVWP: Ortsumgehung Neu Wulmstorf ist ein Vorort von Hamburg.	30.300	2.545 (8,4%)	VB 04KB als A 26
86	85	B 313	BW	Von: B297/B313 Nürtingen Nach: B313/K1220 Abzw. Zizishausen Zählstelle: 7321 1108 BVWP: Ausbau	35.300	2.542 (7,2%)	VB 24KB
87	86	B 4	NI	Von: Kirchweyhe (K 40) Nach: Barum (K 11) Zählstelle: 2929 4222 BVWP: Ortsumgehung	13.100	2.541 (19,4%)	VB 02KK
88	87	B 55	NW	Von: L536 Lippstadt Nach: L636 Zählstelle: 4316 2440 BVWP: Ortsumgehung	27.500	2.530 (9,2%)	VB 02KK

Nr	Rang	Straße	BL	Infos	DTV	SV (SV%)	BVWP
89	88	B 39	BW	Von: B 39 Landesgrenze Rheinland-Pfalz Nach: B 39 / L 722 Lusshof Zählstelle: 6616 1100 BVWP: Ausbau	27.100	2.520 (9,3%)	WB 24KB
90	89	B 31	BW	Von: B31 Nußdorf Nach: B31/L201 Uhlningen (Spinne) Zählstelle: 8221 1102 BVWP: Ausbau	24.900	2.515 (10,1%)	VB 24KK
91	90	B 39	RP	Von: K 3 Nach: Landesgrenze VB Zählstelle: 6616 7094 BVWP: Ausbau	25.700	2.493 (9,7%)	WB 24KK
92	91	B 10	BW	Von: B10/B27, S*Stgt.-Zuffenhausen, (Gabel B10, S*Stgt.-Zuffenhausen) Nach: Zählstelle: 7121 1108 BVWP: Neubau	44.500	2.492 (5,6%)	WB 04KK
93	92	B 49	HE	Von: Emd. L 3052 Nach: Emd. L 3283 Zählstelle: 5416 6670 BVWP: Ausbau	19.300	2.490 (12,9%)	VB 24KB
94	93	B 58	NW	Von: L 460 Nach: B 8 Wesel Zählstelle: 4305 5228 BVWP: Ausbau	25.600	2.483 (9,7%)	VB 24KK
95	94	B 27	BW	Von: B27/B28 Tübingen Nach: B27/L1208 Tübingen Zählstelle: 7420 1118 BVWP: Ortsumgehung	42.700	2.477 (5,8%)	VB 04KB
96	95	B 10	BW	Von: B10/B35 Illinger Eck Nach: B10/L1125 Zählstelle: 7019 1109 BVWP: Ausbau	14.700	2.455 (16,7%)	WB 24KB
97	96	B 49	HE	Von: Knoten L 3324 Biskirchen Nach: Knoten L 3052 Leun Zählstelle: 5416 0519 BVWP: Ausbau	20.000	2.440 (12,2%)	VB 24KB
98	97	B 49	HE	Von: Emd. L 3044 Löhnberg Nach: Emd. L 3020 Biskirchen Zählstelle: 5415 0407 BVWP: Ausbau	19.900	2.428 (12,2%)	VB 24KB
99	98	B 6	NI	Von: AS Bremen/Brinkum (A 1) Nach: B 51/B 6 Zählstelle: 2918 0409 BVWP: Ortsumgehung	25.200	2.394 (9,5%)	WB* 02KB

Nr	Rang	Straße	BL	Infos	DTV	SV (SV%)	BVWP
100	99	B 53	RP	Von: K 13 Nach: B 52 b. Pfalzel Zählstelle: 6206 0049 BVWP: Ortsumgehung	14.400	2.390 (16,6%)	VB 02KK
101	100	B 45	HE	Von: K 125 Nach: B 26 Zählstelle: 6119 0410 BVWP: Ausbau	26.100	2.349 (9,0%)	WB* 24KK
102	101	B 71	ST	Von: AN Dahlenwarsleben (Übergang der A 14 auf die B 71) Nach: L 44 Zählstelle: 3735 5033 BVWP: Ortsumgehung	13.000	2.340 (18,0%)	VB 02KK
103	102	B 535	BW	Von: AS Heidelberg/Schwetzingen (A 5) Nach: B 535/L 600a HD Kirchheim, Grasweg Zählstelle: 6617 1132 BVWP: Ausbau	49.700	2.336 (4,7%)	VB 04KK
104	102	B 203	SH	Von: Brodersby K 62 Nach: Kappeln-Ellenberg Zählstelle: 1325 0406 BVWP: Neubau Anmerkung: Seltsam hohes Schwerverkehrsaufkommen. Wurde im Zweifelsfall belassen.	7.300	2.336 (32,0%)	VB 04KK
105	103	B 35	BW	Von: B35/L556 Bruchsal Bretten Nach: B35/L556 Bruchsal Germersheim Zählstelle: 6817 1122 BVWP: Ortsumgehung	16.300	2.331 (14,3%)	WB* 02KK
106	104	B 35	BW	Von: B35/K3502 Helmsheim Nach: B35/B293 Bretten Zählstelle: 6918 1100 BVWP: Ortsumgehung	13.700	2.329 (17,0%)	WB 02KK
107	105	B 73	NI	Von: Ovelgönne (Kreisgrenze) Nach: Neu Wulmstorf (L 235) Zählstelle: 2524 4431 BVWP: Ortsumgehung Neu Wulmstorf ist ein Vorort von Hamburg.	21.700	2.322 (10,7%)	VB 04KB als A 26
108	106	B 49	HE	Von: Anschluß K 449 Nach: Emd. K 449 Zählstelle: 5514 0410 BVWP: Ausbau	19.600	2.293 (11,7%)	VB 24KK
109	107	B 17	BY	Von: Emd. LL 22 O, Kaufering Nach: AS B17 Klosterlechfel Zählstelle: 7831 9155 BVWP: Ortsumgehung	22.800	2.280 (10,0%)	VB 04KB
110	108	B 31	BW	Von: B500/B31/K4961 Hinterzarten Nach: B31/B317 Titisee Zählstelle: 8014 1101 BVWP: Ausbau	19.400	2.270 (11,7%)	WB 24KK

Nr	Rang	Straße	BL	Infos	DTV	SV (SV%)	BVWP
111	109	B 313	BW	Von: B313/K1220 Abzw. Zizishausen Nach: AS Wendlingen (A 8) Zählstelle: 7322 1108 BVWP: Ausbau	28.700	2.267 (7,9%)	VB 24KB
112	110	B 33	BW	Von: B33/B294 Haslach Nach: B33 OD Hausach Zählstelle: 7714 1102 BVWP: Ortsumgehung	19.800	2.257 (11,4%)	VB 02KK
113	111	B 51	NW	Von: B 54 Nach: L 586 Zählstelle: 4011 2305 BVWP: Ausbau	42.300	2.242 (5,3%)	VB 24KB
114	112	B 35	BW	Von: B35/B293 Bretten-Gölshausen Nach: B35/K3571 Knittlingen Zählstelle: 6918 1103 BVWP: Ausbau	13.900	2.238 (16,1%)	WB 24KK
115	113	B 486	HE	Von: Langen L3262 Nach: AS Langen (A 661) Zählstelle: 6018 0745 BVWP: Ausbau	25.700	2.236 (8,7%)	VB 24KK
116	114	B 16	BY	Von: OE Neuburg Nach: St 2043 Zählstelle: 7233 9474 BVWP: Ausbau	15.000	2.235 (14,9%)	WB 24KK
117	115	B 51	NW	Von: 884 Nach: B 54 Zählstelle: 4011 2306 BVWP: Ausbau	45.600	2.234 (4,9%)	VB 24KB
118	116	B 71	ST	Von: L 44 Nach: B 245 Haldensleben Zählstelle: 3734 3856 BVWP: Ortsumgehung	15.100	2.220 (14,7%)	VB 02KK
119	117	B 6	NI	Von: B 6 Nach: L 360 Zählstelle: 3422 0405 BVWP: Ausbau	16.200	2.203 (13,6%)	VB 24KK
120	118	B 31	BW	Von: B31/L128 Kirchzarten-Burg Nach: B500/B31/K4961 Hinterzarten Zählstelle: 8014 1100 BVWP: Ortsumgehung	17.200	2.202 (12,8%)	WB 04KK
121	119	B 51	NW	Von: Grenze B51/A43 Nach: Knoten Münster (B51/B219/L551) Zählstelle: 4011 2103 BVWP: Ausbau	44.000	2.200 (5,0%)	VB 24KB

Nr	Rang	Straße	BL	Infos	DTV	SV (SV%)	BVWP
122	120	B 169	SN	Von: B 6/B 169 Seehausen Nach: B 169/K 8561 Zählstelle: 4745 1102 BVWP: Ortsumgehung	13.400	2.198 (16,4%)	VB 04KK
123	121	B 27	BW	Von: B 27/B 32 Hechingen-Nord Nach: B 27/K 6933 Bad Sebastiansweiler Zählstelle: 7620 1100 BVWP: Neubau	30.100	2.197 (7,3%)	VB 04KB
124	122	B 402	NI	Von: Bundesgrenze NL/D Nach: K 202 Zählstelle: 3208 3359 BVWP: Ausbau	6.800	2.196 (32,3%)	VB 24KK
125	123	B 73	NI	Von: L 127 Nach: K 40 Zählstelle: 2524 0909 BVWP: Ortsumgehung Zwischen Stade und Neu Wulmstorf	18.700	2.188 (11,7%)	VB 04KB als A 26
126	124	B 83	NI	Von: B 83 / B 238 Steinbergen Nach: B 83 Buchholz Zählstelle: 3720 0431 BVWP: Ortsumgehung	16.400	2.181 (13,3%)	WB 02KK
127	125	B 27	BW	Von: AS Heilbronn/Neckarsulm (A 6) Nach: B27/L1095 bei Neckarsulm Zählstelle: 6821 1102 BVWP: Ausbau	34.600	2.180 (6,3%)	WB* 24KB
128	126	B 35	BW	Von: B35/L618 Heidelberg Nach: B35/K3502 Helmsheim Zählstelle: 6917 1111 BVWP: Neubau	15.900	2.178 (13,7%)	WB 02KK
129	127	B 9	RP	Von: L 523 Nach: K 7 Zählstelle: 6316 0392 BVWP: Ortsumgehung	12.300	2.177 (17,7%)	WB 02KK
130	128	B 29	BW	Von: B29/B19 Aalener Dreieck Nach: B29/K3284 Ende Rommbachtunnel Zählstelle: 7126 1107 BVWP: Ausbau	19.200	2.170 (11,3%)	VB 24KB
131	129	B 4	BY	Von: AS Coburg Nach: AS Ahorn Zählstelle: 5731 9113 BVWP: Ausbau	26.700	2.163 (8,1%)	VB 24KK
132	130	B 213	NI	Von: L 67 Nach: B 402 Haselünne Zählstelle: 3310 0434 BVWP: Ortsumgehung	7.900	2.157 (27,3%)	WB 02KK

Nr	Rang	Straße	BL	Infos	DTV	SV (SV%)	BVWP
133	131	B 471	BY	Von: Emmering N Nach: AS L2345(Esting) Zählstelle: 7833 9104 BVWP: Ausbau	33.100	2.152 (6,5%)	WB 24KK
134	132	B 47	HE	Von: OU Riedrode Nach: AS K 31 Zählstelle: 6317 0318 BVWP: Ausbau	21.500	2.150 (10,0%)	WB 24KK
135	133	B 402	NI	Von: K 202 Nach: AS Meppen (A 31) Zählstelle: 3208 0462 BVWP: Ausbau	6.500	2.132 (32,8%)	VB 24KK
136	134	B 173	BY	Von: Johannisthal Emd. St2200 Nach: AS B85 Zählstelle: 5733 9202 BVWP: Ausbau	21.300	2.130 (10,0%)	VB 24KK
137	135	B 181	SN	Von: B 181/B 186 b. Leipzig, Dölzig Nach: B 181 Landesgrenze Sachsen-Anhalt Zählstelle: 4639 1104 BVWP: Ausbau	20.700	2.111 (10,2%)	VB 24KK
138	136	B 482	NW	Von: K 25 Nach: B 61/L 780 b. Barkhausen Zählstelle: 3719 2238 BVWP: Ausbau	24.800	2.108 (8,5%)	WB 24BK
139	137	B 73	NI	Von: L 123 Nach: L 130 Zählstelle: 2423 0911 BVWP: Ortsumgehung Zwischen Stade und Neu Wulmstorf	17.700	2.106 (11,9%)	VB 04KB als A 26
140	138	B 173	BY	Von: AS B85 Nach: AS B85 Ri. Kulmbach Zählstelle: 5733 9207 BVWP: Ausbau	24.200	2.105 (8,7%)	VB 24KK
141	139	B 173	BY	Von: AS Staffelstein Nord Nach: AS Lichtenfels West Zählstelle: 5832 9109 BVWP: Ausbau	20.700	2.091 (10,1%)	VB 24KK
142	140	B 31	BW	Von: K5739 OD Döggingen Nach: B27/31 Hüfingen-Wasserturm Zählstelle: 8116 1100 BVWP: Ortsumgehung	15.200	2.067 (13,6%)	VB 04KK (OU-Dög) WB 24KK (Dög-Hüf)
143	141	B 25	BY	Von: S Nördlingen Nach: OD Möttingen Emd. St2221 Zählstelle: 7129 9150 BVWP: Ortsumgehung	11.100	2.065 (18,6%)	VB 02KK

Nr	Rang	Straße	BL	Infos	DTV	SV (SV%)	BVWP
144	142	B 17	BY	Von: AS BAB A96, Landsberg-N Nach: Emd. LL 22 O, Kaufering Zählstelle: 7931 9154 BVWP: Ortsumgehung	28.600	2.059 (7,2%)	VB 02KK
145	143	B 51	NW	Von: K 44 Nach: K 50 Zählstelle: 4012 5330 BVWP: Ausbau	21.200	2.056 (9,7%)	VB 24KB
146	144	B 31	BW	Von: B31/B317 Titisee Nach: L170/B31/L170 Löffingen Zählstelle: 8015 1104 BVWP: Ausbau	15.800	2.054 (13,0%)	WB 24KK
147	145	B 20	BY	Von: Furth i.W. (Cham-Mitte, B 20 / B22) Nach: CHA/WEN (AS Chammünster, B 20/B 85) Zählstelle: 6742 9143 BVWP: Ausbau	21.800	2.049 (9,4%)	WB 24KK
148	146	B 4	NI	Von: Uelzen (SO), (AS L 270) Nach: Uelzen (W), (AS B 71) Zählstelle: 3029 4234 BVWP: Ortsumgehung	11.400	2.041 (17,9%)	VB 02KK
149	147	B 101	BE	Von: Landesgrenze BB Nach: Hildburghauser Straße Zählstelle: 3546 0029 BVWP: Ausbau	16.300	2.038 (12,5%)	VB 24KK
150	148	B 173	BY	Von: AS Lichtenfels Ost Nach: Abzweig LIF 13 b. Trieb Zählstelle: 5832 9103 BVWP: Ausbau	19.500	2.028 (10,4%)	VB 24KK
151	149	B 29	BW	Von: B29/K3325 Anschluß Affalterried Nach: B29/L1029 Oberalfingen Zählstelle: 7126 1118 BVWP: Ortsumgehung	15.700	2.025 (12,9%)	VB 02KK
152	150	B 6	NI	Von: B 6 Nach: L 191 Neustadt Zählstelle: 3422 0407 BVWP: Ausbau	17.100	2.018 (11,8%)	VB 24KK
153	151	B 47	HE	Von: Landesgrenze Nach: L 3261 Zählstelle: 6316 0313 BVWP: Ausbau	22.900	2.015 (8,8%)	VB 24KK
154	152	B 51	NW	Von: L 843 Nach: K 16 Zählstelle: 4012 2301 BVWP: Ausbau	23.400	2.012 (8,6%)	VB 24KB

Nr	Rang	Straße	BL	Infos	DTV	SV (SV%)	BVWP
155	152	B 243	NI	Von: Osterhagen Nach: Landesgrenze TH/NI Zählstelle: 4429 0448 BVWP: Ortsumgehung	11.700	2.012 (17,2%)	VB 04KK (BSa-Th) VB 02KK
156	153	B 47	HE	Von: L 3261 Nach: L 3110 Rosengarten Zählstelle: 6316 0315 BVWP: Ortsumgehung OU Rosengarten, östlich von Worms	19.300	2.007 (10,4%)	VB 04KK
157	153	B 104	MV	Von: Knoten DM3 Nach: OE Stavenhagen Zählstelle: 2243 0087 BVWP: Ortsumgehung	10.400	2.007 (19,3%)	WB 02KK
158	154	B 25	BY	Von: OD Möttingen Emd. St2221 Nach: S Hoppingen Emd. St2221 Zählstelle: 7129 9149 BVWP: Ortsumgehung	9.600	2.006 (20,9%)	WB 02KK
159	155	B 404	SH	Von: L 94 Nach: K 31 Zählstelle: 2328 0037 BVWP: Ausbau	14.600	2.000 (13,7%)	WB* 24KB als A 21
160	156	B 27	BW	Von: B 27/K 6933 Bad Sebastiansweiler Nach: B 27 Umspannwerk Nehren Zählstelle: 7520 1100 BVWP: Ausbau	24.000	1.992 (8,3%)	VB 24KB
161	157	B 27	BW	Von: B27/31 Hüfingen-Wasserturm Nach: B27/L180 Donaueschingen-Mitte Zählstelle: 8017 1104 BVWP: Ausbau	19.100	1.986 (10,4%)	VB 24KB
162	158	B 404	SH	Von: Emd. L 318 Nach: OD Kiel Zählstelle: 1726 0227 BVWP: Ausbau	34.200	1.984 (5,8%)	VB 24KB als A 21
163	159	B 209	NI	Von: Lüneburg (N), (AS B 4) Nach: Adendorf (Lüner Rennbahn) Zählstelle: 2728 2093 BVWP: Ortsumgehung Die B 209 führt zum größten Teil an Adendorf vorbei. Nur ein kleiner Teil wird noch durchfahren. Der größte Teil des Verkehrs geht von Adendorf selbst aus und führt nach Lüneburg. Bereits kurz nach Adendorf beträgt das Verkehrsaufkommen nur noch 12.200 Fahrzeuge. Die Einstufung im Weiteren Bedarf ohne Planungsrecht wird mit dem Geldmangel im Bundesfernstraßenbau begründet.	27.800	1.974 (7,1%)	WB 02KK
164	160	B 27	BW	Von: AS Heilbronn/Neckarsulm (A 6) Nach: B27/L1095 bei Neckarsulm Zählstelle: 6821 1103 BVWP: Ausbau	43.800	1.971 (4,5%)	WB* 24KB
165	161	B 55	NW	Von: OD Erwitte Nach: L536 Lippstadt Zählstelle: 4316 2400 BVWP: Ortsumgehung	16.100	1.964 (12,2%)	VB 02KK

Nr	Rang	Straße	BL	Infos	DTV	SV (SV%)	BVWP
166	162	B 6	NI	Von: Husum (L 370) Nach: Schneeren Zählstelle: 3422 0410 BVWP: Ausbau	12.100	1.960 (16,2%)	VB 24KK
167	163	B 73	NI	Von: K 26 nach Jork Nach: L 127 Zählstelle: 2523 0429 BVWP: Ortsumgehung Zwischen Stade und Neu Wulmstorf	16.600	1.959 (11,8%)	VB 04KB als A 26
168	164	B 31	BW	Von: L126/B31 Kirchzarten Nach: L128/B31 Buchenbach Zählstelle: 8013 1101 BVWP: Ausbau	18.900	1.947 (10,3%)	WB 24KK
169	165	B 300	BY	Von: S Aichach KRZ St 2047 Nach: N Unterwittelsbach Emd. AIC 30 Zählstelle: 7532 9171 BVWP: Ausbau	15.200	1.946 (12,8%)	WB 24KK
170	166	B 33	BW	Von: B33 OD Hausach Nach: B33/B294 Hausach Zählstelle: 7715 1102 BVWP: Ortsumgehung	13.700	1.945 (14,2%)	VB 02KK
171	167	B 33	BW	Von: B33/L99 Strohbach Nach: B33/B415 Biberach-Süd Zählstelle: 7614 1102 BVWP: Ausbau	17.500	1.943 (11,1%)	WB 24KB
172	168	B 64	NW	Von: K13 Kreis Gütersloh Nach: K52 Kreis Gütersloh Zählstelle: 4115 2255 BVWP: Ortsumgehung	12.200	1.940 (15,9%)	WB* 02KK
173	169	B 404	SH	Von: K 63 (A 25) Nach: Zählstelle: 2528 0731 BVWP: Ausbau	21.300	1.938 (9,1%)	WB* 24KB als A 21
174	170	B 243	NI	Von: Osterode Nach: Ortsmitte Herzberg Zählstelle: 4327 0446 BVWP: Ortsumgehung OU Herzberg am Harz.	18.400	1.932 (10,5%)	WB 04KB
175	171	B 63	NW	Von: L 663 Nach: AS Hamm (A 2) Zählstelle: 4313 2205 BVWP: Ortsumgehung	18.500	1.924 (10,4%)	VB 02KK
176	172	B 238	NI	Von: B 83 / L 438 Rinteln Nach: B 83 Steinbergen Zählstelle: 3720 0446 BVWP: Ortsumgehung	17.800	1.922 (10,8%)	WB 02KK

Nr	Rang	Straße	BL	Infos	DTV	SV (SV%)	BVWP
177	173	B 288	NW	Von: NL Grenze Nach: L 59 Zählstelle: 4606 2201 BVWP: Ausbau	23.700	1.920 (8,1%)	VB 24KB als A 524
178	173	B 300	BY	Von: N Unterwittelsbach Emd. AIC 30 Nach: Bauamtsgrenze Zählstelle: 7532 9174 BVWP: Ausbau	16.000	1.920 (12,0%)	WB 24KK
179	174	B 29	BW	Von: B29 Auf-und Abfahrt Lorch Ost Nach: B29 Auf-und Abfahrt Schwäbisch Gmünd Zählstelle: 7224 1105 BVWP: Ortsumgehung	24.600	1.919 (7,8%)	VB 02KK
180	175	B 482	NW	Von: AS A 2 Porta Westfalica (33) Nach: K 25 Zählstelle: 3719 2210 BVWP: Ausbau	19.300	1.911 (9,9%)	WB 24BK
181	175	B 33	BW	Von: B33/K5358 Schnellingen Nach: B33/B294 Haslach Zählstelle: 7614 1103 BVWP: Ausbau	13.000	1.911 (14,7%)	WB 24KB
182	176	B 173	BY	Von: AS Lichtenfels West Nach: AS Lichtenfels Mitte Zählstelle: 5832 9101 BVWP: Ausbau	18.500	1.906 (10,3%)	VB 24KK
183	177	B 256	RP	Von: A 61 AS Krufth (35) Nach: L 119 Zählstelle: 5610 0110 BVWP: Ortsumgehung	12.300	1.894 (15,4%)	VB 02KK
184	178	B 173	BY	Von: Abzweig LIF 13 b. Trieb Nach: Abzweig B 289/L 2191 b. Zettlitz Zählstelle: 5833 9571 BVWP: Ausbau	13.400	1.889 (14,1%)	WB* 24KK
185	179	B 312	BW	Von: B 312/L 382 Reutlingen Nach: B 312/L 380 Abzweig Eningen Zählstelle: 7521 1111 BVWP: Ortsumgehung Reutlingen Scheibengipfeltunnel	35.500	1.882 (5,3%)	VB 02KK
186	180	B 42	RP	Von: K 10 Nach: Bad Hönningen (Salzhalle) Zählstelle: 5409 0022 BVWP: Ortsumgehung	14.200	1.874 (13,2%)	WB 02KK
187	181	B 51	NW	Von: K 50 Nach: L 811 Zählstelle: 4012 2303 BVWP: Ausbau	17.600	1.866 (10,6%)	VB 24KB

Nr	Rang	Straße	BL	Infos	DTV	SV (SV%)	BVWP
188	182	B 486	HE	Von: Mörfelden Nach: AS Langen/Mörfelden (A 5) Zählstelle: 6017 0194 BVWP: Ortsumgehung	21.400	1.840 (8,6%)	VB 02KK
189	182	B 30	BW	Von: B30/B465 Oberessendorf Nach: B30/L284/K7563 Appendorf Zählstelle: 8024 1103 BVWP: Ausbau	16.000	1.840 (11,5%)	WB 24KB
190	183	B 288	NW	Von: B 8 Nach: AK Duisburg-Süd Zählstelle: 4606 2202 BVWP: Ausbau	30.100	1.836 (6,1%)	VB 24KB als A 524
191	184	B 47	HE	Von: Anschluß B 44 Nach: OU Riedrode Zählstelle: 6316 0303 BVWP: Ausbau	14.900	1.833 (12,3%)	WB 24KK
192	185	B 55	NW	Von: K47 Nach: L875 Zählstelle: 4316 2450 BVWP: Ortsumgehung	14.600	1.825 (12,5%)	VB 02KK
193	186	B 33	BW	Von: B3/B33 Offenburg, Flugplatz Nach: B33/L99 Strohbach Zählstelle: 7513 1103 BVWP: Ortsumgehung	19.400	1.824 (9,4%)	VB 02KK (bis. Elg.) WB 24KB (bis Stei.)
194	186	B 27	BW	Von: B 27/L 435 Schömburg/Süd Nach: B 27/L442 Anschl. Rosswangen Zählstelle: 7718 1102 BVWP: Ortsumgehung	16.000	1.824 (11,4%)	WB* 02KK
195	187	B 404	SH	Von: L 159 Nach: L 90 Zählstelle: 2428 0747 BVWP: Ausbau	12.600	1.814 (14,4%)	WB* 24KB als A 21
196	188	B 249	HE	Von: Abzweig L 3244 Nach: Gebendorfer Hüttchen Zählstelle: 4826 0601 BVWP: Ortsumgehung	10.400	1.810 (17,4%)	VB 04KK
197	189	B 4	NI	Von: A391 Nach: L321, b. Meine Zählstelle: 3629 0417 BVWP: Neubau	20.300	1.807 (8,9%)	WB 04KK
198	190	B 27	BW	Von: B 27/L 1208 Echterdingen Nach: B27, S*Stgt.-Degerloch Zählstelle: 7220 1103 BVWP: Ausbau	69.300	1.802 (2,6%)	WB 46BB

Nr	Rang	Straße	BL	Infos	DTV	SV (SV%)	BVWP
199	190	B 29	BW	Von: B29/L1157 Verteiler Iggingen Nach: B29/L1158 Mögglingen Ri. Heuchlingen Zählstelle: 7125 1102 BVWP: Ortsumgehung	17.000	1.802 (10,6%)	VB 04KB
200	191	B 73	NI	Von: L 125 Nach: L 123 Zählstelle: 2423 0428 BVWP: Ortsumgehung Zwischen Stade und Neu Wulmstorf	18.100	1.792 (9,9%)	VB 04KB als A 26
201	191	B 29	BW	Von: B29/L1158 Mögglingen Ri. Heuchlingen Nach: B29/L1165 Essingen Bahnhof Zählstelle: 7126 1101 BVWP: Ortsumgehung	16.000	1.792 (11,2%)	VB 04KB
202	192	B 322	NI	Von: A 1 Delmenhorst-Ost (58) Nach: B 439 b. Groß Mackenstedt Zählstelle: 2918 0471 BVWP: Ortsumgehung	12.800	1.779 (13,9%)	VB 02KK
203	193	B 1	BB	Von: Tasdorf, L 303 Nach: AS Berlin-Hellersdorf, A 10 Zählstelle: 3548 3632 BVWP: Ortsumgehung	20.200	1.778 (8,8%)	VB 02KK
204	194	B 169	SN	Von: B 169/S 35 Nach: B 169/S 30 Zählstelle: 4744 1103 BVWP: Ortsumgehung	8.700	1.775 (20,4%)	WB* 04KK
205	195	B 10	BW	Von: B10 Karlsruhe-Durlach Nach: B3/B10 Karlsruhe-Durlach Zählstelle: 6916 1101 BVWP: Ortsumgehung	33.300	1.765 (5,3%)	VB 02KK
206	196	B 4	NI	Von: L321, Meine Nach: L320 Ribbelsbüttel Zählstelle: 3529 0416 BVWP: Ortsumgehung	20.200	1.757 (8,7%)	VB 04KK
207	197	B 288	NW	Von: L 59 Nach: B 8 Zählstelle: 4606 2207 BVWP: Ausbau	23.100	1.756 (7,6%)	VB 24KB als A 524
208	198	B 45	HE	Von: Groß Umstadt Nach: L 3115 Zählstelle: 6119 0482 BVWP: Ausbau	24.700	1.754 (7,1%)	WB* 24KK
209	199	B 4	NI	Von: Holdenstedt (AS K 17) Nach: Uelzen (S), (AS L 270) Zählstelle: 3029 4235 BVWP: Ortsumgehung	8.600	1.746 (20,3%)	VB 02KK

Nr	Rang	Straße	BL	Infos	DTV	SV (SV%)	BVWP
210	200	B 15	BY	Von: AS B2 Nach: OD-Grenze Hof Zählstelle: 5737 9102 BVWP: Ausbau	20.500	1.743 (8,5%)	WB 02KK
211	200	B 16	BY	Von: Lauingen OE Nach: Dillingen OA Zählstelle: 7428 9128 BVWP: Ortsumgehung	20.500	1.743 (8,5%)	VB 02KK
212	201	B 51	NI	Von: B 65 / B 218 Nach: K 314 Zählstelle: 3615 3329 BVWP: Ausbau	15.800	1.738 (11,0%)	VB 04KK
213	202	B 63	NW	Von: L 663 Nach: AS Hamm (A 2) Zählstelle: 4313 2200 BVWP: Ortsumgehung	17.000	1.734 (10,2%)	VB 02KK
214	202	B 169	SN	Von: B 169/S 30 Nach: B 169/S 86 Zählstelle: 4745 1105 BVWP: Ortsumgehung	8.800	1.734 (19,7%)	VB 04KK
215	203	B 30	BW	Von: B30/L284/K7563 Appendorf Nach: B30/B312/B465 Biberach-Jordanbad Zählstelle: 7924 1101 BVWP: Ausbau	17.500	1.733 (9,9%)	WB 24KB
216	203	B 238	NI	Von: L 435 Nach: L 438 Rinteln Zählstelle: 3820 0444 BVWP: Ortsumgehung	17.500	1.733 (9,9%)	WB 02KK
217	204	B 31	BW	Von: B31/B33 Stetten (Sabaknoten) Nach: B31/K7745 Immenstaad Zählstelle: 8321 1101 BVWP: Ortsumgehung	18.400	1.730 (9,4%)	VB 04KB
218	205	B 21	BY	Von: Bad Reichenhall-Nord Nach: Weisbach Zählstelle: 8243 9123 BVWP: Ortsumgehung	33.200	1.726 (5,2%)	WB 02KK
219	206	B 47	HE	Von: L 3110 Rosengarten Nach: Anschluß B 44 Zählstelle: 6316 0314 BVWP: Ortsumgehung OU Rosengarten, östlich von Worms	16.100	1.723 (10,7%)	VB 04KK

Nr	Rang	Straße	BL	Infos	DTV	SV (SV%)	BVWP
220	207	B 404	SH	Von: K 63 (A 25) Nach: Zählstelle: 2528 0742 BVWP: Ausbau	22.300	1.717 (7,7%)	WB* 24KB als A 21
221	208	B 80	TH	Von: L 1015 Nach: L 2048 Zählstelle: 4528 4445 BVWP: Ortsumgehung	7.500	1.710 (22,8%)	VB 04KB als A 38
222	209	B 73	NI	Von: L 130 Nach: K 26 nach Harsefeld Zählstelle: 2423 0432 BVWP: Ortsumgehung Zwischen Stade und Neu Wulmstorf	16.900	1.707 (10,1%)	VB 04KB als A 26
223	210	B 2	SN	Von: B 2/B 184 b. Seehausen Nach: B 2/S 4 Zählstelle: 4540 1101 BVWP: Ortsumgehung	14.100	1.706 (12,1%)	VB 02KK
224	210	B 64	NW	Von: K 22 Nach: Bauamtsgrenze Zählstelle: 4014 2305 BVWP: Ortsumgehung	10.400	1.706 (16,4%)	WB* 02KK
225	211	B 73	NI	Von: L 111 Nach: Ostumgehung Stade L 125 Zählstelle: 2423 0430 BVWP: Ausbau	19.600	1.705 (8,7%)	WB* 24KK
226	212	B 4	NI	Von: Gifhorn Nach: B188 Zählstelle: 3529 0415 BVWP: Ausbau	18.100	1.701 (9,4%)	VB 24KK
227	212	B 303	BY	Von: AS ST 2177 (MARKTREDWITZ) Nach: AS BAB A 93 (MARKTREDWITZ-NORD) Zählstelle: 5938 9149 BVWP: Ausbau	10.700	1.701 (15,9%)	VB 24KK
228	213	B 50	RP	Von: K 58 Schönborn Nach: K 18 Ohlweiler Zählstelle: 6010 0058 BVWP: Ausbau	19.500	1.697 (8,7%)	VB 24KK
229	214	B 62	NW	Von: B62/B62n Siegen Hüttentalstraße Nach: AS Siegen (A 45) Zählstelle: 5113 2151 BVWP: Ortsumgehung	26.500	1.696 (6,4%)	VB 02KK
230	214	B 252	HE	Von: Göttingen Nach: OA Wetter Zählstelle: 5118 0429 BVWP: Ortsumgehung	13.900	1.696 (12,2%)	VB 02KK
231	215	B 3	NI	Von: Adelheidsdorf Nach: Celle (W estercele) Zählstelle: 3426 3324 BVWP: Ortsumgehung	22.700	1.680 (7,4%)	VB 02KK

Nr	Rang	Straße	BL	Infos	DTV	SV (SV%)	BVWP
232	216	B 2	BY	Von: Kiliansdorf Nach: Roth Zählstelle: 6732 9181 BVWP: Ausbau	15.400	1.679 (10,9%)	VB 24KB
233	216	B 303	BY	Von: AS ST 2177 (BAD ALEXANDERSBAD) Nach: AS ST 2177 (MARKTREDWITZ) Zählstelle: 5938 9148 BVWP: Ortsumgehung	15.400	1.679 (10,9%)	WB 04KB
234	216	B 300	BY	Von: Schrobenhausen Nach: St 2043 Zählstelle: 7433 9101 BVWP: Ortsumgehung	11.500	1.679 (14,6%)	VB 02KK
235	217	B 252	HE	Von: Herzhausen Nach: Dorfitter Zählstelle: 4719 0210 BVWP: Ortsumgehung	8.800	1.672 (19,0%)	VB 02KK
236	218	B 42	RP	Von: L 258 Nach: B 256 Neuwied Zählstelle: 5510 0990 BVWP: Teilortsumgehung	23.500	1.669 (7,1%)	WB 04KK
237	219	B 303	BY	Von: Emd. ST 2180 (N ARZBERG) Nach: AS ST 2178 (N SCHIRNDING) Zählstelle: 5939 9169 BVWP: Ausbau	6.300	1.657 (26,3%)	VB 24KB
238	220	B 45	HE	Von: L 3115 Nach: K 125 Zählstelle: 6119 0483 BVWP: Ausbau	24.000	1.656 (6,9%)	WB* 24KK
239	221	B 314	BW	Von: B314/L158/K6506 Untereggingen Nach: B315/K6597 Grimmelshofen Zählstelle: 8216 1103 BVWP: Ortsumgehung	8.700	1.653 (19,0%)	VB 02KK
240	222	B 51	NW	Von: B 54 Nach: L 586 Zählstelle: 4011 2307 BVWP: Ausbau	35.900	1.651 (4,6%)	VB 24KB
241	223	B 25	BY	Von: Wallerstein Emd. St 1060 W Nach: Nördlingen Emd. B 29 Zählstelle: 7128 9155 BVWP: Ortsumgehung	8.500	1.649 (19,4%)	VB 02KK
242	224	B 299	BY	Von: K B85 (Ursensollen) W Nach: AMBERG (Neumühle) Zählstelle: 6537 9110 BVWP: Ortsumgehung	8.000	1.648 (20,6%)	WB 02KK

Nr	Rang	Straße	BL	Infos	DTV	SV (SV%)	BVWP
243	225	B 297	BW	Von: B 297/B 312 Neckartailfingen Nach: B 297/K 1230 Neckarhausen Zählstelle: 7321 1102 BVWP: Ortsumgehung	17.100	1.642 (9,6%)	WB 02KK
244	225	B 239	NW	Von: L 804 Nach: AS Herford/Bad Salzuffen (A 2) Zählstelle: 3918 2292 BVWP: Ortsumgehung	16.100	1.642 (10,2%)	VB 02KK
245	226	B 252	HE	Von: OE Wetter Nach: Simtshausen Zählstelle: 5018 0406 BVWP: Ortsumgehung	12.900	1.638 (12,7%)	VB 02KK
246	227	B 2	BY	Von: Dietfurt Nach: Schambach Zählstelle: 7031 9100 BVWP: Ortsumgehung	10.700	1.637 (15,3%)	WB 02KK
247	228	B 2	BY	Von: Dettenheim Nach: Weissenburg/Sued Zählstelle: 6931 9101 BVWP: Ortsumgehung	14.600	1.635 (11,2%)	VB 02KK
248	229	B 10	BW	Von: B 10/L 1214 Eislingen Nach: B 10/B 466 Süßen Zählstelle: 7324 1101 BVWP: Neubau	22.700	1.634 (7,2%)	VB 04KB
249	230	B 29	BW	Von: B29 Auf-und Abfahrt Schwäbisch Gmünd Nach: B29/L1075 Schwäbisch Gmünd Zählstelle: 7224 1106 BVWP: Ortsumgehung	16.000	1.632 (10,2%)	VB 02KK
250	231	B 85	BY	Von: Cham (B85 / B16 b. Roding) Nach: Schwandorf (B85/B20 Cham-Süd) Zählstelle: 6741 9142 BVWP: Ausbau	14.500	1.624 (11,2%)	VB 24KK
251	232	B 29	BW	Von: B29/L1075 Schwäbisch Gmünd Nach: B29/L1157 Verteiler Iggingen Zählstelle: 7125 1100 BVWP: Ausbau	14.600	1.621 (11,1%)	VB 24KB
252	233	B 65	NI	Von: Bad Nenndorf Nach: Hannover Zählstelle: 3624 0421 BVWP: Ortsumgehung	22.800	1.619 (7,1%)	WB 02KK
253	234	B 20	BY	Von: OD-Burghausen Nach: Burghausen-Nord Zählstelle: 7842 9171 BVWP: Ortsumgehung	22.100	1.613 (7,3%)	WB 02KK

Nr	Rang	Straße	BL	Infos	DTV	SV (SV%)	BVWP
254	235	B 8	HE	Von: Knoten B 49 Nach: OA Limburg Zählstelle: 5614 0115 BVWP: Ortsumgehung	32.900	1.612 (4,9%)	VB 02KK
255	236	B 173	BY	Von: Abzweig B 289/L 2191 b. Zettlitz Nach: Abzweig KC 27 Oberlangensstadt Zählstelle: 5833 9572 BVWP: Ausbau	11.800	1.605 (13,6%)	WB* 24KK
256	237	B 56	NW	Von: AS Düren (A 4) Nach: KP -L257 Zählstelle: 5104 5214 BVWP: Ortsumgehung	29.100	1.601 (5,5%)	VB 04KK
257	237	B 58	NW	Von: K 14 Büderich Nach: L 460 Zählstelle: 4305 5226 BVWP: Ortsumgehung	15.700	1.601 (10,2%)	VB 02KK
258	238	B 15	BY	Von: RO 25 Kirchdorf Nach: AS Rosenheim (A 8) Zählstelle: 8138 9200 BVWP: Ortsumgehung	16.800	1.596 (9,5%)	VB 02KK
259	238	B 4	NI	Von: L320 Ribbesbüttel Nach: Gifhorn Zählstelle: 3529 0414 BVWP: Ausbau	15.800	1.596 (10,1%)	VB 24KK
260	239	B 300	BY	Von: Vogelsang Emd. B 10 Nach: OD Augsburg Zählstelle: 7630 9128 BVWP: Ortsumgehung	27.500	1.595 (5,8%)	VB 04KK
261	240	B 303	BY	Von: AS Bad Berneck/Himmelkron (A 9) Nach: Emd. B 2 (OD BAD BERNECK) Zählstelle: 5935 9143 BVWP: Ortsumgehung	8.300	1.594 (19,2%)	WB 04KB
262	241	B 50	RP	Von: K 81 Nach: L 195 Zählstelle: 6010 0130 BVWP: Ausbau	15.600	1.591 (10,2%)	VB 24KK
263	242	B 101	SN	Von: B 101/K 7707/S 197 Nach: A 4 AS Siebenlehn (75) Zählstelle: 5045 1110 BVWP: Ortsumgehung	13.000	1.586 (12,2%)	VB 02KK
264	243	B 1	NI	Von: Emmerke Nach: Himmelsthür Zählstelle: 3825 0405 BVWP: Neubau	26.400	1.584 (6,0%)	VB 04KK

Nr	Rang	Straße	BL	Infos	DTV	SV (SV%)	BVWP
265	244	B 251	HE	Von: OU Korbach, Strother Str. Nach: OU Korbach, Meininghausen Zählstelle: 4719 0214 BVWP: Ortsumgehung	7.600	1.581 (20,8%)	WB 02KK
266	245	B 441	NI	Von: B 442 Wunstorf Nach: Wunstorf-Luthe Zählstelle: 3522 0452 BVWP: Ortsumgehung	19.500	1.580 (8,1%)	VB 02KK
267	246	B 85	BY	Von: Cham (B85/St 2149 b.Altenkr.) Nach: Schwandorf (B85 / B16 b. Roding) Zählstelle: 6741 9141 BVWP: Ausbau	13.600	1.578 (11,6%)	VB 24KK
268	247	B 173	BY	Von: Oberrodach Emd. B303 Nach: Emd. St2207 Zählstelle: 5734 9254 BVWP: Ortsumgehung	10.900	1.570 (14,4%)	VB 02KK
269	248	B 41	RP	Von: L 108 Bockenau Nach: L 234 Tankstelle Zählstelle: 6112 0022 BVWP: Ortsumgehung	15.800	1.564 (9,9%)	WB 04KK
270	249	B 189	ST	Von: L 9 Nach: L 12 / K 1020 Zählstelle: 3136 3844 BVWP: Ortsumgehung	7.400	1.561 (21,1%)	VB 04KB als A 14
271	250	B 20	BY	Von: Ascha Nach: Landkreisgrenze Zählstelle: 6941 9100 BVWP: Ortsumgehung	7.600	1.558 (20,5%)	VB 02KK
272	251	B 27	BW	Von: B27/K2000/K2117 Bad Friedrichshall-Kochendorf Nach: B27/L1096 bei Bad Friedrichshall-Jagstfeld Zählstelle: 6721 1101 BVWP: Teilortsumgehungsabschnitt Dieser Abschnitt der B 27 ist bereits ortsdurchfahrtsfrei fertiggestellt. Ein kleiner Abschnitt des Nordabschnittes bis zur L 1096 soll aber im Zuge der OU Jagstfeld neu gebaut werden.	27.800	1.557 (5,6%)	WB 02KK
273	252	B 443	NI	Von: B 6 b. Rethen Nach: B 3 Pattensen Zählstelle: 3724 0470 BVWP: Ortsumgehung	19.200	1.555 (8,1%)	WB 02KK
274	253	B 81	ST	Von: B 81 / B 246a Nach: AS Magdeburg-Sudenburg (A 14) Zählstelle: 3935 3807 BVWP: Ausbau	18.500	1.554 (8,4%)	VB 24KK
275	253	B 27	HE	Von: Abzweig Blankenheim (K 74) Nach: Abzweig Bebra (K72) Zählstelle: 5024 0408 BVWP: Ortsumgehung	11.600	1.554 (13,4%)	WB 02KK

Nr	Rang	Straße	BL	Infos	DTV	SV (SV%)	BVWP
276	254	B 252	HE	Von: Simtshausen Nach: Münchhausen Zählstelle: 5018 6104 BVWP: Ortsumgehung	11.500	1.553 (13,5%)	VB 02KK
277	255	B 50	RP	Von: B 421 b. Kirchberg Nach: L 228 Zählstelle: 6010 7064 BVWP: Ausbau	15.200	1.550 (10,2%)	VB 24KK
278	256	B 247	TH	Von: L 1026/L 2147 Nach: AS Gotha (A 4) Zählstelle: 5130 0008 BVWP: Ortsumgehung	13.100	1.546 (11,8%)	VB 04KK
279	257	B 252	HE	Von: Abzweig Arolser Landstrasse Nach: B 251/252 Berndorf Zählstelle: 4719 0208 BVWP: Ortsumgehung	14.500	1.537 (10,6%)	WB* 02KK
280	258	B 30	BW	Von: B30/L285 Gaisbeuren Nach: B30/L275 Bad Waldsee-Süd Zählstelle: 8024 1100 BVWP: Ortsumgehung Die B 30 durchfährt die Ortschaften Enzisreute und Gaisbeuren. Für die OU Enzisreute ist ein grober Entwurf erstellt. Für die OU Gaisbeuren steht noch nicht einmal die Linienführung fest. Mit dem Argument des Geldmangels im Bundesfernstraßenbau wird die Einstufung im Weiteren Bedarf begründet.	17.800	1.531 (8,6%)	WB 04KB
281	259	B 173	SN	Von: B 173/K 9080/S 36 Nach: A 17 AS Dresden-Gorbitz (2) Zählstelle: 4947 1100 BVWP: Ortsumgehung	14.300	1.530 (10,7%)	VB 04KK
282	260	B 54	NW	Von: B 236 Nach: L 654 Zählstelle: 4410 5318 BVWP: Ausbau	18.200	1.529 (8,4%)	VB 24KK
283	261	B 96	BB	Von: L 191 Ri Sommerfeld Nach: Löwenberg, B 167 n, Herzberg Zählstelle: 3145 3619 BVWP: Ortsumgehung	16.200	1.523 (9,4%)	VB 02KK
284	262	B 173	BY	Von: Emd. St2200 Oberrodach Nach: Emd. B303 Zählstelle: 5734 9253 BVWP: Ausbau	17.100	1.522 (8,9%)	VB 24KK
285	263	B 281	TH	Von: K 5030 W Nach: K 2100 W Zählstelle: 5235 0003 BVWP: Ortsumgehung	13.700	1.521 (11,1%)	VB 02KK
286	264	B 252	HE	Von: Abzweig Kupferberg Nach: L 3118 Berndorf Zählstelle: 4619 0107 BVWP: Ortsumgehung	10.700	1.519 (14,2%)	WB* 02KK

Nr	Rang	Straße	BL	Infos	DTV	SV (SV%)	BVWP
287	265	B 19	TH	Von: Todenwarth Nach: L 1024/L 2617 Zählstelle: 5228 1907 BVWP: Ortsumgehung	12.500	1.513 (12,1%)	VB 02KK WB 24KK
288	265	B 3	NI	Von: Wülfingen Nach: Elze Zählstelle: 3824 0415 BVWP: Ortsumgehung	12.100	1.513 (12,5%)	WB 02KK
289	265	B 17	BY	Von: Emd. St 2055, Roemerkessel Nach: Emd. St 2054, Landsberg S Zählstelle: 7931 9150 BVWP: Ortsumgehung	12.100	1.513 (12,5%)	VB 02KK
290	265	B 303	BY	Von: AS ST 2178 (N SCHIRNDING) Nach: BUNDESGRENZE Zählstelle: 5939 9170 BVWP: Ausbau	6.100	1.513 (24,8%)	VB 24KB
291	266	B 239	NW	Von: L 535/K 4 Kreis Lippe Nach: L 772/K 30 Kreis Lippe Zählstelle: 3918 2274 BVWP: Ortsumgehung	16.800	1.512 (9,0%)	VB 02KK
292	267	B 486	HE	Von: Langen K168 Nach: Langen (O) Zählstelle: 6017 6221 BVWP: Ausbau	22.500	1.508 (6,7%)	VB 24KK
293	268	B 32	BW	Von: B32/L268 Mengen Nach: B32/L279 Herbertingen Zählstelle: 7922 1102 BVWP: Ortsumgehung	12.300	1.501 (12,2%)	VB 02KK
294	268	B 85	BY	Von: (Rothenkirchen) KC9 Pressig Nach: Emd. St2201 Zählstelle: 5633 9101 BVWP: Ortsumgehung	12.200	1.501 (12,3%)	VB 02KK
295	269	B 30	BW	Von: B30/L284 AS Baidt/Baienfurt Nach: B30/L285 Gaisbeuren Zählstelle: 8124 1100 BVWP: Ortsumgehung Die B 30 durchfährt die Ortschaften Enzisreute und Gaisbeuren. Für die OU Enzisreute ist ein grober Entwurf erstellt. Für die OU Gaisbeuren steht noch nicht einmal die Linienführung fest. Mit dem Argument des Geldmangels im Bundesfernstraßenbau wird die Einstufung im Weiteren Bedarf begründet.	20.000	1.500 (7,5%)	WB 04KB
296	269	B 30	BW	Von: OD Enzisreute Nach: Zählstelle: 8124 1100 BVWP: Ortsumgehung Die B 30 durchfährt die Ortschaften Enzisreute und Gaisbeuren. Für die OU Enzisreute ist ein grober Entwurf erstellt. Für die OU Gaisbeuren steht noch nicht einmal die Linienführung fest. Mit dem Argument des Geldmangels im Bundesfernstraßenbau wird die Einstufung im Weiteren Bedarf begründet.	20.000	1.500 (7,5%)	WB 04KB

Nr	Rang	Straße	BL	Infos	DTV	SV (SV%)	BVWP
297	269	B 30	BW	Von: OD Gaisbeuren Nach: Zählstelle: 8124 1100 BVWP: Ortsumgehung Die B 30 durchfährt die Ortschaften Enzisreute und Gaisbeuren. Für die OU Enzisreute ist ein grober Entwurf erstellt. Für die OU Gaisbeuren steht noch nicht einmal die Linienführung fest. Mit dem Argument des Geldmangels im Bundesfernstraßenbau wird die Einstufung im Weiteren Bedarf begründet.	20.000	1.500 (7,5%)	WB 04KB
298	270	B 229	NW	Von: L 407 Nach: AS Remscheid (A 1) Zählstelle: 4809 2201 BVWP: Neubau	29.400	1.499 (5,1%)	VB 02KK
299	270	B 311	BW	Von: Ehingen (Möbel Borst) Nach: Oberdischingen (Sportplatz) Zählstelle: 7724 1106 BVWP: Neubau	12.600	1.499 (11,9%)	WB 04KB
300	271	B 252	HE	Von: Abzweig Kupferberg Nach: L 3118 Abzweig Marsberger Str. L 3078/B 450 Zählstelle: 4619 0112 BVWP: Ortsumgehung	10.400	1.498 (14,4%)	WB* 02KK
301	272	B 4	BY	Von: AS St 2205 (neu) Nach: AS Coburg COs 27 Zählstelle: 5731 9109 BVWP: Ortsumgehung	20.200	1.495 (7,4%)	VB 04KK
302	273	B 239	NW	Von: L 712n Nach: L 535/K4 Kreis Lippe Zählstelle: 3918 2282 BVWP: Ortsumgehung	18.000	1.494 (8,3%)	VB 02KK
303	274	B 253	HE	Von: Emd. K 36 Nach: Emd. K 48 Frohnhausen Zählstelle: 5215 0101 BVWP: Ortsumgehung Die B 253 führt durch Frohnhausen bei Dillenburg.	20.400	1.489 (7,3%)	WB 02KK
304	275	B 311	BW	Von: Oberdischingen (Sportplatz) Nach: OD-Grenze Erbach Zählstelle: 7625 1100 BVWP: Neubau mit Querspange Dellmensingen zur B 30	12.600	1.487 (11,8%)	VB 02KK
305	276	B 20	BY	Von: Furth/W. (AS Chammünster, B 20/B 85) Nach: Cham (As Arnschwang, B 20/ CHA 5) Zählstelle: 6742 9162 BVWP: Ausbau	12.100	1.476 (12,2%)	WB 24KK
306	277	B 229	NW	Von: AS Remscheid (A 1) Nach: B 51 Lennup Zählstelle: 4809 2202 BVWP: Ausbau	29.400	1.470 (5,0%)	VB 24KK

Nr	Rang	Straße	BL	Infos	DTV	SV (SV%)	BVWP
307	277	B 21	BY	Von: Bad Reichenhall Nach: Bad Reichenhall-Nord Zählstelle: 8243 9122 BVWP: Ortsumgehung	19.600	1.470 (7,5%)	WB 02KK
308	277	B 475	NW	Von: B 58 Neubeckum Nach: L 882 Zählstelle: 4214 2320 BVWP: Ortsumgehung	7.500	1.470 (19,6%)	VB 02KK
309	278	B 247	TH	Von: AS Gotha (A 4) Nach: B 7/L 1027 Gotha Zählstelle: 5030 0002 BVWP: Ausbau	15.600	1.466 (9,4%)	VB 24KK
310	278	B 169	SN	Von: B 169/S 201 Nach: B 169/S 199 Zählstelle: 5044 1104 BVWP: Ortsumgehung	9.400	1.466 (15,6%)	WB 02KK
311	279	B 27	NI	Von: Ortsanfang Gieboldehausen Nach: Ortsende Gieboldehausen Zählstelle: 4327 9130 BVWP: Ortsumgehung	14.500	1.465 (10,1%)	WB 02KK
312	280	B 189	ST	Von: 2. L 44 Nach: L 29 Dolle Zählstelle: 3735 3826 BVWP: Ortsumgehung	13.800	1.463 (10,6%)	VB 04KB als A 14
313	281	B 26	BY	Von: AB/Ebertbrücke in Ri Damm Nach: AB/Ebertbrücke in Ri Schönbusch Zählstelle: 6020 9205 BVWP: Ausbau	42.900	1.459 (3,4%)	VB 24KK
314	281	B 169	SN	Von: B 169/K 9109 Nach: B 101/B 169/S 255 Aue Zählstelle: 5441 1108 BVWP: Ortsumgehung	22.100	1.459 (6,6%)	VB 02KK
315	281	B 85	BY	Von: Hasslach Emd. B89 Nach: Emd. KC25 Zählstelle: 5733 9209 BVWP: Ortsumgehung	14.300	1.459 (10,2%)	WB 02KK
316	282	B 80	TH	Von: L 2076 Nach: L 2079 Zählstelle: 4531 0001 BVWP: Ortsumgehung	10.800	1.458 (13,5%)	VB 04KB als A 38
317	283	B 7	TH	Von: K 420 A Nach: Kreuz L 1056/K 2040 S Zählstelle: 5032 0001 BVWP: Ausbau	18.100	1.448 (8,0%)	WB 24KK

Nr	Rang	Straße	BL	Infos	DTV	SV (SV%)	BVWP
318	283	B 98	SN	Von: A 13 AS Thierendorf (20) Nach: B 98/S 91 Zählstelle: 4648 1100 BVWP: Ortsumgehung	7.500	1.448 (19,3%)	VB 02KK
319	284	B 98	SN	Von: B 98/S 91 Nach: B 98/B 101 Grossenhain Zählstelle: 4747 1102 BVWP: Ortsumgehung	9.900	1.445 (14,6%)	VB 02KK
320	285	B 6	SN	Von: B 6/S 11 Nach: B 6/B 107 b. Wurzen Zählstelle: 4642 1103 BVWP: Ausbau	19.500	1.443 (7,4%)	VB 24KK
321	286	B 96	BB	Von: Dahlewitz, L 40 Nach: Mahlow, B 96a Zählstelle: 3646 3621 BVWP: Ausbau	17.800	1.442 (8,1%)	VB 24KK
322	287	B 31	BW	Von: B31/K7772 Goldbach Nach: B31 Nußdorf Zählstelle: 8221 1100 BVWP: Ausbau	10.900	1.439 (13,2%)	VB 24KK
323	288	B 169	SN	Von: B 98/B 169 b. Zeithain Nach: B 169/S 89 Zählstelle: 4646 1102 BVWP: Ortsumgehung	9.000	1.431 (15,9%)	VB 02KK
324	289	B 16	BY	Von: Roding (B15/ 16 n. Regensbg.) Nach: Regensburg (AS Haslbach, St. R.) Zählstelle: 6938 9159 BVWP: Ortsumgehung	14.000	1.428 (10,2%)	VB 02KK
325	290	B 41	RP	Von: L 233 Steinhardt Nach: L 108 Waldböckelheim Zählstelle: 6112 0021 BVWP: Ortsumgehung	14.400	1.426 (9,9%)	WB 04KK
326	290	B 303	BY	Von: Emd. ST 2981 (O FICHELBERG) Nach: Emd. ST 2665 (TROESTAU) Zählstelle: 5937 9146 BVWP: Ortsumgehung	7.200	1.426 (19,8%)	WB 04KB
327	291	B 256	RP	Von: L 119 Nach: K 52 Zählstelle: 5610 0033 BVWP: Ortsumgehung	12.700	1.422 (11,2%)	VB 02KK
328	292	B 15	BY	Von: L 2078 Nach: Rosenheim Zählstelle: 8138 9201 BVWP: Ortsumgehung	22.900	1.420 (6,2%)	VB 02KK
329	292	B 31	BW	Von: B31/L114 Breisach Kreisverkehr Nach: B31/K4933/L120/L134 Rimsinger Ei Zählstelle: 7911 1101 BVWP: Neubau	14.200	1.420 (10,0%)	VB 02KK
330	293	B 189	ST	Von: L 48 Nach: L 47 Zählstelle: 3735 5062 BVWP: Ortsumgehung	17.500	1.418 (8,1%)	VB 04KB als A 14

Nr	Rang	Straße	BL	Infos	DTV	SV (SV%)	BVWP
331	293	B 31	BW	Von: B31/K4933/L120/L134 Rimsinger Ei Nach: AS Bad Krozingen (A 5) Zählstelle: 8011 1101 BVWP: Ortsumgehung	13.500	1.418 (10,5%)	VB 02KK
332	294	B 252	HE	Von: OU Fkb Abzweig Rosenthaler Str. Nach: Abzweig B 253 Heimbach Zählstelle: 4918 0713 BVWP: Ortsumgehung	6.000	1.416 (23,6%)	VB 02KK
333	295	B 6	ST	Von: AS Aschersleben West, NK 404 Nach: B 6 / 1. L 75 Zählstelle: 4233 4310 BVWP: Ortsumgehung	10.800	1.415 (13,1%)	VB 04KB
334	295	B 80	HE	Von: Abzweig B 27 Nach: Landesgrenze Thüringen Zählstelle: 4625 0509 BVWP: Ortsumgehung	4.300	1.415 (32,9%)	VB 04KB als A 38
335	296	B 212	HB	Von: Grimsbystraße / Stresemannstraße Nach: AS Bremerhaven-Mitte (A27) Zählstelle: 2417 0501 BVWP: Ausbau	24.800	1.414 (5,7%)	VB 24BK
336	297	B 71	NI	Von: Spithal (L 261) Nach: Bergen/Dumme (L 263) Zählstelle: 3131 0439 BVWP: Ortsumgehung	4.400	1.412 (32,1%)	WB 02KK
337	298	B 27	HE	Von: Abzweig Vierbach (L3243) Nach: Weidenhäuser Kreuz Zählstelle: 4825 0104 BVWP: Ortsumgehung	7.300	1.409 (19,3%)	WB* 02KK
338	299	B 3	NI	Von: AS Rade (A 1) Nach: Elstorf (L 235) Zählstelle: 2524 0402 BVWP: Ortsumgehung	13.800	1.408 (10,2%)	WB 02KK
339	300	B 8	BY	Von: AS Rottendorf (A 3) Nach: Repperndorf Zählstelle: 6226 9101 BVWP: Ortsumgehung OU Biebelried auf der Abkürzungstrecke von der A 3 auf die A 7 bei Würzburg.	18.400	1.398 (7,6%)	VB 02KK
340	300	B 65	NW	Von: KP B 65 / K 18 Nach: KP B 65 / L 764 Zählstelle: 3719 2200 BVWP: Ortsumgehung	18.400	1.398 (7,6%)	VB 02KK
341	301	B 505	BY	Von: AS Hirschaid Nach: AS Bamberg Süd Zählstelle: 6131 9103 BVWP: Ausbau	9.000	1.395 (15,5%)	WB 24KK

Nr	Rang	Straße	BL	Infos	DTV	SV (SV%)	BVWP
342	302	B 27	HE	Von: OD Sieglos Nach: AS Bad Hersfeld Zählstelle: 5124 0010 BVWP: Ortsumgehung	10.400	1.394 (13,4%)	VB 02KK
343	302	B 311	BW	Von: B32/B311 Herbertingen Nach: B311 Riedlingen Zählstelle: 7822 1107 BVWP: Ortsumgehung	8.300	1.394 (16,8%)	WB* 02KK
344	303	B 254	HE	Von: OE Fulda Nach: AS K 115 (Grossenlüder-Ost) Zählstelle: 5423 0101 BVWP: Ortsumgehung	15.300	1.392 (9,1%)	WB 02KK
345	304	B 30	BW	Von: OD Mattenhaus Nach: Zählstelle: 8024 1102 BVWP: Ortsumgehung	11.400	1.391 (12,2%)	WB 04KB
346	304	B 30	BW	Von: OD Englerts Nach: Zählstelle: 8024 1102 BVWP: Ortsumgehung	11.400	1.391 (12,1%)	WB 04KB
347	304	B 30	BW	Von: OD Oberessendorf Nach: Zählstelle: 8024 1102 BVWP: Ortsumgehung	11.400	1.391 (12,1%)	WB 04KB
348	304	B 30	BW	Von: B30/L300/K8033 Bad Waldsee-Nord Nach: B30/B465 Oberessendorf Zählstelle: 8024 1102 BVWP: Ortsumgehung	11.400	1.391 (12,2%)	WB 04KB
349	305	B 311	BW	Von: Untermarchtal Nach: Ehingen (TÜV) Zählstelle: 7723 1101 BVWP: Ausbau	11.100	1.388 (12,5%)	WB 24KK
350	306	B 505	BY	Von: AS 79 Pommersfelden (A 3) Nach: Pommersfelden Zählstelle: 6230 9053 BVWP: Ausbau	6.700	1.387 (20,7%)	WB 24KK
351	307	B 189	ST	Von: AS Magdeburg-Zentrum (A 2) Nach: L 48 Zählstelle: 3835 5061 BVWP: Ortsumgehung	16.900	1.386 (8,2%)	VB 04KB als A 14
352	307	B 299	BY	Von: Neumarkt (A3) Nach: Amberg (Berliner-Ring) Zählstelle: 6634 9189 BVWP: Ortsumgehung	16.700	1.386 (8,3%)	VB 02KK

Nr	Rang	Straße	BL	Infos	DTV	SV (SV%)	BVWP
353	308	B 303	BY	Von: Emd. KR. BT 13 (HOEHENKLINIK) Nach: Emd. ST 2981 (O FICHELBERG) Zählstelle: 5937 9145 BVWP: Ortsumgehung	6.100	1.385 (22,7%)	WB 04KB
354	309	B 207	SH	Von: L 60 Nach: K 42 Zählstelle: 1632 4801 BVWP: Ausbau	13.700	1.384 (10,1%)	WB* 24KK
355	310	B 243	NI	Von: Ortsanfang Barbis Nach: Osterhagen Zählstelle: 4328 0447 BVWP: Ortsumgehung	9.600	1.382 (14,4%)	VB 04KK
356	311	B 207	SH	Von: K 42 Nach: L 209 Zählstelle: 1532 1131 BVWP: Ausbau	13.800	1.380 (10,0%)	WB* 24KK
357	312	B 20	BY	Von: Burghausen-Nord Nach: MV Zählstelle: 7842 9180 BVWP: Ortsumgehung	13.000	1.378 (10,6%)	WB 02KK
358	312	B 80	TH	Von: L 1001/L 2009 Nach: L 2003 Zählstelle: 4625 4444 BVWP: Ortsumgehung	8.400	1.378 (16,4%)	VB 04KB als A 38
359	313	B 207	SH	Von: K 42 Nach: K 43 Zählstelle: 1632 0504 BVWP: Ausbau	13.500	1.377 (10,2%)	WB* 24KK
360	314	B 1	NW	Von: L 776, Salzkotten Nach: L 756, Paderborn Zählstelle: 4318 2200 BVWP: Ausbau	24.100	1.374 (5,7%)	VB 24BK
361	314	B 51	RP	Von: L 44 Nach: B 268 Stadtgrenze Trier (FH) Zählstelle: 6205 0053 BVWP: Neubau	22.900	1.374 (6,0%)	WB 02KK
362	314	B 239	NW	Von: OD Herford Nach: L 782 Zählstelle: 3817 2306 BVWP: Ortsumgehung	15.100	1.374 (9,1%)	VB 02KK
363	315	B 65	NI	Von: Bad Nenndorf Nach: Hannover Zählstelle: 3623 0417 BVWP: Ortsumgehung	16.500	1.370 (8,3%)	WB 02KK

Nr	Rang	Straße	BL	Infos	DTV	SV (SV%)	BVWP
364	316	B 293	BW	Von: B293/K3503 Bretten-Gölshausen Nach: B293/K3506 Flehingen Zählstelle: 6918 1111 BVWP: Ortsumgehung	11.300	1.367 (12,1%)	VB 02KK
365	317	B 67	NW	Von: B 67 Rhede Nach: L 572 Zählstelle: 4105 5320 BVWP: Neubau	19.500	1.365 (7,0%)	VB 02KK
366	318	B 73	NI	Von: Himmelpforten, Harburger Straße Nach: Zählstelle: 2422 0426 BVWP: Ausbau	26.200	1.362 (5,2%)	WB* 24KK
367	319	B 404	SH	Von: Emd. K 34/L 49 Nach: Emd. L 67 Zählstelle: 1827 0238 BVWP: Ausbau	17.000	1.360 (8,0%)	VB 24KB als A 21
368	320	B 214	NI	Von: L 850 Nach: B 51 Diepholz Zählstelle: 3315 0445 BVWP: Ortsumgehung	6.400	1.357 (21,2%)	VB 02KK
369	321	B 173	BY	Von: Emd. KC13 Nach: Emd. St2200 Zählstelle: 5733 9213 BVWP: Ausbau	13.700	1.356 (9,9%)	VB 24KK
370	321	B 26	HE	Von: Babenhausen Nach: Amtsgrenze Zählstelle: 6019 0494 BVWP: Ortsumgehung	11.300	1.356 (12,0%)	VB 02KK
371	322	B 85	BY	Von: Emd. KC25 Nach: Emd. B303 Zählstelle: 5733 9205 BVWP: Ortsumgehung	13.000	1.352 (10,4%)	WB 02KK
372	323	B 312	BW	Von: B312 Anschl. Metzingen Nach: B28/B312 westl. Metzingen Zählstelle: 7421 1104 BVWP: Ausbau	21.400	1.348 (6,3%)	WB 24KK
373	324	B 10	BW	Von: B 10/B 466 Süßen Nach: B 10/K 1439 Geislingen Zählstelle: 7324 1102 BVWP: Neubau	18.700	1.346 (7,2%)	VB 04KK
374	324	B 71	NI	Von: Bergen/Dumme (L 263) Nach: Landesgrenze Zählstelle: 3131 0711 BVWP: Ortsumgehung	5.100	1.346 (26,4%)	WB 02KK

Nr	Rang	Straße	BL	Infos	DTV	SV (SV%)	BVWP
375	325	B 41	SL	Von: B41/L124, Neunkirchen Nach: B41/L125, Landsweiler-Reden Zählstelle: 6608 0556 BVWP: Ausbau	11.800	1.345 (11,4%)	WB 24KK
376	326	B 10	BW	Von: B 10/K 1438 Gingen Nach: B 10/K 1439 Geislingen Zählstelle: 7324 1103 BVWP: Ortsumgehung	21.300	1.342 (6,3%)	VB 02KK
377	327	B 213	NI	Von: B 403 Nordhorn Nach: L 45 Zählstelle: 3508 0431 BVWP: Neubau	10.000	1.340 (13,4%)	VB 02KK
378	328	B 91	ST	Von: L 190 Nach: AS Weißenfels (A 9) Zählstelle: 4838 3852 BVWP: Ortsumgehung	10.100	1.333 (13,2%)	VB 02KK
379	328	B 51	NI	Von: B 51/B 214 Diepholz Nach: B 51/B 69 Diepholz Zählstelle: 3316 0437 BVWP: Ortsumgehung	6.800	1.333 (19,6%)	VB 02KK
380	329	B 209	NI	Von: Adendorf (Lüner Rennbahn) Nach: Adendorf/Elba (K 30) Zählstelle: 2728 4641 BVWP: Ortsumgehung Die B 209 führt zum größten Teil an Adendorf vorbei. Nur ein kleiner Teil wird noch durchfahren. Der größte Teil des Verkehrs geht von Adendorf selbst aus und führt nach Lüneburg. Bereits kurz nach Adendorf beträgt das Verkehrsaufkommen nur noch 12.200 Fahrzeuge. Die Einstufung im Weiteren Bedarf ohne Planungsrecht wird mit dem Geldmangel im Bundesfernstraßenbau begründet.	17.300	1.332 (7,7%)	WB 02KK
381	329	B 181	SN	Von: B 181/K 6562 Leipzig Nach: B 181/B 186 b. Leipzig, Dölzig Zählstelle: 4639 1105 BVWP: Ausbau	14.800	1.332 (9,0%)	VB 24KK
382	330	B 211	NI	Von: L886 b. Ovelgönne Nach: B212 Brake Zählstelle: 2616 0421 BVWP: Ortsumgehung	11.000	1.331 (12,1%)	VB 02KK
383	331	B 317	BW	Von: AS Lörrach-Mitte (A 98) Nach: B317/L135 Steinen-Höllstein Zählstelle: 8312 1107 BVWP: Ausbau	22.900	1.328 (5,8%)	WB 24KK
384	332	B 475	NW	Von: K 6 Nach: L 792 Zählstelle: 4114 1309 BVWP: Ortsumgehung	6.400	1.325 (20,7%)	VB 02KK
385	333	B 26	HE	Von: Sickenhofen Nach: Babenhausen Zählstelle: 6019 0519 BVWP: Ortsumgehung	11.400	1.322 (11,6%)	VB 02KK

Nr	Rang	Straße	BL	Infos	DTV	SV (SV%)	BVWP
386	333	B 247	TH	Von: L 1028/L 2146 Nach: L 1026/L 2147 Zählstelle: 5130 0007 BVWP: Ausbau	11.400	1.322 (11,6%)	WB 24KK
387	334	B 19	BW	Von: AS Giengen/Herbrechtingen (A 7) Nach: B19/L1082 bei Herbrechtingen Zählstelle: 7327 1104 BVWP: Ortsumgehung	9.700	1.319 (13,6%)	VB 02KK
388	335	B 4	TH	Von: K 260 Q Nach: K 5230 Q Zählstelle: 5531 4453 BVWP: Ortsumgehung	9.800	1.313 (13,4%)	VB 04KB als A 73
389	336	B 5	BB	Von: Friesack, L 17 Nach: Bückwitz, B 167 Zählstelle: 3141 2010 BVWP: Ortsumgehung	5.200	1.310 (25,2%)	VB 02KK
390	337	B 80	ST	Von: 2. L 234 Nach: B 80 / A 38, AS NK 24 Zählstelle: 4532 1041 BVWP: Ortsumgehung	12.700	1.308 (10,3%)	VB 04KB als A 38
391	337	B 71	NI	Von: Uelzen (O), (B 4) Nach: Suhlendorf (L 265) Zählstelle: 3030 0437 BVWP: Ortsumgehung	4.900	1.308 (26,7%)	WB 02KK
392	338	B 19	BW	Von: B19/L1082 bei Herbrechtingen Nach: B19/L1082 OU Herbrechtingen Zählstelle: 7327 1206 BVWP: Ortsumgehung	14.200	1.306 (9,2%)	VB 02KK
393	339	B 62	TH	Von: OL Badelachen Nach: B 285 Dorndorf Zählstelle: 5126 4461 BVWP: Ortsumgehung	10.700	1.305 (12,2%)	VB 02KK
394	340	B 73	NI	Von: Stade, Harburger Straße Nach: Stade L 111 Ostumgehung Zählstelle: 2422 3318 BVWP: Ausbau	16.300	1.304 (8,0%)	WB* 24KK
395	341	B 8	HE	Von: Emd. K 477 Limburg Kreuzung Nach: B 49 Limburg Zählstelle: 5614 0107 BVWP: Ortsumgehung	21.300	1.299 (6,1%)	VB 02KK
396	342	B 233	NW	Von: B 515 Langschede Nach: L 673 Zählstelle: 4512 2207 BVWP: Ortsumgehung	16.600	1.295 (7,8%)	WB 02KK

Nr	Rang	Straße	BL	Infos	DTV	SV (SV%)	BVWP
397	343	B 51	NW	Von: L 586 Nach: L 793 Zählstelle: 4011 2304 BVWP: Ausbau	26.900	1.291 (4,8%)	VB 24KB
398	344	B 211	NI	Von: Ende A 293 Oldenburg Nach: K143 b. Ipwege Zählstelle: 2715 0165 BVWP: Ortsumgehung	12.900	1.290 (10,0%)	VB 02KK
399	345	B 304	BY	Von: Altenmarkt Nach: Stein a.d.T. Zählstelle: 8041 9188 BVWP: Ortsumgehung	15.300	1.285 (8,4%)	VB 02KK
400	346	B 27	BW	Von: B27/L1095 bei Neckarsulm Nach: B27/K2000/K2117 Bad Friedrichshall-Kochendorf Zählstelle: 6721 1100 BVWP: Ausbau	24.700	1.284 (5,2%)	WB* 24KB
401	347	B 317	BW	Von: B317/L135 Steinen-Höllstein Nach: B317/L139 Maulburg Zählstelle: 8312 1109 BVWP: Ausbau	24.600	1.279 (5,2%)	WB 24KK
402	348	B 462	BW	Von: AS Rottweil (A 81) Nach: B462/L419 Sulgen Zählstelle: 7717 1101 BVWP: Ortsumgehung	13.300	1.277 (9,6%)	VB 02KK
403	348	B 215	NI	Von: K 2 Nach: B 209 nörd. Sandberge Zählstelle: 3321 0457 BVWP: Ortsumgehung	11.500	1.277 (11,1%)	WB 02KK
404	349	B 14	BW	Von: B14/K1847, Winnenden Nach: B14/ K1907, Waldrems Zählstelle: 7022 1101 BVWP: Ortsumgehung	20.900	1.275 (6,1%)	VB 04KB
405	349	B 20	BY	Von: Furth i.W. (Abfahrt a. Ri Cham, B 20) Nach: Cham (B 20 / St 2154 in Furth W.) Zählstelle: 6642 9177 BVWP: Ausbau	10.900	1.275 (11,7%)	WB 24KK
406	350	B 96	BB	Von: AS Rangsdorf, A 10 Nach: Dahlewitz, L 40 Zählstelle: 3646 2070 BVWP: Ausbau	19.900	1.274 (6,4%)	VB 24KK
407	351	B 30	BW	Von: B30/L275 Bad Waldsee-Süd Nach: B30/L300/K8033 Bad Waldsee-Nord Zählstelle: 8024 1101 BVWP: Ausbau	10.700	1.273 (11,9%)	WB 24KB

Nr	Rang	Straße	BL	Infos	DTV	SV (SV%)	BVWP
408	352	B 247	TH	Von: L 2123 Nach: L 2124 Zählstelle: 5030 4416 BVWP: Ausbau	8.100	1.272 (15,7%)	WB 24KK
409	353	B 62	HE	Von: Alsfeld Nach: AS Alsfeld-Ost (A 5) Zählstelle: 5221 0204 BVWP: Ortsumgehung	9.200	1.270 (13,8%)	WB 02KK
410	354	B 30	BW	Von: B30/K7983 Sickenried Nach: B30/B33 Ravensburg Zählstelle: 8223 1112 BVWP: Ortsumgehung	25.900	1.269 (4,9%)	VB 04KK
411	354	B 30	BW	Von: B30 OD Ravensburg OE Nach: B30/B33 Abzwg. Jahnstraße Zählstelle: 8223 1112 BVWP: Ortsumgehung	25.900	1.269 (4,9%)	VB 04KK
412	355	B 277	HE	Von: Emd. K 40 Nach: Haiger Knoten B 253 Zählstelle: 5215 0204 BVWP: Ortsumgehung	15.100	1.268 (8,4%)	VB 02KK
413	356	B 87	SN	Von: S 11/B 87 Nach: B 87/B 107 Eilenburg Zählstelle: 4541 1103 BVWP: Ortsumgehung	9.600	1.267 (13,2%)	VB 02KK WB* 24KK
414	357	B 158	BB	Von: AS Berlin-Hohenschönhausen, A 10 Nach: Ahrensfelde, L 339 Zählstelle: 3447 3625 BVWP: Ortsumgehung	20.400	1.265 (6,2%)	VB 04 24
415	358	B 85	TH	Von: K 1470 U Nach: B 88 Schwarza Zählstelle: 5333 0003 BVWP: Ausbau	19.100	1.261 (6,6%)	VB 24KK
416	358	B 16	BY	Von: Dillingen OE Nach: Hoechstaedt OA Zählstelle: 7429 9126 BVWP: Ortsumgehung	13.000	1.261 (9,7%)	VB 02KK
417	359	B 303	BY	Von: Emd. B 2 (OD BAD BERNECK) Nach: Emd. ST 2163 (GOLDMUEHL) Zählstelle: 5936 9144 BVWP: Ortsumgehung	7.100	1.257 (17,7%)	WB 04KB
418	360	B 304	BY	Von: RO 41 (Forsting) Nach: Kreuzung mit B 15 Zählstelle: 7939 9205 BVWP: Ortsumgehung	16.700	1.253 (7,5%)	WB 02KK

Nr	Rang	Straße	BL	Infos	DTV	SV (SV%)	BVWP
419	361	B 3	NI	Von: Elstorf (L 235) Nach: Ketzendorf (Kreisgrenze) Zählstelle: 2524 0401 BVWP: Ortsumgehung	8.500	1.250 (14,7%)	WB 02KK
420	362	B 303	BY	Von: Emd. ST 2163 (GOLDMUEHL) Nach: KRZ KR. BT 4 (GLASERMUEHLE) Zählstelle: 5936 9101 BVWP: Ortsumgehung	6.900	1.249 (18,1%)	WB 04KB
421	363	B 14	BW	Von: B14/K1907, Waldrems Nach: B14/L1080, Backnang Zählstelle: 7022 1103 BVWP: Ortsumgehung	19.200	1.248 (6,5%)	VB 04KB
422	363	B 41	RP	Von: K 9 Nach: B 421 Simmertal Zählstelle: 6111 0017 BVWP: Ortsumgehung	16.000	1.248 (7,8%)	VB 02KK
423	363	B 7	NW	Von: B480 Altenbüren Nach: B480 Brilon Zählstelle: 4517 2414 BVWP: Ortsumgehung	8.000	1.248 (15,6%)	VB 02KK
424	364	B 20	BY	Von: Cham (B20 / 3, Ri Sattelpleist.) Nach: SR (B20 / SR 43, Ri Gossersdf.) Zählstelle: 6841 9186 BVWP: Ortsumgehung	7.700	1.247 (16,2%)	VB 02KK
425	365	B 82	NI	Von: Riechenberger Spange / B 82 Astfeld Nach: Riechenberger Spange / B 6 Goslar Zählstelle: 4028 0460 BVWP: Ortsumgehung	18.600	1.246 (6,7%)	VB 02KK
426	365	B 7	NW	Von: B480 Altenbüren Nach: K59 Brilon Zählstelle: 4617 2400 BVWP: Ortsumgehung	14.000	1.246 (8,9%)	VB 02KK
427	366	B 83	NI	Von: B 83 / K 81 Nach: B 83 / B 238 Steinbergen Zählstelle: 3821 3331 BVWP: Ortsumgehung	11.000	1.243 (11,3%)	VB 02KK
428	367	B 20	BY	Von: Furth.i.W. (As Arnschw.B 20/ CHA 5) Nach: Cham (re. Abfahrt / B 20 / CHA 55) Zählstelle: 6742 9187 BVWP: Ausbau	7.900	1.240 (15,7%)	WB 24KK
429	368	B 252	HE	Von: Münchhausen, Abzweig K 117 (Ernsthsn.) Nach: Abzweig Rosenthaler Str. L 3076 Zählstelle: 4918 0608 BVWP: Ortsumgehung	5.900	1.239 (21,0%)	VB 02KK

Nr	Rang	Straße	BL	Infos	DTV	SV (SV%)	BVWP
430	369	B 85	BY	Von: BRUCK Nach: AS Schwandorf-Mitte (A 93) Zählstelle: 6739 9101 BVWP: Ausbau	9.100	1.238 (13,6%)	WB 24KK
431	370	B 75	NI	Von: Dibbersen (K 13) Nach: AS Dibbersen (A 1) Zählstelle: 2625 4481 BVWP: Ortsumgehung	20.200	1.232 (6,1%)	VB 04KK
432	370	B 72	NI	Von: Strücklingen Nach: Aurich Zählstelle: 2611 0418 BVWP: Ortsumgehung	11.300	1.232 (10,9%)	WB 02KK
433	371	B 27	BW	Von: B27/314 Randen Nach: B27/31 Hüfingen-Wasserturm Zählstelle: 8117 1101 BVWP: Ortsumgehung	11.700	1.229 (10,5%)	VB 02KK
434	372	B 426	HE	Von: L 3361 Nach: Pfungstadt/Hahn Zählstelle: 6217 0544 BVWP: Ortsumgehung	8.700	1.227 (14,1%)	VB 02KK
435	373	B 3	BW	Von: B3 Kreisgrenze OG/KA Nach: B3/L85 Bühl Zählstelle: 7214 1103 BVWP: Ortsumgehung	15.900	1.224 (7,7%)	VB 02KK
436	374	B 209	SH	Von: Landesgrenze NI Nach: B 5 Lauenburg Zählstelle: 2629 0741 BVWP: Ortsumgehung	12.600	1.222 (9,7%)	WB* 02KK
437	374	B 303	BY	Von: Emd. Ebersdorf/Cob. Nach: Emd. CO 11 (Sonnefeld) Zählstelle: 5732 9201 BVWP: Ortsumgehung	12.600	1.222 (9,7%)	VB 02KK
438	375	B 8	BY	Von: westl. Diespeck Nach: Neustadt/Ost Zählstelle: 6429 9206 BVWP: Ortsumgehung	11.100	1.221 (11,0%)	WB 02KK
439	375	B 169	SN	Von: B 169/S 86 Nach: B 6/B 169 Seehausen Zählstelle: 4745 1103 BVWP: Ortsumgehung	5.600	1.221 (21,8%)	VB 04KK
440	376	B 3	NI	Von: LK Celle Nach: B 3 K 117/K 125 Zählstelle: 3426 0494 BVWP: Ortsumgehung	17.400	1.218 (7,0%)	VB 02KK

Nr	Rang	Straße	BL	Infos	DTV	SV (SV%)	BVWP
441	377	B 51	NW	Von: L 793 Nach: L 843 Zählstelle: 4012 2302 BVWP: Ausbau	17.900	1.217 (6,8%)	VB 24KB
442	378	B 55	NW	Von: B 236 b. Grevenbrück Nach: B 55 Zählstelle: 4814 2301 BVWP: Ortsumgehung	14.300	1.216 (8,5%)	WB 02KK
443	379	B 209	NI	Von: Hohnstorf/Elbe (L 219) Nach: Lauenburg/Elbe Zählstelle: 2629 0466 BVWP: Ortsumgehung	13.800	1.214 (8,8%)	WB* 02KK
444	379	B 175	SN	Von: B 175/K 7310/S 288 Nach: B 175/S 289 Zählstelle: 5141 1103 BVWP: Ortsumgehung	9.200	1.214 (13,2%)	VB 04KK
445	380	B 215	NI	Von: Verden (K27) Nach: AS Verden-Nord Zählstelle: 3021 0456 BVWP: Ortsumgehung	20.200	1.212 (6,0%)	WB* 02KK
446	380	B 15	BY	Von: St 2141 Essenbach Nach: St 2142 Neufahrn Zählstelle: 7339 9160 BVWP: Ortsumgehung	10.100	1.212 (12,0%)	VB 04KB
447	381	B 8	NW	Von: L 396 Nach: Dinslakener Landstraße Zählstelle: 4305 2213 BVWP: Neubau	26.900	1.211 (4,5%)	WB 04KK
448	382	B 2	BB	Von: Heinersdorf, B 166 Nach: OE Schwedt, B 166 Zählstelle: 2951 2003 BVWP: Ortsumgehung	13.600	1.210 (8,9%)	VB 02KK
449	382	B 19	TH	Von: L 2624 Nach: Nähe Wallbach Zählstelle: 5328 4463 BVWP: Ausbau	11.100	1.210 (10,9%)	WB 24KK
450	383	B 2	BY	Von: AS L2063 (Starnberg) Nach: AS Percha Zählstelle: 7934 9103 BVWP: Entlastungstunnel	40.300	1.209 (3,0%)	VB 02KK
451	384	B 211	NI	Von: L864 Popkenhöhe Nach: K211 b. Ovelgönne Zählstelle: 2716 0420 BVWP: Ortsumgehung	9.900	1.208 (12,2%)	VB 02KK

Nr	Rang	Straße	BL	Infos	DTV	SV (SV%)	BVWP
452	384	B 87	SN	Von: B 87/K 8985 Nach: B 87/S 16 Zählstelle: 4443 1100 BVWP: Ortsumgehung	6.900	1.208 (17,5%)	WB* 04KK
453	385	B 304	BY	Von: AS L2081(Zorneding W) Nach: AS L2081(Zorneding S) Zählstelle: 7936 9320 BVWP: Ortsumgehung	20.100	1.206 (6,0%)	VB 02KK
454	385	B 7	NW	Von: L776 Nuttlar Nach: L743 Zählstelle: 4616 2201 BVWP: Ortsumgehung	13.700	1.206 (8,8%)	VB 02KK
455	386	B 299	BY	Von: LA 12 Weihmichl Nach: St 2049 KV Arth Zählstelle: 7438 9275 BVWP: Ortsumgehung	9.700	1.203 (12,4%)	WB* 02KK
456	387	B 252	HE	Von: Münchhausen Nach: Abzweig K 117 (Ernstshsn.) Zählstelle: 5018 0609 BVWP: Ortsumgehung	7.900	1.201 (15,2%)	VB 02KK
457	387	B 4	TH	Von: Kreuz L 1034 Sondershausen Nach: L 2083 Zählstelle: 4530 4421 BVWP: Ortsumgehung	7.800	1.201 (15,4%)	VB 02KK
458	388	B 102	BB	Von: AS Brandenburg, A 2 Nach: OE Brandenburg, B 1 Zählstelle: 3641 2060 BVWP: Ortsumgehung	14.200	1.193 (8,4%)	VB 02KK
459	388	B 93	TH	Von: K 2070 Y/K 6010 Y Nach: K 2050 Y/K 5570 Y Zählstelle: 5040 4474 BVWP: Ortsumgehung	8.900	1.193 (13,4%)	VB 02KK
460	389	B 80	ST	Von: B 80 / Landesgrenze Thüringen Nach: B 80 / B 85 Zählstelle: 4531 1043 BVWP: Ortsumgehung	10.000	1.190 (11,9%)	VB 04KB als A 38
461	390	B 80	TH	Von: L 2023 Nach: K 1020 G Zählstelle: 4626 0001 BVWP: Ortsumgehung	10.800	1.188 (11,0%)	VB 04KB als A 38
462	390	B 311	BW	Von: B311/K7588 Unlingen Nach: B311/L271 Datthausen Zählstelle: 7823 1102 BVWP: Ortsumgehung	5.500	1.188 (21,6%)	VB 02KK

Nr	Rang	Straße	BL	Infos	DTV	SV (SV%)	BVWP
463	391	B 239	NW	Von: L 782 (Norden) Nach: L 782 (Süden) Zählstelle: 3817 2342 BVWP: Ortsumgehung	16.700	1.186 (7,1%)	VB 02KK
464	392	B 19	BW	Von: B 19 / L 1060 Schwáb. Hall Nach: B 19 / L 1045 Untermünkheim Zählstelle: 6824 1104 BVWP: Ortsumgehung	13.300	1.184 (8,9%)	VB 02KK
465	393	B 20	BY	Von: Cham (B20 / CHA 3, Ri Sattelpelst.) Nach: SR (AS Cham-Süd, B 20/B20/St 2146) Zählstelle: 6841 9154 BVWP: Ortsumgehung	9.600	1.181 (12,3%)	VB 02KK
466	394	B 80	TH	Von: L 2049 Nach: L 1035 Zählstelle: 4529 0002 BVWP: Ortsumgehung	8.600	1.178 (13,7%)	VB 04KB als A 38
467	395	B 314	BW	Von: B315/K6597 Grimmelhofen Nach: B27/314 Randen Zählstelle: 8117 1103 BVWP: Ortsumgehung	5.800	1.177 (20,3%)	VB 02KK
468	396	B 229	NW	Von: K2 Müschede Nach: Zählstelle: 4513 2403 BVWP: Ortsumgehung	12.500	1.175 (9,4%)	VB 02KK
469	397	B 19	BY	Von: AS Werneck (A 70) Nach: L 2277 / N Schnackenwerth Zählstelle: 5926 9200 BVWP: Ortsumgehung	12.100	1.174 (9,7%)	VB 02KK
470	398	B 109	BE	Von: Schönerlinder Chaussee Nach: AS Zubringer Pankow Zählstelle: 3346 0081 BVWP: Ortsumgehung	11.500	1.173 (10,2%)	WB 02KK
471	398	B 189	ST	Von: L 29 Dolle Nach: SBA-Gr. Stendal Zählstelle: 3535 5068 BVWP: Ortsumgehung	8.200	1.173 (14,3%)	VB 04KB als A 14
472	398	B 189	ST	Von: SBA-Gr. Magdeburg Nach: L 53 / K 1187 Zählstelle: 3536 6030 BVWP: Ortsumgehung	8.200	1.173 (14,3%)	VB 04KB als A 14
473	399	B 27	NI	Von: Ebergötzen Nach: Waake Zählstelle: 4426 0914 BVWP: Ortsumgehung	15.600	1.170 (7,5%)	WB 02KK

Nr	Rang	Straße	BL	Infos	DTV	SV (SV%)	BVWP
474	399	B 62	TH	Von: L 1121 Nach: K 870 I Zählstelle: 5227 4462 BVWP: Ortsumgehung	15.000	1.170 (7,8%)	VB 02KK
475	400	B 51	RP	Von: B 268 Stadtgrenze Trier (FH) Nach: K 134 Zählstelle: 6205 7052 BVWP: Neubau	27.800	1.168 (4,2%)	WB 02KK
476	401	B 61	NW	Von: KP B 61 / B 61 Nach: KP B 61 / K 8 Zählstelle: 3718 2292 BVWP: Ortsumgehung	17.400	1.166 (6,7%)	VB 04KB als A 30
477	402	B 312	BW	Von: B 312/L 380 Knoten Südbahnhof Nach: B 312/K 6729 südl. Pfullingen Zählstelle: 7521 1109 BVWP: Ortsumgehung	16.400	1.164 (7,1%)	VB 02KK
478	402	B 293	BW	Von: B293/K3541 Berghausen (DB) Nach: B293/L559 Jöhlingen Zählstelle: 6917 1102 BVWP: Ortsumgehung	11.300	1.164 (10,3%)	WB* 02KK
479	403	B 27	HE	Von: Abzweig Reilos (L 3254) Nach: Abweig Blankenheim (K 74) Zählstelle: 5024 0405 BVWP: Ortsumgehung	12.500	1.163 (9,3%)	VB 02KK
480	404	B 173	BY	Von: Emd. St2207 Nach: OU Wallenfels Zählstelle: 5734 9255 BVWP: Ortsumgehung	7.600	1.155 (15,2%)	VB 02KK
481	405	B 41	RP	Von: B 421 Simmertal Nach: L 232 Zählstelle: 6111 0018 BVWP: Ortsumgehung	14.400	1.152 (8,0%)	VB 02KK
482	406	B 58	NW	Von: B 57 Rill Nach: K 14 Büderich Zählstelle: 4305 2210 BVWP: Ortsumgehung	13.200	1.148 (8,7%)	VB 02KK
483	407	B 312	BW	Von: B 312/K 6729 Anschl. südl. Pfullingen Nach: B 312 Unterhausen Zählstelle: 7521 1102 BVWP: Ortsumgehung	22.000	1.144 (5,2%)	VB 02KK
484	407	B 97	BB	Von: Groß Oßnig, L 472 Nach: AS Cottbus-Süd, A 15 Zählstelle: 4252 2002 BVWP: Ortsumgehung	13.300	1.144 (8,6%)	VB 02KK

Nr	Rang	Straße	BL	Infos	DTV	SV (SV%)	BVWP
485	408	B 39	BW	Von: B39/B39a bei Ellhofen Nach: B39/L 1102 Ellhofen Zählstelle: 6821 1107 BVWP: Ortsumgehung	18.100	1.140 (6,3%)	WB 02KK
486	408	B 32	BW	Von: B 32 östl. Hechingen Nach: B 32/L 442 Hausen Zählstelle: 7619 1101 BVWP: Ortsumgehung	15.200	1.140 (7,5%)	WB 02KK
487	408	B 80	TH	Von: L 1011 Nach: L 1016 Zählstelle: 4529 0001 BVWP: Ortsumgehung	7.600	1.140 (15,0%)	VB 04KB als A 38
488	408	B 505	BY	Von: AS Pommersfelden Nach: AS Hirschaid Zählstelle: 6231 9200 BVWP: Ausbau	6.000	1.140 (19,0%)	WB 24KK
489	409	B 249	HE	Von: Weidenhäuser Kreuz Nach: Abzweig Niederhone (L 3403) Zählstelle: 4726 0107 BVWP: Ortsumgehung	14.000	1.134 (8,1%)	VB 04KK
490	410	B 404	SH	Von: Emd. L307 Nach: Emd. K 34/L 49 Zählstelle: 1827 0237 BVWP: Ausbau	14.900	1.132 (7,6%)	VB 24KB als A 21
491	410	B 311	BW	Von: B311/B312 Riedlingen Nach: B311/K7588 Unlingen Zählstelle: 7823 1100 BVWP: Ortsumgehung	8.200	1.132 (13,8%)	VB 02KK
492	410	B 87	SN	Von: B 87/S 16 Nach: B 87/K 7403 Zählstelle: 4442 1100 BVWP: Ortsumgehung	7.700	1.132 (14,7%)	WB* 04KK
493	411	B 16	BY	Von: Hoechstaedt OE Nach: Donaumuenster Zählstelle: 7329 9125 BVWP: Ortsumgehung	7.800	1.131 (14,5%)	VB 02KK
494	412	B 65	NI	Von: Bad Nenndorf Nach: L 390 Barsinghausen Zählstelle: 3623 0416 BVWP: Ortsumgehung	10.000	1.130 (11,3%)	WB 02KK
495	412	B 214	NI	Von: L 846 Nach: B 51 Diepholz Zählstelle: 3415 0494 BVWP: Ortsumgehung	5.000	1.130 (22,6%)	VB 02KK

Nr	Rang	Straße	BL	Infos	DTV	SV (SV%)	BVWP
496	413	B 87	SN	Von: B 87/K 7403 Nach: B 87/S 11 Zählstelle: 4542 1100 BVWP: Ortsumgehung	8.000	1.128 (14,1%)	WB* 04KK
497	414	B 81	ST	Von: B 81 / L 82 Nach: B 81 / OA Halberstadt Zählstelle: 4131 3803 BVWP: Ortsumgehung	16.100	1.127 (7,0%)	WB 02KK
498	415	B 465	BW	Von: B 465/K 1248 Owen Nach: B 465/K 1250 Dettingen Zählstelle: 7322 1113 BVWP: Ortsumgehung	17.300	1.125 (6,5%)	WB 02KK
499	415	B 65	NI	Von: B65 / K 10 Müsingen Nach: B 65 / L 442 Nienstädt Zählstelle: 3720 0421 BVWP: Ortsumgehung	11.600	1.125 (9,7%)	WB 02KK
500	416	B 104	MV	Von: OA Neubrandenburg Nach: Knotenpunkt B 197 Zählstelle: 2445 0169 BVWP: Ortsumgehung	15.400	1.124 (7,3%)	VB 02KK
501	416	B 80	ST	Von: B 85 Nach: 2. L 234 Zählstelle: 4532 1042 BVWP: Ortsumgehung	10.500	1.124 (10,7%)	VB 04KB als A 38
502	417	B 39	RP	Von: B 9 Speyer Nach: B 9 südl. Speyer Zählstelle: 6616 0096 BVWP: Ausbau	20.800	1.123 (5,4%)	WB 24KK
503	417	B 2	ST	Von: B 187 Lutherstadt Wittenberg, NK 033 Nach: B 187 Lutherstadt Wittenberg, NK 010 Zählstelle: 4141 2221 BVWP: Ortsumgehung	19.700	1.123 (5,7%)	VB 04KK
504	418	B 413	RP	Von: L 258 Nach: K 120 Zählstelle: 5411 0085 BVWP: Ortsumgehung	12.900	1.122 (8,7%)	WB 02KK
505	419	B 466	BW	Von: B 466/L 1219 Süßen Nach: B 466/K 1402 Donzdorf Zählstelle: 7324 1104 BVWP: Ausbau bis w. Donzdorf	17.800	1.121 (6,3%)	WB 02KK
506	419	B 25	BY	Von: Emd. St1066 noerdl. Nach: Emd. St1066 suedl. Zählstelle: 6827 9563 BVWP: Ortsumgehung	9.500	1.121 (11,8%)	WB 02KK

Nr	Rang	Straße	BL	Infos	DTV	SV (SV%)	BVWP
507	420	B 281	TH	Von: B 85 L 1107 Nach: Kreuz K 1490 U Zählstelle: 5334 0003 BVWP: Ortsumgehung	16.000	1.120 (7,0%)	VB 02KK
508	420	B 54	NW	Von: BAG Nach: L 723 Zählstelle: 5214 2200 BVWP: Ortsumgehung	11.200	1.120 (10,0%)	VB 04KB
509	421	B 214	NI	Von: L611 Watenbüttel Nach: K1 Zählstelle: 3628 0440 BVWP: Ortsumgehung	21.100	1.118 (5,3%)	WB 02KK
510	421	B 254	HE	Von: Maar Nach: Reuters Zählstelle: 5322 0310 BVWP: Ortsumgehung	8.600	1.118 (13,0%)	VB 02KK
511	422	B 80	TH	Von: L 2021 Nach: K 2160 G Zählstelle: 4627 0016 BVWP: Ortsumgehung	11.400	1.117 (9,8%)	VB 04KB als A 38
512	423	B 2	BY	Von: OE Farchant N Nach: Emd. B23 Oberau S Zählstelle: 8432 9351 BVWP: Ausbau	25.900	1.114 (4,3%)	WB* 24KK
513	424	B 215	NI	Von: K 8 Nach: OD Nienburg Zählstelle: 3321 0458 BVWP: Ortsumgehung	9.200	1.113 (12,1%)	WB 02KK
514	425	B 33	BW	Von: B33/B294 Hausach Nach: B33 BAG 834/831 Zählstelle: 7715 1100 BVWP: Ortsumgehung	10.300	1.112 (10,8%)	VB 02KK
515	425	B 187	ST	Von: L 127 SM-Gr. Nach: OA Wittenberg Zählstelle: 4142 3847 BVWP: Ortsumgehung	8.300	1.112 (13,4%)	WB* 04KK
516	426	B 6	NI	Von: AS Baddeckenstedt (A 39) Nach: Kreuzung K 58 (Oelber) Zählstelle: 3827 0415 BVWP: Neubau	10.000	1.110 (11,1%)	WB 02KK
517	427	B 4	TH	Von: B 249 Graß Nach: Kreuz L 1034 Sondershausen Zählstelle: 4631 0105 BVWP: Ortsumgehung	12.900	1.109 (8,6%)	VB 02KK

Nr	Rang	Straße	BL	Infos	DTV	SV (SV%)	BVWP
518	427	B 475	NW	Von: L 793 Nach: L 831 Zählstelle: 4114 2303 BVWP: Ortsumgehung	9.900	1.109 (11,2%)	VB 02KK
519	427	B 311	BW	Von: B311/L227 Tuttlingen Nach: B311/L440 Neuhausen Zählstelle: 8019 1101 BVWP: Ortsumgehung Neuhausen; Kreuzstraßentunnel Tuttlingen	8.800	1.109 (12,6%)	VB 02KK
520	427	B 87	SN	Von: B 87/B 183 Torgau Nach: B 87/K 8985 Zählstelle: 4443 4205 BVWP: Ortsumgehung	8.600	1.109 (12,9%)	WB* 04KK
521	428	B 8	BY	Von: Strasskirchen(St2325) Nach: AS Plattling-West (A 92) Zählstelle: 7242 9202 BVWP: Ortsumgehung	7.800	1.108 (14,2%)	WB 02KK
522	429	B 58	NW	Von: B 70 Wesel Nach: AS Wesel (A 3) Zählstelle: 4306 2201 BVWP: Ortsumgehung	20.100	1.106 (5,5%)	VB 04KK (OU Wesel) WB 24KK
523	429	B 55	NW	Von: B516 Belecke Nach: L734 Zählstelle: 4416 2206 BVWP: Ortsumgehung	7.900	1.106 (14,0%)	VB 02KK
524	430	B 80	TH	Von: L 2011 Nach: L 2005 Zählstelle: 4626 0002 BVWP: Ortsumgehung	7.400	1.103 (14,9%)	VB 04KB als A 38
525	431	B 426	HE	Von: Pfungstadt/Hahn Nach: BAB A 67 Zählstelle: 6117 0505 BVWP: Ortsumgehung	9.500	1.102 (11,6%)	VB 02KK
526	432	B 464	BW	Von: B 464/K 1077 Böblingen-Hulb Nach: B 464/L 1184 Holzgerlingen Zählstelle: 7320 1110 BVWP: Neubau	25.600	1.101 (4,3%)	VB 02KB
527	432	B 27	HE	Von: AS B 279 (Döllbach) Nach: AS A 7/B 40 Zählstelle: 5524 0306 BVWP: Ortsumgehung	10.900	1.101 (10,1%)	WB 02KK
528	432	B 80	TH	Von: K 2160 G Nach: B 247 Leinefelde Zählstelle: 4627 0002 BVWP: Ortsumgehung	9.100	1.101 (12,1%)	VB 04KB als A 38

Nr	Rang	Straße	BL	Infos	DTV	SV (SV%)	BVWP
529	432	B 15	BY	Von: Regensburg (B 15/ St 2144 / R1 b. Eggmühl) Nach: Landshut (B 15/ St 2329 in Köfering) Zählstelle: 7039 9117 BVWP: Ortsumgehung	8.600	1.101 (12,8%)	WB 02KK
530	432	B 214	NI	Von: Schwarmstedt Nach: AS Schwarmstedt (A 7) Zählstelle: 3324 0462 BVWP: Ortsumgehung	8.600	1.101 (12,8%)	WB 02KK
531	433	B 54	RP	Von: B 255 nördl. Rennerod Nach: OD Rennerod, VoBa Zählstelle: 5314 0055 BVWP: Ortsumgehung	12.500	1.100 (8,8%)	VB 02KK
532	433	B 16	BY	Von: Roding (AS Haslbach, St. R.) Nach: Regensburg. (AS Wenzelbach) Zählstelle: 6939 9160 BVWP: Ortsumgehung	11.000	1.100 (10,0%)	VB 02KK
533	433	B 209	NI	Von: Brietlingen (K 1, K 29) Nach: Artlenburg (L 217) Zählstelle: 2628 4642 BVWP: Ortsumgehung	10.000	1.100 (11,0%)	WB 02KK
534	433	B 5	MV	Von: Grabow L 08 Nach: Landesgrenze Brandenburg Zählstelle: 2735 0141 BVWP: Ortsumgehung	5.500	1.100 (20,0%)	VB 04KB als A 14
535	434	B 62	HE	Von: Aisfeld Post Nach: Aisfeld Hartmannskreuz Zählstelle: 5221 0205 BVWP: Ortsumgehung	11.100	1.099 (9,9%)	WB 02KK
536	435	B 58	NW	Von: L 608 Wulfen Nach: Burghof Zählstelle: 4208 2300 BVWP: Ortsumgehung	13.900	1.098 (7,9%)	WB* 02KK
537	435	B 20	BY	Von: Landesgrenze/CZ (B20/Vollmauerstr) Nach: Furth i.W./Cham (Grenübgg. CZ) Zählstelle: 6643 9135 BVWP: Ortsumgehung	9.800	1.098 (11,2%)	VB 02KK
538	436	B 8	BY	Von: Neustadt/Ost Nach: Emd. NEA 22 Zählstelle: 6429 9204 BVWP: Ortsumgehung	12.900	1.097 (8,5%)	WB 02KK
539	437	B 6	SN	Von: B 6/B 107/K 8366 b. Altenbach Nach: B 6/S 45 Zählstelle: 4641 1106 BVWP: Ortsumgehung	14.600	1.095 (7,5%)	VB 02KK

Nr	Rang	Straße	BL	Infos	DTV	SV (SV%)	BVWP
540	438	B 55	NW	Von: OD Warstein Nach: B516 Belecke Zählstelle: 4516 2200 BVWP: Ortsumgehung	14.000	1.092 (7,8%)	VB 02KK
541	439	B 535	BW	Von: B 535/L 600 Oftersheim (NK 84) Nach: B535/L600 AS HD/Schwetzingen (NK 83) Zählstelle: 6617 1211 BVWP: Ortsumgehung	32.900	1.086 (3,3%)	VB 04KK
542	439	B 81	ST	Von: L 70 / EgelN Nord Nach: B 81 / B 246a Zählstelle: 3934 5364 BVWP: Ausbau	14.100	1.086 (7,7%)	VB 24KK
543	439	B 209	NI	Von: Adendorf (N), (K 30) Nach: Brietlingen (K1/K 29) Zählstelle: 2628 0464 BVWP: Ortsumgehung	12.200	1.086 (8,9%)	WB 02KK
544	439	B 209	NI	Von: Artlenburg (L 217) Nach: Hohnstorf/Elbe (L 219) Zählstelle: 2629 0465 BVWP: Ortsumgehung	9.700	1.086 (11,2%)	WB 02KK
545	440	B 252	NW	Von: K 43, Rheder Nach: B 64, Brakel Zählstelle: 4221 5340 BVWP: Ortsumgehung	7.800	1.084 (13,9%)	WB 02KK
546	441	B 54	RP	Von: OD Rennerod, VoBa Nach: OD Rennerod, Röttger Zählstelle: 5314 0053 BVWP: Ortsumgehung	15.700	1.083 (6,9%)	VB 02KK
547	442	B 105	MV	Von: OA Bentwisch L 182 Nach: Knoten L 221 Rövershagen Zählstelle: 1839 1716 BVWP: Ortsumgehung	18.300	1.080 (5,9%)	WB 02KK
548	442	B 227	NW	Von: AS Gelsenkirchen-Süd (A 40) Nach: NL-Grenze Bochum Zählstelle: 4508 2201 BVWP: Ausbau	17.700	1.080 (6,1%)	VB 24KK
549	443	B 174	SN	Von: B 174/K 6110 Nach: B 169/B 173/B 174 Chemnitz Zählstelle: 5243 1101 BVWP: Neubau	20.700	1.076 (5,2%)	VB 04KB
550	443	B 5	BB	Von: B 189 Perleberg Nach: Premslin, K 7920 Zählstelle: 2937 2010 BVWP: Ortsumgehung	7.800	1.076 (13,8%)	VB 04KB als A 14

Nr	Rang	Straße	BL	Infos	DTV	SV (SV%)	BVWP
551	444	B 5	SH	Von: Landsgrenze MV Nach: Lauenburg (K 41) Zählstelle: 2629 1161 BVWP: Ortsumgehung	9.600	1.075 (11,2%)	WB* 02KK
552	445	B 189	BB	Von: Landesgrenze Thüringen Nach: Wittenberge, B 195 Zählstelle: 3036 2010 BVWP: Ortsumgehung	7.000	1.071 (15,3%)	VB 04KB als A 14 VB 02KK als B 189
553	445	B 109	MV	Von: Anklam (Pasewalker Allee) Nach: KP B 197 Zählstelle: 2148 0264 BVWP: Ortsumgehung	6.300	1.071 (17,0%)	VB 02KK
554	446	B 189	BB	Von: Pritzwalk, L 154 Nach: AS Pritzwalk, A 24 Zählstelle: 2840 3679 BVWP: Ortsumgehung	7.700	1.070 (13,9%)	VB 02KK
555	447	B 513	NW	Von: Ende OD Harsewinkel Nach: L 778 Zählstelle: 4015 2330 BVWP: Ortsumgehung	16.200	1.069 (6,6%)	WB 02KK
556	448	B 1	NI	Von: Heyersum Nach: Emmerke Zählstelle: 3825 0406 BVWP: Neubau	18.100	1.068 (5,9%)	WB 04KK
557	448	B 173	SN	Von: B 173/B 180 OE Flöha Nach: B 173/B 180 OM Flöha Zählstelle: 5144 1105 BVWP: Ortsumgehung	18.100	1.068 (5,9%)	VB 02KK
558	449	B 36	BW	Von: B35/B36 Graben-Neudorf Nach: B36/L638 Wiesental Zählstelle: 6817 1115 BVWP: Ortsumgehung	14.600	1.066 (7,3%)	VB 02KK
559	449	B 5	MV	Von: Abzweig B191 Nach: Grabow L 08 Zählstelle: 2735 1708 BVWP: Ortsumgehung	9.600	1.066 (11,1%)	VB 04KB als A 14
560	450	B 2	ST	Von: B 2 / B 100 / Eutzsch Nach: B 2 / L 131 / Pratau Zählstelle: 4141 2007 BVWP: Ortsumgehung	14.200	1.065 (7,5%)	VB 02KK
561	450	B 8	BY	Von: Aiterhofen (B20) Nach: Strasskirchen (St2325) Zählstelle: 7142 9100 BVWP: Ortsumgehung	7.500	1.065 (14,2%)	WB 02KK

Nr	Rang	Straße	BL	Infos	DTV	SV (SV%)	BVWP
562	451	B 68	NI	Von: Bersenbrück-Süd (B 68alt) Nach: L 76 Zählstelle: 3413 0424 BVWP: Ausbau	9.500	1.064 (11,2%)	VB 24KK
563	452	B 85	BY	Von: Pressig Emd. St2201 Nach: Hasslach Emd. B89 Zählstelle: 5733 9210 BVWP: Ortsumgehung	12.200	1.061 (8,7%)	WB 02KK
564	453	B 96a	BB	Von: Mahlow, B 96 Nach: L 75 Zählstelle: 3646 3648 BVWP: Ausbau	12.600	1.058 (8,4%)	VB 24KK
565	454	B 299	BY	Von: A 92 AS Landshut-Nord Nach: LA 52 (Siemensstraße) Zählstelle: 7438 9295 BVWP: Ausbau	16.000	1.056 (6,6%)	WB 24KK
566	455	B 80	TH	Von: L 1005 Nach: L 2021 Zählstelle: 4627 0001 BVWP: Ortsumgehung	11.700	1.053 (9,0%)	VB 04KB als A 38
567	456	B 100	ST	Von: OE Bitterfeld Nach: B 184 südl. Bitterfeld Zählstelle: 4339 2045 BVWP: Ausbau	15.700	1.052 (6,7%)	WB 24KK
568	457	B 27	NI	Von: Gieboldehausen Nach: Herzberg Zählstelle: 4327 0414 BVWP: Ortsumgehung	8.900	1.050 (11,8%)	WB 02KK
569	457	B 175	SN	Von: A 4 AS Glauchau-Ost (64) Nach: B 175/K 7310/S 288 Zählstelle: 5141 1108 BVWP: Ortsumgehung	8.200	1.050 (12,8%)	VB 04KK
570	458	B 56	NW	Von: KP -B57 Nach: KP -K12 Zählstelle: 5003 2211 BVWP: Ortsumgehung	13.800	1.049 (7,6%)	VB 02KB
571	458	B 187	ST	Von: OE Coswig Nach: AS Coswig (A 9) Zählstelle: 4140 2114 BVWP: Ortsumgehung	10.700	1.049 (9,8%)	VB 02KK
572	458	B 87	SN	Von: B 87/S 25 Nach: B 87/B 183 Torgau Zählstelle: 4444 1100 BVWP: Ortsumgehung	9.900	1.049 (10,6%)	VB 04KK

Nr	Rang	Straße	BL	Infos	DTV	SV (SV%)	BVWP
573	459	B 442	NI	Von: L 401 Eimbeckhausen Nach: L 439 Lauenau Zählstelle: 3722 0479 BVWP: Ortsumgehung	9.700	1.048 (10,8%)	VB 02KK
574	460	B 8	BY	Von: Altmannshausen Nach: Markt Bibart Zählstelle: 6328 9200 BVWP: Ortsumgehung	6.000	1.044 (17,4%)	WB 02KK
575	461	B 442	NI	Von: L 421 Bad Münder Nach: L 401 Eimbeckhausen Zählstelle: 3722 0480 BVWP: Ortsumgehung	13.900	1.043 (7,5%)	VB 02KK
576	462	B 68	NI	Von: K 298 Nach: L 75 Zählstelle: 3313 0422 BVWP: Ortsumgehung	9.300	1.042 (11,2%)	VB 02KK
577	463	B 255	RP	Von: L 300 Boden Nach: OD Niederahr Zählstelle: 5513 0063 BVWP: Ortsumgehung	10.400	1.040 (10,0%)	VB 02KK
578	464	B 5	BB	Von: Berge, L 173 Nach: L 99 n, Retzow Zählstelle: 3342 2010 BVWP: Ortsumgehung	8.100	1.037 (12,8%)	VB 02KK
579	465	B 462	BW	Von: B462/L419 Sulgen Nach: B462/L175 Schramberg Zählstelle: 7716 1104 BVWP: Ortsumgehung	14.000	1.036 (7,4%)	WB* 02KK
580	466	B 27	BW	Von: B27/L1096 bei Bad Friedrichshall-Jagstfeld Nach: B27/L1100 bei Offenau Zählstelle: 6721 1102 BVWP: Ortsumgehung Die B 27 führt mitten durch Jagstfeld, deren OU sich im Weiteren Bedarf befindet. Ein sehr kurzer Abschnitt im Bereich der L 1100 befindet sich allerdings im Weiteren Bedarf mit Planungsrecht.	16.700	1.035 (6,2%)	WB* 02KK WB 02KK (OU Jagst.)
581	467	B 472	BY	Von: Emd. B13, Bad Toelz Nach: St 2072, Bad Toelz Flintkasern Zählstelle: 8235 9140 BVWP: Angebliche Ortsumgehung Laut Satellitenkarte (Stand 2000)! Es ist bereits eine Ortsumgehung im Zuge der B 472 von Bad Tölz vorhanden! Allerdings führt ein sehr kurzer Abschnitt der B 13 am Standrand sehr kurz durch die Stadt.	25.200	1.033 (4,1%)	VB 02KK
582	468	B 239	NW	Von: L 782 Nach: AS A 30 (29) Zählstelle: 3817 2307 BVWP: Ortsumgehung	12.000	1.032 (8,6%)	VB 02KK
583	469	B 30	BW	Von: B30/B467/K7982 Oberhofen Nach: B30/K7983 Sickenried Zählstelle: 8223 1101 BVWP: Ortsumgehung	20.200	1.030 (5,1%)	VB 04KK

Nr	Rang	Straße	BL	Infos	DTV	SV (SV%)	BVWP
584	469	B 304	BY	Von: AS K17(Vaterstetten) Nach: AS L2081(Zorneding W) Zählstelle: 7936 9107 BVWP: Ortsumgehung	18.400	1.030 (5,6%)	VB 02KK
585	469	B 27	HE	Von: Abzweig Unterstoppel (K 47) Nach: OD Sieglos Zählstelle: 5224 0130 BVWP: Ortsumgehung	5.600	1.030 (18,4%)	VB 02KK
586	470	B 300	BY	Von: OD Gessertshausen Emd. St 2026 Nach: Vogelsang Emd. B 10 Zählstelle: 7630 9163 BVWP: Ortsumgehung	18.700	1.029 (5,5%)	VB 02KK
587	471	B 80	TH	Von: L 1002/K 1220 G Nach: K 1060 G Zählstelle: 4625 0001 BVWP: Ortsumgehung	6.900	1.028 (14,9%)	VB 04KB als A 38
588	472	B 19	BY	Von: AS Niedersonthofen Nach: AS Waltenhofen (A980) Zählstelle: 8327 9138 BVWP: Neubau	19.000	1.026 (5,4%)	VB 04KK
589	472	B 25	BY	Von: Fremdingen Emd. St 2214 Nach: Wallerstein Emd. St 1060 Zählstelle: 7028 9155 BVWP: Ortsumgehung	3.800	1.026 (27,0%)	VB 02KK
590	473	B 87	ST	Von: B 180 / L 200 / SM-Gr. Nach: OA Naumburg Zählstelle: 4837 3816 BVWP: Ortsumgehung	15.300	1.025 (6,7%)	VB 02KK
591	474	B 174	SN	Von: B 174/B 180 b. Gornau Nach: B 174/K 6110 Zählstelle: 5244 1109 BVWP: Neubau	18.600	1.023 (5,5%)	VB 04KB
592	474	B 101	SN	Von: B 101/S 206 Nach: B 101/B 173 Freiberg Zählstelle: 5145 4215 BVWP: Ortsumgehung	16.500	1.023 (6,2%)	VB 02KK
593	475	B 403	NI	Von: OD Nordhorn Nach: L 44 Zählstelle: 3508 0473 BVWP: Ortsumgehung	14.000	1.022 (7,3%)	VB 02KK
594	476	B 107	SN	Von: B 107/K 8365 Nach: A 14 AS Grimma (31) Zählstelle: 4742 1102 BVWP: Ortsumgehung	15.700	1.021 (6,5%)	VB 02KK

Nr	Rang	Straße	BL	Infos	DTV	SV (SV%)	BVWP
595	476	B 239	NI	Von: L 343 Wagenfeld Nach: L 344 b. Bockel Zählstelle: 3417 0466 BVWP: Ortsumgehung	6.500	1.021 (15,7%)	WB 02KK
596	477	B 293	BW	Von: B293/L559 Jöhlingen Nach: B35/B293 Bretten Zählstelle: 6917 1108 BVWP: Ortsumgehung	12.000	1.020 (8,5%)	WB* 02KK
597	478	B 2	BY	Von: OE Garmisch-Partenkirchen N Nach: Emd. B23, Farchanter Gabel Zählstelle: 8432 9107 BVWP: Ortsumgehung	20.800	1.019 (4,9%)	WB* 02KK
598	479	B 51	NI	Von: B 51/L 345/L 853 Nach: B 51/B 214 Diepholz Zählstelle: 3416 0422 BVWP: Ortsumgehung	7.600	1.018 (13,4%)	VB 02KK
599	479	B 61	NI	Von: B 61/L 349 Barenburg Nach: B 61/B 214 Sulingen Zählstelle: 3318 0433 BVWP: Ortsumgehung	7.600	1.018 (13,4%)	VB 02KK
600	480	B 54	HE	Von: Emd. K 479/K 480 Oberzeuzheim Nach: Emd. L 3046/K 482 Zählstelle: 5514 0102 BVWP: Ortsumgehung	12.700	1.016 (8,0%)	WB 02KK
601	481	B 96	SN	Von: B 96/K 7241/S 116 Nach: B 96/K 7240/S 110 Zählstelle: 4852 1102 BVWP: Ortsumgehung	17.200	1.015 (5,9%)	WB* 02KK
602	481	B 80	TH	Von: L 2020 Nach: L 2021 Zählstelle: 4627 0015 BVWP: Ortsumgehung	10.800	1.015 (9,4%)	VB 04KB als A 38
603	481	B 207	SH	Von: L 209 Nach: K 49 Puttgarden, Dänemark Zählstelle: 1533 0503 BVWP: Ausbau	5.700	1.015 (17,8%)	WB* 24KK
604	482	B 96	SN	Von: B 96/K 7240/S 110 Nach: B 96/S 114 Zählstelle: 4852 1103 BVWP: Ortsumgehung	16.100	1.014 (6,3%)	WB* 02KK
605	482	B 269	SL	Von: B269/L334, Lebach Nach: B268/B269, Lebach Zählstelle: 6507 0216 BVWP: Ortsumgehung	15.600	1.014 (6,5%)	VB 02KK

Nr	Rang	Straße	BL	Infos	DTV	SV (SV%)	BVWP
606	483	B 254	HE	Von: Landenhausen Nach: Angersbach Zählstelle: 5322 0309 BVWP: Ortsumgehung	11.900	1.012 (8,5%)	VB 02KK
607	484	B 317	BW	Von: B317/L139 Maulburg Nach: B518/B317/K6353 Schopfheim Zählstelle: 8312 1108 BVWP: Ausbau	17.100	1.009 (5,9%)	WB 24KK
608	484	B 5	MV	Von: Ludwigslust, K.-Kollwitz-Str./B 106 Nach: Abzweig B 191-Grabow Zählstelle: 2635 0137 BVWP: Ortsumgehung	10.300	1.009 (9,8%)	VB 04KB (1. OU als A 14) VB 02KK (2. OU als B 5)
609	484	B 254	HE	Von: Lauterbach Nach: Maar Zählstelle: 5322 6507 BVWP: Ortsumgehung	10.300	1.009 (9,8%)	VB 02KK
610	485	B 104	MV	Von: Knoten L20 Nach: Knoten DM2 Malchin Zählstelle: 2242 0061 BVWP: Ortsumgehung	7.100	1.008 (14,2%)	WB 02KK
611	486	B 3	HE	Von: Emd. L 3205 Nach: Emd. L 3205 Zählstelle: 5718 6393 BVWP: Ortsumgehung Neubau mit Ortsumgehungen von Massenheim bis Friedberg (Hessen)	24.500	1.005 (4,1%)	VB 02KK
612	487	B 299	BY	Von: St 2643 Pfeffenhausen Nach: LA 12 Weimichl Zählstelle: 7337 9270 BVWP: Ortsumgehung	6.200	1.004 (16,2%)	WB* 02KK
613	487	B 61	NI	Von: B 61/L 348 Kirchdorf Nach: B 61/L 349 Barenburg Zählstelle: 3419 0434 BVWP: Ortsumgehung	5.400	1.004 (18,6%)	VB 02KK
614	488	B 238	NI	Von: Landesgrenze NRW Nach: L 435 Zählstelle: 3820 0445 BVWP: Ortsumgehung	7.900	1.003 (12,7%)	WB 02KK
615	489	B 404	SH	Von: AS L318 Nach: Emd. L 307 Zählstelle: 1726 1116 BVWP: Ausbau	15.400	1.001 (6,5%)	VB 24KB als A 21
616	489	B 184	ST	Von: B 246 Königsborn Nach: B 1 Heyrothsberge Zählstelle: 3836 5054 BVWP: Ortsumgehung	14.100	1.001 (7,1%)	WB 02KK

Nr	Rang	Straße	BL	Infos	DTV	SV (SV%)	BVWP
617	490	B 169	SN	Von: B 169/S 255 Aue Nach: B 169/S 283 Zählstelle: 5342 1103 BVWP: Ausbau	20.000	1.000 (5,0%)	WB 24KK
618	490	B 16	BY	Von: Roding (AS Wenzenbach) Nach: Regensburg (AS Bernhardsw. B16 neu / B16) Zählstelle: 6939 9170 BVWP: Ortsumgehung	9.800	1.000 (10,2%)	VB 02KK
619	490	B 85	BY	Von: NEUBAEU O Nach: BRUCK Zählstelle: 6740 9101 BVWP: Ausbau	6.100	1.000 (16,4%)	WB 24KK
620	491	B 84	TH	Von: B 62 Vacha Nach: B 62 Dorndorf Zählstelle: 5126 6205 BVWP: Ortsumgehung	9.700	999 (10,3%)	WB 02KK
621	492	B 101	SN	Von: B 101/S 255 Aue Nach: B 101/S 270 Zählstelle: 5442 4216 BVWP: Ortsumgehung	17.500	998 (5,7%)	VB 02KK
622	492	B 97	BB	Von: Spremberg, B 156 Nach: Groß Oßnig, L 472 Zählstelle: 4352 3622 BVWP: Ortsumgehung	9.500	998 (10,5%)	VB 02KK
623	493	B 54	NW	Von: L 723 Nach: BAG Zählstelle: 5214 2201 BVWP: Ortsumgehung	8.100	996 (12,3%)	VB 04KB
624	494	B 73	NI	Von: B 74 Nach: L 113 Zählstelle: 2422 0425 BVWP: Ausbau	14.200	994 (7,0%)	WB* 24KK
625	494	B 96	BB	Von: Zossen, B 246n Trebbin Nach: AS Rangsdorf, A 10 Zählstelle: 3746 2050 BVWP: Ortsumgehung	14.200	994 (7,0%)	WB 02KK
626	494	B 55	NW	Von: B 55 Nach: L 715 Zählstelle: 4814 2302 BVWP: Ortsumgehung	14.000	994 (7,1%)	WB 02KK
627	495	B 19	TH	Von: Nähe Untermaßfeld Nach: L 2621 Zählstelle: 5428 4466 BVWP: Neubau	7.700	993 (12,9%)	VB 02KK

Nr	Rang	Straße	BL	Infos	DTV	SV (SV%)	BVWP
628	496	B 61	NW	Von: KP B 61 / K 8 Nach: KP B 61 / K 29 (Bad Oeynhausen) Zählstelle: 3718 2207 BVWP: Ortsumgehung	13.400	992 (7,4%)	VB 02KK als B 61n
629	497	B 50	RP	Von: AS Ri. Wittlich-Mitte (A 1) Nach: K 57 Ri. St. Paul Zählstelle: 6007 0031 BVWP: Ortsumgehung	18.000	990 (5,5%)	VB 04KK
630	498	B 54	HE	Von: Emd. L 3046 Dorchheim Nach: OA Langendernbach Zählstelle: 5414 0101 BVWP: Ortsumgehung	10.200	989 (9,7%)	WB 02KK
631	499	B 10	BW	Von: Geislingen Nach: Luizhausen Zählstelle: 7425 1100 BVWP: Ortsumgehung	12.200	988 (8,1%)	WB 02KK
632	499	B 27	BW	Von: B27/L1100 bei Offenau Nach: B27/L528 Gundelsheim Zählstelle: 6720 1100 BVWP: Ortsumgehung	11.900	988 (8,3%)	WB* 02KK
633	500	B 70	NW	Von: K 15 Nach: K 24 Zählstelle: 4007 2401 BVWP: Ortsumgehung	10.500	987 (9,4%)	WB 02KK
634	501	B 290	BW	Von: Abz. K 2847 von B 290 Unterhalb Nach: Beginn K 2801 an B 290 bei Marbach Zählstelle: 6424 1101 BVWP: Ortsumgehung	13.500	986 (7,3%)	WB 02KK
635	501	B 192	MV	Von: OA Waren Nach: Knotenpunkt B 194 Zählstelle: 2442 1720 BVWP: Ortsumgehung	10.600	986 (9,3%)	VB 02KK
636	501	B 8	BY	Von: Osterhofen Nach: Vilshofen L2119 Zählstelle: 7344 9110 BVWP: Ortsumgehung	7.200	986 (13,7%)	WB 02KK
637	502	B 87	SN	Von: B 87/ K 7422 Nach: A 14 AS Leipzig-Nordost (25) Zählstelle: 4640 1102 BVWP: Ortsumgehung	19.700	985 (5,0%)	VB 04KK
638	502	B 88	TH	Von: L 2309/K 1680 V Nach: L 1062 Zählstelle: 5135 4471 BVWP: Ortsumgehung	14.700	985 (6,7%)	VB 02KK

Nr	Rang	Straße	BL	Infos	DTV	SV (SV%)	BVWP
639	503	B 2	BY	Von: W Mering Emd. St 2380 Nach: N Mering Emd. St 2052 Zählstelle: 7731 9102 BVWP: Ausbau	16.400	984 (6,0%)	WB 24KK
640	503	B 8	RP	Von: K 23 Nach: L 277 Zählstelle: 5211 0004 BVWP: Ortsumgehung	10.700	984 (9,2%)	WB 02KK
641	503	B 299	BY	Von: BAB Zubrgr. B 299 Nach: AS Neumarkt/OPf. (A 3) Zählstelle: 6634 9152 BVWP: Ortsumgehung	10.700	984 (9,2%)	VB 02KK
642	504	B 304	BY	Von: Matzing Nach: Traunstein-Nord Zählstelle: 8041 9137 BVWP: Ortsumgehung	10.900	981 (9,0%)	VB 02KK
643	505	B 304	BY	Von: Kirchseon O Nach: AS L2089(Ebersberg W) Zählstelle: 7937 9102 BVWP: Ortsumgehung	16.900	980 (5,8%)	WB 02KK
644	505	B 167	BB	Von: Neuruppin, L 16 Nach: AS Neuruppin, A 24 Zählstelle: 3042 2020 BVWP: Ortsumgehung	12.900	980 (7,6%)	VB 02KK
645	505	B 181	ST	Von: AS Leipzig-West (A 9) Nach: L 185, Günthersdorf Zählstelle: 4639 3098 BVWP: Ortsumgehung	11.400	980 (8,6%)	VB 02KK
646	506	B 104	SH	Von: Schlutup K 16 (Westen) Nach: Landesgrenze MV (Osten) Zählstelle: 2130 0201 BVWP: Ortsumgehung	8.500	978 (11,5%)	VB 02KK
647	507	B 83	HE	Von: Abzweig B 27 Nach: Abzweig L 3208 (OD Rotenburg) Zählstelle: 5024 6493 BVWP: Ortsumgehung	14.800	977 (6,6%)	VB 02KK
648	507	B 105	MV	Von: Knoten L 221 Rövershagen Nach: Knoten L 21 Altheide Zählstelle: 1839 0051 BVWP: Ortsumgehung	14.800	977 (6,6%)	WB 02KK
649	507	B 518	BW	Von: B518/L155 Wehr Nach: B518/B317/K6353 Schopfheim Zählstelle: 8313 1101 BVWP: Ortsumgehung	9.300	977 (10,5%)	VB 02KK

Nr	Rang	Straße	BL	Infos	DTV	SV (SV%)	BVWP
650	507	B 214	NI	Von: L 74 Nach: B 68neu Bersenbrück Zählstelle: 3413 0436 BVWP: Ortsumgehung	7.400	977 (13,2%)	WB 02KK
651	508	B 39	BW	Von: B39/K2113 Weinsberg Nach: B39/B39A bei Ellhofen Zählstelle: 6821 1106 BVWP: Ortsumgehung	19.900	975 (4,9%)	WB 02KK
652	508	B 7	NW	Von: B 252, Ossendorf Nach: K 11, Warburg Zählstelle: 4520 5331 BVWP: Ortsumgehung	13.000	975 (7,5%)	WB 02KK
653	508	B 62	HE	Von: OD Heimbaldshausen Nach: OD Philippsthal Zählstelle: 5125 0202 BVWP: Ortsumgehung	10.600	975 (9,2%)	WB 02KK
654	509	B 96	BB	Von: Mahlow, B 96a Nach: Landesgrenze Berlin Zählstelle: 3646 2050 BVWP: Ausbau	17.400	974 (5,6%)	VB 24KK
655	510	B 247	TH	Von: L 2102 Nach: L 2100 Zählstelle: 4829 0037 BVWP: Ortsumgehung	11.700	971 (8,3%)	VB 02KK WB 24KK
656	511	B 192	MV	Von: Knotenpunkt L 24 Nach: Knotenpunkt L 205 Zählstelle: 2541 0043 BVWP: Ortsumgehung	9.900	970 (9,8%)	VB 02KK
657	512	B 75	NI	Von: Buchholz i. d. N. (K 82) Nach: Dibbersen (K 13) Zählstelle: 2625 0448 BVWP: Ortsumgehung	12.900	968 (7,5%)	VB 04KK
658	512	B 311	BW	Von: B311/L456 Krauchenwies Nach: B311/L268 Mengen Zählstelle: 7921 1102 BVWP: Ortsumgehung	8.200	968 (11,8%)	WB 02KK
659	513	B 62	NW	Von: B 62-BAB Zubringer Nach: B 62-Eintracht Zählstelle: 5114 5332 BVWP: Ortsumgehung	15.600	967 (6,2%)	VB 02KK
660	514	B 254	HE	Von: AS L 3141 (Grossenlüder-West) Nach: AS L 3142 (Landenhsn.-Vogelsbergkrs.) Zählstelle: 5423 0103 BVWP: Ortsumgehung	8.700	966 (11,1%)	WB 02KK

Nr	Rang	Straße	BL	Infos	DTV	SV (SV%)	BVWP
661	515	B 255	RP	Von: Emd. L 304 Nach: Emd. K 8 Hinterkirchen Zählstelle: 5413 0066 BVWP: Ortsumgehung	9.100	965 (10,6%)	VB 02KK
662	516	B 236	NW	Von: B 55 Grevenbrück Nach: L 880 Zählstelle: 4814 2305 BVWP: Ortsumgehung	11.600	963 (8,3%)	VB 02KK
663	517	B 472	BY	Von: Emd. St 2072, Bad Toelz Flintkasern Nach: Emd. B13 O, Bad Toelz Zählstelle: 8235 9197 BVWP: Angebliche Ortsumgehung Laut Satellitenkarte (Stand 2000)! Es ist bereits eine Ortsumgehung im Zuge der B 472 von Bad Tölz vorhanden! Allerdings führt ein sehr kurzer Abschnitt der B 13 am Standrand sehr kurz durch die Stadt.	26.700	961 (3,6%)	VB 02KK
664	518	B 300	BY	Von: Emd. St 2013 Nach: Emd. St 2031 Zählstelle: 7926 9120 BVWP: Ortsumgehung	12.800	960 (7,5%)	WB 02KK
665	519	B 6	SN	Von: B 6/S 42 Nach: B 6/S 11 Zählstelle: 4642 1102 BVWP: Ortsumgehung	4.300	959 (22,3%)	WB 02KK
666	520	B 62	HE	Von: Gossfelden Nach: Göttingen Zählstelle: 5118 0428 BVWP: Ortsumgehung	6.700	958 (14,3%)	VB 02KK
667	521	B 191	MV	Von: Abzw, L 09-Parchim Nach: Abzw, L 16-Lübz Zählstelle: 2537 0181 BVWP: Ortsumgehung	10.400	957 (9,2%)	VB 02KK
668	522	B 62	RP	Von: K 101 Kirchen Nach: L 280 b. Brachbarch Zählstelle: 5113 0145 BVWP: Ortsumgehung	12.100	956 (7,9%)	VB 02KK
669	522	B 21	BY	Von: Unterjettenberg Nach: Bad Reichenhall Zählstelle: 8343 9121 BVWP: Ortsumgehung	7.300	956 (13,1%)	WB 02KK
670	523	B 525	NW	Von: L 843 Nach: A 43 AS Nottuln (4) Zählstelle: 4010 2401 BVWP: Ortsumgehung	15.400	955 (6,2%)	VB 02KK

Nr	Rang	Straße	BL	Infos	DTV	SV (SV%)	BVWP
671	523	B 19	TH	Von: KP Zwick Nach: L 1026 Zählstelle: 5228 1906 BVWP: Neubau	11.100	955 (8,6%)	VB 02KK WB 24KK
672	524	B 215	NI	Von: B 441 OD Leese Nach: K 8 Zählstelle: 3420 0459 BVWP: Ortsumgehung	6.300	951 (15,1%)	WB 02KK
673	525	B 236	NW	Von: L 648 Nach: B 234 Berghofen Zählstelle: 4511 2206 BVWP: Neubau	17.600	950 (5,4%)	VB 04KB
674	526	B 183	ST	Von: B 184 Bitterfeld, Säurekreuzung I Nach: Bitterfeld, Säurekreuzung II (NK 023) Zählstelle: 4339 2903 BVWP: Ortsumgehung	15.300	949 (6,2%)	VB 02KK
675	527	B 63	NW	Von: L673 Wickede Nach: L795 Zählstelle: 4413 2403 BVWP: Ortsumgehung	12.300	947 (7,7%)	WB 02KK
676	527	B 210	NI	Von: Emden Nach: Aurich Zählstelle: 2509 3348 BVWP: Ortsumgehung	12.300	947 (7,7%)	VB 02KK
677	528	B 299	BY	Von: St 2045 Ost Nach: Weihbüchl Zählstelle: 7439 9298 BVWP: Ausbau	12.600	945 (7,5%)	WB 24KK
678	528	B 252	NW	Von: L 763, Niesen Nach: K 43, Siddessen Zählstelle: 4320 2200 BVWP: Ortsumgehung	6.800	945 (13,9%)	WB 02KK
679	528	B 5	BB	Von: Premslin, K 7920 Nach: L 13, Ri Lenzen Zählstelle: 2836 2010 BVWP: Ortsumgehung	6.300	945 (15,0%)	VB 04KB als A 14
680	529	B 470	BY	Von: Gremsdorf/Hoechtadt Nach: Adelsdorf/Forchheim Zählstelle: 6231 9175 BVWP: Ortsumgehung	11.800	944 (8,0%)	WB 02KK
681	530	B 14	BY	Von: Ottensoos Nach: Altensittenbach Zählstelle: 6434 9149 BVWP: Ortsumgehung	17.800	943 (5,3%)	WB 02KK
682	530	B 104	MV	Von: Knoten Güstrow 50 Nach: Knoten L20 Zählstelle: 2242 0039 BVWP: Neubau	6.500	943 (14,5%)	VB 02KK

Nr	Rang	Straße	BL	Infos	DTV	SV (SV%)	BVWP
683	531	B 85	BY	Von: Cham (B85 / CHA 23 in Neubäu) Nach: Schwandorf (B85/St 2149 b.Altenstr.) Zählstelle: 6740 9140 BVWP: Ausbau	6.200	942 (15,2%)	VB 24KK
684	532	B 3	HE	Von: Emd. L 3205 Nach: Emd. L 3204 Zählstelle: 5718 0306 BVWP: Ortsumgehung Neubau mit Ortsumgehungen von Massenheim bis Friedberg (Hessen)	17.100	941 (5,5%)	VB 02KK
685	533	B 187	ST	Von: OE Wittenberg Nach: OA Coswig Zählstelle: 4140 2110 BVWP: Ortsumgehung	10.800	940 (8,7%)	VB 02KK
686	534	B 2	BY	Von: N Mering Emd. St 2052 Nach: S Kissing Zählstelle: 7731 9103 BVWP: Ortsumgehung	15.900	938 (5,9%)	VB 02KK
687	534	B 32	BW	Von: B32/L326 südl. Kofeld Nach: AS Wangen-West (A 96) Zählstelle: 8324 1105 BVWP: Ortsumgehung	14.000	938 (6,7%)	VB 02KK
688	535	B 184	ST	Von: B 184 OE Dessau Nach: B 187 Roßlau Zählstelle: 4139 2084 BVWP: Ausbau	19.500	936 (4,8%)	VB 24KK
689	535	B 2	BY	Von: N Kissing Kreisverkehr Nach: OD Augsburg Zählstelle: 7631 9105 BVWP: Ausbau	19.100	936 (4,9%)	WB 24KK
690	535	B 38	HE	Von: B 460 Nach: L 3099 Zählstelle: 6318 0402 BVWP: Ortsumgehung	15.600	936 (6,0%)	VB 02KK
691	536	B 19	BW	Von: Abz. K 2347 von B 19 Gaisbach Nach: Kreuzung L1045 -B 19 in Künzelsau Zählstelle: 6724 1102 BVWP: Ortsumgehung	17.000	935 (5,5%)	VB 02KK
692	537	B 173	BY	Von: OU Wallenfels Nach: Emd. KC20 Zählstelle: 5734 9256 BVWP: Ortsumgehung	5.300	933 (17,6%)	VB 02KK
693	538	B 50	RP	Von: Wahlholzerstr. OD Wengerohr Nach: L 53 Ri. Platten Zählstelle: 6007 0032 BVWP: Ortsumgehung	13.700	932 (6,8%)	VB 04KK

Nr	Rang	Straße	BL	Infos	DTV	SV (SV%)	BVWP
694	538	B 187	ST	Von: AS Coswig (A 9) Nach: OA Roßlau Zählstelle: 4139 3808 BVWP: Ortsumgehung	6.900	932 (13,5%)	WB 02KK
695	539	B 58	NW	Von: B 224 b. Dorsten Nach: L 608 Wulfen Zählstelle: 4207 2377 BVWP: Ortsumgehung	10.700	931 (8,7%)	WB* 02KK
696	539	B 247	NI	Von: Ortsmitte Duderstadt Nach: LandesgrenzeTH/NI Zählstelle: 4427 0480 BVWP: Ortsumgehung	9.800	931 (9,5%)	VB 02KK
697	540	B 9	RP	Von: Bad Breisig Nach: Brohl Zählstelle: 5509 0005 BVWP: Ausbau	16.900	930 (5,5%)	WB 24KK
698	540	B 470	BY	Von: Emd. B8 östl. (Kreisverkehr) Nach: Emd. NEA15 Zählstelle: 6429 9107 BVWP: Ortsumgehung	11.200	930 (8,3%)	VB 02KK
699	540	B 189	BB	Von: OE Perleberg Nach: B 5n Karstädt Zählstelle: 2837 2070 BVWP: Ortsumgehung	6.000	930 (15,5%)	VB 02KK
700	541	B 51	RP	Von: K 134 Konz, Kreisel Nach: Konz, Möbel Martin Zählstelle: 6205 0555 BVWP: Neubau	17.500	928 (5,3%)	WB 02KK
701	541	B 254	HE	Von: Angersbach Nach: Lauterbach Zählstelle: 5322 0307 BVWP: Ortsumgehung	11.900	928 (7,8%)	VB 02KK
702	541	B 105	MV	Von: KP B 194 OU Stralsund Nach: KP B 96 OU Stralsund Zählstelle: 1744 0267 BVWP: Ortsumgehung	11.600	928 (8,0%)	VB 02KK
703	542	B 241	NI	Von: OE Northeim-Ost Nach: Emd., B247 Katlenburg Zählstelle: 4326 3344 BVWP: Ortsumgehung	12.200	927 (7,6%)	WB 02KK
704	542	B 304	BY	Von: AS K20(Steinhoeehring O) Nach: AS K20 Zählstelle: 7938 9300 BVWP: Ortsumgehung	11.300	927 (8,2%)	WB 02KK

Nr	Rang	Straße	BL	Infos	DTV	SV (SV%)	BVWP
705	543	B 266	RP	Von: Bad Bodendorf Nach: Sinzig Zählstelle: 5409 0100 BVWP: Ortsumgehung	16.800	924 (5,5%)	WB 04KK
706	544	B 38	HE	Von: K 25 Nach: B 47/K 207 Zählstelle: 6318 0401 BVWP: Ortsumgehung	13.000	923 (7,1%)	VB 02KK
707	545	B 249	HE	Von: Grebendorfer Hüttchen Nach: OD Frieda Zählstelle: 4826 0146 BVWP: Ortsumgehung	9.600	922 (9,6%)	VB 02KK
708	546	B 59	NW	Von: Pulheim-Geyen Nach: AS Köln-Bocklemünd Zählstelle: 5006 1334 BVWP: Ortsumgehung	16.700	919 (5,5%)	VB 02KK
709	547	B 59	NW	Von: Pulheim Nach: AS Köln-Bocklemünd (A 1) Zählstelle: 5006 2211 BVWP: Ortsumgehung	16.400	918 (5,6%)	VB 02KK
710	547	B 49	HE	Von: Oppenrod Nach: Reiskirchen Zählstelle: 5418 0502 BVWP: Ortsumgehung	16.100	918 (5,7%)	VB 02KK
711	547	B 36	BW	Von: B36/L602 Hochstetten Nach: B35/B36 Graben-Neudorf Zählstelle: 6816 1107 BVWP: Ortsumgehung	15.300	918 (6,0%)	VB 02KK
712	547	B 87	BB	Von: AS Lübben, A 13 Nach: Luckau, L 52 Zählstelle: 4148 2003 BVWP: Ortsumgehung	6.900	918 (13,3%)	VB 02KK
713	548	B 74	NI	Von: K 17 Nach: L 151 Zählstelle: 2818 0418 BVWP: Ortsumgehung OU Ritterhude, nördlich Bremen	19.100	917 (4,8%)	WB 02KK
714	549	B 66	NW	Von: K3 Kreis Lippe Nach: K11 Kreis Lippe Zählstelle: 4018 2309 BVWP: Ortsumgehung	15.800	916 (5,8%)	VB 02KK
715	549	B 221	NW	Von: L 372 Brüggen Nach: L 37 Zählstelle: 4703 5432 BVWP: Ortsumgehung	11.900	916 (7,7%)	WB 02KK

Nr	Rang	Straße	BL	Infos	DTV	SV (SV%)	BVWP
716	549	B 63	NW	Von: L795 Nach: AS Wickede (445) Zählstelle: 4413 2429 BVWP: Ortsumgehung	8.400	916 (10,9%)	WB 02KK
717	550	B 50	RP	Von: L 158 Nach: K 106 Zählstelle: 6108 0038 BVWP: Neubau	5.900	915 (15,5%)	WB 04KK
718	551	B 2	BY	Von: Puchheim-Ort (München) Nach: AS L2069 (Fürstenfeldbruck) Zählstelle: 7834 9102 BVWP: Ortsumgehung	23.400	913 (3,9%)	VB 02KK
719	551	B 294	BW	Von: AS Pforzheim-Nord (A 8) Nach: B294/L611 Neulingen-Bauschlott-Mitte Zählstelle: 7018 1106 BVWP: Ortsumgehung	17.900	913 (5,1%)	VB 02KK
720	551	B 67	NW	Von: K 1 Nach: K 3 Zählstelle: 4106 2252 BVWP: Neubau	11.000	913 (8,3%)	VB 02KK
721	552	B 210	NI	Von: Jever Nach: Wilhelmshaven Zählstelle: 2413 0438 BVWP: Ortsumgehung	19.000	912 (4,8%)	VB 04KK
722	552	B 1	ST	Von: AS Burg-Zentrum (A 2) Nach: B 1 / OA Burg Zählstelle: 3736 5012 BVWP: Ortsumgehung	15.200	912 (6,0%)	VB 02KK
723	552	B 189	ST	Von: 2. L 30 Nach: B 188n Stendal Zählstelle: 3437 6032 BVWP: Ortsumgehung	9.700	912 (9,4%)	VB 04KB als A 14
724	552	B 4	TH	Von: Brünn Nach: Brattendorf Zählstelle: 5531 000 BVWP: Ortsumgehung	9.500	912 (9,6%)	VB 04KB als A 73
725	552	B 104	MV	Von: OE Gadebusch Nach: Lützow L 05 Zählstelle: 2332 0057 BVWP: Ortsumgehung	9.500	912 (9,6%)	WB 02KK
726	553	B 266	NW	Von: Mechernich Nach: Wallenthal Zählstelle: 5405 2201 BVWP: Ortsumgehung	13.000	910 (7,0%)	VB 02KK

Nr	Rang	Straße	BL	Infos	DTV	SV (SV%)	BVWP
727	554	B 54	RP	Von: OD Rennerod, Röttger Nach: OD Waldmühlen Zählstelle: 5414 0052 BVWP: Ortsumgehung	12.800	909 (7,1%)	VB 02KK
728	554	B 413	RP	Von: L 267 Nach: Marienrachdorf Zählstelle: 5412 0090 BVWP: Ortsumgehung	7.900	909 (11,5%)	WB 02KK
729	555	B 303	BY	Von: GVS / Makredwitz Niederwerrn Nach: OD Schweinfurt Zählstelle: 5927 9113 BVWP: Neubau	27.500	908 (3,3%)	WB 02KK
730	555	B 92	SN	Von: A 72 AS Plauen-Süd (6) Nach: B 92/K 6637 Zählstelle: 5538 1103 BVWP: Ausbau	12.100	908 (7,5%)	VB 24KK
731	555	B 87	BB	Von: B 96 Nach: Luckau, B 102 Zählstelle: 4148 2012 BVWP: Ortsumgehung	5.500	908 (16,5%)	VB 02KK
732	556	B 8	NW	Von: Landesgrenze Nach: NK 5210 007 Zählstelle: 5210 2203 BVWP: Ortsumgehung	11.200	907 (8,1%)	VB 02KK
733	556	B 64	NW	Von: L 890, Brakel Nach: B 83, Höxter Zählstelle: 4221 2203 BVWP: Ortsumgehung	8.100	907 (11,2%)	VB 02KK
734	557	B 19	BW	Von: B19/L1082 OU Herbrechtingen Nach: B19/L1083 Heidenheim Ri. Giengen Zählstelle: 7327 1100 BVWP: Ortsumgehung	15.900	906 (5,7%)	VB 02KK
735	558	B 2	SN	Von: B 2/K 7411 Nach: B 2/B 107/S 11 Wellaune Zählstelle: 4441 1102 BVWP: Ortsumgehung	11.600	905 (7,8%)	VB 02KK
736	558	B 480	NW	Von: L 546 AK Wünnenberg Nach: Haaren Übergang A 44 Zählstelle: 4418 2101 BVWP: Ortsumgehung	10.900	905 (8,3%)	WB 02KK
737	558	B 290	BW	Von: B 290 / L 1040 bei Rot am See Nach: B 290 / L 1033 Rot am See Zählstelle: 6726 1101 BVWP: Ortsumgehung	10.400	905 (8,7%)	WB 02KK

Nr	Rang	Straße	BL	Infos	DTV	SV (SV%)	BVWP
738	558	B 466	BW	Von: B466/L1160 Lauterstein Nach: B 466/L 1221 Böhmenkirch Zählstelle: 7325 1100 BVWP: Ortsumgehung	8.700	905 (10,4%)	WB 02KK
739	559	B 4	TH	Von: Ratscher Nach: Schleusingen Zählstelle: 5430 0005 BVWP: Ortsumgehung	8.000	904 (11,3%)	VB 04KB als A 73
740	560	B 12	BW	Von: B12/L318 östl. Isny Nach: B12 Landesgrenze BY/BW Zählstelle: 8326 1101 BVWP: Ortsumgehung	9.700	902 (9,3%)	VB 02KK
741	560	B 215	NI	Von: Dörverden Nach: Verden Zählstelle: 3121 0460 BVWP: Ortsumgehung	9.600	902 (9,4%)	WB* 02KK
742	560	B 173	SN	Von: B 173/S 192 Nach: B 173/K 9080/S 36 Zählstelle: 4947 4231 BVWP: Ortsumgehung	9.200	902 (9,8%)	VB 02KK
743	560	B 189	ST	Von: L 35 / K 1051 / SM-Gr. Nach: L 13 / L 14 / Osterburg Zählstelle: 3236 3829 BVWP: Ortsumgehung	8.200	902 (11,0%)	VB 04KB als A 14
744	561	B 281	TH	Von: L 2367 Nach: L 2368 Zählstelle: 5335 0003 BVWP: Ortsumgehung	11.400	901 (7,9%)	VB 02KK
745	561	B 169	BB	Von: AS Ruhland (A 13) Nach: Lauchhammer, L 63 Zählstelle: 4548 2001 BVWP: Ortsumgehung	8.500	901 (10,6%)	VB 02KK
746	561	B 462	BW	Von: B462/L175 Schramberg Nach: B294/462 Schiltach Zählstelle: 7716 1100 BVWP: Ortsumgehung	7.900	901 (11,4%)	WB* 02KK
747	562	B 189	ST	Von: L 13 / L 14 / Osterburg Nach: L 9 Zählstelle: 3236 6037 BVWP: Ortsumgehung	10.700	899 (8,4%)	VB 04KB als A 14
748	562	B 229	NW	Von: L 528/Radevormwald, Dortmunder Straße Nach: L 528/Remscheider Straße Zählstelle: 4811 2292 BVWP: Ortsumgehung	10.700	899 (8,4%)	WB 02KK

Nr	Rang	Straße	BL	Infos	DTV	SV (SV%)	BVWP
749	563	B 275	HE	Von: AS Florstadt (A 45) Nach: Nider-Mockstadt Zählstelle: 5619 0673 BVWP: Ortsumgehung	12.300	898 (7,3%)	WB 02KK
750	564	B 239	NW	Von: B 65 Lübbecke Nach: L 918 Zählstelle: 3617 2219 BVWP: Ortsumgehung	13.000	897 (6,9%)	WB 02KK
751	565	B 258	NW	Von: L233 Nach: L238 Zählstelle: 5303 5250 BVWP: Ortsumgehung	17.900	895 (5,0%)	WB* 02KK
752	566	B 523	BW	Von: B523 Villingen Nach: B27/523 Schwenningen-Ost Zählstelle: 7917 1106 BVWP: Neubau	12.400	893 (7,2%)	WB* 02KK
753	567	B 45	HE	Von: K 85 Nach: L 3106 Zählstelle: 6220 0104 BVWP: Ortsumgehung Abschnitt Erbach bis Groß Umstadt	16.500	891 (5,4%)	VB 02KK
754	567	B 19	BW	Von: Kreuzung B 19 -B 290 bei Bad Mergentheim Nach: Abz. L 2251 von B 19 bei Igersh Zählstelle: 6524 1101 BVWP: Ortsumgehung	14.600	891 (6,1%)	VB 02KK
755	567	B 290	BW	Von: Emd. B 292 in B 290 in Königshofen Nach: Emd. L 511 in die B 290 bei Lauda Zählstelle: 6424 1104 BVWP: Ortsumgehung	13.700	891 (6,5%)	VB 02KK
756	567	B 253	HE	Von: A7/AS Melsungen Nach: B 83 Zählstelle: 4823 6390 BVWP: Ortsumgehung	12.200	891 (7,3%)	WB 02KK
757	567	B 414	RP	Von: Kr. L 287 Kirburg Nach: Kr. L 285 Kirburg Zählstelle: 5313 0122 BVWP: Ortsumgehung	9.900	891 (9,0%)	WB 02KK
758	567	B 6	ST	Von: B 6 / K 2362 Nach: B 6 / L 66 Zählstelle: 4233 3853 BVWP: Ortsumgehung	8.100	891 (11,0%)	VB 04KB
759	568	B 16	BY	Von: Ichenhausen Nach: OE Kleinkoetz Emd. GZ 5 Zählstelle: 7527 9124 BVWP: Ortsumgehung	10.000	890 (8,9%)	VB 02KK

Nr	Rang	Straße	BL	Infos	DTV	SV (SV%)	BVWP
760	568	B 5	BB	Von: L 13, Ri Lenzen Nach: Landesgrenze MV Zählstelle: 2735 2010 BVWP: Ortsumgehung	4.300	890 (20,7%)	VB 04KB als A 14
761	569	B 282	SN	Von: B 92/B 282 b. Jössnitz Nach: B 282/K 7871/S 316 Zählstelle: 5438 1103 BVWP: Ortsumgehung	7.400	888 (12,0%)	WB 02KK
762	570	B 289	BY	Von: Abzweig L 2191 b. Weidnitz Nach: Mainroth (BAG) Zählstelle: 5833 9100 BVWP: Ortsumgehung	7.200	886 (12,3%)	VB 02KK
763	571	B 13	BY	Von: Ansbach Nach: AS Ansbach (A 6) Zählstelle: 6729 9215 BVWP: Ausbau	16.700	885 (5,3%)	WB 24KK
764	571	B 266	RP	Von: L 80 Nach: L 82 Zählstelle: 5409 7098 BVWP: Ortsumgehung	15.800	885 (5,6%)	WB 04KK
765	571	B 19	TH	Von: Nähe Welkershausen Nach: L 2624 Zählstelle: 5428 1903 BVWP: Ortsumgehung	11.200	885 (7,9%)	VB 02KK
766	572	B 104	MV	Von: Lützow L 05 Nach: OE Schwerin Zählstelle: 2334 0093 BVWP: Ortsumgehung	13.200	884 (6,7%)	WB 02KK
767	572	B 480	NW	Von: L 742 Wiemeringhausen Nach: L 743 Olsberg Zählstelle: 4616 2203 BVWP: Ortsumgehung	9.300	884 (9,5%)	VB 02KK
768	572	B 5	BB	Von: Bückwitz, B 102 Nach: Wusterh, L 142 Zählstelle: 3140 2040 BVWP: Ortsumgehung	8.500	884 (10,4%)	VB 02KK
769	573	B 281	TH	Von: K 1520 U Nach: L 2367 Zählstelle: 5335 0001 BVWP: Ortsumgehung	9.700	883 (9,1%)	VB 02KK
770	574	B 55	NW	Von: Eslohe Nach: L 541 (Haus Wenne) Zählstelle: 4715 2200 BVWP: Ortsumgehung	10.600	880 (8,3%)	VB 02KK

Nr	Rang	Straße	BL	Infos	DTV	SV (SV%)	BVWP
771	575	B 525	NW	Von: K 58 Nach: K 46 Zählstelle: 4009 2400 BVWP: Ortsumgehung	8.700	879 (10,1%)	VB 02KK
772	575	B 243	TH	Von: B 80 Nordhausen Nach: K 40 H Zählstelle: 4530 0002 BVWP: Ortsumgehung	5.600	879 (15,7%)	VB 04KK
773	576	B 167	BB	Von: Eberswalde, L 293 Nach: AS Finowfurt, A 11 Zählstelle: 3148 2002 BVWP: Ortsumgehung	14.400	878 (6,1%)	VB 02KK
774	577	B 184	ST	Von: B 184 OE Zerbst Nach: L 51 Zählstelle: 3938 2347 BVWP: Ortsumgehung	5.800	876 (15,1%)	WB 02KK
775	578	B 420	RP	Von: B 271 Alzey Nach: L 401 Nieder Olm Zählstelle: 6114 0035 BVWP: Ortsumgehung	16.200	875 (5,4%)	WB 02KK
776	579	B 9	NW	Von: Kleve Krankenhaus Nach: Kleve Querallee-Weißes Tor Zählstelle: 4202 2208 BVWP: Ortsumgehung	17.100	872 (5,1%)	VB 02KK
777	579	B 243	TH	Von: L 2062 Nach: L 2064 Zählstelle: 4429 0009 BVWP: Ortsumgehung	5.100	872 (17,1%)	VB 02KK
778	580	B 33	BW	Von: B33/L221 Kindlebild Nach: B33 Konstanz Brücke Nord Zählstelle: 8320 1100 BVWP: Ausbau	19.800	871 (4,4%)	VB 24KK
779	581	B 206	SH	Von: Itzehoe Nach: AS Bad Bramstedt (A 7) Zählstelle: 2025 0309 BVWP: Ortsumgehung	11.600	870 (7,5%)	WB 02KK
780	581	B 19	TH	Von: OE Schwallungen Nach: K 990 M Zählstelle: 5328 1905 BVWP: Ausbau	10.000	870 (8,7%)	WB 24KK
781	582	B 19	BY	Von: AS Waltenhofen (A980) Nach: Kempten, Immenstädter-/Bahnhofstraße Zählstelle: 8227 9138 BVWP: Neubau	19.300	869 (4,5%)	VB 04KK

Nr	Rang	Straße	BL	Infos	DTV	SV (SV%)	BVWP
782	582	B 14	BW	Von: B14/523 Tuttlingen Nach: B14/L431 Spaichingen Zählstelle: 8018 1100 BVWP: Ortsumgehung	15.800	869 (5,5%)	WB* 02KK
783	582	B 2	ST	Von: B 2 / B 182 b. Lutherstadt Wittenberg Nach: B 2 / B 100 / Eutzsch Zählstelle: 4141 2006 BVWP: Ortsumgehung	10.100	869 (8,6%)	VB 02KK
784	583	B 25	BY	Von: Wilburgstetten Emd. St 2385 Nach: Fremdingen Emd. St 2214 Zählstelle: 7028 9156 BVWP: Ortsumgehung	3.400	867 (25,5%)	VB 02KK
785	584	B 169	BB	Von: Lauchhammer, L 63 Nach: Elsterwerda, B 101 Zählstelle: 4547 3635 BVWP: Ortsumgehung	7.400	866 (11,7%)	VB 02KK
786	585	B 28	BW	Von: B 28 Abzweig nach Neuhausen Nach: B 28 südl AS Dettingen Zählstelle: 7422 1103 BVWP: Neubau	14.400	864 (6,0%)	VB 04KK
787	585	B 12	BW	Von: B12/K2378 b. Gründels Nach: B12/L318 Isny Zählstelle: 8326 1100 BVWP: Ortsumgehung	10.800	864 (8,0%)	VB 02KK
788	585	B 19	BY	Von: B 26 / Werneck Nach: AS Werneck (A 70) Zählstelle: 6026 9201 BVWP: Ortsumgehung	9.000	864 (9,6%)	VB 02KK
789	586	B 432	SH	Von: L 80 Nach: L 232 Zählstelle: 2127 0510 BVWP: Ortsumgehung	12.500	863 (6,9%)	WB 02KK
790	586	B 64	NI	Von: B 64 / L 583 Lobach Nach: B 64 / L 580 Negenborn Zählstelle: 4123 0487 BVWP: Ortsumgehung	7.500	863 (11,5%)	WB 02KK
791	587	B 239	NW	Von: L 936 Detmold, Klingenbergstraße Nach: Beginn OD Lage Zählstelle: 4018 2301 BVWP: Ortsumgehung	15.100	861 (5,7%)	VB 02KK
792	587	B 62	NW	Von: K 14, westl. Nach: K 14, östl. Zählstelle: 5114 2259 BVWP: Ortsumgehung	14.600	861 (5,9%)	VB 02KK

Nr	Rang	Straße	BL	Infos	DTV	SV (SV%)	BVWP
793	588	B 94	SN	Von: AS Reichenbach (A 72) Nach: B 94/K 7811/S 282 Zählstelle: 5439 1105 BVWP: Ausbau	13.200	858 (6,5%)	VB 24KK
794	588	B 279	BY	Von: NES 16 / Wegfurt Nach: NES 22 / N Kollertshof Zählstelle: 5626 9100 BVWP: Ortsumgehung	7.800	858 (11,0%)	WB 02KK
795	589	B 388	BY	Von: AS L2331(Pretzen) Nach: AS B388 Erding Zählstelle: 7737 9104 BVWP: Neubau Neue Abfahrt FH Erding	16.800	857 (5,1%)	WB 02KK
796	590	B 188	NI	Von: L321 Nach: L290 Vorsfelde Zählstelle: 3530 0436 BVWP: Ortsumgehung Die B 188 durchfährt diesen Stadtteil von Wolfsburg.	23.100	855 (3,7%)	WB 02KK
797	591	B 304	BY	Von: St.Georgen Nach: Matzing Zählstelle: 8041 9194 BVWP: Ortsumgehung	7.300	854 (11,7%)	WB* 02KK
798	591	B 312	BW	Von: B312/L302 Ochsenhausen Nach: Berkheim Zählstelle: 7925 1101 BVWP: Ortsumgehung	7.000	854 (12,2%)	VB 02KK
799	592	B 304	BY	Von: AS L2089(Ebersberg SW) Nach: AS L2080(Ebersberg) Zählstelle: 7937 9100 BVWP: Ortsumgehung	13.100	852 (6,5%)	VB 02KK
800	593	B 517	NW	Von: L 553 Nach: B 236 Altenhundem Zählstelle: 4914 2201 BVWP: Ortsumgehung	11.500	851 (7,4%)	VB 02KK
801	593	B 525	NW	Von: K 46 Nach: L 580 Zählstelle: 4009 2401 BVWP: Ortsumgehung	11.500	851 (7,4%)	VB 02KK
802	593	B 243	TH	Von: L 2071 Nach: L 1039 Zählstelle: 4430 0003 BVWP: Ortsumgehung	6.400	851 (13,3%)	VB 02KK
803	594	B 173	SN	Von: B 173/K 6605/S 312 Nach: A 72 AS Plauen-Ost (7) Zählstelle: 5439 1101 BVWP: Ausbau	17.700	850 (4,8%)	VB 24KK

Nr	Rang	Straße	BL	Infos	DTV	SV (SV%)	BVWP
804	595	B 215	NI	Von: B 441 OD Leese Nach: B 441 OD Leese Zählstelle: 3420 0460 BVWP: Ortsumgehung	7.700	847 (11,0%)	WB 02KK
805	596	B 300	BY	Von: OD Friedberg Emd. AIC 25 Nach: AS Dasing (A8) Kreisverkehr Süd Zählstelle: 7632 9169 BVWP: Ortsumgehung	13.200	845 (6,4%)	VB 02KK
806	597	B 297	BW	Von: B 297/L 1208 B Neckartenzlingen Nach: B 297/B 312 Neckartailfingen Zählstelle: 7421 1108 BVWP: Ortsumgehung	14.300	844 (5,9%)	WB 02KK
807	597	B 168	BB	Von: Willmersdorf, L 473 Nach: Peitz, L 50 Zählstelle: 4152 2001 BVWP: Ortsumgehung	13.400	844 (6,3%)	VB 02KK
808	597	B 253	HE	Von: Breidenbach Nach: Abzw. K 108 Zählstelle: 5116 0110 BVWP: Ortsumgehung	11.100	844 (7,6%)	VB 02KK
809	597	B 98	SN	Von: B 98/K 8570 Nach: B 98/B 169 b. Zeithain Zählstelle: 4646 1100 BVWP: Ortsumgehung	7.600	844 (11,1%)	WB 02KK
810	598	B 63	NW	Von: AS Hamm (A 2) Nach: L 667 Zählstelle: 4313 2201 BVWP: Ortsumgehung	18.700	842 (4,5%)	VB 02KK
811	598	B 486	HE	Von: Offenthal L3317 Nach: Offenthal L3317 (S) Zählstelle: 6018 0918 BVWP: Ortsumgehung	18.700	842 (4,5%)	VB 02KK
812	598	B 174	SN	Von: B 101/B 174 b. Hilmersdorf Nach: B 174/S 227 Zählstelle: 5244 1105 BVWP: Ortsumgehung	16.500	842 (5,1%)	VB 02KK
813	598	B 247	TH	Von: L 2100 Nach: L 2101 Zählstelle: 4829 0038 BVWP: Ortsumgehung	10.800	842 (7,8%)	VB 02KK WB 24KK
814	598	B 189	ST	Von: L 16 Nach: L 35 / K 1051 / SM-Gr. Zählstelle: 3337 6035 BVWP: Ortsumgehung	8.500	842 (9,9%)	VB 04KB als A 14

Nr	Rang	Straße	BL	Infos	DTV	SV (SV%)	BVWP
815	598	B 215	NI	Von: B 6 OU Nienburg Nach: B 214 Nienburg, Celler Straße Zählstelle: 3321 0414 BVWP: Ortsumgehung	8.500	842 (9,9%)	WB 02KK
816	599	B 465	BW	Von: B 466/L 1211 Abzw. Grabenstetten Nach: B 465/K 1248 Owen Zählstelle: 7422 1100 BVWP: Ortsumgehung	10.500	840 (8,0%)	WB 02KK
817	600	B 7	TH	Von: K 3120 S Nach: L 1053 Zählstelle: 5033 0001 BVWP: Ausbau	14.200	838 (5,9%)	WB 24KK
818	600	B 3	NI	Von: Gr. Hehlen Nach: Celle Zählstelle: 3326 0403 BVWP: Ortsumgehung	13.300	838 (6,3%)	VB 02KK
819	600	B 312	BW	Von: B 312 nördl Honau Nach: B 312/ B 313 Abzweig Großengstingen Zählstelle: 7521 1103 BVWP: Ortsumgehung	8.300	838 (10,1%)	WB 02KK
820	601	B 41	SL	Von: B41/B420, Ottweiler Nach: B41/L141, Ottweiler Zählstelle: 6508 0255 BVWP: Ortsumgehung	18.200	837 (4,6%)	VB 02KK
821	601	B 1	NW	Von: AS Werl-Zentrum (A 445) Nach: OD Werl Zählstelle: 4413 2401 BVWP: Ortsumgehung	15.500	837 (5,4%)	VB 02KK
822	601	B 51	NW	Von: B 64 Nach: L 588 Zählstelle: 4012 5329 BVWP: Ausbau	9.400	837 (8,9%)	VB 24KB
823	602	B 67	NW	Von: AS Goch (A 57) Nach: L 77 Zählstelle: 4303 2202 BVWP: Neubau	13.700	836 (6,1%)	VB 02KB
824	602	B 4	BY	Von: AS Coburg COs 27 Nach: AS Coburg A 73 Zählstelle: 5731 9116 BVWP: Ortsumgehung	7.600	836 (11,0%)	VB 04KK
825	602	B 71	NI	Von: Zeven Nach: Rotenburg Zählstelle: 2721 0417 BVWP: Ortsumgehung	7.600	836 (11,0%)	WB 02KK

Nr	Rang	Straße	BL	Infos	DTV	SV (SV%)	BVWP
826	603	B 59	NW	Von: K 31 Nach: AS Grevenbroich-Süd Zählstelle: 4905 2202 BVWP: Ortsumgehung	9.600	835 (8,7%)	WB 02KK
827	604	B 289	BY	Von: BAG Nach: AS KR. KU 6 (MAINLEUS-WEST) Zählstelle: 5834 9170 BVWP: Ortsumgehung	8.600	834 (9,7%)	VB 02KK
828	605	B 101	BB	Von: Thyrow, L 795 Nach: B 101 N Zählstelle: 3745 2050 BVWP: Ortsumgehung	9.800	833 (8,5%)	VB 04KB
829	606	B 265	NW	Von: AS Klettenberg Nach: Kendenich Zählstelle: 5107 2203 BVWP: Ausbau	15.700	832 (5,3%)	VB 24KK
830	606	B 84	HE	Von: AS B 27/L 3176 (Hünfeld-Süd) Nach: AS L 3176 (Hünfelder Kreisel) Zählstelle: 5324 0502 BVWP: Ortsumgehung	14.100	832 (5,9%)	VB 02KK
831	606	B 248	NI	Von: AS Braunschweig-Ost (A 2) Nach: L635 Zählstelle: 3629 0460 BVWP: Ortsumgehung	13.000	832 (6,4%)	VB 02KK
832	606	B 184	ST	Von: OE Gommern Nach: B 246 Königsborn Zählstelle: 3836 5053 BVWP: Ortsumgehung	9.900	832 (8,4%)	VB 02KK
833	606	B 87	BB	Von: Luckau, B 102 Nach: Luckau, B 96n Zählstelle: 4148 2013 BVWP: Ortsumgehung	5.900	832 (14,1%)	VB 02KK
834	606	B 98	SN	Von: B 97/B 98 Laußnitz Nach: A 13 AS Thiendorf (20) Zählstelle: 4749 1100 BVWP: Ortsumgehung	3.600	832 (23,1%)	VB 02KK
835	607	B 16	BY	Von: OE Marktoberdorf Nach: B 12, AS Altdorf Zählstelle: 8229 9124 BVWP: Ortsumgehung	13.400	831 (6,2%)	VB 02KK
836	607	B 218	NI	Von: B 214 Schwangstorf Nach: L 70 Zählstelle: 3512 0445 BVWP: Ortsumgehung	5.100	831 (16,3%)	WB 02KK

Nr	Rang	Straße	BL	Infos	DTV	SV (SV%)	BVWP
837	608	B 6	ST	Von: B 6 / L 168 / Gröbers Nach: B 6 / L 167 Zählstelle: 4538 3828 BVWP: Ortsumgehung	10.000	830 (8,3%)	VB 02KB
838	609	B 269	RP	Von: K 5 Nach: L 167 Birkenfeld Zählstelle: 6308 0070 BVWP: Ortsumgehung	5.800	829 (14,3%)	WB 02KK
839	610	B 6	ST	Von: B 6 / L 151 / Alsleben Nach: B 6 / L 74 Zählstelle: 4236 1319 BVWP: Ortsumgehung	6.900	828 (12,0%)	VB 04KB
840	610	B 104	MV	Von: Knoten L273 Stavenhagen Nach: Knoten L27 Weitin Zählstelle: 2344 1724 BVWP: Ortsumgehung	6.000	828 (13,8%)	WB 02KK
841	611	B 294	BW	Von: B294/L 173/K5109 Gutach Nach: B294/L101 Elzach (West) Zählstelle: 7814 1101 BVWP: Ortsumgehung	14.500	827 (5,7%)	VB 02KK
842	612	B 85	BY	Von: Emd. ST 2189 (N ALTENPLOS) Nach: Emd. KR. BT 14 (OD HEINERSREUTH) Zählstelle: 6035 9125 BVWP: Ortsumgehung	15.000	825 (5,5%)	WB* 02KK
843	612	B 96	BB	Von: Löwenberg, B 167 n, Liebenw Nach: Gransee, L 22 n, Zehdenick Zählstelle: 3044 2050 BVWP: Ortsumgehung	8.500	825 (9,7%)	VB 02KK
844	613	B 14	BW	Von: B14/L1046 bei Michelfeld Nach: B14/B19 Schwäb. Hall Zählstelle: 6824 1100 BVWP: Ortsumgehung	14.200	824 (5,8%)	WB 02KK
845	613	B 185	ST	Von: B 187a Porst Nach: K 2084 OA Köthen Zählstelle: 4237 1390 BVWP: Ortsumgehung	10.700	824 (7,7%)	WB 02KK
846	613	B 97	SN	Von: B 97/K 9202/S 92 Nach: B 97/S 198 Zählstelle: 4650 1101 BVWP: Ortsumgehung	7.700	824 (10,7%)	WB* 02KK
847	613	B 1	NI	Von: B 1 / Landesgrenze Nach: B 1 / L 432 Groß Berkel Zählstelle: 3921 0401 BVWP: Ortsumgehung	7.100	824 (11,6%)	VB 02KK

Nr	Rang	Straße	BL	Infos	DTV	SV (SV%)	BVWP
848	613	B 236	NW	Von: Hallenberg Nach: Züschen Zählstelle: 4817 2400 BVWP: Ortsumgehung	6.700	824 (12,3%)	WB 02KK
849	614	B 3	HE	Von: Massenheim Nach: Emd. L 3205 Zählstelle: 5718 0394 BVWP: Ortsumgehung Neubau mit Ortsumgehungen von Massenheim bis Friedberg (Hessen)	16.800	823 (4,9%)	VB 02KK
850	614	B 6	ST	Von: L 240 / Westerhausen Nach: OA Blankenburg Zählstelle: 4231 4001 BVWP: Ortsumgehung	9.800	823 (8,4%)	VB 04KB
851	615	B 299	BY	Von: Lengloh Nach: Trostberg Zählstelle: 7941 9186 BVWP: Ortsumgehung	8.300	822 (9,9%)	WB 02KK
852	616	B 3	HE	Von: Butzbach Nach: Pohl-Göns Zählstelle: 5517 6660 BVWP: Neubau	15.200	821 (5,4%)	WB 02KK
853	616	B 304	BY	Von: AS L2080(Steinhoering W) Nach: AS K20(Steinhoering) Zählstelle: 7938 9301 BVWP: Ortsumgehung	11.100	821 (7,4%)	WB 02KK
854	617	B 299	BY	Von: Landshut Nach: Neumarkt (NM 12 in Mühlhausen) Zählstelle: 6734 9146 BVWP: Ortsumgehung	9.200	819 (8,9%)	VB 02KK
855	617	B 253	HE	Von: Emd. K 7 Nach: Emd. K 6 Zählstelle: 5116 0709 BVWP: Ortsumgehung	6.500	819 (12,6%)	WB 02KK
856	618	B 533	BY	Von: AS Hengersberg (A 3) Nach: Schwarzach Zählstelle: 7244 9100 BVWP: Ortsumgehung	9.300	818 (8,8%)	VB 02KK
857	618	B 183	ST	Von: SBA-Gr. Wittenberg Nach: L 142 / K 2071 Zählstelle: 4338 1371 BVWP: Ortsumgehung	7.300	818 (11,2%)	WB 02KK
858	619	B 282	SN	Von: B 282/S 318 Nach: B 282 Landesgrenze Thüringen Zählstelle: 5437 1101 BVWP: Ortsumgehung	4.200	815 (19,4%)	WB 02KK

Nr	Rang	Straße	BL	Infos	DTV	SV (SV%)	BVWP
859	620	B 327	RP	Von: K 35 Gödenroth Nach: L 205 Roth Zählstelle: 5910 0092 BVWP: Ortsumgehung	11.000	814 (7,4%)	VB 02KK
860	620	B 442	NI	Von: B 217 Hachmühlen Nach: L 421 Bad Münder Zählstelle: 3822 0481 BVWP: Ortsumgehung	11.000	814 (7,4%)	WB 02KK
861	620	B 64	NI	Von: B 3 Nach: K 527 Zählstelle: 4125 0410 BVWP: Ortsumgehung	3.600	814 (22,6%)	WB 02KK
862	621	B 45	HE	Von: L 3414 Nach: L 3318 Zählstelle: 6219 0106 BVWP: Ortsumgehung Abschnitt Erbach bis Groß Umstadt	16.600	813 (4,9%)	VB 02KK
863	621	B 236	NW	Von: Kreisgrenze bei Bromskirchen Nach: L 717 OD Hallenberg Zählstelle: 4817 2413 BVWP: Ortsumgehung	9.800	813 (8,3%)	WB 02KK
864	621	B 64	NI	Von: Bad Gandersheim-West Nach: AS B64/B445/K641 Bad Gandersheim-Süd Zählstelle: 4126 0966 BVWP: Ortsumgehung	4.700	813 (17,3%)	WB 02KK
865	622	B 9	NW	Von: Kleve Krankenhaus Nach: L 362 Uedem Zählstelle: 4202 2219 BVWP: Ortsumgehung	23.200	812 (3,5%)	VB 02KK
866	623	B 54	HE	Von: OA Langendernbach Nach: Landesgrenze Zählstelle: 5414 0120 BVWP: Ortsumgehung	7.500	810 (10,8%)	WB 02KK
867	624	B 39	BW	Von: B39/L1102 Ellhofen Nach: B39/L1035 Willsbach Zählstelle: 6822 1100 BVWP: Ortsumgehung	14.700	809 (5,5%)	VB 02KK
868	624	B 174	SN	Von: B 171/B 174 Marienberg Nach: B 174/K 8131 Zählstelle: 5344 1106 BVWP: Ortsumgehung	14.700	809 (5,5%)	VB 02KK
869	624	B 229	NW	Von: BA Grenze Nach: L 528/Radevormwald, Dortmunder Straße Zählstelle: 4810 2250 BVWP: Ortsumgehung	9.300	809 (8,7%)	WB 02KK

Nr	Rang	Straße	BL	Infos	DTV	SV (SV%)	BVWP
870	625	B 96	MV	Von: OA Neustrelitz (Kn. Nord) Nach: Kn. MST 19 (Tollenseheim) Zählstelle: 2644 1727 BVWP: Ausbau	9.400	808 (8,6%)	VB 24KK
871	625	B 311	BW	Von: AS Geisingen (A 81) Nach: OD Grenze Tuttlingen Zählstelle: 8018 1101 BVWP: Ortsumgehung	9.400	808 (8,6%)	WB 02KK
872	626	B 269	SL	Von: B10/B269, Neububach Nach: B269/L334, Lebach Zählstelle: 6507 0080 BVWP: Ortsumgehung	13.000	806 (6,2%)	VB 02KK
873	627	B 2	BY	Von: W Mering Emd. AIC 12 Nach: W Mering Emd. St 2380 Zählstelle: 7731 9100 BVWP: Ausbau	11.500	805 (7,0%)	WB 24KK
874	627	B 191	NI	Von: Dannenberg/Elbe (L 256) Nach: Quickborn (K 10) Zählstelle: 2833 0456 BVWP: Ortsumgehung	6.100	805 (13,2%)	WB 02KK
875	628	B 96	BB	Von: Dannenwalde Nach: Fürstenberg, L15n, Rheinsberg Zählstelle: 2844 2050 BVWP: Ortsumgehung	6.000	804 (13,4%)	VB 02KK
876	629	B 217	NI	Von: Weetzen Nach: Ronnenberg Zählstelle: 3623 3330 BVWP: Ortsumgehung	19.100	802 (4,2%)	VB 04KK
877	629	B 264	NW	Von: L11 Nach: L241 Zählstelle: 5103 2203 BVWP: Ortsumgehung	13.600	802 (5,9%)	VB 02KK
878	630	B 466	BW	Von: B466/L1163 Abzw. Steinheim Nach: B466 Heidenheim Zählstelle: 7326 1103 BVWP: Ortsumgehung	15.700	801 (5,1%)	WB 02KK
879	630	B 312	BW	Von: B312/K7503 Ringschnait Nach: B312/L265 Ochsenhausen Zählstelle: 7925 1102 BVWP: Ortsumgehung	9.100	801 (8,8%)	VB 02KK
880	631	B 101	BB	Von: Elsterwerda, B 169 Nach: Bad Liebenwerda, B 183 Zählstelle: 4446 2002 BVWP: Ortsumgehung	8.000	800 (10,0%)	VB 02KK

Nr	Rang	Straße	BL	Infos	DTV	SV (SV%)	BVWP
881	631	B 304	BY	Von: Frabertsham Nach: Obing Zählstelle: 7940 9133 BVWP: Ortsumgehung	6.300	800 (12,7%)	WB 02KK
882	632	B 236	NW	Von: AS Schürufer Str. Nach: AS Am Remberg Zählstelle: 4511 2101 BVWP: Neubau	22.200	799 (3,6%)	VB 04KB
883	632	B 4	TH	Von: Greußen Nach: Kirchengel Zählstelle: 4731 0102 BVWP: Ortsumgehung	7.200	799 (11,1%)	VB 02KK
884	632	B 279	BY	Von: L 2284 / Ermershausen Nach: L 2284 / Maroldsweisach Zählstelle: 5729 9101 BVWP: Ortsumgehung	4.900	799 (16,3%)	WB* 02KK
885	633	B 32	BW	Von: B32 Ravensburg Nach: B32/L326 südl. Kofeld Zählstelle: 8223 1122 BVWP: Ortsumgehung	11.400	798 (7,0%)	WB 02KK
886	633	B 169	BB	Von: AS Cottbus-West, A 15 Nach: Drebkau, L 52 Zählstelle: 4351 3653 BVWP: Ortsumgehung	10.100	798 (7,9%)	VB 02KK
887	633	B 1	NI	Von: B 1 / L 425 Nach: Hemmendorf B 1 / K 7 Zählstelle: 3923 0406 BVWP: Neubau	9.500	798 (8,4%)	WB 02KK
888	634	B 212	NI	Von: K344 Nach: L860 Zählstelle: 2516 0427 BVWP: Ortsumgehung	15.000	795 (5,3%)	WB 02KK
889	634	B 81	ST	Von: B 81 / OE Halberstadt Nach: B 81 / B 245 nördl. Halberstadt Zählstelle: 4032 4058 BVWP: Ortsumgehung	13.700	795 (5,8%)	WB 02KK
890	634	B 64	NI	Von: L 489 Dannhausen Nach: Bad Gandersheim-Ost (Kellermann) Zählstelle: 4126 0413 BVWP: Ortsumgehung	8.200	795 (9,7%)	WB 02KK
891	634	B 175	SN	Von: B 169/B 175 Döbeln Nach: B 175/B 176 b. Hartha Zählstelle: 4843 1102 BVWP: Ortsumgehung	8.200	795 (9,7%)	VB 02KK

Nr	Rang	Straße	BL	Infos	DTV	SV (SV%)	BVWP
892	635	B 70	NW	Von: K 20 Nach: B 474 Ahaus Zählstelle: 3907 2403 BVWP: Ortsumgehung	13.900	792 (5,7%)	WB 02KK
893	635	B 62	NW	Von: B62/B62n Siegen Eisenfelder Straße Nach: Zählstelle: 5114 2152 BVWP: Ortsumgehung	12.000	792 (6,6%)	VB 02KK
894	635	B 248	NI	Von: Lüchow (L 261) Nach: Plate (B 493) Zählstelle: 3032 0482 BVWP: Ortsumgehung	10.700	792 (7,4%)	VB 02KK
895	635	B 414	RP	Von: Kr. L 285 Kirburg Nach: Emd. K 31 Lautzenbrücken Zählstelle: 5313 0123 BVWP: Ortsumgehung	9.000	792 (8,8%)	WB 02KK
896	635	B 93	TH	Von: Lamdesgremue Sachsen Nach: L 1354 Zählstelle: 5140 0001 BVWP: Ortsumgehung	8.900	792 (8,9%)	VB 02KK
897	635	B 64	NI	Von: Bad Gandersheim-West (Kläranlage) Nach: K 651 Zählstelle: 4125 0412 BVWP: Ortsumgehung	8.000	792 (9,9%)	WB 02KK
898	636	B 13	BY	Von: AS Ansbach (A 6) Nach: Merkendorf Zählstelle: 6730 9216 BVWP: Ortsumgehung	8.600	791 (9,2%)	VB 02KK
899	637	B 436	NI	Von: Friedeburg Nach: Horsten Zählstelle: 2513 3312 BVWP: Ortsumgehung	9.400	790 (8,4%)	WB 02KK
900	638	B 2	BY	Von: Neugermering Nach: Puchheim-Ort Zählstelle: 7834 9110 BVWP: Ortsumgehung	21.900	788 (3,6%)	VB 02KK
901	638	B 388	BY	Von: AS L2580 Nach: AS L 2082(Bergham) Zählstelle: 7737 9101 BVWP: Ortsumgehung	11.100	788 (7,1%)	WB 02KK
902	638	B 101	BB	Von: Trebbin, B 246n, Zossen Nach: Thyrow, L 795 Zählstelle: 3745 2060 BVWP: Ortsumgehung	10.800	788 (7,3%)	VB 04KB

Nr	Rang	Straße	BL	Infos	DTV	SV (SV%)	BVWP
903	638	B 96	MV	Von: OA Neubrandenburg Nach: Kreuzung L 273 Zählstelle: 2345 0163 BVWP: Ausbau	10.500	788 (7,5%)	VB 24KK
904	639	B 180	ST	Von: AS Naumburg (A 9) Nach: L 199 Zählstelle: 4837 3092 BVWP: Ortsumgehung	6.900	787 (11,4%)	WB 02KK
905	640	B 62	HE	Von: Friedensdorf Nach: Brungershausen Zählstelle: 5117 0105 BVWP: Ortsumgehung	10.900	785 (7,2%)	VB 02KK
906	640	B 466	BW	Von: B 466/K 1401 Donzdorf Nach: B466/L1160 Lauterstein Zählstelle: 7225 1100 BVWP: Ortsumgehung	7.700	785 (10,2%)	WB 02KK
907	640	B 279	BY	Von: B 278-NES 10 Nach: NES 16 / Wegfurt Zählstelle: 5526 9100 BVWP: Ortsumgehung	5.900	785 (13,3%)	WB 02KK
908	641	B 247	TH	Von: L 1031 Nach: L 2103 Zählstelle: 4829 0036 BVWP: Ortsumgehung	9.800	784 (8,0%)	VB 02KK WB 24KK
909	641	B 209	NI	Von: Etzen (K 9) Nach: Amelinghausen (S), (L 234) Zählstelle: 2827 4621 BVWP: Ortsumgehung	8.000	784 (9,8%)	WB 02KK
910	641	B 96	BB	Von: Fürstenberg, L 15 n Nach: Lychen Landesgrenze Zählstelle: 2744 2050 BVWP: Ortsumgehung	5.600	784 (14,0%)	VB 02KK
911	642	B 169	BB	Von: Drebkau, L 52 Nach: Allmosen, B 96 Zählstelle: 4351 2002 BVWP: Ortsumgehung	8.900	783 (8,8%)	VB 02KK
912	642	B 247	TH	Von: B 88 Ohrdruf-Nord Nach: L 1028/L 2146 Zählstelle: 5130 0006 BVWP: Ausbau	8.900	783 (8,8%)	WB 24KK
913	642	B 6	SN	Von: B 6/S 29 Nach: B 6/S 24 Zählstelle: 4643 1101 BVWP: Ortsumgehung	4.500	783 (17,4%)	WB 02KK

Nr	Rang	Straße	BL	Infos	DTV	SV (SV%)	BVWP
914	643	B 56	NW	Von: Niederlassungsgrenze zur NL MG Nach: KP -B57 Zählstelle: 5003 2212 BVWP: Ortsumgehung	9.900	782 (7,9%)	VB 02KB
915	643	B 189	ST	Von: L 53 / K 1187 Nach: 2. L 30 Zählstelle: 3436 6031 BVWP: Ortsumgehung	8.500	782 (9,2%)	VB 04KB als A 14
916	643	B 191	MV	Von: Kreuzung B 195-Dömitz Nach: Eldena Kreuzung L 07 Zählstelle: 2833 0081 BVWP: Ortsumgehung	4.800	782 (16,3%)	WB 02KK
917	644	B 265	NW	Von: Hergarten Nach: Gemünd Zählstelle: 5405 2208 BVWP: Ortsumgehung	5.500	781 (14,2%)	WB 02KK
918	645	B 42	RP	Von: B 49 b. Koblenz Nach: Pfaffendorf Zählstelle: 5611 0032 BVWP: Ausbau	20.000	780 (3,9%)	VB 24KK
919	645	B 96	MV	Von: Knotenpunkt MST 19 (Groß Nemerow) Nach: Knotenpunkt L 33 (Abzw. Burg Starg.) Zählstelle: 2545 0149 BVWP: Ausbau	10.400	780 (7,5%)	VB 24KK
920	645	B 62	TH	Von: OL Merkers Nach: L 1120 Zählstelle: 5126 6203 BVWP: Ortsumgehung	9.400	780 (8,3%)	VB 02KK
921	645	B 6	ST	Von: B 6 / 2. L 75 Nach: B 6 / K 2362 Zählstelle: 4233 4312 BVWP: Ortsumgehung	7.500	780 (10,4%)	VB 04KB
922	646	B 415	BW	Von: B415/K5340 Lahr Nach: B415/L102 bei Reichenbach Zählstelle: 7613 1100 BVWP: Ortsumgehung	17.700	779 (4,4%)	WB 02KK
923	646	B 243	TH	Von: L 2070 Nach: L 2068 Zählstelle: 4430 0012 BVWP: Ortsumgehung	5.900	779 (13,2%)	VB 02KK
924	646	B 214	NI	Von: B68alt Bersenbrück Nach: L 75 Zählstelle: 3414 0437 BVWP: Ortsumgehung	4.400	779 (17,7%)	WB 02KK

Nr	Rang	Straße	BL	Infos	DTV	SV (SV%)	BVWP
925	647	B 248	NI	Von: L 625 Nach: AS Braunschweig-Ost (A 2) Zählstelle: 3629 0463 BVWP: Ortsumgehung	16.200	778 (4,8%)	VB 02KK
926	647	B 101	BB	Von: Herzberg, B 87 Nach: Brandis, B 187 Zählstelle: 4245 2004 BVWP: Ortsumgehung	5.400	778 (14,4%)	VB 02KK
927	648	B 58	NW	Von: L 586 Nach: B 475 b. Beckup (A 2) Zählstelle: 4214 2306 BVWP: Ortsumgehung	6.700	777 (11,6%)	VB 02KK
928	649	B 70	NW	Von: Stadtlohn Nach: L 608 Zählstelle: 3907 2400 BVWP: Ortsumgehung	9.700	776 (8,0%)	WB 02KK
929	649	B 420	RP	Von: B 50 b. Bickelheim Nach: K 18 Zählstelle: 6114 0130 BVWP: Ortsumgehung	9.700	776 (8,0%)	WB 02KK
930	650	B 220	NW	Von: Kleve Nach: L 8 Kellen Zählstelle: 4103 2208 BVWP: Ortsumgehung	15.200	775 (5,1%)	VB 02KK
931	650	B 38	HE	Von: K 8 Nach: B 460 Zählstelle: 6318 0408 BVWP: Ortsumgehung	12.700	775 (6,1%)	VB 02KK
932	650	B 81	ST	Von: B 6n, AS Heimburg Nach: L 82 Zählstelle: 4131 4054 BVWP: Ausbau	12.300	775 (6,3%)	WB 24KK
933	650	B 229	NW	Von: K 14 Nach: K 12 Zählstelle: 4712 2210 BVWP: Ortsumgehung	11.400	775 (6,8%)	VB 02KK
934	650	B 54	NW	Von: L 711 Nach: K 6 Zählstelle: 4913 2202 BVWP: Ortsumgehung	7.600	775 (10,2%)	VB 04KB
935	650	B 189	BB	Von: AS Pritzwalk, A 24 Nach: AS Wittstock, A 19 Zählstelle: 2840 3110 BVWP: Ortsumgehung	7.600	775 (10,2%)	VB 02KK

Nr	Rang	Straße	BL	Infos	DTV	SV (SV%)	BVWP
936	650	B 191	MV	Von: AS Neustadt-Glewe (A 24) Nach: OE Parchim Zählstelle: 2536 0173 BVWP: Ortsumgehung	7.600	775 (10,2%)	VB 02KK
937	650	B 104	MV	Von: A 20 Nach: Kreuzung L 02 Zählstelle: 2232 0035 BVWP: Ortsumgehung	5.700	775 (13,6%)	WB 02KK
938	650	B 62	HE	Von: Lehrbach Nach: Kirtorf Zählstelle: 5220 0103 BVWP: Ortsumgehung	5.100	775 (15,2%)	WB 02KK
939	651	B 486	HE	Von: Langen K172 Nach: Offenthal L3317 Zählstelle: 6018 0355 BVWP: Ortsumgehung	18.000	774 (4,3%)	VB 02KK
940	651	B 179	BB	Von: Königs Wusterhausen L 40 Nach: AS Königs Wusterhausen, A 10 Zählstelle: 3647 2070 BVWP: Ortsumgehung	15.800	774 (4,9%)	VB 02KK
941	651	B 255	HE	Von: Seelbach (OE) Nach: Ballersbach (K 58) Zählstelle: 5316 0305 BVWP: Ortsumgehung	10.600	774 (7,3%)	VB 02KK
942	651	B 106	MV	Von: Ludwigslust B191 Nach: AS Ludwigslust (A 24) Zählstelle: 2634 0103 BVWP: Ortsumgehung	8.900	774 (8,7%)	VB 04KB als A 14
943	651	B 240	NI	Von: L 588/K 7 Halle Nach: K 17 Scharfoldendorf Zählstelle: 4023 0426 BVWP: Ortsumgehung	6.500	774 (11,9%)	WB 02KK
944	651	B 87	BB	Von: Luckau, L 52 Nach: B 96 Zählstelle: 4148 2011 BVWP: Ortsumgehung	5.300	774 (14,6%)	VB 02KK
945	652	B 15	BY	Von: AS B 388 Taufkirchen(Vils)/Velden Nach: AS L2330 Zählstelle: 7638 9106 BVWP: Ortsumgehung	6.600	772 (11,7%)	VB 02KK
946	652	B 218	NI	Von: L 70 Nach: B 68 b. Hespe Zählstelle: 3513 0446 BVWP: Ortsumgehung	6.600	772 (11,7%)	WB 02KK

Nr	Rang	Straße	BL	Infos	DTV	SV (SV%)	BVWP
947	653	B 239	NW	Von: Ende OD Holzhausen Nach: L 712n Zählstelle: 3918 2285 BVWP: Ortsumgehung	14.000	770 (5,5%)	VB 02KK
948	653	B 432	SH	Von: K 86 Nach: AS Bad Segeberg-Süd (A 21) Zählstelle: 2127 0317 BVWP: Ortsumgehung	10.400	770 (7,4%)	WB 02KK
949	653	B 240	NI	Von: B 83 b. Hehlen Nach: L 588 Halle Zählstelle: 4023 0425 BVWP: Ortsumgehung	7.200	770 (10,7%)	WB 02KK
950	654	B 327	RP	Von: K 79 Nach: A 61 AS Koblenz/Waldesch (40) Zählstelle: 5711 0076 BVWP: Ausbau	12.000	768 (6,4%)	WB 24KK
951	654	B 87	ST	Von: B 91 b. Weissenfels Nach: Weissenfels, Kreisverkehr Zählstelle: 4837 3902 BVWP: Ortsumgehung	11.300	768 (6,8%)	WB 02KK
952	654	B 11	BY	Von: Gotteszell (REG 14) Nach: Patersdorf (B85) Zählstelle: 7043 9400 BVWP: Ortsumgehung	10.100	768 (7,6%)	VB 02KK
953	654	B 588	BY	Von: Kager Nach: Reischach Zählstelle: 7742 9182 BVWP: Ortsumgehung	7.600	768 (10,1%)	WB 02KK
954	654	B 54	RP	Von: OD Waldmühlen Nach: L 299 Zählstelle: 5414 0051 BVWP: Ortsumgehung	6.800	768 (11,3%)	WB 02KK
955	655	B 4	TH	Von: Brattendorf Nach: Ratscher Zählstelle: 5530 0004 BVWP: Ortsumgehung	7.300	767 (10,5%)	VB 04KB als A 73
956	655	B 247	TH	Von: L 1012 Nach: L 2017 Zählstelle: 4527 4442 BVWP: Ortsumgehung	7.300	767 (10,5%)	VB 02KK
957	656	B 415	BW	Von: B3/B36 Lahr Nach: B415/K5340 Lahr Zählstelle: 7613 1102 BVWP: Ortsumgehung	17.400	766 (4,4%)	WB 02KK

Nr	Rang	Straße	BL	Infos	DTV	SV (SV%)	BVWP
958	656	B 70	NW	Von: K 21 Nach: K 14 Zählstelle: 4007 4425 BVWP: Ortsumgehung	8.800	766 (8,7%)	WB 02KK
959	656	B 91	ST	Von: L 191 / Theißen Nach: L 190 Zählstelle: 4838 3049 BVWP: Ortsumgehung	8.700	766 (8,8%)	VB 02KK
960	656	B 3	NI	Von: Hoop Nach: Wardböhmen Zählstelle: 3125 0409 BVWP: Ortsumgehung	6.600	766 (11,6%)	WB 02KK
961	656	B 51	NI	Von: B 51/OU Diepholz Nach: B 51/L 344 Zählstelle: 3316 0421 BVWP: Ortsumgehung	6.600	766 (11,6%)	VB 02KK
962	657	B 73	NI	Von: L 116 Nach: B 495 Hemmoor Zählstelle: 2321 0423 BVWP: Ortsumgehung	8.600	765 (8,9%)	WB* 02KK
963	658	B 8	HE	Von: AS Limburg-Süd (A 3) Nach: Emd. L 3448 Zählstelle: 5614 0209 BVWP: Ortsumgehung	13.400	764 (5,7%)	VB 02KK
964	658	B 158	BB	Von: Seefeld, L 30 Nach: Blumberg, L 31 Zählstelle: 3348 2004 BVWP: Ortsumgehung	11.400	764 (6,7%)	VB 02KK
965	658	B 247	TH	Von: B 88 Ohrdruf-Süd Nach: B 88 Ohrdruf-Nord Zählstelle: 5130 0003 BVWP: Ausbau	9.200	764 (8,3%)	WB 24KK
966	658	B 184	ST	Von: K 1776 Nach: B 184 OA Zerst Zählstelle: 4139 2086 BVWP: Ortsumgehung	8.300	764 (9,2%)	VB 02KK
967	659	B 93	TH	Von: K 5120 Y Nach: K 5150 Y Zählstelle: 5040 0010 BVWP: Ortsumgehung	8.200	763 (9,3%)	WB 02KK
968	659	B 413	RP	Von: Kreisel Mündersbach Nach: Einfahrt Blindenheim Zählstelle: 5312 0107 BVWP: Ortsumgehung	8.200	763 (9,3%)	WB 02KK

Nr	Rang	Straße	BL	Infos	DTV	SV (SV%)	BVWP
969	659	B 20	BY	Von: Laufen Nach: Fridolfing Zählstelle: 8043 9178 BVWP: Ortsumgehung	7.000	763 (10,9%)	VB 02KK
970	660	B 508	NW	Von: L 729 Nach: L 728 Zählstelle: 5014 2211 BVWP: Ortsumgehung Vollständiger Neubau mit Ortsumgehungen von Kreuztal bis Grund (rund 20 km)	17.700	761 (4,3%)	VB 02KK
971	660	B 58	NW	Von: B 9 W Geldern Nach: L 480/K30 Zählstelle: 4403 5252 BVWP: Ortsumgehung	9.400	761 (8,1%)	WB* 02KK
972	660	B 93	TH	Von: L 2171 Nach: K 2060 Y Zählstelle: 5040 0002 BVWP: Ortsumgehung	8.100	761 (9,4%)	VB 02KK
973	660	B 209	NI	Von: Amelinghausen (NO), (L 234) Nach: Drögnendorf (K 23) Zählstelle: 2827 0498 BVWP: Ortsumgehung	8.100	761 (9,4%)	WB 02KK
974	661	B 85	BY	Von: Emd. KR. BT 14 (OD HEINERSREUTH) Nach: OA BAYREUTH Zählstelle: 6035 9124 BVWP: Ortsumgehung	15.200	760 (5,0%)	WB* 02KK
975	661	B 39	BW	Von: AS Wiesloch/Rauenberg (A 6) Nach: B 39 / L 546 Mühlhausen, Obsthalle Zählstelle: 6718 1118 BVWP: Ortsumgehung	14.900	760 (5,1%)	VB 02KK
976	661	B 96	BB	Von: Gransee, L 22n Nach: Zehdenick Altüderdorf, K 6514 Zählstelle: 2945 2050 BVWP: Ortsumgehung	7.100	760 (10,7%)	VB 02KK
977	662	B 62	TH	Von: L 1120 Nach: L 2895 Zählstelle: 5127 6206 BVWP: Ortsumgehung	11.500	759 (6,6%)	VB 02KK
978	662	B 20	BY	Von: Freilassing Mitte Nach: Laufen Zählstelle: 8143 9112 BVWP: Ortsumgehung	11.000	759 (6,9%)	VB 02KK
979	662	B 109	BE	Von: Landesgrenze MV Nach: Schönerlinder Chaussee Zählstelle: 3346 0080 BVWP: Ortsumgehung	10.400	759 (7,3%)	WB 02KK

Nr	Rang	Straße	BL	Infos	DTV	SV (SV%)	BVWP
980	663	B 303	BY	Von: B 19/A 71 Makredwitz Nach: Niederwerrn Zählstelle: 5926 9204 BVWP: Neubau	15.800	758 (4,8%)	WB 02KK
981	663	B 7	TH	Von: AS Eisenberg (A 9) Nach: Kreuz L 1071 Zählstelle: 5037 0013 BVWP: Ortsumgehung	10.100	758 (7,5%)	WB 02KK
982	664	B 68	NI	Von: Kreisgrenze Nach: L 838 Hemmelte Zählstelle: 3213 0403 BVWP: Ortsumgehung	7.000	756 (10,8%)	VB 02KK
983	664	B 299	BY	Von: Wiesmuehl Nach: Garching Zählstelle: 7841 9185 BVWP: Ortsumgehung	7.000	756 (10,8%)	WB* 02KK
984	664	B 243	TH	Von: L 1039 Nach: L 2062 Zählstelle: 4429 0008 BVWP: Ortsumgehung	6.000	756 (12,6%)	VB 02KK
985	664	B 277	HE	Von: Emd. K 43 Nach: Emd. der L 3044 Haiger Zählstelle: 5215 0102 BVWP: Ortsumgehung	5.600	756 (13,5%)	VB 02KK
986	665	B 62	HE	Von: Emd. Bied.-Seewasem Nach: Eckelshausen Zählstelle: 5117 0104 BVWP: Ortsumgehung	14.800	755 (5,1%)	VB 02KK
987	665	B 4	TH	Von: Eisfeld Nach: Brünn Zählstelle: 5531 0002 BVWP: Ortsumgehung	6.800	755 (11,1%)	VB 04KB als A 73
988	666	B 44	HE	Von: Dornheim Nach: Berkach Zählstelle: 6116 0104 BVWP: Ortsumgehung	14.500	754 (5,2%)	VB 02KK
989	667	B 13	BY	Von: Gunzenhausen/Sued Nach: Unterabach Zählstelle: 6930 9221 BVWP: Ortsumgehung	9.300	753 (8,1%)	WB 02KK
990	668	B 28	BW	Von: B28/B312 westl. Metzingen Nach: B28/K6914 Metzingen Zählstelle: 7421 1112 BVWP: Ortsumgehung	17.900	752 (4,2%)	VB 04KK

Nr	Rang	Straße	BL	Infos	DTV	SV (SV%)	BVWP
991	668	B 2	BB	Von: OA Potsdam Nach: Neufahrland, L 92 Zählstelle: 3544 2060 BVWP: Ortsumgehung	17.100	752 (4,4%)	WB 02KK
992	668	B 525	NW	Von: K 13 Nach: L 577 Zählstelle: 4009 2403 BVWP: Ortsumgehung	9.900	752 (7,6%)	VB 02KK
993	668	B 27	BW	Von: B 27/ L 508 Hardheim Kreisgrenze Nach: B 27 Neckar-Odenwald Zählstelle: 6322 1101 BVWP: Ortsumgehung	7.300	752 (10,3%)	WB 02KK
994	668	B 19	BY	Von: SW 13 / Essleben Nach: SW 15 / Werneck Zählstelle: 6026 9200 BVWP: Ortsumgehung	6.900	752 (10,9%)	VB 02KK
995	668	B 282	SN	Von: B 282/K 7871/S 316 Nach: B 282/S 318 Zählstelle: 5438 1102 BVWP: Ortsumgehung	3.800	752 (19,8%)	WB 02KK
996	669	B 321	MV	Von: Kreuzung BAB A 24 Nach: Abzweig K 62 Zählstelle: 2434 1706 BVWP: Ortsumgehung	10.000	750 (7,5%)	VB 02KK
997	669	B 483	NW	Von: BA Grenze Nach: L 700 Zählstelle: 4710 2250 BVWP: Ortsumgehung	6.300	750 (11,9%)	VB 02KK
998	670	B 281	TH	Von: Kreuz B 85 Saalfeld Nach: Kreuz B 85 Rudolstadt Zählstelle: 5334 0002 BVWP: Ortsumgehung	14.400	749 (5,2%)	VB 02KK
999	670	B 5	SH	Von: L 278 Struckum Nach: L 4 Bredstedt Zählstelle: 1319 0302 BVWP: Ortsumgehung	12.700	749 (5,9%)	VB 02KK
1.000	670	B 236	NW	Von: Züschen Nach: Winterberg Zählstelle: 4817 2401 BVWP: Ortsumgehung	5.200	749 (14,4%)	WB 02KK
1.001	671	B 85	BY	Von: AS Kulmbach/Neudrossenfeld (A 70) Nach: KRZ KR. KU 11 (HORNUNGSREUTH) Zählstelle: 5934 9126 BVWP: Ausbau	11.500	748 (6,5%)	WB 24KK

Nr	Rang	Straße	BL	Infos	DTV	SV (SV%)	BVWP
1.002	671	B 13	BY	Von: Muhr a. See Nach: Schlungenhof Zählstelle: 6830 9217 BVWP: Ortsumgehung	11.000	748 (6,8%)	WB 02KK
1.003	671	B 290	BW	Von: AS Crailsheim (A 6) Nach: B 290 / L 1040 bei Rot am See Zählstelle: 6726 1100 BVWP: Ortsumgehung	8.700	748 (8,6%)	WB 02KK
1.004	671	B 44	HE	Von: Amtsgrenze Nach: Klein Rohrheim Zählstelle: 6216 0501 BVWP: Ortsumgehung	8.400	748 (8,9%)	VB 02KK
1.005	672	B 95	SN	Von: B 95/S 222 Nach: B 95/K 7170 Zählstelle: 5343 1112 BVWP: Ortsumgehung	14.100	747 (5,3%)	VB 02KK
1.006	673	B 85	BY	Von: SCHWANDORF O Nach: AMBERG Zählstelle: 6537 9102 BVWP: Ausbau	11.300	746 (6,6%)	WB* 24KK
1.007	673	B 180	ST	Von: L 199 Nach: B 87 b. Wthau, SM-Gr. Zählstelle: 4837 3093 BVWP: Ortsumgehung	6.600	746 (11,3%)	WB 02KK
1.008	674	B 477	NW	Von: Rommerskirchen Nach: Bergheim Zählstelle: 5006 2201 BVWP: Ortsumgehung	9.800	745 (7,6%)	VB 02KK
1.009	675	B 1	NW	Von: B 252 / L 712 Nach: K 73 Zählstelle: 4020 2219 BVWP: Ortsumgehung	12.400	744 (6,0%)	VB 02KK
1.010	676	B 188	NI	Von: A 37 Burgdorf Nach: Beinhorn/Hessel Zählstelle: 3525 0445 BVWP: Ortsumgehung	13.500	743 (5,5%)	VB 02KK
1.011	676	B 75	NI	Von: Tostedt Nach: Scheeßel Zählstelle: 2723 7502 BVWP: Ortsumgehung	4.500	743 (16,5%)	WB* 02KK (Tostedt) WB 02KK (Scheeßel)
1.012	677	B 189	ST	Von: B 190 b. Seehausen Nach: L 2 Zählstelle: 3136 6040 BVWP: Ortsumgehung	6.400	742 (11,6%)	VB 04KB als A 14

Nr	Rang	Straße	BL	Infos	DTV	SV (SV%)	BVWP
1.013	678	B 109	MV	Von: Abzw, L 31 (Ducherow) Nach: Anklam (Pasewalker Allee) Zählstelle: 2148 1736 BVWP: Ortsumgehung	8.500	740 (8,7%)	VB 02KK
1.014	678	B 7	NW	Von: L743 Nach: B480 Altenbüren Zählstelle: 4616 2202 BVWP: Ortsumgehung	7.400	740 (10,0%)	VB 02KK
1.015	679	B 388	BY	Von: ED 15 Maria/Thalheim Nach: B 15/ED 26 Taufkirchen Zählstelle: 7638 9105 BVWP: Ortsumgehung	8.900	739 (8,3%)	VB 02KK
1.016	679	B 83	NI	Von: B 83 / L 586 Hehlen Nach: B 83 / L 431 Emmern Zählstelle: 3922 0435 BVWP: Ortsumgehung	8.800	739 (8,4%)	WB 02KK
1.017	680	B 508	NW	Von: B 54 Kreuztal Nach: L 729 Zählstelle: 5014 2210 BVWP: Ortsumgehung Vollständiger Neubau mit Ortsumgehungen von Kreuztal bis Grund (rund 20 km)	15.700	738 (4,7%)	VB 02KK
1.018	680	B 32	BW	Von: B32/L291 b. Blitzenreute Nach: B32/B30 AS Weingarten Zählstelle: 8123 1101 BVWP: Ortsumgehung	12.500	738 (5,9%)	WB 02KK
1.019	680	B 1	NI	Von: Burgstemmen Nach: Heyersum Zählstelle: 3824 0407 BVWP: Ortsumgehung	8.200	738 (9,0%)	WB 02KK
1.020	680	B 5	SH	Von: B 209 Lauenburg Nach: K 3 Zählstelle: 2629 0705 BVWP: Ortsumgehung	8.200	738 (9,0%)	WB* 02KK
1.021	680	B 104	MV	Von: Knoten Güstrow 42 Nach: OE Teterow Zählstelle: 2241 0017 BVWP: Ortsumgehung	6.900	738 (10,7%)	WB 02KK
1.022	681	B 470	BY	Von: Forchheim (OE) Nach: AS Forchheim Süd Zählstelle: 6232 9403 BVWP: Ortsumgehung	19.400	737 (3,8%)	WB* 02KK
1.023	681	B 27	BY	Von: Hoechberg Nach: Kist Zählstelle: 6225 9112 BVWP: Ausbau	13.400	737 (5,5%)	VB 24KK

Nr	Rang	Straße	BL	Infos	DTV	SV (SV%)	BVWP
1.024	681	B 107	SN	Von: A 14 AS Grimma (31) Nach: B 107/S 47 Zählstelle: 4742 1101 BVWP: Ortsumgehung	8.100	737 (9,1%)	WB 02KK
1.025	682	B 4	BY	Von: AS 84 Tennenlohe (A 3) Nach: Erlangen Zählstelle: 6432 9124 BVWP: Neubau	22.300	736 (3,3%)	WB* 02KK
1.026	683	B 420	RP	Von: B 271 Alzey Nach: L 401 Nieder Olm Zählstelle: 6114 0133 BVWP: Ortsumgehung	11.300	735 (6,5%)	WB 02KK
1.027	683	B 247	TH	Von: K 2160 G Nach: K 2170 G Zählstelle: 4627 0013 BVWP: Ortsumgehung	7.500	735 (9,8%)	VB 02KK
1.028	683	B 55	NW	Von: L856 Nach: OD Warstein Zählstelle: 4516 2218 BVWP: Ortsumgehung	7.000	735 (10,5%)	VB 02KK
1.029	683	B 279	BY	Von: L 2284 / Maroldsweisach Nach: B 303 Zählstelle: 5830 9203 BVWP: Ortsumgehung	5.000	735 (14,7%)	WB* 02KK
1.030	684	B 174	SN	Von: B 174/S 227 Nach: B 174/S 228 Zählstelle: 5244 1103 BVWP: Ortsumgehung	13.600	734 (5,4%)	VB 02KK
1.031	685	B 88	TH	Von: K 10 C/K 20 C Nach: L 2309/K 1680 V Zählstelle: 5135 0002 BVWP: Ortsumgehung	15.600	733 (4,7%)	VB 02KK
1.032	685	B 96	SN	Von: B 96/K 9207 Nach: B 96/S 108 Zählstelle: 4551 1100 BVWP: Ortsumgehung	7.800	733 (9,4%)	VB 02KK
1.033	685	B 247	TH	Von: L 2123 Nach: L 2124 Zählstelle: 4930 0001 BVWP: Ausbau	7.800	733 (9,4%)	WB 24KK
1.034	686	B 168	BB	Von: L 411 Nach: AS Fürstenwalde-Ost, A 12 Zählstelle: 3650 3002 BVWP: Ortsumgehung	6.100	732 (12,0%)	VB 02KK

Nr	Rang	Straße	BL	Infos	DTV	SV (SV%)	BVWP
1.035	687	B 100	ST	Von: B 184 südl. Bittefeld Nach: B 183a nördl. Brehna Zählstelle: 4439 2046 BVWP: Ausbau	10.600	731 (6,9%)	WB 24KK
1.036	687	B 294	BW	Von: B294/L611 Neulingen-Bauschlott-Mitte Nach: B294/L1103 Bretten Zählstelle: 6918 1107 BVWP: Ortsumgehung	8.500	731 (8,6%)	WB 02KK
1.037	687	B 191	NI	Von: Eschede Nach: Weyhausen (Aschauteiche) Zählstelle: 3227 0441 BVWP: Ortsumgehung	5.800	731 (12,6%)	WB 02KK
1.038	688	B 173	SN	Von: B 173 Zwickau Nach: B 173/S 286 Zählstelle: 5241 1105 BVWP: Ortsumgehung	10.000	730 (7,3%)	VB 02KK
1.039	688	B 57	NW	Von: L 117 Nach: K 29 Zählstelle: 4903 2204 BVWP: Ortsumgehung	9.600	730 (7,6%)	WB 02KK
1.040	688	B 181	ST	Von: L 185, Günthersdorf Nach: L 184, Wallendorf Zählstelle: 4639 3099 BVWP: Ortsumgehung	9.600	730 (7,6%)	VB 02KK
1.041	688	B 55	NW	Von: L914 Nach: L740 Meschede Zählstelle: 4615 2201 BVWP: Ortsumgehung	4.900	730 (14,9%)	WB 02KK
1.042	689	B 3	BW	Von: B3/L80 Sinzheim Nach: B3/Gemeindestraße Baden-Baden Zählstelle: 7215 1101 BVWP: Ortsumgehung Die B 3 ist eine Parallelstrecke zur A 5 und durchfährt Sinzheim.	22.100	729 (3,3%)	WB 02KK
1.043	689	B 174	SN	Von: B 171/B 174 Marienberg Nach: B 101/B 174 b. Hilmersdorf Zählstelle: 5344 1109 BVWP: Ortsumgehung	14.300	729 (5,1%)	VB 02KK
1.044	689	B 189	ST	Von: B 188n Stendal Nach: OA Stendal Zählstelle: 3437 6033 BVWP: Ortsumgehung	13.500	729 (5,4%)	VB 04KB als A 14
1.045	689	B 32	BY	Von: St 2002 Nach: St2383 Zählstelle: 8325 9100 BVWP: Ortsumgehung	9.000	729 (8,1%)	WB 02KK

Nr	Rang	Straße	BL	Infos	DTV	SV (SV%)	BVWP
1.046	690	B 71	ST	Von: AS Magdeburg-Reform (A 14) Nach: OA Magdeburg Zählstelle: 3935 5902 BVWP: Ortsumgehung	12.300	726 (5,9%)	VB 02KK
1.047	690	B 253	HE	Von: Abzw. K 6 Nach: Breidenbach Zählstelle: 5116 0106 BVWP: Ortsumgehung	6.600	726 (11,0%)	VB 02KK
1.048	691	B 388	BY	Von: B 299 Vilsbiburg Nach: St 2111 Gangkofen Zählstelle: 7540 9399 BVWP: Ortsumgehung	5.000	725 (14,5%)	VB 02KK
1.049	692	B 33	BW	Von: B33 Konstanz Brücke-Nord Nach: Landesgrenze 0835/CH B33 Zählstelle: 8320 1101 BVWP: Neubau	12.700	724 (5,7%)	VB 04KK
1.050	692	B 255	RP	Von: OD Ailertchen Nach: B 255 nördl. Rennerod Zählstelle: 5313 0069 BVWP: Ortsumgehung	5.400	724 (13,4%)	WB 02KK
1.051	693	B 84	HE	Von: OE Hünfeld Nach: AS L 3173 (Abzweig Grossentaft) Zählstelle: 5324 0504 BVWP: Ortsumgehung	8.400	722 (8,6%)	VB 02KK
1.052	693	B 96	SN	Von: B 96/S 234 Nach: B 96/K 6403/S 198 Zählstelle: 4551 1101 BVWP: Ortsumgehung	6.500	722 (11,1%)	VB 02KK
1.053	693	B 300	BY	Von: Uttenhofen Emd. St 2027 Nach: OD Gessertshausen Emd. St 2026 Zählstelle: 7629 9161 BVWP: Ortsumgehung	6.500	722 (11,1%)	VB 02KK
1.054	694	B 79	ST	Von: B 79 / L 24 / Harsleben Nach: B 79 / OA Halberstadt Zählstelle: 4132 4033 BVWP: Ortsumgehung	13.600	721 (5,3%)	VB 02KK
1.055	694	B 92	TH	Von: L 2331 Nach: K 1240 X Zählstelle: 5238 0001 BVWP: Ausbau	13.600	721 (5,3%)	WB 24KK
1.056	694	B 41	RP	Von: K 19 Nach: K 18 Zählstelle: 6209 0012 BVWP: Ortsumgehung	10.300	721 (7,0%)	VB 02KK

Nr	Rang	Straße	BL	Infos	DTV	SV (SV%)	BVWP
1.057	694	B 58	NW	Von: B 63 Drensteinfurt Nach: K 26 Zählstelle: 4212 2302 BVWP: Ortsumgehung	7.000	721 (10,3%)	VB 02KK
1.058	694	B 64	NI	Von: AS B64/B445/K641 Bad Gandersheim-Süd Nach: AS B 64 Bad Gandersheim-Ost Zählstelle: 4126 0967 BVWP: Ortsumgehung	5.300	721 (13,6%)	WB 02KK
1.059	695	B 4	TH	Von: L 2083 Nach: L 2079 Zählstelle: 4530 0003 BVWP: Ausbau	9.000	720 (8,0%)	WB 24KK
1.060	696	B 41	SL	Von: B41/L286, Wiebelskirchen Nach: B41/L128, Ottweiler Zählstelle: 6608 0254 BVWP: Ortsumgehung	14.100	719 (5,1%)	VB 02KK
1.061	696	B 19	BW	Von: Kreuzung B 19 -L 1036 -K 2369 Belsh Nach: Abz. K 2347 von B 19 Gaisbach Zählstelle: 6724 1101 BVWP: Ortsumgehung	12.400	719 (5,8%)	VB 02KK
1.062	696	B 62	HE	Von: Caldern Nach: Gossfelden Zählstelle: 5118 0404 BVWP: Ortsumgehung	7.900	719 (9,1%)	VB 02KK
1.063	697	B 51	RP	Von: AS Trier (A 64) Nach: L 44 Zählstelle: 6205 0903 BVWP: Neubau	20.500	718 (3,5%)	WB 04KK
1.064	697	B 464	BW	Von: B27 AS B 464 Nach: B464/L378 Orschel-Hagen Zählstelle: 7421 1118 BVWP: Ortsumgehung	17.500	718 (4,1%)	WB 02KK
1.065	697	B 71	NI	Von: Munster Nach: Soltau Zählstelle: 3026 0425 BVWP: Ortsumgehung	11.400	718 (6,3%)	WB 02KK
1.066	697	B 95	SN	Von: B 95/S 260/S 261 Nach: B 95/S 222 Zählstelle: 5343 1111 BVWP: Ortsumgehung	11.400	718 (6,3%)	WB 02KK
1.067	698	B 97	SN	Von: B 97/S 198 Nach: B 97/S 95 Zählstelle: 4551 4208 BVWP: Ortsumgehung	10.100	717 (7,1%)	WB* 02KK

Nr	Rang	Straße	BL	Infos	DTV	SV (SV%)	BVWP
1.068	698	B 8	BY	Von: OE Plattling Nach: Osterhofen(St2114) Zählstelle: 7243 9102 BVWP: Ortsumgehung	7.100	717 (10,1%)	WB 02KK
1.069	699	B 223	NW	Von: L 618 Dorsten, Auf der Bovenhorst Nach: L 463 Dorsten, Julius-Ambrunn-Straße Zählstelle: 4307 2451 BVWP: Ausbau	15.900	716 (4,5%)	VB 24KK
1.070	699	B 525	NW	Von: L 580 Nach: K 13 Zählstelle: 4009 2402 BVWP: Ortsumgehung	9.300	716 (7,7%)	VB 02KK
1.071	700	B 27	BW	Von: B 27/ L 525 Abzw. Lohrbach Nach: B 27/ B 292 bei Auerbach Zählstelle: 6621 1100 BVWP: Ortsumgehung	11.900	714 (6,0%)	WB 02KK
1.072	700	B 216	NI	Von: Bavendorf (K 14) Nach: Dahlenburg (L 232) Zählstelle: 2829 4711 BVWP: Ortsumgehung	8.400	714 (8,5%)	VB 02KK
1.073	700	B 3	NI	Von: Gr. Hehlen Nach: Wolthausen Zählstelle: 3326 0402 BVWP: Ortsumgehung	8.300	714 (8,6%)	VB 02KK
1.074	700	B 73	NI	Von: L 111 Nach: L 144 Cadenberge Zählstelle: 2120 0926 BVWP: Ortsumgehung	8.300	714 (8,6%)	VB 02KK
1.075	700	B 254	HE	Von: Alsfeld Nach: Schrecksbach Zählstelle: 5221 0214 BVWP: Ortsumgehung	6.800	714 (10,5%)	WB 02KK
1.076	700	B 477	NW	Von: Paffendorf Nach: Blatzheim Zählstelle: 5005 1213 BVWP: Ortsumgehung	5.900	714 (12,1%)	VB 02KK
1.077	701	B 213	NI	Von: Bundesgrenze NL/BRD Nach: B 403 Nordhorn Zählstelle: 3508 3360 BVWP: Neubau	11.500	713 (6,2%)	WB 02KK
1.078	701	B 246	ST	Von: L 66 Nach: OA Oschersleben Zählstelle: 3933 3876 BVWP: Ortsumgehung	8.100	713 (8,8%)	WB* 02KK

Nr	Rang	Straße	BL	Infos	DTV	SV (SV%)	BVWP
1.079	701	B 4	TH	Von: K 60 L Nach: L 2091 Zählstelle: 4731 0104 BVWP: Ortsumgehung	7.200	713 (9,9%)	WB 02KK
1.080	701	B 62	HE	Von: OD Friedewald Nach: OD Heimbaldshausen Zählstelle: 5125 0201 BVWP: Ortsumgehung	5.400	713 (13,2%)	WB 02KK
1.081	702	B 327	RP	Von: L 205 Roth Nach: L 219 Kastellaun Zählstelle: 5910 0091 BVWP: Ortsumgehung	11.300	712 (6,3%)	VB 02KK
1.082	703	B 475	NW	Von: B 1 Nach: L 738 Oestinghausen Zählstelle: 4314 2200 BVWP: Ortsumgehung	10.000	710 (7,1%)	VB 02KK
1.083	703	B 62	HE	Von: Brungershausen Nach: Caldern Zählstelle: 5117 0403 BVWP: Ortsumgehung	9.100	710 (7,8%)	VB 02KK
1.084	703	B 4	TH	Von: Straußfurt Nach: Greußen Zählstelle: 4831 0002 BVWP: Ortsumgehung	7.400	710 (9,6%)	VB 02KK
1.085	704	B 39	BW	Von: B 39 / K 4172 Mühlhausen, Hohlstrasse Nach: B 39 / B 292 Eichtersheim, Friedhof Zählstelle: 6718 1113 BVWP: Ortsumgehung	10.900	709 (6,5%)	VB 02KK
1.086	704	B 87	BB	Von: Schlieben, L 68 Nach: Herzberg, B 101 Zählstelle: 4245 2001 BVWP: Ortsumgehung	5.100	709 (13,9%)	VB 02KK
1.087	705	B 441	NI	Von: L 395 Seelze Nach: Stadt Hannover Zählstelle: 3623 0449 BVWP: Neubau	11.600	708 (6,1%)	WB 02KK
1.088	705	B 210	NI	Von: L2-2609 010 Nach: AS Emden-Ost (A 31) Zählstelle: 2609 0421 BVWP: Ortsumgehung	9.200	708 (7,7%)	VB 02KK
1.089	706	B 327	RP	Von: K 22 Nach: L 208 Zählstelle: 5711 0077 BVWP: Ausbau	13.600	707 (5,2%)	WB 24KK

Nr	Rang	Straße	BL	Infos	DTV	SV (SV%)	BVWP
1.090	707	B 28	BW	Von: B 28/L 359 Bahnhof Pfäffingen Nach: B 27/K6714 Ri. Hagelloch Zählstelle: 7420 1104 BVWP: Ortsumgehung	19.600	706 (3,6%)	VB 02KK
1.091	707	B 36	BW	Von: B36/K3721 Durmersheim Nach: B36/Kreisgrenze Durmersheim Zählstelle: 7015 1101 BVWP: Ortsumgehung	18.100	706 (3,9%)	VB 02KK
1.092	708	B 9	RP	Von: L 413 Nach: L 431 Zählstelle: 6016 0001 BVWP: Ortsumgehung	17.200	705 (4,1%)	VB 02KK
1.093	708	B 247	TH	Von: L 2017 Worbis Nach: L 20177 Teistungen Zählstelle: 4527 0002 BVWP: Ortsumgehung	8.200	705 (8,6%)	VB 02KK
1.094	708	B 62	HE	Von: Niederklein Nach: Lehrbach Zählstelle: 5220 0104 BVWP: Ortsumgehung	4.100	705 (17,2%)	WB 02KK
1.095	709	B 462	BW	Von: B462/Kreisgrenze Schönmünzach Nach: B462/L79 Forbach Zählstelle: 7316 1101 BVWP: Ortsumgehung	6.400	704 (11,0%)	WB 02KK
1.096	709	B 480	NW	Von: L 637, Brilon Nach: L 956 Zählstelle: 4517 1404 BVWP: Ortsumgehung	4.400	704 (16,0%)	WB 02KK
1.097	710	B 2	SN	Von: B 2/B 176 b. Pegau Nach: B 2/B 186 Löbschütz Zählstelle: 4839 1101 BVWP: Ortsumgehung	7.900	703 (8,9%)	WB* 02KK
1.098	711	B 236	NW	Von: L 698 Nach: L 692 Zählstelle: 4611 2210 BVWP: Ortsumgehung	9.000	702 (7,8%)	WB 02KK
1.099	711	B 312	BW	Von: Biberach-Jordanbad Nach: B312/K7503 Ringschnait Zählstelle: 7925 1103 BVWP: Ortsumgehung	5.900	702 (11,9%)	VB 02KK
1.100	712	B 239	NW	Von: Ende OD Lage Nach: Ende OD Holzhausen Zählstelle: 3918 2337 BVWP: Ortsumgehung	12.300	701 (5,7%)	VB 02KK

Nr	Rang	Straße	BL	Infos	DTV	SV (SV%)	BVWP
1.101	712	B 1	NI	Von: B 1 / B 442 Nach: Coppfenbrücke B 1 / L 455 Zählstelle: 3823 0405 BVWP: Neubau	7.300	701 (9,6%)	VB 02KK
1.102	712	B 513	NW	Von: K 11 Kreis Gütersloh Nach: Beginn OD Harsewinkel Zählstelle: 4015 2211 BVWP: Ortsumgehung	7.300	701 (9,6%)	WB 02KK
1.103	713	B 480	NW	Von: L 740 Winterberg Nach: L 742 Wiemeringhausen Zählstelle: 4717 2401 BVWP: Ortsumgehung	6.600	700 (10,6%)	WB 02KK
1.104	714	B 247	TH	Von: L 2040 Nach: L 1015 Zählstelle: 4728 0039 BVWP: Ortsumgehung	10.100	697 (6,9%)	VB 02KK
1.105	714	B 175	SN	Von: B 175/S 249 Nach: B 175/B 180 Waldenburg Zählstelle: 5141 1101 BVWP: Ortsumgehung	3.400	697 (20,5%)	VB 02KK
1.106	715	B 13	BY	Von: OE Eichstätt Nach: St 2035 Zählstelle: 7133 9102 BVWP: Ortsumgehung	11.800	696 (5,9%)	WB 02KK
1.107	716	B 3	HE	Von: Pohl-Göns Nach: Kreisgrenze Zählstelle: 5517 0201 BVWP: Neubau	9.500	694 (7,3%)	WB 02KK
1.108	717	B 9	NW	Von: K 23 Nach: AS Kerken Zählstelle: 4504 2208 BVWP: Ortsumgehung	12.600	693 (5,5%)	WB 02KK
1.109	717	B 4	TH	Von: L 2079 Nach: B 80 Nordhausen Zählstelle: 4530 0004 BVWP: Ortsumgehung	9.900	693 (7,0%)	VB 02KK WB 24KK
1.110	717	B 96	SN	Von: B 96/S 107 Nach: B 96/S 101 Zählstelle: 4752 1102 BVWP: Ortsumgehung	7.000	693 (9,9%)	WB 02KK
1.111	717	B 96	SN	Von: B 96/K 6403/S 198 Nach: B 96 Landesgrenze Brandenburg Zählstelle: 4550 1100 BVWP: Ortsumgehung	5.500	693 (12,6%)	VB 02KK

Nr	Rang	Straße	BL	Infos	DTV	SV (SV%)	BVWP
1.112	718	B 237	NW	Von: Kobeshofen Nach: Wipperfürth Zählstelle: 4810 2219 BVWP: Ortsumgehung	13.300	692 (5,2%)	VB 02KK
1.113	719	B 54	NW	Von: B 517 Krombach Nach: K 6 Zählstelle: 4913 1203 BVWP: Ortsumgehung	4.700	691 (14,7%)	VB 04KB
1.114	720	B 7	NW	Von: B 68, Scherfedede Nach: B 252, Warburg Zählstelle: 4420 2201 BVWP: Ortsumgehung	9.200	690 (7,5%)	WB 02KK
1.115	720	B 104	MV	Von: AS Güstrow (A 19) Nach: Knoten Güstrow 42 Zählstelle: 2240 0250 BVWP: Neubau	5.800	690 (11,9%)	VB 02KK
1.116	721	B 198	MV	Von: Knotenpunkt L 252 Nach: OE Neustrelitz Zählstelle: 2644 0119 BVWP: Ortsumgehung	8.300	689 (8,3%)	VB 02KK
1.117	721	B 6	ST	Von: B 6 / OE Quedlinburg Nach: B 6 / K 2358 / K 2359 / Westerhausen Zählstelle: 4232 4319 BVWP: Ortsumgehung	8.200	689 (8,4%)	VB 04KB
1.118	721	B 64	NI	Von: B 64 / L 580 / K 71 Negenborn Nach: B 64 / B 240 Eschershausen Zählstelle: 4023 0407 BVWP: Ortsumgehung	8.100	689 (8,5%)	VB 02KK
1.119	722	B 112	BB	Von: Brieskow-Finkenh. L 373 Nach: Lossow, L 381 Zählstelle: 3753 2002 BVWP: Ortsumgehung	9.300	688 (7,4%)	VB 02KK
1.120	722	B 187	ST	Von: Landesgrenze Brandenburg b. Holzdorf Nach: L 113 Zählstelle: 4244 2101 BVWP: Ortsumgehung	4.000	688 (17,2%)	WB 02KK
1.121	722	B 101	BB	Von: Bad Liebenwerda, B 183 Nach: Winkel, L 65 Zählstelle: 4446 2001 BVWP: Ortsumgehung	3.700	688 (18,6%)	VB 02KK
1.122	722	B 101	BB	Von: Winkel, L 65 Nach: Langennaundorf, L 60 Zählstelle: 4446 3689 BVWP: Ortsumgehung	3.700	688 (18,6%)	VB 02KK

Nr	Rang	Straße	BL	Infos	DTV	SV (SV%)	BVWP
1.123	723	B 73	NI	Von: L 114 Nach: L 116 Zählstelle: 2321 0424 BVWP: Ortsumgehung	10.100	687 (6,8%)	WB* 02KK
1.124	723	B 59	NW	Von: K 26 Nach: K 31 Zählstelle: 4905 2201 BVWP: Ortsumgehung	8.700	687 (7,9%)	VB 02KK
1.125	724	B 104	MV	Von: Kreuzung L 02 Nach: Emd. B208 Zählstelle: 2232 0041 BVWP: Ortsumgehung	6.600	686 (10,4%)	WB 02KK
1.126	725	B 229	NW	Von: L 403 Nach: AS Solingen (A 3) Zählstelle: 4807 2236 BVWP: Ortsumgehung	16.300	685 (4,2%)	WB 02KK
1.127	725	B 247	TH	Von: L 2017 Nach: L 1009 Zählstelle: 4527 0001 BVWP: Ortsumgehung	7.700	685 (8,9%)	VB 02KK
1.128	725	B 62	HE	Von: Kirtorf Nach: Alsfeld Zählstelle: 5221 0208 BVWP: Ortsumgehung	6.400	685 (10,7%)	WB 02KK
1.129	726	B 3	HE	Von: Emd. L 3204 Nach: Nider Wöllstadt Zählstelle: 5718 0305 BVWP: Ortsumgehung Neubau mit Ortsumgehungen von Massenheim bis Friedberg (Hessen)	12.900	684 (5,3%)	VB 02KK
1.130	726	B 404	SH	Von: N Schwarzenbek Nach: L 159 Zählstelle: 2428 0701 BVWP: Ausbau	9.500	684 (7,2%)	WB* 24KB als A 21
1.131	726	B 183	ST	Von: B 184 Sandersdorf Nach: AS Bitterfeld / Wolfen (A 9) Zählstelle: 4339 2904 BVWP: Ortsumgehung	7.200	684 (9,5%)	VB 02KK
1.132	726	B 216	NI	Von: Dahlenburg (SO) Nach: Nahrendorf (K 25) Zählstelle: 2830 0472 BVWP: Ortsumgehung	6.000	684 (11,4%)	VB 02KK
1.133	726	B 51	NI	Von: B 51/L 344 Nach: OD Twistringen Zählstelle: 3217 0420 BVWP: Ortsumgehung	5.700	684 (12,0%)	WB 02KK

Nr	Rang	Straße	BL	Infos	DTV	SV (SV%)	BVWP
1.134	727	B 180	ST	Von: OE Hettstedt Nach: Hettstedt L 229 Zählstelle: 4334 3813 BVWP: Ortsumgehung	6.700	683 (10,2%)	VB 02KK
1.135	727	B 102	BB	Von: L 812 Nach: Treuenbrietzen, B 2 Zählstelle: 3943 2010 BVWP: Ortsumgehung	6.100	683 (11,2%)	WB 02KK
1.136	727	B 87	BB	Von: Lübben, B 115 Nach: AS Lübben, A 13 Zählstelle: 4049 2001 BVWP: Ortsumgehung	5.600	683 (12,2%)	VB 02KK
1.137	728	B 269	SL	Von: B269, Kreisel Körprich Nach: B269/L143, Nalbach Zählstelle: 6606 0336 BVWP: Ortsumgehung	8.200	681 (8,3%)	WB 02KK
1.138	728	B 4	TH	Von: L 2130 Nach: L 2133 Zählstelle: 4731 0100 BVWP: Ortsumgehung	7.400	681 (9,2%)	VB 02KK
1.139	729	B 465	BW	Von: B 465/K 6701 Münsingen Nach: B 465/L 230 Münsingen Zählstelle: 7522 1106 BVWP: Ortsumgehung	11.500	679 (5,9%)	WB 02KK
1.140	729	B 299	BY	Von: SEUGAST N Nach: FREIHUNG (Tanzfleck) Zählstelle: 6337 9101 BVWP: Ortsumgehung	5.800	679 (11,7%)	VB 02KK
1.141	730	B 199	SH	Von: Handewitt Nach: AS Flensburg/Harrislee (A 7) Zählstelle: 1222 1127 BVWP: Ortsumgehung	16.500	677 (4,1%)	VB 02KK
1.142	730	B 169	SN	Von: B 169/K 8580/S 90 Nach: B 169 Landesgrenze Brandenburg Zählstelle: 4546 1100 BVWP: Ortsumgehung	6.700	677 (10,1%)	VB 02KK
1.143	731	B 247	TH	Von: K 70n Nach: L 2125 Zählstelle: 4930 0002 BVWP: Ausbau	6.200	676 (10,9%)	WB 24KK
1.144	732	B 32	BW	Von: B32/L286 Altshausen (Nord) Nach: B32/L291 b. Blitzenreute Zählstelle: 8023 1101 BVWP: Ortsumgehung	9.100	673 (7,4%)	WB 02KK

Nr	Rang	Straße	BL	Infos	DTV	SV (SV%)	BVWP
1.145	732	B 229	NW	Von: L 528/Radevormwald, Remscheider Straße Nach: K 37 Zählstelle: 4811 2250 BVWP: Ortsumgehung	9.100	673 (7,4%)	WB 02KK
1.146	732	B 184	ST	Von: SBA-Gr. Wittenberg Nach: B 184 OA Gommern Zählstelle: 3937 5050 BVWP: Ortsumgehung	5.700	673 (11,8%)	VB 02KK
1.147	732	B 87	BB	Von: Luckau, B 96n Nach: Hohenbucko, L 70 Zählstelle: 4148 2001 BVWP: Ortsumgehung	3.300	673 (20,4%)	VB 02KK
1.148	733	B 51	SL	Von: B51/L139, Ensdorf Nach: B51/L140, Bous Zählstelle: 6706 0281 BVWP: Ortsumgehung	16.800	672 (4,0%)	VB 02KK
1.149	733	B 304	BY	Von: Traunstein-Ost Nach: Hallabruck Zählstelle: 8141 9141 BVWP: Ortsumgehung	16.000	672 (4,2%)	VB 02KK
1.150	733	B 11	BY	Von: Deggendorf Nord Nach: Gotteszell (REG 14) Zählstelle: 7143 9401 BVWP: Ortsumgehung	11.200	672 (6,0%)	VB 02KK
1.151	733	B 1	NI	Von: Elze Nach: Burgstemmen Zählstelle: 3824 0408 BVWP: Ortsumgehung	8.100	672 (8,3%)	WB 02KK
1.152	733	B 58	NW	Von: L 89 Nach: L 362/L 481 Zählstelle: 4404 2203 BVWP: Ortsumgehung	8.100	672 (8,3%)	WB* 02KK
1.153	733	B 2	SN	Von: B 2/S 4 Nach: B 2/K 7449 Zählstelle: 4540 1100 BVWP: Ortsumgehung	7.000	672 (9,6%)	VB 02KK
1.154	733	B 588	BY	Von: Reischach Nach: Mitterskirchen Zählstelle: 7642 9206 BVWP: Ortsumgehung	4.800	672 (14,0%)	WB 02KK
1.155	734	B 466	BY	Von: Gunzenhausen-Ost Nach: Geislohe Zählstelle: 6830 9105 BVWP: Ortsumgehung	8.600	671 (7,8%)	VB 02KK

Nr	Rang	Straße	BL	Infos	DTV	SV (SV%)	BVWP
1.156	735	B 260	HE	Von: Emd. K 641 (Nord) Nach: Emd. K 641 (Süd) (Martinsthal) Zählstelle: 5914 0545 BVWP: Ortsumgehung	13.400	670 (5,0%)	WB 02KK
1.157	735	B 248	NI	Von: Platenlaase (K 31) Nach: Schaafhausen (B 248a) Zählstelle: 2932 0480 BVWP: Ortsumgehung	7.200	670 (9,3%)	WB 02KK
1.158	735	B 87	BB	Von: Ranzig Nach: L 442 Zählstelle: 3951 2001 BVWP: Ortsumgehung	3.600	670 (18,6%)	VB 02KK
1.159	735	B 412	RP	Von: A 61 AS Niederzissen (32) Nach: Niederzissen Zählstelle: 5509 0507 BVWP: Ortsumgehung	3.400	670 (19,7%)	WB 02KK
1.160	736	B 13	BY	Von: OE Eichstätt Nach: St 2035 Zählstelle: 7133 9101 BVWP: Ortsumgehung	9.700	669 (6,9%)	WB 02KK
1.161	736	B 13	BY	Von: St 2047 Nach: OA Eichstätt Zählstelle: 7032 9101 BVWP: Ortsumgehung	6.900	669 (9,7%)	WB 02KK
1.162	736	B 206	SH	Von: Hitzhusen Nach: Bad Bramstedt Zählstelle: 2025 0306 BVWP: Ortsumgehung	6.900	669 (9,7%)	VB 02KK
1.163	737	B 110	MV	Von: Knoten L20 Dargun Nach: Knoten Demmin 14 Warrenzin Zählstelle: 2043 0084 BVWP: Ortsumgehung	5.800	667 (11,5%)	VB 02KK
1.164	738	B 317	BW	Von: B518/B317/K6353 Schopfheim Nach: B317/L146 Mambach Zählstelle: 8313 1100 BVWP: Ortsumgehung	13.600	666 (4,9%)	WB 02KK
1.165	738	B 84	TH	Von: L 2113 Nach: K 11 I Zählstelle: 4929 8408 BVWP: Ortsumgehung	6.000	666 (11,1%)	VB 02KK
1.166	738	B 480	NW	Von: L 637, Brilon Nach: L 549, Bad Wünnenberg Zählstelle: 4418 1200 BVWP: Ortsumgehung	5.500	666 (12,1%)	VB 02KK

Nr	Rang	Straße	BL	Infos	DTV	SV (SV%)	BVWP
1.167	739	B 34	BW	Von: B34/B314 Oberlauchringen Nach: B34/L162 (Rich. Küssaberg) Zählstelle: 8315 1108 BVWP: Ortsumgehung	12.300	664 (5,4%)	WB* 02KK
1.168	739	B 95	SN	Von: B 95/S 229 Nach: B 95/S 232 Zählstelle: 5343 1114 BVWP: Ortsumgehung	12.300	664 (5,4%)	VB 02KK
1.169	739	B 221	NW	Von: L 37 Nach: L 373 Zählstelle: 4703 2213 BVWP: Ortsumgehung	12.300	664 (5,4%)	WB 02KK
1.170	739	B 237	NW	Von: Bergisch Born Nach: L 68/K 3 Zählstelle: 4809 2207 BVWP: Ortsumgehung	8.400	664 (7,9%)	VB 02KK
1.171	740	B 257	RP	Von: K 22 Nach: K 14 Zählstelle: 6005 0041 BVWP: Ortsumgehung	10.700	663 (6,2%)	VB 02KK
1.172	740	B 71	NI	Von: Munster Nach: AS Soltau-Ost (A 7) Zählstelle: 2926 0426 BVWP: Ortsumgehung	9.900	663 (6,7%)	WB 02KK
1.173	741	B 518	BW	Von: B34/B518 Brennet Nach: B518/L155 Wehr Zählstelle: 8313 1103 BVWP: Ortsumgehung	13.500	662 (4,9%)	VB 02KK
1.174	741	B 27	BW	Von: B 27/ B 47 Walldürn Nach: B 27/ L 514 Hardheim Abzw. Bretzingen Zählstelle: 6322 1100 BVWP: Ortsumgehung	9.600	662 (6,9%)	WB 02KK
1.175	741	B 173	SN	Von: B 173/S 295 Nach: B 94/B 173 Reichenbach Zählstelle: 5339 1103 BVWP: Ortsumgehung	8.600	662 (7,7%)	VB 02KK
1.176	741	B 470	BY	Von: Demantsfuerth Nach: Uehlfeld Zählstelle: 6330 9109 BVWP: Ortsumgehung	6.300	662 (10,5%)	VB 02KK
1.177	742	B 7	NW	Von: L732 Nach: AS Arnberg-Neheim (A46) Zählstelle: 4513 2430 BVWP: Ortsumgehung	11.400	661 (5,8%)	VB 02KK

Nr	Rang	Straße	BL	Infos	DTV	SV (SV%)	BVWP
1.178	743	B 290	BW	Von: Emd. L 2248 in B 290 bei Bad Mergentheim Nach: Abz. K 2847 von B 290 Unterbalb Zählstelle: 6424 1100 BVWP: Ortsumgehung	13.200	660 (5,0%)	WB 02KK
1.179	743	B 229	NW	Von: K 12/Balve Nach: B 515 b. Beckum Zählstelle: 4613 2201 BVWP: Ortsumgehung	12.000	660 (5,5%)	WB 02KK
1.180	743	B 96	BB	Von: Wünsdorf, L 74 Nach: Zossen, B 246n, Mittenwalde Zählstelle: 3846 2010 BVWP: Ortsumgehung	8.800	660 (7,5%)	WB 02KK
1.181	743	B 110	MV	Von: Knoten Demmin 14 Warrenzin Nach: Knoten Demmin 36 Zählstelle: 2044 0099 BVWP: Ortsumgehung	5.500	660 (12,0%)	WB 02KK
1.182	744	B 4	TH	Von: L 2165 Nach: L 2142 Zählstelle: 4831 0001 BVWP: Ortsumgehung	8.900	659 (7,4%)	VB 02KK WB 24KK
1.183	744	B 480	NW	Von: L 549, Wünnenberg Nach: L 754, Haaren Zählstelle: 4418 2201 BVWP: Ortsumgehung	7.400	659 (8,9%)	VB 02KK
1.184	744	B 189	ST	Von: L 2 Nach: Landesgrenze BB südl. Wittenberge Zählstelle: 3036 6041 BVWP: Ortsumgehung	6.400	659 (10,3%)	VB 04KB als A 14
1.185	744	B 84	TH	Von: L 1029 Nach: L 2122 Zählstelle: 4929 8409 BVWP: Ortsumgehung	5.400	659 (12,2%)	VB 02KK
1.186	745	B 73	NI	Von: AS Cuxhaven (A 27) (1) Nach: OD Tafel Zählstelle: 2118 0903 BVWP: Ortsumgehung	15.300	658 (4,3%)	VB 02KK
1.187	745	B 521	HE	Von: Emd. L 3189 Nach: AS Altstadt (A 45) Zählstelle: 5719 0139 BVWP: Ortsumgehung	14.000	658 (4,7%)	VB 02KK
1.188	746	B 299	BY	Von: B 299a südl. Pressath Nach: B 470 südl. Pressath Zählstelle: 6237 9107 BVWP: Ortsumgehung	6.700	657 (9,8%)	VB 02KK

Nr	Rang	Straße	BL	Infos	DTV	SV (SV%)	BVWP
1.189	746	B 1	NW	Von: Ende OD Blomberg Nach: L 948 Zählstelle: 4020 2220 BVWP: Ortsumgehung	6.500	657 (10,1%)	VB 02KK
1.190	747	B 38	HE	Von: Reinheim (N) Nach: Spachbrücken Zählstelle: 6118 0466 BVWP: Ortsumgehung	16.000	656 (4,1%)	VB 02KK
1.191	747	B 470	BY	Von: Dottenheim Nach: Dietersheim Zählstelle: 6429 9104 BVWP: Ortsumgehung	8.300	656 (7,9%)	WB 02KK
1.192	747	B 248	NI	Von: Kreuzung B 6 (Salzgitter) Nach: Lobmachersen Zählstelle: 3928 0438 BVWP: Ortsumgehung	8.100	656 (8,1%)	WB 02KK
1.193	748	B 279	BY	Von: Abzweig L 2274 Rentweinsdorf Nach: Abzweig L 2277 Baunach Zählstelle: 6031 9110 BVWP: Ortsumgehung	10.400	655 (6,3%)	VB 02KK
1.194	748	B 39	BW	Von: B39/L1035 Willsbach Nach: B39/L1111 Löwenstein Zählstelle: 6822 1101 BVWP: Ortsumgehung	8.500	655 (7,7%)	VB 02KK
1.195	748	B 87	ST	Von: OE Naumburg Nach: OA Bad Kösen Zählstelle: 4836 3843 BVWP: Ortsumgehung	7.200	655 (9,1%)	VB 02KK
1.196	749	B 54	RP	Von: Diez, Knoten 10 Nach: Diez, Aartalbrücke Zählstelle: 5614 0400 BVWP: Ortsumgehung	8.600	654 (7,6%)	WB* 02KK
1.197	749	B 182	SN	Von: B 182/S 28 Landesgrenze Sachsen-Anhalt Nach: B 182/S 31 Wörblitz Zählstelle: 4645 1101 BVWP: Ortsumgehung	6.000	654 (10,9%)	WB 02KK
1.198	750	B 19	BY	Von: OA 4, Oberstdorf Nach: OA 9, Fischen Zählstelle: 8527 9114 BVWP: Ortsumgehung	13.600	653 (4,8%)	WB 02KK
1.199	750	B 1	NI	Von: Mehle Nach: Elze Zählstelle: 3824 0409 BVWP: Ortsumgehung	7.100	653 (9,2%)	VB 02KK

Nr	Rang	Straße	BL	Infos	DTV	SV (SV%)	BVWP
1.200	750	B 304	BY	Von: Obing Nach: Altenmarkt Zählstelle: 7941 9134 BVWP: Ortsumgehung	7.100	653 (9,2%)	VB 02KK
1.201	750	B 64	NI	Von: K 651 Nach: B 3 Zählstelle: 4125 0411 BVWP: Ortsumgehung	4.700	653 (13,9%)	WB 02KK
1.202	751	B 53	RP	Von: B 51 Trier, Pallien Nach: K 5 Zählstelle: 6205 0075 BVWP: Ortsumgehung	10.500	651 (6,2%)	VB 02KK
1.203	751	B 87	SN	Von: B 87/K 7424 Nach: B 87/K 7422 Zählstelle: 4541 1104 BVWP: Ortsumgehung	8.800	651 (7,4%)	VB 04KK
1.204	751	B 59	NW	Von: Rommerskirchen Nach: AS Köln-Bocklemünd Zählstelle: 5006 2212 BVWP: Ortsumgehung	7.000	651 (9,3%)	VB 02KK
1.205	752	B 266	RP	Von: Auffahrt OU Heimersheim Nach: OU Heimersheim-Bad Neuenahr Zählstelle: 5409 0155 BVWP: Neubau	11.600	650 (5,6%)	VB 04KK
1.206	752	B 156	SN	Von: A 4 AS Bautzen-Ost (90) Nach: B 156/S 109 Niedergurig Zählstelle: 4752 1104 BVWP: Ortsumgehung	9.700	650 (6,7%)	VB 02KK
1.207	752	B 12	BW	Von: B12 bayer. Grenze Nach: Eglofs B12/K2378 b. Gründels Zählstelle: 8325 1110 BVWP: Ortsumgehung	7.300	650 (8,9%)	VB 02KK
1.208	752	B 183	ST	Von: L 142 / K 2071 Nach: K 2077 Prosigk Zählstelle: 4338 3896 BVWP: Ortsumgehung	5.800	650 (11,2%)	WB 02KK
1.209	752	B 77	SH	Von: Hohenwestedt (K 84) Nach: Nienborstel (K 82) Zählstelle: 1923 0702 BVWP: Ortsumgehung	5.200	650 (12,5%)	WB 02KK
1.210	752	B 87	BB	Von: B 246 n. Bornow Nach: Ranzig Zählstelle: 3851 2003 BVWP: Ortsumgehung	3.800	650 (17,1%)	VB 02KK

Nr	Rang	Straße	BL	Infos	DTV	SV (SV%)	BVWP
1.211	753	B 1	NW	Von: OD Geseke Nach: OD Salzkotten Zählstelle: 4317 2400 BVWP: Ortsumgehung	9.400	649 (6,9%)	VB 02KK
1.212	753	B 310	BY	Von: B 309 Pfronten Nach: AS Fuessen (A 7) Zählstelle: 8429 9172 BVWP: Ortsumgehung	9.400	649 (6,9%)	WB 02KK
1.213	754	B 464	BW	Von: B 464/L 1184 Holzgerlingen Nach: B464/L1208 Kälberstelle Zählstelle: 7420 1100 BVWP: Ausbau	12.700	648 (5,1%)	VB 24KK
1.214	755	B 183	ST	Von: Bitterfeld, Säurekreuzung II (NK 023) Nach: B 184 südl. Bitterfeld (NK 037) Zählstelle: 4339 2077 BVWP: Ortsumgehung	10.600	647 (6,1%)	VB 02KK
1.215	755	B 47	RP	Von: B 47 Worms Nach: A 61 AS Worms (58) Zählstelle: 6315 0202 BVWP: Ausbau	9.800	647 (6,6%)	VB 24KK
1.216	755	B 7	NW	Von: K 14, Ossendorf Nach: B 252, Warburg Zählstelle: 4520 2200 BVWP: Ortsumgehung	8.400	647 (7,7%)	WB 02KK
1.217	756	B 1	ST	Von: B 1 / OE Burg Nach: B 1 / L 54 / Hohenseeden / SM-Gr. Zählstelle: 3737 5007 BVWP: Ortsumgehung	7.600	646 (8,5%)	VB 02KK
1.218	756	B 256	RP	Von: K 49 Nach: B 62 b. Roth Zählstelle: 5212 0065 BVWP: Ortsumgehung	7.100	646 (9,1%)	WB 02KK
1.219	756	B 191	NI	Von: Uelzen (O), (B 4) Nach: Oldenstadt (B 493) Zählstelle: 3029 0452 BVWP: Ortsumgehung	6.800	646 (9,5%)	WB 02KK
1.220	756	B 101	BB	Von: Langennaundorf, L 60 Nach: Herzberg, B 87 Zählstelle: 4346 2001 BVWP: Ortsumgehung	3.800	646 (17,0%)	VB 02KK
1.221	757	B 41	RP	Von: L 174 Nach: L 173 Zählstelle: 6309 0011 BVWP: Ortsumgehung	8.600	645 (7,5%)	VB 02KK

Nr	Rang	Straße	BL	Infos	DTV	SV (SV%)	BVWP
1.222	757	B 462	BW	Von: B462/L350 Huzenbach Nach: B462/Kreisgrenze Schön Münzach Zählstelle: 7416 1103 BVWP: Ortsumgehung	5.000	645 (12,9%)	WB* 02KK
1.223	758	B 173	SN	Von: B 173/K 7703 Nach: B 173/B 180 OE Flöha Zählstelle: 5144 1104 BVWP: Ortsumgehung	14.300	644 (4,5%)	VB 02KK
1.224	758	B 158	BB	Von: Werneuchen, L 235 Nach: Seefeld, L 30 Zählstelle: 3348 2003 BVWP: Ortsumgehung	11.700	644 (5,5%)	VB 02KK
1.225	759	B 66	NW	Von: L 967 Nach: L 945 Zählstelle: 4018 2266 BVWP: Ortsumgehung	12.600	643 (5,1%)	VB 02KK
1.226	759	B 38	HE	Von: Groß Bieberau Nach: Reinheim (B 426) Zählstelle: 6118 6402 BVWP: Ortsumgehung	11.900	643 (5,4%)	WB 02KK
1.227	760	B 229	NW	Von: B 236 Werdohl Nach: L 656 Zählstelle: 4712 2207 BVWP: Ortsumgehung	8.200	640 (7,8%)	VB 02KK
1.228	760	B 87	SN	Von: B 87 Nach: B 87/S 79 Zählstelle: 4541 1101 BVWP: Ortsumgehung	7.900	640 (8,1%)	VB 04KK
1.229	760	B 51	NI	Von: B 51/B 69 Diepholz Nach: B 51/Kreisel Diepholz Zählstelle: 3316 0438 BVWP: Ortsumgehung	3.900	640 (16,4%)	VB 02KK
1.230	761	B 432	SH	Von: L 82 Nach: L 75 Nahe Zählstelle: 2226 0512 BVWP: Ortsumgehung	10.300	639 (6,2%)	WB 02KK
1.231	761	B 312	BW	Von: B 312/L 245 Ziefalten Nach: B 312/L 271 Ri. Zwiefaltendorf Zählstelle: 7722 1101 BVWP: Ortsumgehung	7.100	639 (9,0%)	WB 02KK
1.232	762	B 71	NI	Von: AS Bockel (A 1) Nach: Rotenburg Zählstelle: 2821 0410 BVWP: Ortsumgehung	4.800	638 (13,3%)	WB 02KK

Nr	Rang	Straße	BL	Infos	DTV	SV (SV%)	BVWP
1.233	762	B 6	ST	Von: B 6 / L 137 Nach: B 6 / SBA-Gr. Sangerhausen Zählstelle: 4336 3017 BVWP: Ortsumgehung	2.900	638 (22,0%)	VB 02KB
1.234	762	B 6	ST	Von: B 6 / SBA-Gr. Halle Nach: B 6 / L 156 / Garsena Zählstelle: 4336 3841 BVWP: Ortsumgehung	2.900	638 (22,0%)	VB 02KB
1.235	763	B 260	HE	Von: Emd. L 3037 (Wambach) Nach: Emd. K 646 Zählstelle: 5814 0240 BVWP: Ortsumgehung	16.700	635 (3,8%)	VB 02KK
1.236	763	B 185	ST	Von: OE Köthen Nach: L 148 Zählstelle: 4237 1394 BVWP: Ortsumgehung	8.700	635 (7,3%)	WB 02KK
1.237	763	B 236	NW	Von: L 715 Nach: B 55 Grevenbrück Zählstelle: 4814 2306 BVWP: Ortsumgehung	8.700	635 (7,3%)	VB 02KK
1.238	763	B 404	SH	Von: L 159 Nach: AS Schwarzenbek/Grande (A 24) Zählstelle: 2428 0748 BVWP: Ausbau	8.700	635 (7,3%)	WB* 24KB als A 21
1.239	764	B 241	NI	Von: B247 Kattenburg Nach: Dorste-K 28 Zählstelle: 4326 0496 BVWP: Ortsumgehung	6.600	634 (9,6%)	WB 02KK
1.240	765	B 73	NI	Von: K 5 Abz. Altenbruch Nach: AS Cuxhaven (A 27) (1) Zählstelle: 2118 3353 BVWP: Ortsumgehung	11.500	633 (5,5%)	VB 02KK
1.241	765	B 87	BB	Von: Herzberg, B 101 Nach: Landesgrenze Sachsen Zählstelle: 4344 2001 BVWP: Ortsumgehung	3.700	633 (17,1%)	VB 02KK
1.242	766	B 423	SL	Von: AS Einöd (A 8) Nach: B423/L110, Einöd Zählstelle: 6709 0219 BVWP: Ortsumgehung	15.800	632 (4,0%)	VB 02KK
1.243	766	B 238	NW	Von: Ende OD Lemgo Nach: L861 Kalletal Zählstelle: 3919 2428 BVWP: Ortsumgehung	9.300	632 (6,8%)	VB 02KK

Nr	Rang	Straße	BL	Infos	DTV	SV (SV%)	BVWP
1.244	766	B 255	RP	Von: OD Oberahr Nach: OD Ettinghausen Zählstelle: 5413 0064 BVWP: Ortsumgehung	7.100	632 (8,9%)	VB 02KK
1.245	766	B 189	ST	Von: L 12 / K 1020 Nach: B 190 b. Seehausen Zählstelle: 3136 6039 BVWP: Ortsumgehung	6.200	632 (10,2%)	VB 04KB als A 14
1.246	766	B 64	NI	Von: B 64 / B 240 Eschershausen Nach: B 64 / K 19 Wickensen Zählstelle: 4023 0408 BVWP: Ortsumgehung	4.900	632 (12,9%)	WB 02KK
1.247	767	B 55	NW	Von: Meschede Nach: AS Meschede (A 46) Zählstelle: 4615 2202 BVWP: Ortsumgehung	10.700	631 (5,9%)	WB 02KK
1.248	767	B 23	BY	Von: Emd. St 2059, Echelsbacher Bruecke Nach: Emd. St 2062, Saulgrub Zählstelle: 8332 9165 BVWP: Ortsumgehung	9.700	631 (6,5%)	VB 02KK
1.249	767	B 73	NI	Von: L 144 Nach: K 16 Ottendorf Zählstelle: 2119 0421 BVWP: Ortsumgehung	8.200	631 (7,7%)	VB 02KK
1.250	767	B 77	SH	Von: Hohenwestedt (B 430) Nach: Hohenwestedt (K 84) Zählstelle: 1923 0703 BVWP: Ortsumgehung	5.900	631 (10,7%)	WB 02KK
1.251	768	B 265	NW	Von: AS Köln-Klettenberg (A 4) Nach: Kendenich Zählstelle: 5107 2202 BVWP: Ausbau	12.600	630 (5,0%)	VB 24KK
1.252	768	B 1	BB	Von: Glindow, L 90 Nach: L 861 Zählstelle: 3643 2020 BVWP: Ortsumgehung	10.000	630 (6,3%)	VB 02KK
1.253	768	B 14	BW	Von: B14/B39 Mainhardt Nach: B14/L1046 bei Michelfeld Zählstelle: 6923 1101 BVWP: Ortsumgehung	9.000	630 (7,0%)	WB 02KK
1.254	768	B 101	SN	Von: B 101/S 210 Nach: B 101/S 235 Zählstelle: 5145 1103 BVWP: Ausbau	9.000	630 (7,0%)	VB 24KK

Nr	Rang	Straße	BL	Infos	DTV	SV (SV%)	BVWP
1.255	768	B 290	BW	Von: B 290 / L 1033 Rot am See Nach: B 290 / L 1008 Blaufelden Zählstelle: 6726 1102 BVWP: Ortsumgehung	6.700	630 (9,4%)	VB 02KK
1.256	768	B 4	TH	Von: K 20 H Nach: B 81 Netzkater Zählstelle: 4430 0001 BVWP: Ortsumgehung	4.600	630 (13,7%)	VB 02KK
1.257	769	B 6	ST	Von: B 6 / A 9 / LG SN Nach: B 6 / L 168 / Gröbers Zählstelle: 4538 3009 BVWP: Ortsumgehung	8.600	628 (7,3%)	VB 02KB
1.258	769	B 264	NW	Von: L264 Nach: L327 Zählstelle: 5105 2207 BVWP: Ortsumgehung	7.300	628 (8,6%)	VB 02KK
1.259	769	B 214	NI	Von: L 57 Nach: L 58 Zählstelle: 3410 0441 BVWP: Ortsumgehung	6.100	628 (10,3%)	VB 02KK
1.260	770	B 300	BY	Von: OD Augsburg W Nach: Friedberg Emd. AIC 19 Zählstelle: 7631 9164 BVWP: Ortsumgehung	20.900	627 (3,0%)	WB* 02KK
1.261	770	B 290	BW	Von: Kreuzung B 19 b. Bad Mergentheim Nach: Emd. L 2248 in B 290 bei Bad Mergentheim Zählstelle: 6524 1106 BVWP: Ortsumgehung	11.400	627 (5,5%)	WB 02KK
1.262	770	B 2	BY	Von: S Mering Emd. St 2052 Nach: W Mering Emd. AIC 12 Zählstelle: 7731 9123 BVWP: Ausbau	11.000	627 (5,7%)	WB 24KK
1.263	770	B 47	RP	Von: Kreisel Eisenberg Nach: K 76 Zählstelle: 6414 0065 BVWP: Ortsumgehung	9.500	627 (6,6%)	VB 02KK
1.264	770	B 198	MV	Von: OA Mirow Nach: Knotenpunkt L 251 Zählstelle: 2743 0093 BVWP: Ortsumgehung	5.600	627 (11,2%)	VB 02KK
1.265	771	B 95	SN	Von: B 95/B 180 Burkhardtsdorf Nach: B 95 Zählstelle: 5243 1107 BVWP: Ortsumgehung	10.100	626 (6,2%)	VB 02KK

Nr	Rang	Straße	BL	Infos	DTV	SV (SV%)	BVWP
1.266	771	B 5	SH	Von: B 200 nördl. Hussum Nach: L 273 Zählstelle: 1420 0256 BVWP: Ortsumgehung	8.700	626 (7,2%)	VB 02KK
1.267	771	B 278	HE	Von: AS L 3174 (Lahrbach) Nach: AS K 31 (Günthers) Zählstelle: 5326 0403 BVWP: Ortsumgehung	8.700	626 (7,2%)	WB 02KK
1.268	772	B 209	NI	Von: Amelinghausen Nach: B71 Hötzingen Zählstelle: 2926 0462 BVWP: Ortsumgehung	4.700	625 (13,3%)	WB 02KK
1.269	773	B 413	RP	Von: Wied Fahrbt. Nach: Merkelbach Fahrbt. Zählstelle: 5312 0108 BVWP: Ortsumgehung	8.900	623 (7,0%)	WB 02KK
1.270	773	B 297	BW	Von: B297/L1154 Lorch Ri. Kloster Nach: B29 Auf-und Abfahrt Lorch Ost Zählstelle: 7224 1108 BVWP: Ortsumgehung	8.300	623 (7,5%)	VB 02KK
1.271	774	B 237	NW	Von: Hückeswagen Nach: Kobeshofen Zählstelle: 4810 2220 BVWP: Ortsumgehung	12.200	622 (5,1%)	VB 02KK
1.272	774	B 239	NI	Von: Krs Grenze Nach: L 343 Wagenfeld Zählstelle: 3417 0467 BVWP: Ortsumgehung	3.700	622 (16,8%)	WB 02KK
1.273	775	B 296	BW	Von: B296/K4322 Nach: B296/K4325 Calw Zählstelle: 7218 1102 BVWP: Kernstadtentlastung	13.500	621 (4,6%)	VB 02KK
1.274	775	B 3	HE	Von: AS Bad Nauheim (A 5) Nach: Nieder-Weisel Zählstelle: 5518 0266 BVWP: Ortsumgehung	11.500	621 (5,4%)	WB 02KK
1.275	775	B 423	SL	Von: B423/L105, Mimbach Nach: B423/L211, Einöd Zählstelle: 6709 0425 BVWP: Ortsumgehung	11.500	621 (5,4%)	VB 02KK
1.276	775	B 19	TH	Von: L 1121 Nach: L 1126 Zählstelle: 5127 1911 BVWP: Ortsumgehung	6.900	621 (9,0%)	VB 02KK

Nr	Rang	Straße	BL	Infos	DTV	SV (SV%)	BVWP
1.277	776	B 13	BY	Von: Randersacker Nach: Wuerzburg Zählstelle: 6225 9107 BVWP: Ausbau	15.900	620 (3,9%)	WB 24KK
1.278	776	B 169	SN	Von: B 169/ S 201 Nach: B 169/ S 201 Zählstelle: 5044 4230 BVWP: Ortsumgehung	4.700	620 (13,2%)	WB 02KK
1.279	777	B 30	BW	Von: B30/L329 OD Meckenbeuren Nach: B30/K7719 N Meckenbeuren Zählstelle: 8223 1107 BVWP: Ortsumgehung	18.200	619 (3,4%)	VB 04KB
1.280	777	B 14	BY	Von: Sulzbach-Rosenberg (Hahnbnch) N Nach: SULZBACH-ROSENBERG (B 85) Zählstelle: 6436 9104 BVWP: Ortsumgehung	9.100	619 (6,8%)	WB 02KK
1.281	778	B 472	BY	Von: AS Peiting-O Nach: Emd. WM 13, OA Hohenpeissenberg O Zählstelle: 8131 9188 BVWP: Ortsumgehung	9.800	617 (6,3%)	VB 02KK
1.282	779	B 457	HE	Von: Hungen Nach: Langsdorf Zählstelle: 5519 0776 BVWP: Ausbau	9.200	616 (6,7%)	VB 24KK
1.283	779	B 247	TH	Von: L 2125 Nach: B 84 Bad Langensalza Zählstelle: 4929 0035 BVWP: Ausbau	8.100	616 (7,6%)	WB 24KK
1.284	779	B 62	NW	Von: L 720 Nach: K 42 Zählstelle: 4915 2200 BVWP: Ortsumgehung	8.000	616 (7,7%)	VB 02KK
1.285	779	B 19	TH	Von: Kreuz L 1024 Nach: Breitungen Zählstelle: 5228 1911 BVWP: Ausbau	6.100	616 (10,1%)	WB 24KK
1.286	779	B 297	BW	Von: B297/K3273 Unterkirneck Nach: B297/K3313 Lorch Bahnunterführung Zählstelle: 7224 1107 BVWP: Ortsumgehung	5.400	616 (11,4%)	VB 02KK
1.287	779	B 167	BB	Von: Hammer, L 212 Nach: Liebenwalde, L 21 Zählstelle: 3146 2020 BVWP: Ortsumgehung	4.600	616 (13,4%)	VB 02KK

Nr	Rang	Straße	BL	Infos	DTV	SV (SV%)	BVWP
1.288	780	B 74	NI	Von: L 114 Elm Nach: B 71/B 74 Bremervörde Zählstelle: 2521 0434 BVWP: Ortsumgehung	7.500	615 (8,2%)	VB 02KK
1.289	780	B 168	BB	Von: Beeskow, B 87 Nach: L 411 Zählstelle: 3751 3001 BVWP: Ortsumgehung	5.300	615 (11,6%)	VB 02KK
1.290	781	B 484	NW	Von: B 56 Lohmar Nach: AS Lohmar/Siegburg Zählstelle: 5109 2206 BVWP: Ortsumgehung	23.600	614 (2,6%)	VB 02KK
1.291	781	B 472	BY	Von: Emd. B13 O, Bad Toelz O Nach: Emd. St 2365, Waakirchen Zählstelle: 8235 9198 BVWP: Angebliche Ortsumgehung Laut Satellitenkarte (Stand 2000)! Es ist bereits eine Ortsumgehung im Zuge der B 472 von Bad Tölz vorhanden! Allerdings führt ein sehr kurzer Abschnitt der B 13 am Strandrand sehr kurz durch die Stadt.	12.800	614 (4,8%)	WB 02KK
1.292	781	B 87	ST	Von: OE Weissenfels Nach: L 199 Zählstelle: 4837 3031 BVWP: Ortsumgehung	8.900	614 (6,9%)	WB 02KK
1.293	781	B 465	BW	Von: B 465/K 6753 Bremelau Nach: B 465/L 230 Münsingen Zählstelle: 7623 1101 BVWP: Ortsumgehung	5.200	614 (11,8%)	VB 02KK
1.294	782	B 420	RP	Von: K 18 Nach: K 21 Zählstelle: 6114 0132 BVWP: Ortsumgehung	9.400	611 (6,5%)	WB 02KK
1.295	783	B 180	ST	Von: OE Naumburg Nach: B 176 Freyburg-Süd Zählstelle: 4836 3842 BVWP: Ortsumgehung	5.700	610 (10,7%)	WB 02KK
1.296	784	B 112	BB	Von: Ziltendorf, L 372 Nach: Brieskow-Finken. L 373 Zählstelle: 3753 2003 BVWP: Ortsumgehung	10.500	609 (5,8%)	VB 02KK
1.297	785	B 458	HE	Von: OE Petersberg Nach: AS L 3258 (Dipperz) Zählstelle: 5424 0106 BVWP: Ortsumgehung	10.300	608 (5,9%)	VB 02KK
1.298	785	B 88	TH	Von: L 1025/L 1028 Nach: L 1028 Zählstelle: 5129 0001 BVWP: Neubau	8.000	608 (7,6%)	VB 02KK

Nr	Rang	Straße	BL	Infos	DTV	SV (SV%)	BVWP
1.299	786	B 1	NW	Von: L 636, Salzkotten Nach: L 776, Paderborn Zählstelle: 4317 2303 BVWP: Ortsumgehung	14.800	607 (4,1%)	VB 02KK
1.300	786	B 7	TH	Von: B 85 Weimar Nach: B 87 Umpferstedt Zählstelle: 5034 0001 BVWP: Ortsumgehung	11.900	607 (5,1%)	WB 02KK
1.301	786	B 57	NW	Von: K 9 Nach: L 117 Zählstelle: 4903 2205 BVWP: Ortsumgehung	9.200	607 (6,6%)	WB 02KK
1.302	786	B 70	NW	Von: K 22 Nach: K 20 Zählstelle: 3907 2406 BVWP: Ortsumgehung	7.400	607 (8,2%)	WB 02KK
1.303	786	B 102	BB	Von: Treuenbrietzen, B 2 Nach: AS Niemege, A 9 Zählstelle: 3942 2010 BVWP: Ortsumgehung	3.700	607 (16,4%)	WB 02KK
1.304	787	B 410	RP	Von: K 112 Nach: L 18 Zählstelle: 5804 0069 BVWP: Ortsumgehung	6.500	605 (9,3%)	WB 02KK
1.305	787	B 25	BY	Von: AS Feuchtwangen-Nord (A 6) Nach: Emd. St1066 noerdl. Zählstelle: 6827 9564 BVWP: Ortsumgehung	5.400	605 (11,2%)	WB 02KK
1.306	787	B 216	NI	Von: Göhrde (L 253) Nach: Metzingen (L 255) Zählstelle: 2831 0473 BVWP: Ortsumgehung	5.000	605 (12,1%)	WB 02KK
1.307	788	B 1	BB	Von: Werder, L 90 Nach: Glindow, L 90 Zählstelle: 3643 2040 BVWP: Ortsumgehung	14.700	603 (4,1%)	VB 02KK
1.308	788	B 87	BB	Von: Hohenbucko, L 70 Nach: Schlieben, L 68 Zählstelle: 4246 3634 BVWP: Ortsumgehung	3.700	603 (16,3%)	VB 02KK
1.309	789	B 105	MV	Von: Knoten L11 Kröpelin Nach: Knoten DBR 6 Bad Doberan Zählstelle: 1837 0015 BVWP: Ortsumgehung	9.400	602 (6,4%)	VB 02KK

Nr	Rang	Straße	BL	Infos	DTV	SV (SV%)	BVWP
1.310	789	B 198	MV	Von: Knotenpunkt L 241 Nach: OE Mirow Zählstelle: 2642 1721 BVWP: Ortsumgehung	4.700	602 (12,8%)	VB 02KK
1.311	790	B 76	SH	Von: Emd. L 44 Gettorf Nach: Emd. L 285 Schnellmark Zählstelle: 1525 0527 BVWP: Ortsumgehung	15.400	601 (3,9%)	VB 02KK
1.312	790	B 229	NW	Von: L 86 Nach: B 54 Brügge, Halverstraße Zählstelle: 4711 2208 BVWP: Ortsumgehung	9.100	601 (6,6%)	WB* 02KK
1.313	790	B 403	NI	Von: L 44 Nach: L 43 Zählstelle: 3507 0472 BVWP: Ortsumgehung	7.700	601 (7,8%)	VB 02KK
1.314	790	B 4	TH	Von: L 2073 Nach: L 2075 Zählstelle: 4430 0002 BVWP: Ortsumgehung	6.200	601 (9,7%)	VB 02KK
1.315	791	B 456	HE	Von: Oberursel L3003 Nach: Saalburg L3041 Zählstelle: 5717 0051 BVWP: Ausbau	25.000	600 (2,4%)	WB* 24KK
1.316	791	B 173	SN	Von: B 173/K 7817 Nach: B 173/S 289 Zählstelle: 5340 1103 BVWP: Ortsumgehung	7.600	600 (7,9%)	VB 02KK
1.317	791	B 81	ST	Von: B 81 / 2. B 242 Hassenfelde Nach: B 81 / L 96 Zählstelle: 4231 4049 BVWP: Ortsumgehung	5.500	600 (10,9%)	WB 02KK
1.318	792	B 426	HE	Von: Nd.-Ramstadt Nach: Ob.-Ramstadt Zählstelle: 6118 0508 BVWP: Ortsumgehung	13.300	599 (4,5%)	VB 02KK
1.319	792	B 187	ST	Von: L 113 Nach: OA Jessen Zählstelle: 4244 2102 BVWP: Ortsumgehung	8.200	599 (7,3%)	WB 02KK
1.320	792	B 212	NI	Von: L867 Nach: L875 Zählstelle: 2817 0434 BVWP: Ortsumgehung	7.300	599 (8,2%)	WB 02KK

Nr	Rang	Straße	BL	Infos	DTV	SV (SV%)	BVWP
1.321	792	B 255	RP	Von: OD Langenhahn Nach: Emd. L 281 OD Ailertchen Zählstelle: 5413 0068 BVWP: Ortsumgehung	5.300	599 (11,3%)	WB 02KK
1.322	792	B 55	NW	Von: L737 Nach: L519 Eslohe Zählstelle: 4714 1400 BVWP: Ortsumgehung	4.100	599 (14,6%)	VB 02KK
1.323	793	B 227	NW	Von: L 156 Nach: L 156 Zählstelle: 4607 2207 BVWP: Ausbau	17.600	598 (3,4%)	VB 24KK
1.324	793	B 173	SN	Von: B 173/S 190 Nach: B 173/S 194/S 208 Zählstelle: 5046 1109 BVWP: Ortsumgehung	13.000	598 (4,6%)	VB 02KK
1.325	793	B 462	BW	Von: B462 Abfahrt Ottenau Nach: B462/L618 Bad Rotenfels Zählstelle: 7215 1110 BVWP: Ausbau	13.000	598 (4,6%)	WB* 24KK
1.326	793	B 475	NW	Von: L 636 Nach: L 736 Zählstelle: 4314 2201 BVWP: Ortsumgehung	6.100	598 (9,8%)	VB 02KK
1.327	793	B 209	NI	Von: Amelinghausen Nach: B71 Hötzingen Zählstelle: 2925 0461 BVWP: Ortsumgehung	4.400	598 (13,6%)	WB 02KK
1.328	794	B 3	BW	Von: B3/L77D Rastatt Nach: B3/B462 Rastatt Zählstelle: 7115 1101 BVWP: Ortsumgehung	20.600	597 (2,9%)	WB* 02KK
1.329	794	B 3	BW	Von: B3/K3763 Bühl Nach: B3/L80 Sinzheim Zählstelle: 7214 1100 BVWP: Ortsumgehung Die B 3 ist eine Parallelstrecke zur A 5 und durchfährt Sinzheim.	18.100	597 (3,3%)	VB 02KK
1.330	794	B 166	BB	Von: L 284 Nach: Passow, L 28 Zählstelle: 2851 3707 BVWP: Ortsumgehung	5.800	597 (10,3%)	VB 02KK
1.331	795	B 237	NW	Von: Wipperfürth Nach: Ohl Zählstelle: 4810 2206 BVWP: Ortsumgehung	8.900	596 (6,7%)	VB 02KK

Nr	Rang	Straße	BL	Infos	DTV	SV (SV%)	BVWP
1.332	795	B 83	NW	Von: K 48, Beverungen Nach: B 64, Höxter Zählstelle: 4222 2205 BVWP: Ortsumgehung	7.100	596 (8,4%)	VB 02KK
1.333	796	B 51	RP	Von: L 137 Saarmündung Nach: Kreisel Konz (neu) Zählstelle: 6205 0560 BVWP: Neubau	9.600	595 (6,2%)	WB 02KK
1.334	796	B 110	MV	Von: Knoten Demmin 20 Nach: Knoten B 96 Jarmen Zählstelle: 2044 1725 BVWP: Ortsumgehung	5.000	595 (11,9%)	WB 02KK
1.335	797	B 66	NW	Von: Ende OD Bartrup Nach: B1 östl. Bartrup Zählstelle: 4020 2449 BVWP: Ortsumgehung	9.000	594 (6,6%)	VB 02KK
1.336	797	B 212	NI	Von: B74 Berne Nach: L866 Zählstelle: 2816 0432 BVWP: Ortsumgehung	9.000	594 (6,6%)	VB 02KK
1.337	798	B 58	NW	Von: K 28 Nach: L 794 Zählstelle: 4213 2302 BVWP: Ortsumgehung	8.600	593 (6,9%)	VB 02KK
1.338	799	B 158	BB	Von: L 337 Nach: Werneuchen, L 235 Zählstelle: 3348 2002 BVWP: Ortsumgehung	9.700	592 (6,1%)	VB 02KK
1.339	799	B 59	NW	Von: KV L 375 Nach: K 26 Zählstelle: 4906 2203 BVWP: Ortsumgehung	8.700	592 (6,8%)	VB 02KK
1.340	799	B 62	NW	Von: K 9 Landesgrenze RP Nach: L 531 Zählstelle: 5113 2201 BVWP: Ortsumgehung	8.000	592 (7,4%)	VB 02KK
1.341	799	B 16	BY	Von: Mindelheim N Nach: OD Pfaffenhausen (St 2037) Zählstelle: 7828 9142 BVWP: Ortsumgehung	7.400	592 (8,0%)	WB 02KK
1.342	800	B 212	NI	Von: L875 Nach: B74, L868 Berne Zählstelle: 2816 0433 BVWP: Ortsumgehung	5.900	590 (10,0%)	VB 02KK

Nr	Rang	Straße	BL	Infos	DTV	SV (SV%)	BVWP
1.343	800	B 109	MV	Von: Knotenpunkt L 32 Nach: Knotenpunkt OVP 52 Zählstelle: 2349 0240 BVWP: Ortsumgehung	5.000	590 (11,8%)	WB 02KK
1.344	801	B 112	BB	Von: L 372 Nach: Eisenhüttenstadt, B 246 Zählstelle: 3853 2002 BVWP: Ortsumgehung	10.900	589 (5,4%)	VB 02KK
1.345	801	B 248	NI	Von: Plate (B 493) Nach: Platenlaase (K 31) Zählstelle: 2932 0481 BVWP: Ortsumgehung	5.500	589 (10,7%)	WB 02KK
1.346	802	B 275	HE	Von: Staden Nach: AS Florstadt (A 45) Zählstelle: 5619 0316 BVWP: Ortsumgehung	12.000	588 (4,9%)	WB 02KK
1.347	802	B 28	BW	Von: B28/K5301 Oberkirch, Obere Linde Nach: B28/L92 Oppenau Zählstelle: 7514 1101 BVWP: Ortsumgehung	8.400	588 (7,0%)	VB 02KK
1.348	802	B 209	NI	Von: Amelinghausen Nach: B71 Hötzingen Zählstelle: 2926 4138 BVWP: Ortsumgehung	4.900	588 (12,0%)	WB 02KK
1.349	803	B 6	ST	Von: B 6 / L 167 Nach: B 6 / OA Halle Zählstelle: 4538 3011 BVWP: Ortsumgehung	11.500	587 (5,1%)	VB 02KB
1.350	803	B 85	BY	Von: L2127 Tittling Nach: L2323 Ruderting Zählstelle: 7346 9140 BVWP: Ortsumgehung	8.900	587 (6,6%)	VB 02KK
1.351	804	B 173	SN	Von: B 173/B 180 OM Flöha Nach: B 173/K 7706 Zählstelle: 5144 1106 BVWP: Ortsumgehung	9.300	586 (6,3%)	VB 02KK
1.352	805	B 227	NW	Von: Stadtgrenze Essen Nach: Essen, Mechtenbergstraße Zählstelle: 4508 2376 BVWP: Ausbau	20.100	583 (2,9%)	VB 24KK
1.353	805	B 73	NI	Von: L 118 Nach: K 5 Abz. Altenbruch Zählstelle: 2118 0420 BVWP: Ortsumgehung	9.400	583 (6,2%)	VB 02KK

Nr	Rang	Straße	BL	Infos	DTV	SV (SV%)	BVWP
1.354	806	B 19	BY	Von: OA 9, Fischen Nach: AS Sonthofen Nord Zählstelle: 8527 9135 BVWP: Neubau, Entlastungstunnel Fischen	17.600	581 (3,3%)	VB 02KK
1.355	806	B 36	BW	Von: B36/K3720 Bietigheim Nach: B36/K3721 Durmersheim (süd) Zählstelle: 7015 1103 BVWP: Ortsumgehung	13.200	581 (4,4%)	VB 02KK
1.356	806	B 187	ST	Von: OE Jessen Nach: L 127 Zählstelle: 4143 2105 BVWP: Ortsumgehung	6.600	581 (8,8%)	WB 02KK
1.357	806	B 54	RP	Von: L 299 Nach: Irmtraut Zählstelle: 5414 0050 BVWP: Ortsumgehung	4.800	581 (12,1%)	WB 02KK
1.358	807	B 30	BW	Von: B30/B31 OD Friedrichshafen Nach: B30/L333 OD Lochbrücke Zählstelle: 8323 1107 BVWP: Ortsumgehung	18.700	580 (3,1%)	VB 04KB
1.359	807	B 260	HE	Von: Emd. B 275 Nach: Emd. L 3037 (Wambach) Zählstelle: 5814 0535 BVWP: Ortsumgehung	14.500	580 (4,0%)	VB 02KK
1.360	807	B 247	NI	Von: Gieboldehausen Nach: Duderstadt Zählstelle: 4427 0457 BVWP: Ortsumgehung	6.300	580 (9,2%)	VB 02KK
1.361	808	B 173	SN	Von: B 173/S 194/S 208 Nach: B 173/K 7712 Zählstelle: 5046 1110 BVWP: Ortsumgehung	8.900	579 (6,5%)	WB 02KK
1.362	809	B 28	BW	Von: OD-Grenze Blaustein Nach: Ulm-Söflingen Blautalbrücke Zählstelle: 7525 1102 BVWP: Ortsumgehung OU Blaustein	17.000	578 (3,4%)	WB 02KK
1.363	809	B 6	ST	Von: B 6 / OE Halle Nach: AS Halle-Trotha (A 14) Zählstelle: 4437 3012 BVWP: Ortsumgehung	10.500	578 (5,5%)	VB 02KB
1.364	809	B 266	RP	Von: Überführung Lohrsdorf Nach: Überführung Heimersheim Zählstelle: 5409 0464 BVWP: Neubau	7.700	578 (7,5%)	VB 02KK

Nr	Rang	Straße	BL	Infos	DTV	SV (SV%)	BVWP
1.365	809	B 253	HE	Von: Abzweig B 252 Heimbach Nach: Dainrode Zählstelle: 4919 0708 BVWP: Ortsumgehung	6.800	578 (8,5%)	WB 02KK
1.366	809	B 101	SN	Von: B 101/S 85 Nach: B 6/B 101 Meissen Zählstelle: 4846 1100 BVWP: Ortsumgehung	5.900	578 (9,8%)	VB 02KK
1.367	809	B 102	BB	Von: L 81 Nach: L 812 Zählstelle: 3943 2020 BVWP: Ortsumgehung	5.400	578 (10,7%)	WB 02KK
1.368	809	B 533	BY	Von: Schwarzach Nach: Lalling (2133) Zählstelle: 7144 9400 BVWP: Ortsumgehung	4.900	578 (11,8%)	VB 02KK
1.369	810	B 32	BY	Von: B 12 Hergaz Nach: St 2002 Zählstelle: 8324 9149 BVWP: Ortsumgehung	7.400	577 (7,8%)	WB 02KK
1.370	811	B 8	HE	Von: OE Lindenholzhausen Nach: OA Niederbrechen Zählstelle: 5614 0203 BVWP: Ortsumgehung	9.600	576 (6,0%)	VB 02KK
1.371	811	B 240	NI	Von: B 3 Eime Nach: Kreuz Eime Zählstelle: 3924 0589 BVWP: Ortsumgehung	9.000	576 (6,4%)	WB 02KK
1.372	811	B 244	NI	Von: L286 Wittingen Nach: L280 Hankensbüttel Zählstelle: 3230 0489 BVWP: Ortsumgehung	6.400	576 (9,0%)	WB 02KK
1.373	811	B 475	NW	Von: L 738 Oestinghausen Nach: L 636 Zählstelle: 4314 2228 BVWP: Ortsumgehung	6.400	576 (9,0%)	VB 02KK
1.374	811	B 465	BW	Von: Ehingen (Fischerkreuzung) Nach: B465/L231/K7335 Frankenhofen Zählstelle: 7623 1100 BVWP: Ortsumgehung	4.800	576 (12,0%)	WB 02KK
1.375	812	B 65	NW	Von: KP B 65 / K 56 Nach: KP B 65 / L 803 Zählstelle: 3618 2242 BVWP: Ortsumgehung	11.500	575 (5,0%)	WB 02KK

Nr	Rang	Straße	BL	Infos	DTV	SV (SV%)	BVWP
1.376	812	B 185	ST	Von: Baulastgrenze Nach: Dessau K 2080 Zählstelle: 4238 1388 BVWP: Ortsumgehung	8.100	575 (7,1%)	WB 02KK
1.377	812	B 457	HE	Von: Rodheim Nach: Hungen Zählstelle: 5519 0704 BVWP: Ausbau	7.100	575 (8,1%)	VB 24KK
1.378	813	B 105	MV	Von: Knoten L12 Bad Doberan Nach: Knoten DBR 11 Zählstelle: 1837 0021 BVWP: Ortsumgehung	14.000	574 (4,1%)	VB 02KK
1.379	813	B 73	NI	Von: K 24 Nach: L 111 Zählstelle: 2220 0422 BVWP: Ortsumgehung	8.200	574 (7,0%)	WB* 02KK
1.380	813	B 13	BY	Von: AS Gollhofen (A 7) Nach: Uffenheim Zählstelle: 6427 9231 BVWP: Ortsumgehung	7.000	574 (8,2%)	WB 02KK
1.381	814	B 3	HE	Von: Nieder Wöllstadt Nach: Ober Wöllstadt Zählstelle: 5718 0304 BVWP: Ortsumgehung Neubau mit Ortsumgehungen von Massenheim bis Friedberg (Hessen)	12.200	573 (4,7%)	VB 02KK
1.382	814	B 101	BB	Von: Präsen, B 169 Nach: Elsterwerda, B 169 Zählstelle: 4547 2002 BVWP: Ortsumgehung	6.100	573 (9,4%)	VB 02KK
1.383	815	B 5	SH	Von: L 4 Bredstedt Nach: Bordelumfeld Zählstelle: 1319 1152 BVWP: Ortsumgehung	10.800	572 (5,3%)	VB 02KK
1.384	815	B 275	HE	Von: Nider-Mockstadt Nach: Ranstadt Zählstelle: 5619 0601 BVWP: Ortsumgehung	8.800	572 (6,5%)	WB 02KK
1.385	815	B 255	RP	Von: B 8 "Hahner Kreuz" Nach: Emd. L 304 Zählstelle: 5413 0065 BVWP: Ortsumgehung	5.500	572 (10,4%)	VB 02KK
1.386	815	B 1	NI	Von: Hoheneggelsen Nach: Gr, Lafferde Zählstelle: 3727 0402 BVWP: Ortsumgehung	5.300	572 (10,8%)	WB 02KK

Nr	Rang	Straße	BL	Infos	DTV	SV (SV%)	BVWP
1.387	815	B 312	BW	Von: B 312/K 6737 Bernloch Nach: B 312/L 245 Zwiefalten Zählstelle: 7722 1100 BVWP: Ortsumgehung	4.400	572 (13,0%)	WB 02KK
1.388	816	B 207	SH	Von: B 208 Ratzeburg Nach: K 37 Lübeck Zählstelle: 2230 1401 BVWP: Ortsumgehung	11.200	571 (5,1%)	VB 02KK
1.389	816	B 457	HE	Von: Emd. K 227 Nach: Büdingen Zählstelle: 5720 2101 BVWP: Ortsumgehung	11.200	571 (5,1%)	VB 02KK
1.390	817	B 209	NI	Von: Walsrode Nach: Rethem Zählstelle: 3222 0440 BVWP: Ortsumgehung	6.000	570 (9,5%)	WB 02KK
1.391	817	B 466	BY	Von: Obererlbach Nach: Wassermungenau Zählstelle: 6731 9160 BVWP: Ortsumgehung	5.000	570 (11,4%)	WB 02KK
1.392	818	B 1	BB	Von: AS Groß Kreutz, A 10 Nach: Groß Kreutz, L 86 Zählstelle: 3642 2010 BVWP: Ortsumgehung	8.000	568 (7,1%)	WB 02KK
1.393	818	B 466	BY	Von: Wassermungenau Nach: Hergersbach Zählstelle: 6731 9161 BVWP: Ortsumgehung	6.600	568 (8,6%)	WB 02KK
1.394	819	B 229	NW	Von: B 51 Lennup Nach: L 81 Zählstelle: 4809 2204 BVWP: Ortsumgehung	10.700	567 (5,3%)	VB 02KK
1.395	819	B 301	BY	Von: FS42 Kirchdorf Nach: St 2049 Mainburg Zählstelle: 7336 9320 BVWP: Ortsumgehung	7.000	567 (8,1%)	WB 02KK
1.396	819	B 303	BY	Von: Emd. ST 2195 (N STADTSTEINACH) Nach: OA STADTSTEINACH Zählstelle: 5834 9138 BVWP: Ortsumgehung	5.400	567 (10,5%)	VB 02KK
1.397	820	B 54	RP	Von: Diez, Am Nassauer Hof Nach: Diez, Am Bahnhof Zählstelle: 5714 0046 BVWP: Ortsumgehung	10.100	566 (5,6%)	WB* 02KK

Nr	Rang	Straße	BL	Infos	DTV	SV (SV%)	BVWP
1.398	821	B 423	SL	Von: B423/L111, Schwarzenacker Nach: B423/L213, Homburg Zählstelle: 6609 0427 BVWP: Ortsumgehung	16.100	564 (3,5%)	VB 02KK
1.399	821	B 175	TH	Von: Kreuz B 92 Weida Nach: K 1250 X Zählstelle: 5238 0004 BVWP: Ortsumgehung	6.800	564 (8,3%)	VB 02KK
1.400	822	B 111	MV	Von: OA Wolgast (Abzw. K 26) Nach: Abzw, L 264 Zählstelle: 1949 1737 BVWP: Ortsumgehung	13.100	563 (4,3%)	WB 02KK
1.401	822	B 112	BB	Von: Neuzelle, L 452 Nach: L 372 Zählstelle: 3853 2001 BVWP: Ortsumgehung	9.700	563 (5,8%)	VB 02KK
1.402	822	B 70	NW	Von: Bauamtsgrenze Nach: L 582 Zählstelle: 3809 1303 BVWP: Ortsumgehung	2.900	563 (19,4%)	WB 02KK
1.403	823	B 175	SN	Von: B 175/S 200 Nach: B 107/B 175/S 250 Rochlitz Zählstelle: 4943 1102 BVWP: Ortsumgehung	5.200	562 (10,8%)	WB 02KK
1.404	824	B 313	BW	Von: B313/K8279 bei Engelswies Nach: B313/L456 bei Sigmaringen Zählstelle: 7921 1115 BVWP: Ortsumgehung	6.100	561 (9,2%)	WB 02KK
1.405	824	B 216	NI	Von: Dahlenburg (Gewerbegebiet) Nach: Dahlenburg (O), (L 232) Zählstelle: 2830 4714 BVWP: Ortsumgehung	5.100	561 (11,0%)	VB 02KK
1.406	825	B 19	BW	Von: Kreuzung B 19 -L 1025 -K 2312 Nach: Kreuzung B 19 -B 290 bei Bad Mergentheim Zählstelle: 6524 1100 BVWP: Ortsumgehung	8.000	560 (7,0%)	VB 02KK
1.407	826	B 2	BY	Von: Kleingeschaidt Nach: Eschenau Zählstelle: 6433 9114 BVWP: Ortsumgehung	14.700	559 (3,8%)	VB 02KK
1.408	826	B 255	HE	Von: Petersburg Gladenbach Nach: Emd. B 453 Zählstelle: 5217 0111 BVWP: Ortsumgehung	11.400	559 (4,9%)	WB 02KK

Nr	Rang	Straße	BL	Infos	DTV	SV (SV%)	BVWP
1.409	826	B 248	NI	Von: Lübbow (L 262) Nach: Lüchow (SO), (B 493) Zählstelle: 3033 3364 BVWP: Ortsumgehung	6.500	559 (8,6%)	VB 02KK
1.410	826	B 216	NI	Von: Nahrendorf (K 25) Nach: Göhrde (L 253) Zählstelle: 2831 4721 BVWP: Ortsumgehung	4.700	559 (11,9%)	WB 02KK
1.411	827	B 190	ST	Von: L 1 Nach: L 5 Zählstelle: 3134 6043 BVWP: Ortsumgehung	4.000	556 (13,9%)	VB 02KK
1.412	828	B 32	BW	Von: B 32/L 442 Hausen Nach: B 32 OD-Grenze Burladingen Zählstelle: 7720 1100 BVWP: Ortsumgehung	7.500	555 (7,4%)	WB 02KK
1.413	829	B 178	SN	Von: B 178/S 144 Nach: B 178/S 143 Zählstelle: 4954 1101 BVWP: Ortsumgehung	9.900	554 (5,6%)	VB 02KK
1.414	829	B 56	NW	Von: Essig Nach: Kuchenheim Zählstelle: 5307 2205 BVWP: Ortsumgehung	8.400	554 (6,6%)	VB 02KK
1.415	829	B 247	TH	Von: B 247 Ende GVF Nach: L 2123 Zählstelle: 5030 0003 BVWP: Ausbau	8.400	554 (6,6%)	WB 24KK
1.416	830	B 88	TH	Von: L 2148 Crawinkel Nach: L 2148 Ohrdruf Zählstelle: 5130 0001 BVWP: Ortsumgehung	8.500	553 (6,5%)	WB 02KK
1.417	830	B 2	BY	Von: AS K2(Mammendorf) Nach: AS K3(Hattenhofen) Zählstelle: 7732 9200 BVWP: Ortsumgehung	7.900	553 (7,0%)	WB 02KK
1.418	831	B 101	SN	Von: B 101/S 268 Nach: B 101/S 267 Zählstelle: 5443 1101 BVWP: Ortsumgehung	6.900	552 (8,0%)	WB 02KK
1.419	832	B 107	SN	Von: B 107/B 176 Colditz Nach: B 107/K 8339 Zählstelle: 4842 1101 BVWP: Ortsumgehung	5.800	551 (9,5%)	WB 02KK

Nr	Rang	Straße	BL	Infos	DTV	SV (SV%)	BVWP
1.420	832	B 255	RP	Von: B 255 nördl. Rennerod Nach: Rehe, Landesgrenze Hessen Zählstelle: 5314 0070 BVWP: Ortsumgehung	5.200	551 (10,6%)	WB 02KK
1.421	833	B 256	NW	Von: Pochwerk Nach: Derschlag Zählstelle: 4911 2212 BVWP: Ortsumgehung	12.800	550 (4,3%)	WB 02KK
1.422	833	B 317	BW	Von: B317/L146 Mambach Nach: B317/L142 bei Aitern Zählstelle: 8213 1100 BVWP: Ortsumgehung	8.600	550 (6,4%)	WB 02KK
1.423	833	B 112	BB	Von: Markendorf, B 87 Nach: AS Frankfurt (Oder)-West, A 12 Zählstelle: 3652 2004 BVWP: Ortsumgehung	5.500	550 (10,0%)	VB 02KK
1.424	833	B 236	NW	Von: L 656 Nach: L 530 Zählstelle: 4712 2215 BVWP: Ortsumgehung	5.000	550 (11,0%)	WB 02KK
1.425	834	B 452	HE	Von: Abzweig L 3403 Nach: OD Eschwege Zählstelle: 4826 0111 BVWP: Ortsumgehung	11.200	549 (4,9%)	VB 02KK
1.426	834	B 107	SN	Von: B 107/S 47 Nach: B 6/B 107 Bennewitz Zählstelle: 4642 1101 BVWP: Ortsumgehung	6.100	549 (9,0%)	WB 02KK
1.427	834	B 312	BW	Von: B 312/B 313 Engstingen Nach: B 312/K 6737 Bernloch Zählstelle: 7621 1103 BVWP: Ortsumgehung	6.100	549 (9,0%)	WB 02KK
1.428	834	B 54	RP	Von: Diez, Am Bahnhof Nach: Diez, Schiesheimer Mühle Zählstelle: 5714 0045 BVWP: Ortsumgehung	5.900	549 (9,3%)	WB* 02KK
1.429	834	B 477	NW	Von: Blatzheim Nach: Nörvenich Zählstelle: 5105 2203 BVWP: Ortsumgehung	5.600	549 (9,8%)	VB 02KK
1.430	835	B 13	BY	Von: St 2216 Nach: St 2047 Zählstelle: 7032 9100 BVWP: Ortsumgehung	4.800	547 (11,4%)	WB 02KK

Nr	Rang	Straße	BL	Infos	DTV	SV (SV%)	BVWP
1.431	836	B 22	BY	Von: Emd. KR. BT 17 (LEHEN) Nach: Emd. KR. BT 3 (SEYBOTHENREUTH) Zählstelle: 6035 9165 BVWP: Ortsumgehung	8.400	546 (6,5%)	VB 02KK
1.432	836	B 19	BY	Von: Euerhausen Nach: Bauamtsgrenze Zählstelle: 6325 9100 BVWP: Ortsumgehung	6.000	546 (9,1%)	VB 02KK
1.433	836	B 14	BW	Von: B19/B14 (Autobahnzubringer) Nach: AS Schwäbisch Hall (A 6) Zählstelle: 6824 1109 BVWP: Ausbau	2.100	546 (26,0%)	VB 24KK
1.434	837	B 275	HE	Von: Emd. L 3187 Nach: Emd. L 3189 Nieder Florstadt Zählstelle: 5619 0315 BVWP: Ortsumgehung	9.900	545 (5,5%)	WB 02KK
1.435	837	B 104	MV	Von: Klueß Emd. B 103 Nach: AS Güstrow (A 19) Zählstelle: 2239 1713 BVWP: Ortsumgehung	5.500	545 (9,9%)	VB 02KK
1.436	837	B 28	BW	Von: Zainingen Nach: B28/L230 bei Heroldstatt Zählstelle: 7523 1100 BVWP: Ortsumgehung	5.400	545 (10,1%)	WB 02KK
1.437	837	B 169	SN	Von: B 169/S 89 Nach: B 169/K 8580/S 90 Zählstelle: 4646 1101 BVWP: Ortsumgehung	4.700	545 (11,6%)	VB 02KK
1.438	838	B 318	BY	Von: Gmund Nach: Duernbach Zählstelle: 8236 9204 BVWP: Ortsumgehung	17.000	544 (3,2%)	WB 02KK
1.439	838	B 28	BW	Von: OD Grenze Gerhausen Nach: B28/K7387 bei Arnegg Zählstelle: 7524 1101 BVWP: Ortsumgehung	8.000	544 (6,8%)	WB 02KK
1.440	839	B 227	NW	Von: Essen, Grimbergstraße B 226 Nach: Essen, Willy-Brandt-Allee Zählstelle: 4408 2461 BVWP: Ausbau	20.100	543 (2,7%)	VB 24KK
1.441	839	B 431	SH	Von: Landesgrenze HH Nach: Wedel Zählstelle: 2424 0621 BVWP: Ortsumgehung	14.300	543 (3,8%)	VB 02KK

Nr	Rang	Straße	BL	Infos	DTV	SV (SV%)	BVWP
1.442	839	B 38	HE	Von: Amtsgrenze Nach: Groß Bieberau Zählstelle: 6219 0581 BVWP: Ortsumgehung	11.800	543 (4,6%)	WB 02KK
1.443	839	B 16	BY	Von: OD Krumbach (B 300) Nach: Ellzee (GZ 1) Zählstelle: 7728 9138 BVWP: Ortsumgehung	6.100	543 (8,9%)	WB 02KK
1.444	839	B 249	HE	Von: Abzweig L 3244 Nach: Abzweig B 250 Zählstelle: 4827 0505 BVWP: Ortsumgehung	3.100	543 (17,5%)	VB 02KK
1.445	840	B 39	RP	Von: K 16 Nach: K 4 Zählstelle: 6614 0086 BVWP: Ortsumgehung	13.900	542 (3,9%)	WB 02KK
1.446	840	B 45	HE	Von: K 46 Nach: OA Erbach Zählstelle: 6319 0206 BVWP: Ortsumgehung Abschnitt Erbach bis Groß Umstadt	11.300	542 (4,8%)	VB 02KK
1.447	840	B 175	TH	Von: K 1220 X Nach: B 2 b. Großbebersdorf Zählstelle: 5237 0007 BVWP: Ortsumgehung	4.800	542 (11,3%)	VB 02KK
1.448	841	B 27	NI	Von: Ortsmitte Bad Lauterberg Nach: Ortsende Bad Lauterberg Zählstelle: 4328 0455 BVWP: Ortsumgehung	12.300	541 (4,4%)	WB 02KK
1.449	841	B 221	NW	Von: K 5 Heinsberg Nach: L 117 Heinsberg Zählstelle: 4902 2202 BVWP: Ortsumgehung	10.600	541 (5,1%)	VB 02KK
1.450	841	B 62	HE	Von: Eckelshausen Nach: Abzw. Friedensdorf Zählstelle: 5117 0117 BVWP: Ortsumgehung	8.200	541 (6,6%)	VB 02KK
1.451	841	B 216	NI	Von: Dahlenburg (W), (L 232) Nach: Dahlenburg (Gewerbegebiet) Zählstelle: 2830 4713 BVWP: Ortsumgehung	5.200	541 (10,4%)	VB 02KK
1.452	841	B 216	NI	Von: Dahlenburg (O), (L 232) Nach: Nahrendorf (K 25) Zählstelle: 2830 4715 BVWP: Ortsumgehung	4.700	541 (11,5%)	VB 02KK

Nr	Rang	Straße	BL	Infos	DTV	SV (SV%)	BVWP
1.453	842	B 85	TH	Von: Kreuz B 7 Weimar Nach: L 2159/K 3050 S Zählstelle: 4934 0001 BVWP: Ausbau	9.000	540 (6,0%)	WB 24KK
1.454	842	B 56	NW	Von: L 227 Nach: L 272 Zählstelle: 5002 2201 BVWP: Ortsumgehung	8.300	540 (6,5%)	VB 02KK
1.455	842	B 65	NI	Von: Dungenbeck Nach: K71 Zählstelle: 3727 0432 BVWP: Ortsumgehung	7.600	540 (7,1%)	WB 02KK
1.456	842	B 254	HE	Von: B 253 Nach: K 12 Zählstelle: 4922 0153 BVWP: Ortsumgehung	6.500	540 (8,3%)	WB 02KK
1.457	842	B 103	BB	Von: AS Meyenburg (A 24) Nach: Landesgrenze MV Zählstelle: 2739 2050 BVWP: Ortsumgehung	3.700	540 (14,6%)	WB 02KK
1.458	843	B 256	NW	Von: Bieshausen Nach: Sengelbusch Zählstelle: 5011 2328 BVWP: Ortsumgehung	11.000	539 (4,9%)	WB 02KK
1.459	843	B 105	MV	Von: Amtsgrenze GÜ SN Nach: Knoten L12 Neubukow Zählstelle: 1935 0001 BVWP: Ortsumgehung	5.500	539 (9,8%)	VB 02KK
1.460	844	B 183	ST	Von: L 183 / K 2077 Prosigk Nach: L 145 Köthen Zählstelle: 4238 1370 BVWP: Ortsumgehung	7.800	538 (6,9%)	WB 02KK
1.461	844	B 2	SN	Von: B 2/B 107/S 11 Wellaune Nach: B 2 Landesgrenze Sachsen-Anhalt Zählstelle: 4341 1101 BVWP: Ortsumgehung	4.300	538 (12,5%)	WB* 02KK
1.462	845	B 2	BY	Von: Emd. St 2542 Klais Nach: OE Garmisch-Partenkirchen S Zählstelle: 8533 9105 BVWP: Ortsumgehung	13.100	537 (4,1%)	WB* 02KK
1.463	845	B 101	SN	Von: B 101/S 215 Nach: B 101/S 210 Zählstelle: 5245 1106 BVWP: Ortsumgehung	7.900	537 (6,8%)	WB* 02KK

Nr	Rang	Straße	BL	Infos	DTV	SV (SV%)	BVWP
1.464	846	B 508	NW	Von: L 728 Nach: L 728 Zählstelle: 5014 2212 BVWP: Ortsumgehung Vollständiger Neubau mit Ortsumgehungen von Kreuztal bis Grund (rund 20 km)	13.400	536 (4,0%)	VB 02KK
1.465	846	B 253	HE	Von: OD Felsberg/K21 Nach: AS Melsungen (A 7) Zählstelle: 4822 0710 BVWP: Ortsumgehung	6.700	536 (8,0%)	WB 02KK
1.466	847	B 210	NI	Von: Aurich Nach: Ogenbargen Zählstelle: 2411 0441 BVWP: Ortsumgehung	8.100	535 (6,6%)	VB 02KK
1.467	848	B 456	HE	Von: Saalburg L3 Nach: Wehrheim K728 Zählstelle: 5717 6301 BVWP: Ausbau	18.400	534 (2,9%)	WB* 24KK
1.468	848	B 175	SN	Von: B 175/B 180 Waldenburg Nach: B 175/B 180 Waldenburg Zählstelle: 5141 1107 BVWP: Ortsumgehung	5.800	534 (9,2%)	VB 02KK
1.469	848	B 87	BB	Von: B 179 Nach: Lübben, L 44 Zählstelle: 3950 2001 BVWP: Ortsumgehung	3.900	534 (13,7%)	VB 02KK
1.470	849	B 275	HE	Von: AS Ober-Mörlen (A 5) Nach: Emd. B3 Zählstelle: 5618 0209 BVWP: Ortsumgehung	12.400	533 (4,3%)	WB* 02KK
1.471	849	B 313	BW	Von: B313/K6736 Trochtelfingen Nach: B313/K6767 Großengstingen-Haid Zählstelle: 7621 1101 BVWP: Neubau	6.200	533 (8,6%)	WB 02KK
1.472	850	B 253	HE	Von: Röddenau Nach: Frankenberg (OD Grenze) Zählstelle: 4918 0604 BVWP: Ortsumgehung	7.000	532 (7,6%)	VB 02KK
1.473	851	B 2	BY	Von: AS B471(FFB N) Nach: AS K 2 (Mammendorf) Zählstelle: 7833 9108 BVWP: Ortsumgehung	10.600	530 (5,0%)	WB 02KK
1.474	851	B 299	BY	Von: Neumarkt St 2236 Nach: Amberg NM 14 Zählstelle: 6635 9188 BVWP: Ortsumgehung	3.900	530 (13,6%)	VB 02KK

Nr	Rang	Straße	BL	Infos	DTV	SV (SV%)	BVWP
1.475	852	B 456	HE	Von: AS Oberursel-Nord (A 661) Nach: Oberursel L3003 Zählstelle: 5717 0430 BVWP: Ausbau	23.000	529 (2,3%)	WB* 24KK
1.476	852	B 30	BW	Von: B30/L333 OD Lochbrücke Nach: B30/L329 OD Meckenbeuren Zählstelle: 8323 1101 BVWP: Ortsumgehung	15.100	529 (3,5%)	VB 04KB
1.477	852	B 239	NW	Von: L 943 Nach: Bad Meinberg, Brunnenstraße Zählstelle: 4119 2282 BVWP: Ortsumgehung	11.500	529 (4,6%)	VB 02KK
1.478	852	B 6	ST	Von: B 6 / L 156 / Garsena Nach: B 6 / B 71 / Könnern Zählstelle: 4336 1315 BVWP: Ortsumgehung	4.100	529 (12,9%)	VB 04KB
1.479	852	B 414	RP	Von: B 54, B 414 Kr. Nach: OD Nister-Möhrendorf Zählstelle: 5314 0126 BVWP: Ortsumgehung	4.100	529 (12,9%)	WB 02KK
1.480	853	B 462	BW	Von: B28/B462 Venus Nach: B462/L401 Baiersbronn Zählstelle: 7516 1104 BVWP: Ortsumgehung	10.500	525 (5,0%)	WB* 02KK
1.481	853	B 256	RP	Von: K 149 Nach: L 265 Zählstelle: 5411 0056 BVWP: Ortsumgehung	9.900	525 (5,3%)	VB 02KK
1.482	853	B 463	BW	Von: B463/L572 Dillweissenstein Nach: B463/L338 Unterreichenbach Zählstelle: 7118 1102 BVWP: Ortsumgehung	8.600	525 (6,1%)	VB 02KK
1.483	853	B 299	BY	Von: NEW 16 in Grafenwöhr Nach: NEW 21 nördl. Hütten Zählstelle: 6237 9100 BVWP: Ortsumgehung	6.100	525 (8,6%)	VB 02KK
1.484	853	B 86	TH	Von: Luthersborn Nach: Weißensee Zählstelle: 4832 0001 BVWP: Ortsumgehung	4.300	525 (12,2%)	WB 02KK
1.485	853	B 5	BB	Von: Groß Werzin, L 101 Nach: OE Perleberg Zählstelle: 2937 2020 BVWP: Ortsumgehung	4.200	525 (12,5%)	VB 02KK

Nr	Rang	Straße	BL	Infos	DTV	SV (SV%)	BVWP
1.486	854	B 257	RP	Von: L 2 Abfahrt Wolsfelderberg Nach: L 2 Abfahrt Meckel Zählstelle: 6004 0040 BVWP: Ortsumgehung	9.700	524 (5,4%)	VB 02KK
1.487	854	B 312	BW	Von: B312/L270 Uttenweiler Nach: B312/K7555 Biberach Zählstelle: 7824 1103 BVWP: Ortsumgehung	9.700	524 (5,4%)	VB 02KK
1.488	854	B 169	BB	Von: Senftenberg, K 6602 Nach: AS Ruhland (A 13) Zählstelle: 4549 2001 BVWP: Ortsumgehung	9.200	524 (5,7%)	VB 02KK
1.489	855	B 56	NW	Von: Essig Nach: Kuchenheim Zählstelle: 5307 2211 BVWP: Ortsumgehung	7.800	523 (6,7%)	VB 02KK
1.490	855	B 57	NW	Von: KP -B56 b. Setterich Nach: KP -K6 Zählstelle: 5003 2204 BVWP: Ortsumgehung	7.800	523 (6,7%)	VB 02KK
1.491	855	B 388	BY	Von: AS B 15 Taufkirchen Nach: St. 2087 in Velden Zählstelle: 7638 9103 BVWP: Ortsumgehung	6.700	523 (7,8%)	VB 02KK
1.492	856	B 54	RP	Von: Abgang Fachingen Nach: Diez, Holzheimer Kreuzung Zählstelle: 5614 0048 BVWP: Ortsumgehung	9.000	522 (5,8%)	WB* 02KK
1.493	856	B 223	NW	Von: AS Kirchhellen-Nord (A 31) Nach: Schwickingsfeld Zählstelle: 4307 2383 BVWP: Ausbau	9.000	522 (5,8%)	VB 24KK
1.494	856	B 2	BB	Von: Landesgrenze Nach: Marzahna, L 82 Zählstelle: 4042 2060 BVWP: Ortsumgehung	3.200	522 (16,3%)	WB 02KK
1.495	857	B 95	SN	Von: B 95/S 232 Nach: B 95/S 233 Zählstelle: 5343 1109 BVWP: Ortsumgehung	9.300	521 (5,6%)	VB 02KK
1.496	857	B 445	NI	Von: K 616 (Kalefeld) Nach: K602 OD Sebexen Zählstelle: 4126 0947 BVWP: Ortsumgehung	6.200	521 (8,4%)	VB 02KK

Nr	Rang	Straße	BL	Infos	DTV	SV (SV%)	BVWP
1.497	858	B 57	NW	Von: L 480 Nach: K 32 Zählstelle: 4304 2202 BVWP: Ortsumgehung	12.100	520 (4,3%)	WB 02KK
1.498	858	B 65	NW	Von: KP B 65 / L 772 (Hille-Rothenuffeln) Nach: B 65 OD E Dützen Zählstelle: 3719 2206 BVWP: Ortsumgehung	10.200	520 (5,1%)	VB 02KK
1.499	858	B 209	NI	Von: Rethem Nach: Kirchboitzen Zählstelle: 3122 0449 BVWP: Ortsumgehung	4.600	520 (11,3%)	WB 02KK
1.500	859	B 188	NI	Von: L290, Vorsfelde Nach: L653, Danndorf Zählstelle: 3531 0437 BVWP: Ortsumgehung Die B 188 durchfährt diesen Stadtteil von Wolfsburg.	10.600	519 (4,9%)	WB 02KK
1.501	859	B 34	BW	Von: B34/K6332 Wyhlen Nach: B34/B316 Rheinfeldern Zählstelle: 8412 1100 BVWP: Ortsumgehung	9.100	519 (5,7%)	VB 02KK
1.502	859	B 79	ST	Von: B 79 / K 1322 Nach: B 79 / L 24 / Harsleben Zählstelle: 4132 4032 BVWP: Ortsumgehung	8.800	519 (5,9%)	VB 02KK
1.503	860	B 31	BW	Von: B31/B34 Ludwigshafen Nach: B31/K7772 Goldbach Zählstelle: 8220 1101 BVWP: Ausbau	9.600	518 (5,4%)	VB 24KK
1.504	860	B 22	BY	Von: St 2665 westl Kemnath Nach: TIR 8 in Waldeck Zählstelle: 6137 9251 BVWP: Ortsumgehung	6.400	518 (8,1%)	VB 02KK
1.505	861	B 20	BY	Von: Bay.Gmain Nach: Bad Reichenhall Zählstelle: 8243 9107 BVWP: Ortsumgehung	12.600	517 (4,1%)	WB 02KK
1.506	861	B 483	NW	Von: K 8 Nach: L 527 Zählstelle: 4709 2253 BVWP: Ortsumgehung	8.200	517 (6,3%)	VB 02KK
1.507	862	B 38	HE	Von: Spachbrücken Nach: Georgenhausen Zählstelle: 6118 0401 BVWP: Ortsumgehung	10.100	515 (5,1%)	VB 02KK

Nr	Rang	Straße	BL	Infos	DTV	SV (SV%)	BVWP
1.508	863	B 265	NW	Von: AS Köln-Klettenberg (A 4) Nach: Militärring L34 Zählstelle: 5007 2208 BVWP: Ausbau	20.500	513 (2,5%)	VB 24KK
1.509	863	B 2	SN	Von: B 2/K 7449 Nach: B 2/B 183a Wellaune Zählstelle: 4441 1103 BVWP: Ortsumgehung	5.900	513 (8,7%)	WB 02KK
1.510	864	B 486	HE	Von: Offenthal (O) Nach: Urberach L3097 Zählstelle: 6018 0280 BVWP: Ortsumgehung	12.200	512 (4,2%)	VB 02KK
1.511	864	B 85	TH	Von: L 2159/K 3050 S Nach: L 1055 Zählstelle: 4934 0002 BVWP: Ausbau	8.000	512 (6,4%)	WB 24KK
1.512	864	B 463	BW	Von: B463/L574 Nach: B463/L338 Unterreeichenbach Zählstelle: 7118 1101 BVWP: Ortsumgehung	5.500	512 (9,3%)	WB 02KK
1.513	864	B 175	SN	Von: B 175/S 35 Nach: A 14 AS Döbeln-Ost (35) Zählstelle: 4845 1101 BVWP: Ortsumgehung	4.700	512 (10,9%)	VB 02KK
1.514	865	B 264	NW	Von: K18 Nach: L12 Zählstelle: 5104 2213 BVWP: Ortsumgehung	7.200	511 (7,1%)	VB 02KK
1.515	865	B 57	NW	Von: KP -K6 Nach: KP -L228 Zählstelle: 5003 2203 BVWP: Ortsumgehung	7.100	511 (7,2%)	VB 02KK
1.516	865	B 191	NI	Von: Stöcken (L 254) Nach: Hohenzethen (L 252) Zählstelle: 2930 0454 BVWP: Ortsumgehung	3.500	511 (14,6%)	WB 02KK
1.517	866	B 65	NW	Von: KP B 65 / L 557 (Preuß. Oldendorf) Nach: KP B 65 / K 60 (Lübbecke) Zählstelle: 3717 2232 BVWP: Ortsumgehung	10.000	510 (5,1%)	VB 02KK
1.518	866	B 229	NW	Von: L 686/K 11 Nach: K 12/Balve, Mellener Straße Zählstelle: 4613 2200 BVWP: Ortsumgehung	9.100	510 (5,6%)	WB 02KK

Nr	Rang	Straße	BL	Infos	DTV	SV (SV%)	BVWP
1.519	866	B 180	ST	Von: B 91n b. Zeitz Nach: L 198 Meineweh Zählstelle: 4938 3090 BVWP: Ortsumgehung	5.800	510 (8,8%)	WB 02KK
1.520	867	B 180	TH	Von: K 860 Y/G 7702 Nach: L 2174 Zählstelle: 4940 0006 BVWP: Ortsumgehung	6.700	509 (7,6%)	WB 02KK
1.521	867	B 66	NW	Von: L964 Nach: L758 Zählstelle: 4020 2448 BVWP: Ortsumgehung	5.300	509 (9,6%)	VB 02KK
1.522	867	B 176	ST	Von: OA Weißenfels Nach: L 205 Zählstelle: 4737 3077 BVWP: Ortsumgehung	4.800	509 (10,6%)	VB 02KK
1.523	868	B 196	MV	Von: Abzw, L 301 (Putbus) Nach: Abzw, L 293 Zählstelle: 1546 1731 BVWP: Ortsumgehung	10.800	508 (4,7%)	VB 02KK
1.524	868	B 455	HE	Von: Dorheim Nach: Wölfersheim Zählstelle: 5618 0211 BVWP: Ortsumgehung	10.800	508 (4,7%)	VB 02KK
1.525	868	B 446	NI	Von: Seulingen Nach: Westeroode Zählstelle: 4427 0479 BVWP: Ortsumgehung	7.700	508 (6,6%)	VB 02KK
1.526	869	B 19	BY	Von: Giebelstadt Nach: Herchsheim Zählstelle: 6325 9101 BVWP: Ortsumgehung	6.500	507 (7,8%)	VB 02KK
1.527	869	B 88	TH	Von: L 2306 Nach: L 2307 Zählstelle: 4936 0006 BVWP: Ortsumgehung	5.900	507 (8,6%)	WB 02KK
1.528	870	B 47	RP	Von: K 1 Nach: B 271 Monsheim-Nord Zählstelle: 6314 0073 BVWP: Ortsumgehung	6.400	506 (7,9%)	WB 02KK
1.529	870	B 62	NW	Von: L 722 Nach: OD Ermdtebrück Zählstelle: 5015 1201 BVWP: Ortsumgehung	6.400	506 (7,9%)	VB 02KK

Nr	Rang	Straße	BL	Infos	DTV	SV (SV%)	BVWP
1.530	870	B 462	BW	Von: B462/L401 Baiersbronn Nach: B462/L350 Huzenbach Zählstelle: 7416 1100 BVWP: Ortsumgehung	6.100	506 (8,3%)	WB* 02KK
1.531	871	B 54	RP	Von: Diez, Holzheimer Kreuzung Nach: Diez, Am Nassauer Hof Zählstelle: 5614 0047 BVWP: Ortsumgehung	10.300	505 (4,9%)	WB* 02KK
1.532	872	B 427	RP	Von: L 486 Nach: K 39 Zählstelle: 6812 7111 BVWP: Ortsumgehung	9.500	504 (5,3%)	WB* 02KK
1.533	872	B 452	HE	Von: Rondell Hoheneiche Nach: Abzweig L 3403 Zählstelle: 4825 0112 BVWP: Ortsumgehung	9.000	504 (5,6%)	VB 02KK
1.534	872	B 32	BY	Von: St2383 Nach: St 2378 Zählstelle: 8325 9148 BVWP: Ortsumgehung	8.400	504 (6,0%)	WB 02KK
1.535	872	B 85	TH	Von: L 1106/L 2384 Nach: L 1107 Zählstelle: 5334 0001 BVWP: Ausbau	8.000	504 (6,3%)	VB 24KK
1.536	872	B 44	HE	Von: Klein Rohrheim Nach: L3112 Zählstelle: 6217 0104 BVWP: Ortsumgehung	5.200	504 (9,7%)	VB 02KK
1.537	873	B 53	RP	Von: L 158 Nach: K 101 Zählstelle: 6008 0087 BVWP: Ortsumgehung	8.800	502 (5,7%)	WB 02KK
1.538	873	B 19	TH	Von: L 1023 Nach: L 2118 Zählstelle: 5127 0026 BVWP: Ortsumgehung	5.900	502 (8,5%)	VB 02KK
1.539	874	B 167	BB	Von: Wildberg, L 166 Nach: Bückwitz, B 5 Zählstelle: 3141 3639 BVWP: Ortsumgehung	5.500	501 (9,1%)	VB 02KK
1.540	875	B 256	NW	Von: Marienheide Nach: SM Grenze Zählstelle: 4810 5224 BVWP: Ortsumgehung	6.100	500 (8,2%)	VB 02KK

Nr	Rang	Straße	BL	Infos	DTV	SV (SV%)	BVWP
1.541	875	B 112	BB	Von: Steinsdorf, L 45 Nach: Neuzelle, L 452 Zählstelle: 3953 3652 BVWP: Ortsumgehung	5.100	500 (9,8%)	VB 02KK
1.542	875	B 466	BW	Von: B 466/L 1221 Böhmenkirch Nach: B466/L1165 Sontheimer Wirtshäusle Zählstelle: 7326 1101 BVWP: Ortsumgehung	5.000	500 (10,0%)	WB 02KK
1.543	875	B 248	NI	Von: L289 Nach: K26 Zählstelle: 3430 0465 BVWP: Ortsumgehung	4.200	500 (11,9%)	WB 02KK
1.544	876	B 112	BB	Von: AS Forst, A 15 Nach: Forst, B 122 Zählstelle: 4253 3001 BVWP: Ortsumgehung	9.600	499 (5,2%)	VB 02KK
1.545	876	B 465	BW	Von: Weisel Nach: Ehingen (SAPI) Zählstelle: 7724 1100 BVWP: Ortsumgehung	6.400	499 (7,8%)	VB 02KK
1.546	876	B 483	NW	Von: L 700 Nach: K 8 Zählstelle: 4710 2262 BVWP: Ortsumgehung	6.400	499 (7,8%)	VB 02KK
1.547	877	B 71	NI	Von: Hansen (K 8) Nach: Uelzen (SW), (Veerßen) Zählstelle: 3029 0436 BVWP: Ortsumgehung	6.000	498 (8,3%)	WB 02KK
1.548	878	B 5	SH	Von: L 273 Nach: L 278 Struckum Zählstelle: 1420 0258 BVWP: Ortsumgehung	7.200	497 (6,9%)	VB 02KK
1.549	878	B 71	NI	Von: Oerrel Nach: Munster Zählstelle: 3026 0424 BVWP: Ortsumgehung	5.400	497 (9,2%)	WB 02KK
1.550	878	B 190	ST	Von: B 189 b. Seehausen Nach: L 1 Zählstelle: 3136 3830 BVWP: Ortsumgehung	4.400	497 (11,3%)	VB 02KK
1.551	879	B 95	SN	Von: B 95/S 259 Nach: B 95/B 180 Burkhardttdorf Zählstelle: 5343 1108 BVWP: Ortsumgehung	8.700	496 (5,7%)	VB 02KK

Nr	Rang	Straße	BL	Infos	DTV	SV (SV%)	BVWP
1.552	879	B 104	MV	Von: OA Pasewalk Nach: OE Löcknitz Zählstelle: 2550 1739 BVWP: Ortsumgehung	8.000	496 (6,2%)	VB 02KK
1.553	879	B 1	NI	Von: B 1 / Hameln Fluthamelstraße Nach: B 1 / K 15 Zählstelle: 3822 3364 BVWP: Ortsumgehung	7.400	496 (6,7%)	VB 02KK
1.554	880	B 3	HE	Von: Ober-Wöllstadt Nach: Friedberg Zählstelle: 5618 0380 BVWP: Ortsumgehung Neubau mit Ortsumgehungen von Massenheim bis Friedberg (Hessen)	11.500	495 (4,3%)	VB 02KK
1.555	880	B 2	ST	Von: B 2 / OA Wittenberg Nach: B 2 / L 123 / Kropstädt Zählstelle: 4042 3898 BVWP: Ortsumgehung	4.900	495 (10,1%)	VB 02KK
1.556	880	B 189	BB	Von: B 5 Perleberg Nach: Groß Pankow, L 103 Zählstelle: 2937 2040 BVWP: Ortsumgehung	4.300	495 (11,5%)	VB 02KK
1.557	881	B 38	RP	Von: K 45 Impflingen Nach: K 7 Landau-Ebenberg Zählstelle: 6814 0040 BVWP: Ortsumgehung	13.000	494 (3,8%)	VB 02KK
1.558	882	B 39	RP	Von: K 1 Nach: L 516 Zählstelle: 6614 0076 BVWP: Ortsumgehung	13.700	493 (3,6%)	WB 02KK
1.559	882	B 500	BW	Von: B500/K6551 Remetschwiel Nach: B500/L149 Häusern Zählstelle: 8314 1100 BVWP: Tieferlegung	5.600	493 (8,8%)	WB 02KK
1.560	883	B 169	BB	Von: Allmosen, B 156 Nach: Senftenberg, B 96 Zählstelle: 4450 2003 BVWP: Ortsumgehung	8.200	492 (6,0%)	VB 02KK
1.561	883	B 70	NW	Von: L 582 Nach: K 65 Zählstelle: 3809 2318 BVWP: Ortsumgehung	3.000	492 (16,4%)	WB 02KK
1.562	884	B 76	SH	Von: Emd. K 57 Koselfeld Nach: Emd. K 86 Fleckeby Zählstelle: 1524 0427 BVWP: Ortsumgehung	9.100	491 (5,4%)	WB 02KK

Nr	Rang	Straße	BL	Infos	DTV	SV (SV%)	BVWP
1.563	885	B 71	NI	Von: Harber Nach: Soltau Zählstelle: 3025 0427 BVWP: Ortsumgehung	10.200	490 (4,8%)	WB 02KK
1.564	885	B 85	TH	Von: B 87 Bad Berka Nach: AS Weimar (A 4) Zählstelle: 5033 0005 BVWP: Ortsumgehung	9.600	490 (5,1%)	WB 02KK
1.565	885	B 233	NW	Von: K 16 Nach: B 515 Langschede Zählstelle: 4512 2250 BVWP: Ortsumgehung	7.000	490 (7,0%)	WB 02KK
1.566	885	B 192	MV	Von: Knoten L17-Dobbertin Nach: Knoten L15 Goldberg Zählstelle: 2338 0201 BVWP: Ortsumgehung	5.100	490 (9,6%)	WB 02KK
1.567	885	B 183	BB	Von: Marxdorf, L 672 Nach: Landesgrenze Sachsen Zählstelle: 4445 2001 BVWP: Ortsumgehung	2.400	490 (20,4%)	VB 02KK
1.568	886	B 62	NW	Von: B 508 b. Grund Nach: L 722 Zählstelle: 5015 2200 BVWP: Ortsumgehung	6.700	489 (7,3%)	VB 02KK
1.569	887	B 321	MV	Von: Abzweig K22 Nach: Kreuzung BAB A 24 Zählstelle: 2533 0071 BVWP: Ortsumgehung	7.400	488 (6,6%)	VB 02KK
1.570	887	B 436	NI	Von: Wiesede Nach: Friedeburg Zählstelle: 2512 0452 BVWP: Ortsumgehung	7.400	488 (6,6%)	WB 02KK
1.571	887	B 1	NI	Von: Bettmar Nach: Schellerten Zählstelle: 3826 0410 BVWP: Ortsumgehung	6.600	488 (7,4%)	WB 04KK
1.572	888	B 8	NW	Von: B 473 Wesel Nach: L 480 Zählstelle: 4305 2201 BVWP: Neubau	11.600	487 (4,2%)	WB 04KK
1.573	888	B 101	BB	Von: Woltersdorf Nach: Wiesenhausen Zählstelle: 3845 3651 BVWP: Ausbau	5.800	487 (8,4%)	VB 24KB

Nr	Rang	Straße	BL	Infos	DTV	SV (SV%)	BVWP
1.574	888	B 188	BB	Von: Briesen, B 5 Nach: Rathenow, B 102 Zählstelle: 3340 2010 BVWP: Ortsumgehung	5.600	487 (8,7%)	VB 02KK
1.575	888	B 465	BW	Von: B465/K7528 Schemmerhofen Nach: B465/L257 Weisel Zählstelle: 7824 1107 BVWP: Ortsumgehung	5.600	487 (8,7%)	WB 02KK
1.576	889	B 7	NW	Von: K 11, Warburg Nach: Dahlheim, Hessen Zählstelle: 4521 2200 BVWP: Ortsumgehung	6.000	486 (8,1%)	WB 02KK
1.577	889	B 265	NW	Von: Erftstadt-Lechenich Nach: Weiler i. d. Ebene Zählstelle: 5206 2202 BVWP: Ortsumgehung	6.000	486 (8,1%)	VB 02KK
1.578	889	B 241	NW	Von: K 44, Dahlhausen Nach: B 83, Beverungen Zählstelle: 4321 2201 BVWP: Ortsumgehung	4.300	486 (11,3%)	WB 02KK
1.579	889	B 480	NW	Von: B 516 b. Wülfe Nach: L 637, Brilon Zählstelle: 4517 5322 BVWP: Ortsumgehung	3.600	486 (13,5%)	WB 02KK
1.580	890	B 227	NW	Von: B 227 Nach: L 441 Zählstelle: 4607 2204 BVWP: Ausbau	14.700	485 (3,3%)	VB 24KK
1.581	890	B 441	NI	Von: LK Schaumburg Nach: B 442 Wunstorf Zählstelle: 3522 0453 BVWP: Ortsumgehung	9.700	485 (5,0%)	VB 02KK
1.582	890	B 57	NW	Von: K 32 Nach: L 8 Zählstelle: 4304 2201 BVWP: Ortsumgehung	7.700	485 (6,3%)	WB 02KK
1.583	890	B 13	BY	Von: Stopfenheim Nach: westl. Ellingen Zählstelle: 6931 9222 BVWP: Ortsumgehung	4.800	485 (10,1%)	WB 02KK
1.584	890	B 194	MV	Von: OA Stavenhagen Nach: Knotenpunkt L 272 Zählstelle: 2243 0091 BVWP: Ortsumgehung	4.800	485 (10,1%)	WB 02KK

Nr	Rang	Straße	BL	Infos	DTV	SV (SV%)	BVWP
1.585	891	B 1	NW	Von: ODWerl Nach: K5 Zählstelle: 4413 2428 BVWP: Ortsumgehung	12.100	484 (4,0%)	VB 02KK
1.586	891	B 88	TH	Von: Gehren Nach: Ilmenau Zählstelle: 5331 0002 BVWP: Ortsumgehung	10.300	484 (4,7%)	VB 02KK
1.587	892	B 73	NI	Von: Querspange Cuxhaven Nach: OD Cuxhaven Zählstelle: 2118 0400 BVWP: Ortsumgehung	17.900	483 (2,7%)	VB 02KK
1.588	892	B 6	ST	Von: AS Halle-Trotha (A 14) Nach: B 6 / L 161 Zählstelle: 4437 3013 BVWP: Ortsumgehung	7.000	483 (6,9%)	VB 02KB
1.589	893	B 258	NW	Von: L220 Nach: K13 Zählstelle: 5203 2203 BVWP: Ortsumgehung	13.400	482 (3,6%)	WB* 02KK
1.590	893	B 173	SN	Von: B 173/K 7331 Nach: B 173/K 7307 Zählstelle: 5241 1101 BVWP: Ortsumgehung	8.600	482 (5,6%)	VB 02KK
1.591	893	B 201	SH	Von: L 23 Nach: Süderbrarup Zählstelle: 1324 0301 BVWP: Ortsumgehung	7.900	482 (6,1%)	WB 02KK
1.592	893	B 105	MV	Von: Knoten DBR 7 Neubukow Nach: Knoten L11 Kröpelin Zählstelle: 1936 0005 BVWP: Ortsumgehung	6.600	482 (7,3%)	VB 02KK
1.593	893	B 19	TH	Von: Kreuz B 62/L 1027 Barchfeld Nach: L 1121 Zählstelle: 5127 1910 BVWP: Ortsumgehung	6.100	482 (7,9%)	VB 02KK
1.594	894	B 83	NI	Von: B 83 Landesgrenze NRW Nach: B 83 / L 426 Polle Zählstelle: 4122 0437 BVWP: Ortsumgehung	5.800	481 (8,3%)	WB 02KK
1.595	895	B 275	HE	Von: OE Ober-Mörlen Nach: AS Ober-Mörlen (A 5) Zählstelle: 5618 0208 BVWP: Ortsumgehung	10.900	480 (4,4%)	WB* 02KK

Nr	Rang	Straße	BL	Infos	DTV	SV (SV%)	BVWP
1.596	895	B 180	ST	Von: L 75 Schneidlingen Nach: B 81 b. Egel Zählstelle: 4034 4069 BVWP: Ortsumgehung	6.000	480 (8,0%)	VB 02KK
1.597	896	B 9	NW	Von: K 11 Nach: L 379 Zählstelle: 4605 2224 BVWP: Ortsumgehung	14.500	479 (3,3%)	WB 02KK
1.598	896	B 308	BY	Von: OA Immenstadt-Bühl Nach: Kreisel Bahnhofstraße Zählstelle: 8427 9119 BVWP: Ortsumgehung	14.500	479 (3,3%)	WB* 02KK
1.599	897	B 109	BB	Von: Landesgrenze MV Nach: Schönwalde, L 30 Zählstelle: 3346 2001 BVWP: Ortsumgehung	11.100	477 (4,3%)	WB 02KK
1.600	898	B 236	NW	Von: BAG Nach: K 27 Zählstelle: 4814 2309 BVWP: Ortsumgehung	7.100	476 (6,7%)	WB 02KK
1.601	898	B 279	BY	Von: HAS 46 / S Pfarrweisach Nach: VA zur L 2278 Zählstelle: 5830 9201 BVWP: Ortsumgehung	7.100	476 (6,7%)	WB 02KK
1.602	898	B 32	BW	Von: B32/K8258 Bad Saulgau Nach: B32/L286 Altshausen (Nord) Zählstelle: 8023 1100 BVWP: Ortsumgehung	6.900	476 (6,9%)	WB 02KK WB* 02KK (OU Bad Saulgau)
1.603	899	B 85	BY	Von: AMBERG Nach: Emd. AS 35 Zählstelle: 6536 9591 BVWP: Ausbau	10.300	474 (4,6%)	WB* 24KK
1.604	899	B 2	BY	Von: Emd. St 2038 Nach: Emd. B472 O Zählstelle: 8233 9112 BVWP: Ortsumgehung	9.300	474 (5,1%)	WB 02KK
1.605	899	B 96	SN	Von: B 96/S 135 Nach: B 96/S 144 Zählstelle: 5054 1104 BVWP: Ortsumgehung	9.300	474 (5,1%)	WB* 02KK
1.606	899	B 301	BY	Von: KEH 31 KV Mainburg Nach: A 93 AS Elsendorf Zählstelle: 7336 9350 BVWP: Ortsumgehung	6.000	474 (7,9%)	WB 02KK

Nr	Rang	Straße	BL	Infos	DTV	SV (SV%)	BVWP
1.607	899	B 7	NW	Von: B 252, Ossendorf Nach: K 27, Warburg Zählstelle: 4520 2202 BVWP: Ortsumgehung	5.100	474 (9,3%)	WB 02KK
1.608	900	B 41	SL	Von: B41/L315, Asweiler Nach: B41/L322, Wolfersweiler Zählstelle: 6409 0262 BVWP: Ortsumgehung	7.500	473 (6,3%)	VB 02KK
1.609	900	B 13	BY	Von: Oberdachstetten Nach: Möckenau Zählstelle: 6528 9202 BVWP: Ortsumgehung	5.700	473 (8,3%)	VB 02KK
1.610	901	B 101	SN	Von: B 101/S 267 Nach: B 101/S 266 Zählstelle: 5443 1102 BVWP: Ortsumgehung	8.000	472 (5,9%)	VB 02KK
1.611	901	B 168	BB	Von: Peitz, L 50 Nach: Lieberose, B 320 Zählstelle: 4152 3711 BVWP: Ortsumgehung	5.300	472 (8,9%)	VB 02KK
1.612	902	B 275	HE	Von: Ranstadt Nach: Selters Zählstelle: 5620 0602 BVWP: Ortsumgehung	7.600	471 (6,2%)	WB 02KK
1.613	903	B 23	BY	Von: Emd. St 2060, Ettal N Nach: Emd. B2, Oberau Zählstelle: 8432 9352 BVWP: Ortsumgehung	9.600	470 (4,9%)	VB 02KK
1.614	903	B 50	RP	Von: K 59 Ri. Platten Nach: B 53 Ri. Kreisel Zeltingen Zählstelle: 6007 0033 BVWP: Neubau	8.400	470 (5,6%)	VB 04KK
1.615	903	B 88	TH	Von: L 1059/K 1410 V Nach: L 1070 Zählstelle: 4936 0004 BVWP: Ortsumgehung	5.600	470 (8,4%)	WB 02KK
1.616	903	B 71	NI	Von: Kreisgrenze Nach: Munster Zählstelle: 3027 0423 BVWP: Ortsumgehung	3.700	470 (12,7%)	WB 02KK
1.617	904	B 255	HE	Von: Rüchenbacher Hecke Nach: Niederweimar Zählstelle: 5217 0607 BVWP: Ortsumgehung	7.000	469 (6,7%)	VB 02KK

Nr	Rang	Straße	BL	Infos	DTV	SV (SV%)	BVWP
1.618	905	B 36	BW	Von: B36/K3718 Ötigheim Nach: B36/K3720 Bietigheim Zählstelle: 7015 1100 BVWP: Ortsumgehung	12.000	468 (3,9%)	VB 02KK
1.619	905	B 275	HE	Von: Emd. L 3351 Ossenheim Nach: Emd. L 3187 Zählstelle: 5618 0382 BVWP: Ortsumgehung	8.500	468 (5,5%)	WB 02KK
1.620	906	B 275	HE	Von: Emd. L 3351 Ri. Ossenheim Nach: Emd. L 3351 Ri. Friedberg Zählstelle: 5618 0314 BVWP: Ortsumgehung	16.100	467 (2,9%)	WB 02KK
1.621	907	B 2	BY	Von: Emd. St2062 O, Murnau Nach: Emd. St2062 W, Murnau Zählstelle: 8333 9221 BVWP: Ortsumgehung	12.600	466 (3,7%)	WB 02KK
1.622	907	B 110	MV	Von: Knoten L201 Gnoien Nach: Knoten L231 Dargun Zählstelle: 2042 0071 BVWP: Ortsumgehung	3.500	466 (13,3%)	WB 02KK
1.623	908	B 472	BY	Von: OAL 5, Bertoldshofen Nach: OAL 8, Rettenbach am Auerberg Zählstelle: 8230 9279 BVWP: Ortsumgehung	5.600	465 (8,3%)	VB 02KK
1.624	909	B 16	BY	Von: Kaufbeuren, KV Osttangente Nach: OAL 12, KV Leinau Zählstelle: 8029 9100 BVWP: Ortsumgehung	11.600	464 (4,0%)	WB 02KK
1.625	909	B 430	SH	Von: L 68 Nach: L 67 Zählstelle: 1828 0607 BVWP: Ortsumgehung	8.600	464 (5,4%)	WB 02KK
1.626	909	B 451	HE	Von: Abzeig L 3238 Nach: Abzweig L 3464 (Witzenhausen) Zählstelle: 4625 0508 BVWP: Ortsumgehung	5.400	464 (8,6%)	WB 02KK
1.627	910	B 271	RP	Von: A 6 AS Grünstadt (19) Nach: L 520 Zählstelle: 6415 0119 BVWP: Ortsumgehung	13.200	462 (3,5%)	VB 02KK
1.628	910	B 173	SN	Von: B 173/S 203 Nach: B 101/B 173 Freiberg Zählstelle: 5045 1108 BVWP: Ortsumgehung	7.700	462 (6,0%)	VB 02KK

Nr	Rang	Straße	BL	Infos	DTV	SV (SV%)	BVWP
1.629	910	B 16	BY	Von: KV St 2008, Marktoberdorf Nach: B 472, Marktoberdorf Zählstelle: 8230 9123 BVWP: Ortsumgehung	6.000	462 (7,7%)	VB 02KK
1.630	911	B 176	TH	Von: Frohndorf Nach: Sömmerda Zählstelle: 4832 0002 BVWP: Ortsumgehung	9.800	461 (4,7%)	VB 02KK
1.631	911	B 194	MV	Von: Knotenpunkt B 192 Nach: OE Stavenhagen Zählstelle: 2443 0089 BVWP: Ortsumgehung	2.900	461 (15,9%)	WB 02KK
1.632	912	B 480	NW	Von: K 15 Olsberg Nach: B 7 Altenbüren Zählstelle: 4617 2403 BVWP: Ortsumgehung	7.800	460 (5,9%)	VB 02KK
1.633	912	B 2	BY	Von: AS K3(Hattenhofen) Nach: AS K4(Mittelstetten) Zählstelle: 7732 9201 BVWP: Ortsumgehung	6.300	460 (7,3%)	WB 02KK
1.634	912	B 198	MV	Von: OA Neustrelitz Nach: Knotenpunkt L 34 Zählstelle: 2645 0159 BVWP: Ortsumgehung	5.000	460 (9,2%)	VB 02KK
1.635	912	B 517	NW	Von: K 19 Nach: L 553 Zählstelle: 4914 1202 BVWP: Ortsumgehung	5.000	460 (9,2%)	VB 02KK
1.636	912	B 191	NI	Von: Oldenstadt (B 493) Nach: Stöcken (L 254) Zählstelle: 3029 0453 BVWP: Ortsumgehung	4.000	460 (11,5%)	WB 02KK
1.637	912	B 87	BB	Von: L 442 Nach: B 179 Zählstelle: 3950 2002 BVWP: Ortsumgehung	2.500	460 (18,4%)	VB 02KK
1.638	913	B 8	HE	Von: Königstein L3327 Nach: Königstein L3266 Zählstelle: 5816 0709 BVWP: Ortsumgehung	17.000	459 (2,7%)	WB 04KK
1.639	913	B 189	BB	Von: Groß Pankow, L 103 Nach: Pritzwalk, B 321 Zählstelle: 2838 3640 BVWP: Ortsumgehung	4.100	459 (11,2%)	VB 02KK

Nr	Rang	Straße	BL	Infos	DTV	SV (SV%)	BVWP
1.640	914	B 8	HE	Von: Königstein L3369 Nach: Königstein L3327 Zählstelle: 5816 0708 BVWP: Ortsumgehung	17.600	458 (2,6%)	WB 04KK
1.641	915	B 83	HE	Von: B7 OD Hofgeismar Nach: L 3233 Zählstelle: 4522 0511 BVWP: Ortsumgehung	11.700	456 (3,9%)	VB 02KK
1.642	915	B 56	NW	Von: KP -L327 Nach: KP -L327 Stockheim Zählstelle: 5205 2201 BVWP: Ortsumgehung	11.400	456 (4,0%)	VB 04KK
1.643	915	B 11	BY	Von: Regen Nach: Dreieck Zählstelle: 7044 9104 BVWP: Ortsumgehung	9.300	456 (4,9%)	VB 02KK
1.644	915	B 237	NW	Von: Wiehagen Nach: Hückeswagen Zählstelle: 4809 2209 BVWP: Ortsumgehung	7.600	456 (6,0%)	VB 02KK
1.645	915	B 275	HE	Von: Nieder Florstadt Nach: Staden Zählstelle: 5619 0383 BVWP: Ortsumgehung	7.600	456 (6,0%)	WB 02KK
1.646	915	B 19	TH	Von: Nähe KP LIO 23 Nach: L 1023 Zählstelle: 5127 1909 BVWP: Ortsumgehung	6.700	456 (6,8%)	VB 02KK
1.647	915	B 180	ST	Von: L 73 Winnigen Nach: L 75 Schneidlingen Zählstelle: 4134 4068 BVWP: Ortsumgehung	5.300	456 (8,6%)	VB 02KK
1.648	915	B 22	BY	Von: TIR 8 in Waldeck Nach: B 299 westl. Erbdorf Zählstelle: 6137 9253 BVWP: Ortsumgehung	4.900	456 (9,3%)	VB 02KK
1.649	916	B 484	NW	Von: B 507 Overath Nach: K 34 Lohmar Zählstelle: 5109 2202 BVWP: Ortsumgehung	15.700	455 (2,9%)	VB 02KK
1.650	916	B 27	BW	Von: B27/K6582 Altenburg-Hardt Nach: B27 BA-Grenze Schweiz Zählstelle: 8317 1101 BVWP: Neubau	6.600	455 (6,9%)	VB 02KK

Nr	Rang	Straße	BL	Infos	DTV	SV (SV%)	BVWP
1.651	916	B 279	BY	Von: B 303 Nach: HAS 46 / S Pfarrweisach Zählstelle: 5830 9200 BVWP: Ortsumgehung	4.500	455 (10,1%)	WB 02KK
1.652	916	B 249	HE	Von: Abzweig B 250 Nach: Landesgrenze Thüringen Zählstelle: 4827 0150 BVWP: Ortsumgehung	3.300	455 (13,8%)	VB 02KK
1.653	917	B 178	SN	Von: B 99/B 178 b. Zittau Nach: B 178/K 8617 Zählstelle: 5054 1107 BVWP: Ortsumgehung	8.400	454 (5,4%)	VB 02KK
1.654	917	B 245	ST	Von: B 1 b. Uhrleben Nach: OA Haldensleben Zählstelle: 3734 5073 BVWP: Ortsumgehung	6.300	454 (7,2%)	VB 02KK
1.655	917	B 51	RP	Von: L 137 Tobiashaus Nach: K 131 Ayl Zählstelle: 6305 0048 BVWP: Ortsumgehung	5.900	454 (7,7%)	WB 02KK
1.656	918	B 456	HE	Von: Wehrheim K728 Nach: Usingen L3270 Zählstelle: 5617 0308 BVWP: Ortsumgehung	15.100	453 (3,0%)	VB 02KK
1.657	918	B 475	NW	Von: K 2 Saerbeck Nach: L 590 Emsdetten Zählstelle: 3811 2304 BVWP: Ortsumgehung	7.300	453 (6,2%)	VB 02KK
1.658	919	B 57	NW	Von: Ortsausgang Galgenberg Nach: KP -L225 Zählstelle: 5003 2206 BVWP: Ortsumgehung	12.900	452 (3,5%)	VB 02KK
1.659	919	B 431	SH	Von: Holm Nach: Wedel Zählstelle: 2324 0617 BVWP: Ortsumgehung	11.900	452 (3,8%)	WB 02KK
1.660	919	B 86	ST	Von: B 80 Riestedt Nach: L 223 Zählstelle: 4534 1259 BVWP: Ortsumgehung	7.800	452 (5,8%)	VB 02KK
1.661	920	B 265	NW	Von: Kendenich Nach: Erftstadt-Liblar Zählstelle: 5107 2204 BVWP: Ausbau	14.100	451 (3,2%)	VB 24KK

Nr	Rang	Straße	BL	Infos	DTV	SV (SV%)	BVWP
1.662	920	B 7	HE	Von: L 3211 Nach: OD Calden K 46 Zählstelle: 4522 0543 BVWP: Ortsumgehung	7.400	451 (6,1%)	VB 02KK
1.663	920	B 209	SH	Von: L 158 Nach: K 3 Zählstelle: 2629 0714 BVWP: Ortsumgehung	4.100	451 (11,0%)	WB 02KK
1.664	921	B 13	BY	Von: Bauamtsgrenze Nach: AS Gollhofen (A 7) Zählstelle: 6326 9100 BVWP: Ortsumgehung	4.500	450 (10,0%)	WB 02KK
1.665	922	B 519	HE	Von: Hofheim (N) Nach: Niederhofheim L3016 Zählstelle: 5816 0510 BVWP: Ortsumgehung	10.200	449 (4,4%)	VB 02KK
1.666	922	B 521	HE	Von: Emd. L 3205 Nach: Büdesheim Zählstelle: 5718 0375 BVWP: Ortsumgehung	8.800	449 (5,1%)	WB 02KK
1.667	922	B 16	BY	Von: AS 2059, Rosshaupten KV Nach: St 2008, Marktoberdorf Zählstelle: 8230 9122 BVWP: Ortsumgehung	6.800	449 (6,6%)	VB 02KK
1.668	922	B 48	RP	Von: K 7 Nach: K 36 Zählstelle: 6312 0087 BVWP: Ortsumgehung	6.800	449 (6,6%)	VB 02KK
1.669	922	B 66	NW	Von: K25 Kreis Lippe Nach: L936 Zählstelle: 3918 2350 BVWP: Ortsumgehung	6.700	449 (6,7%)	VB 02KK
1.670	923	B 54	NW	Von: Rauher Kamp Nach: B 236 (Krafftahrstraße) (Lünen) Zählstelle: 4410 2304 BVWP: Ausbau	12.100	448 (3,7%)	VB 24KK
1.671	923	B 251	HE	Von: Landesgrenze NRW Nach: Willingen-Abzweig L 3393 Zählstelle: 4717 0201 BVWP: Ortsumgehung	8.000	448 (5,6%)	WB 02KK
1.672	923	B 57	NW	Von: Ortsausgang Setterich Nach: KP -K6 Zählstelle: 5003 2205 BVWP: Ortsumgehung	7.600	448 (5,9%)	VB 02KK

Nr	Rang	Straße	BL	Infos	DTV	SV (SV%)	BVWP
1.673	924	B 81	ST	Von: B 81 / L 93 / Cattenstedt Nach: B 81 / L 92 / Blankenburg Zählstelle: 4231 4052 BVWP: Ortsumgehung	6.300	447 (7,1%)	VB 02KK
1.674	924	B 167	BB	Von: Neuhardenberg, L 36 Nach: Altfriedland, L 34 Zählstelle: 3351 2001 BVWP: Ortsumgehung	5.800	447 (7,7%)	VB 02KK
1.675	925	B 57	NW	Von: KP -B221 / L47 Alsdorf Nach: KP -L240 Zählstelle: 5103 2213 BVWP: Ortsumgehung	13.900	445 (3,2%)	VB 02KK
1.676	925	B 257	RP	Von: K 94 Abfahrt Alsdorf Nach: K 94 Abfahrt Niederweis Zählstelle: 6104 7139 BVWP: Ortsumgehung	8.400	445 (5,3%)	VB 02KK
1.677	925	B 102	BB	Von: OA Brandenburg Nach: Pritzerbe, L 99 Zählstelle: 3540 2050 BVWP: Ortsumgehung	7.800	445 (5,7%)	VB 02KK
1.678	925	B 41	SL	Von: Wolfersweiler (L 316) Nach: Nohfelden Zählstelle: 6408 0263 BVWP: Ortsumgehung	5.700	445 (7,8%)	VB 02KK
1.679	926	B 8	HE	Von: Bad Soden L3266 Nach: Altenhain K797 Zählstelle: 5816 0628 BVWP: Neubau	18.500	444 (2,4%)	WB 04KK
1.680	926	B 45	HE	Von: Emd. L 3184 Nach: Nieder Wöllstadt Zählstelle: 5718 0311 BVWP: Ortsumgehung	11.100	444 (4,0%)	WB 02KK
1.681	926	B 105	MV	Von: Selmsdorf B 104 Nach: Dassow Emd. K45 Zählstelle: 2131 1740 BVWP: Ortsumgehung	6.000	444 (7,4%)	WB 02KK
1.682	927	B 173	SN	Von: B 173/K 7706 Nach: B 173/S 203 Zählstelle: 5145 1107 BVWP: Ortsumgehung	5.900	443 (7,5%)	WB* 02KK
1.683	927	B 32	BW	Von: B32/L448 Neufra Nach: B32/B313 Gammertingen Zählstelle: 7721 1102 BVWP: Neubau	5.400	443 (8,2%)	WB 02KK

Nr	Rang	Straße	BL	Infos	DTV	SV (SV%)	BVWP
1.684	927	B 265	NW	Von: Kreisel Siechhaus Nach: Weiler i. d. Ebene Zählstelle: 5206 1203 BVWP: Ortsumgehung	4.300	443 (10,3%)	VB 02KB
1.685	928	B 5	SH	Von: L 173 Nach: K 8 Marne Zählstelle: 2020 0503 BVWP: Ortsumgehung	6.800	442 (6,5%)	WB 02KK
1.686	928	B 112	BB	Von: Guben, B 320 Nach: Steinsdorf, L 45 Zählstelle: 3954 2001 BVWP: Ortsumgehung	4.800	442 (9,2%)	VB 02KK
1.687	928	B 246	BB	Von: Zossen, B 96 Nach: Nunsdorf, L 792 Zählstelle: 3746 2010 BVWP: Ortsumgehung	4.700	442 (9,4%)	WB 02KK
1.688	929	B 275	HE	Von: Merzhausen K740 Nach: Usingen (W) Zählstelle: 5616 0305 BVWP: Ortsumgehung	8.800	440 (5,0%)	WB 02KK
1.689	929	B 300	BY	Von: Emd. St 2031 Nach: Boos Emd. MN14 Zählstelle: 7926 9180 BVWP: Ortsumgehung	6.200	440 (7,1%)	WB 02KK
1.690	930	B 521	HE	Von: Büdesheim Nach: Heldenbergen Zählstelle: 5719 0601 BVWP: Ortsumgehung	10.700	439 (4,1%)	WB 02KK
1.691	930	B 241	NI	Von: Emd., Hardeggen-West Nach: K431 OD Volpriehausen Zählstelle: 4324 0491 BVWP: Ortsumgehung	5.100	439 (8,6%)	WB 02KK
1.692	931	B 221	NW	Von: K 23 Nach: L 126 Zählstelle: 4803 2205 BVWP: Ortsumgehung	6.000	438 (7,3%)	VB 02KK
1.693	932	B 431	SH	Von: Heist Nach: Uetersen Zählstelle: 2324 0615 BVWP: Ortsumgehung	11.200	437 (3,9%)	WB 02KK
1.694	933	B 313	BW	Von: B312/K6767 Großengstingen-Haid Nach: B313/B312 N Großengstingen Zählstelle: 7621 1100 BVWP: Ortsumgehung	6.700	436 (6,5%)	WB 02KK

Nr	Rang	Straße	BL	Infos	DTV	SV (SV%)	BVWP
1.695	934	B 83	HE	Von: OD Grebenstein Nach: L 3233 OA Hofgeismar Zählstelle: 4522 0510 BVWP: Ortsumgehung	12.800	435 (3,4%)	VB 02KK
1.696	934	B 246a	ST	Von: K 1296 Nach: L 51 Schönebeck Zählstelle: 3936 5085 BVWP: Ortsumgehung	6.900	435 (6,3%)	VB 02KK
1.697	934	B 188	ST	Von: L 30 / K 1057 Vinzelberg Nach: B 189 Stendal Zählstelle: 3336 6022 BVWP: Ortsumgehung	6.800	435 (6,4%)	VB 02KK
1.698	935	B 178	SN	Von: B 178/S 128 Nach: B 178/S 144 Zählstelle: 4954 1105 BVWP: Ortsumgehung	8.000	432 (5,4%)	VB 02KK
1.699	935	B 7	NW	Von: Hessen, L 3081, Wrexen Nach: B 7, Scherfede Zählstelle: 4420 2200 BVWP: Ortsumgehung	5.400	432 (8,0%)	WB 02KK
1.700	935	B 477	NW	Von: Mannheim Nach: Blatzheim Zählstelle: 5105 1201 BVWP: Ortsumgehung	5.200	432 (8,3%)	VB 02KK
1.701	935	B 62	NW	Von: K 45 Nach: B 480 b. Balde Zählstelle: 5015 1203 BVWP: Ortsumgehung	3.400	432 (12,7%)	VB 02KK
1.702	935	B 183	BB	Von: Bad Liebenwerda, L 64 Nach: Marxdorf, L 672 Zählstelle: 4446 2003 BVWP: Ortsumgehung	3.300	432 (13,1%)	VB 02KK
1.703	936	B 48	RP	Von: Winweiler Nach: K 10 Zählstelle: 6413 0083 BVWP: Ortsumgehung	7.300	431 (5,9%)	VB 02KK
1.704	936	B 180	ST	Von: OE Aschersleben Nach: B 6n AS Aschersleben-Zentrum Zählstelle: 4234 4206 BVWP: Ortsumgehung	5.900	431 (7,3%)	VB 02KK
1.705	936	B 180	TH	Von: L 1063 Nach: Landesgrenze Sachsen-Anhalt Zählstelle: 4939 0001 BVWP: Ortsumgehung	4.900	431 (8,8%)	WB 02KK

Nr	Rang	Straße	BL	Infos	DTV	SV (SV%)	BVWP
1.706	937	B 191	MV	Von: Lübz L 17 Nach: OD Plau Zählstelle: 2539 0237 BVWP: Ortsumgehung	4.300	430 (10,0%)	VB 02KK
1.707	938	B 66	NW	Von: L 945 Nach: Beginn OD Lage Zählstelle: 4018 2267 BVWP: Ortsumgehung	7.400	429 (5,8%)	VB 02KK
1.708	938	B 96	SN	Von: B 96/S 144 Nach: B 96/S 145 Zählstelle: 5054 1105 BVWP: Ortsumgehung	6.700	429 (6,4%)	WB* 02KK
1.709	938	B 430	SH	Von: A 21 AS Bornhöved (8) Nach: Emd. L 68 Zählstelle: 1927 0607 BVWP: Ortsumgehung	6.400	429 (6,7%)	WB 02KK
1.710	939	B 486	HE	Von: Urberach L3097 Nach: Rödermark L3095 Zählstelle: 6018 0920 BVWP: Ortsumgehung	6.900	428 (6,2%)	WB 02KK
1.711	939	B 198	MV	Von: Knotenpunkt B 104 Nach: Landesgrenze Brandenburg Zählstelle: 2547 0211 BVWP: Ortsumgehung	2.500	428 (17,1%)	VB 02KK
1.712	940	B 270	RP	Von: K 27 Nach: K 28 Zählstelle: 6411 0059 BVWP: Ortsumgehung	6.100	427 (7,0%)	VB 02KK
1.713	940	B 173	SN	Von: B 173/S 286 Nach: B 173/S 255 Zählstelle: 5241 4227 BVWP: Ortsumgehung	4.800	427 (8,9%)	VB 02KK
1.714	941	B 269	SL	Von: AS Saarlouis-Mitte (A 620) Nach: B269/L350, Felsberg Zählstelle: 6706 0328 BVWP: Ortsumgehung	10.400	426 (4,1%)	VB 02KK
1.715	942	B 42	HE	Von: Emd. L 3034 Nach: OD-Grenze Rüdesheim Zählstelle: 6013 0030 BVWP: Ortsumgehung	5.900	425 (7,2%)	VB 02KK
1.716	943	B 84	TH	Von: L 2122 Nach: L 1042 Zählstelle: 4929 0032 BVWP: Ortsumgehung	4.000	424 (10,6%)	VB 02KK

Nr	Rang	Straße	BL	Infos	DTV	SV (SV%)	BVWP
1.717	944	B 299	BY	Von: OE Waldsassen Nach: St 2176 nördl. Mitterteich Zählstelle: 6039 9104 BVWP: Ortsumgehung	9.200	423 (4,6%)	VB 02KK
1.718	944	B 312	BW	Von: B312/L275 Riedlingen Nach: B312/L270 Uttenweiler Zählstelle: 7823 1101 BVWP: Ortsumgehung	5.100	423 (8,3%)	VB 02KK
1.719	945	B 446	NI	Von: AS B 241 Hardegsen Nach: AS A7 Nörten-Hardenberg Zählstelle: 4325 3365 BVWP: Ortsumgehung	7.400	422 (5,7%)	WB 02KK
1.720	946	B 275	HE	Von: Altenschlirf Nach: Blitzenrod Zählstelle: 5422 0302 BVWP: Ortsumgehung	5.300	419 (7,9%)	WB 02KK
1.721	947	B 158	BB	Von: Bad Freienwalde, B 167 Nach: L 35 Zählstelle: 3250 2002 BVWP: Ortsumgehung	11.600	418 (3,6%)	VB 02KK
1.722	947	B 102	BB	Von: Premnitz, L 963 Nach: Rathenow, B 188 Zählstelle: 3440 2060 BVWP: Ortsumgehung	11.000	418 (3,8%)	VB 02KK
1.723	947	B 8	HE	Von: Emd. L 30322 Niederbrechen Nach: Emd. L 3021 Oberbrechen Zählstelle: 5615 0208 BVWP: Ortsumgehung	10.200	418 (4,1%)	WB 02KK
1.724	947	B 196	MV	Von: B 96 Nach: Abzw, L 301 (Putbus) Zählstelle: 1546 0175 BVWP: Ortsumgehung	10.200	418 (4,1%)	VB 02KK
1.725	947	B 465	BW	Von: B 465/L 230 W Münsingen Nach: B 465/ K 6708 bei Urach Zählstelle: 7522 1100 BVWP: Ortsumgehung	5.500	418 (7,6%)	WB 02KK
1.726	947	B 246	BB	Von: Beeskow, B 87 Nach: Lindenberg, L 42 Zählstelle: 3851 2006 BVWP: Ortsumgehung	4.700	418 (8,9%)	VB 02KK
1.727	948	B 255	HE	Von: Abzw. L 3387 Nach: Abzw. B 3 Zählstelle: 5218 0606 BVWP: Ortsumgehung	9.700	417 (4,3%)	VB 02KK

Nr	Rang	Straße	BL	Infos	DTV	SV (SV%)	BVWP
1.728	949	B 266	RP	Von: OU Lagerplatz SM-Autobahn Nach: OU Lagerplatz SM-Bad Neuenahr Zählstelle: 5409 0156 BVWP: Ausbau	6.300	416 (6,6%)	WB* 24KK
1.729	950	B 102	BB	Von: Pritzerbe, L 99 Nach: Premnitz, L 963 Zählstelle: 3440 2050 BVWP: Ortsumgehung	6.100	415 (6,8%)	VB 02KK
1.730	951	B 260	RP	Von: Bad Ems, Bahnhofsbrücke Nach: OD Nassau Schloßpark Zählstelle: 5612 0081 BVWP: Ortsumgehung	9.000	414 (4,6%)	VB 02KK
1.731	951	B 32	BW	Von: B32/L395 Unterm Wiesenhag Nach: AS Horb a.N. (A 81) Zählstelle: 7518 1109 BVWP: Ortsumgehung	6.900	414 (6,0%)	WB 02KK
1.732	952	B 458	HE	Von: AS L 3258 (Dipperz) Nach: AS L 3330 ("Steinwand") Zählstelle: 5425 0105 BVWP: Ortsumgehung	5.500	413 (7,5%)	VB 02KK
1.733	952	B 173	SN	Von: B 173/K 7304 Nach: B 173/S 246 Zählstelle: 5242 4210 BVWP: Ortsumgehung	5.100	413 (8,1%)	VB 02KK
1.734	952	B 239	NW	Von: Auffahrt zur B 252/K73 Nach: B 1 östl. Bad Meinberg Zählstelle: 4120 2231 BVWP: Ortsumgehung	5.100	413 (8,1%)	WB 02KK
1.735	952	B 477	NW	Von: Paffendorf Nach: Blatzheim Zählstelle: 5005 1214 BVWP: Ortsumgehung	5.100	413 (8,1%)	VB 02KK
1.736	953	B 62	NW	Von: Niederlaasphe Nach: Landesgrenze NRW/NI Zählstelle: 5016 2203 BVWP: Ortsumgehung	10.000	410 (4,1%)	VB 02KK
1.737	953	B 17	BY	Von: OAL 1 Nach: St 2059, Steingaden Zählstelle: 8330 9231 BVWP: Ortsumgehung	7.600	410 (5,4%)	VB 02KK
1.738	953	B 251	HE	Von: Willingen Nach: Usseln Zählstelle: 4717 0211 BVWP: Ortsumgehung	7.200	410 (5,7%)	WB 02KK

Nr	Rang	Straße	BL	Infos	DTV	SV (SV%)	BVWP
1.739	953	B 254	HE	Von: K 12 Nach: L 3220 Zählstelle: 4822 0152 BVWP: Ortsumgehung	6.300	410 (6,5%)	WB 02KK
1.740	954	B 414	RP	Von: OD Nister-Möhrendorf Nach: Fuchskaute/Landesgrenze HE Zählstelle: 5314 0127 BVWP: Ortsumgehung	3.300	409 (12,4%)	WB 02KK
1.741	954	B 2	BB	Von: Marzahna, L 82 Nach: Treuenbrietzen, B 102 Zählstelle: 3942 2050 BVWP: Ortsumgehung	2.900	409 (14,1%)	WB 02KK
1.742	955	B 45	HE	Von: Windecken Nach: Heldenbergen Zählstelle: 5719 0602 BVWP: Ortsumgehung	13.600	408 (3,0%)	VB 02KK
1.743	955	B 270	RP	Von: L 356 Nach: L 388 Zählstelle: 6412 0057 BVWP: Ortsumgehung	8.500	408 (4,8%)	WB 02KK
1.744	955	B 62	NW	Von: L 719 Saßmannshausen Nach: L 718 Bad Laasphe Zählstelle: 5016 1201 BVWP: Ortsumgehung	5.300	408 (7,7%)	VB 02KK
1.745	956	B 188	NI	Von: L653, Danndorf Nach: B244, Velpke Zählstelle: 3531 1437 BVWP: Ortsumgehung	9.700	407 (4,2%)	VB 02KK
1.746	956	B 521	HE	Von: Emd. K 851 Nach: Emd. L 3189 Zählstelle: 5719 0643 BVWP: Ortsumgehung	7.400	407 (5,5%)	VB 02KK
1.747	956	B 188	ST	Von: B 71 östl. Gardelegen Nach: L 28 Zählstelle: 3434 6024 BVWP: Ortsumgehung	5.500	407 (7,4%)	VB 02KK
1.748	957	B 85	BY	Von: B533 Zehrmuehle Nach: L2127 Tittling Zählstelle: 7146 9110 BVWP: Ortsumgehung	5.800	406 (7,0%)	WB 02KK
1.749	957	B 188	BB	Von: Rathenow, B 102 Nach: Landesgrenze Sachsen-Anhalt Zählstelle: 3439 2010 BVWP: Ortsumgehung	3.100	406 (13,1%)	VB 02KK

Nr	Rang	Straße	BL	Infos	DTV	SV (SV%)	BVWP
1.750	957	B 167	BB	Von: Falkental, L 221 Nach: Löwenberg, B 96 Zählstelle: 3145 2010 BVWP: Ortsumgehung	2.900	406 (14,0%)	VB 02KK
1.751	958	B 455	HE	Von: Emd. B 3 Nach: Dorheim Zählstelle: 5618 0210 BVWP: Ortsumgehung	9.000	405 (4,5%)	VB 02KK
1.752	958	B 89	TH	Von: Veilsdorf Nach: Hildburghausen Zählstelle: 5530 0007 BVWP: Ortsumgehung	7.100	405 (5,7%)	VB 02KK
1.753	958	B 269	SL	Von: B269/L350, Felsberg Nach: B269/B405, Felsberg Zählstelle: 6706 0215 BVWP: Ortsumgehung	5.400	405 (7,5%)	VB 02KK
1.754	959	B 23	BY	Von: OE Garmisch-Partenkirchen W Nach: Emd. St 2061, Grainau Zählstelle: 8532 9176 BVWP: Ortsumgehung	13.000	403 (3,1%)	VB 02KK
1.755	959	B 423	RP	Von: L 355n Nach: K 4 Zählstelle: 6510 0250 BVWP: Ortsumgehung	12.600	403 (3,2%)	WB 02KK
1.756	959	B 166	BB	Von: Bundesgrenze Nach: Schwedt, B 2 Zählstelle: 2951 3672 BVWP: Ortsumgehung	6.600	403 (6,1%)	VB 02KK
1.757	959	B 107	SN	Von: B 107/K 8339 Nach: B 107/S 11/S 38 Zählstelle: 4842 4225 BVWP: Ortsumgehung	5.600	403 (7,2%)	VB 02KK
1.758	959	B 472	BY	Von: Emd. St 2058, OE Peissenberg O Nach: Emd. St 2057, Polling Zählstelle: 8132 9190 BVWP: Ortsumgehung	4.800	403 (8,4%)	VB 02KK
1.759	959	B 13	BY	Von: Emd. ST2228 (Oberhochstadt) Nach: Emd. WUG12 (Suffersheim) Zählstelle: 6932 9225 BVWP: Ortsumgehung	4.200	403 (9,6%)	WB 02KK
1.760	959	B 190	ST	Von: L 5 Nach: L 10 / K 1414 Ritzleben Zählstelle: 3134 6044 BVWP: Ortsumgehung	4.200	403 (9,6%)	VB 02KK

Nr	Rang	Straße	BL	Infos	DTV	SV (SV%)	BVWP
1.761	959	B 190	ST	Von: L 10 / K 1414 Ritzleben Nach: B 71 Salzwedel Zählstelle: 3133 6045 BVWP: Ortsumgehung	4.200	403 (9,6%)	VB 02KK
1.762	959	B 248	NI	Von: Schaafhausen (B 248a) Nach: Streetz (B 216) Zählstelle: 2932 0497 BVWP: Ortsumgehung	2.900	403 (13,9%)	WB 02KK
1.763	960	B 178	SN	Von: B 178/K 8617 Nach: B 178/S 128 Zählstelle: 5054 1108 BVWP: Ortsumgehung	8.200	402 (4,9%)	VB 02KK
1.764	960	B 5	SH	Von: K 20 OD Marne Nach: K 22 Busenwurth Zählstelle: 2020 0505 BVWP: Ortsumgehung	6.000	402 (6,7%)	WB 02KK
1.765	960	B 62	RP	Von: K 95 Mundersbach Nach: K 100 Landesgrenze NRW Zählstelle: 5113 7049 BVWP: Ortsumgehung	6.000	402 (6,7%)	VB 02KK
1.766	960	B 6	ST	Von: B 6 / L 161 Nach: B 6 / L 147 Zählstelle: 4437 3014 BVWP: Ortsumgehung	5.500	402 (7,3%)	VB 02KB
1.767	960	B 83	HE	Von: B 80 Nach: LG Nordrhein Westfalen Zählstelle: 4322 0262 BVWP: Ortsumgehung	4.900	402 (8,2%)	VB 02KK
1.768	960	B 169	BB	Von: Prösen, B 101 Nach: Landesgrenze Sachsen Zählstelle: 4546 2002 BVWP: Ortsumgehung	3.900	402 (10,3%)	VB 02KK
1.769	961	B 79	NI	Von: L614 Wolfenbüttel Nach: A395 Wolfenbüttel-Nord Zählstelle: 3829 0411 BVWP: Ortsumgehung	12.900	400 (3,1%)	WB 02KK
1.770	961	B 276	HE	Von: Emd. L 3194 Nach: Emd. L 3443 Zählstelle: 5721 6102 BVWP: Ortsumgehung	11.100	400 (3,6%)	WB 02KK
1.771	961	B 227	NW	Von: L 441 Nach: K 31 Zählstelle: 4607 2205 BVWP: Ausbau	10.800	400 (3,7%)	VB 24KK

Nr	Rang	Straße	BL	Infos	DTV	SV (SV%)	BVWP
1.772	961	B 310	BY	Von: AS Fuessen (A 7) Nach: OAL 2 Zählstelle: 8430 9103 BVWP: Ortsumgehung	8.500	400 (4,7%)	WB 02KK
1.773	961	B 2	BY	Von: AS K4(Mittelstetten) Nach: Merching Zählstelle: 7732 9202 BVWP: Ortsumgehung	5.400	400 (7,4%)	WB 02KK
1.774	961	B 79	ST	Von: B 79 / K 1327 Nach: B 79 / L 84 / Athenstedt Zählstelle: 4031 3802 BVWP: Ortsumgehung	5.200	400 (7,7%)	WB 02KK
1.775	962	B 167	BB	Von: Löwenberg, B 96 Nach: Herzberg, L 19 Zählstelle: 3144 3709 BVWP: Ortsumgehung	3.500	399 (11,4%)	VB 02KK
1.776	963	B 265	NW	Von: Gemünd Nach: Schleiden Zählstelle: 5404 2204 BVWP: Ortsumgehung	7.800	398 (5,1%)	WB 02KK
1.777	963	B 101	BB	Von: Brandis, B 187 Nach: Landesgrenze Zählstelle: 4144 2001 BVWP: Ortsumgehung	2.000	398 (19,9%)	VB 02KK
1.778	964	B 2	BY	Von: Eckenhaid-Heroldsberg Nach: Forth-Gräfenberg Zählstelle: 6433 9115 BVWP: Ortsumgehung	12.400	397 (3,2%)	WB 02KK
1.779	964	B 1	BB	Von: L 861 Nach: AS Groß Kreutz, A 10 Zählstelle: 3643 3701 BVWP: Ortsumgehung	6.300	397 (6,3%)	VB 02KK
1.780	964	B 212	NI	Von: L860 Nach: L858 Zählstelle: 2416 0426 BVWP: Ortsumgehung	6.100	397 (6,5%)	WB 02KK
1.781	965	B 258	RP	Von: K 1 Nach: B 412 west. Döttingen Zählstelle: 5607 0066 BVWP: Ortsumgehung	6.600	396 (6,0%)	WB 02KK
1.782	965	B 8	BY	Von: Osterhofen(St2114) Nach: Kreisel Arbing Zählstelle: 7344 9100 BVWP: Ortsumgehung	6.000	396 (6,6%)	WB 02KK

Nr	Rang	Straße	BL	Infos	DTV	SV (SV%)	BVWP
1.783	965	B 85	TH	Von: Buttelstädt Nach: Olbersleben Zählstelle: 4834 0002 BVWP: Ortsumgehung	4.500	396 (8,8%)	WB 02KK WB 24KK
1.784	966	B 275	HE	Von: Selters Nach: Ortenberg Zählstelle: 5620 0603 BVWP: Ortsumgehung	8.400	395 (4,7%)	WB 02KK
1.785	966	B 221	NW	Von: L 126 Nach: K 9 Zählstelle: 4803 2206 BVWP: Ortsumgehung	7.900	395 (5,0%)	VB 02KK
1.786	966	B 465	BW	Von: B465/L273 Biberach (Bismarkring) Nach: B465/K7528 Schemmerhofen Zählstelle: 7824 1105 BVWP: Ortsumgehung	7.900	395 (5,0%)	VB 02KK
1.787	966	B 517	NW	Von: B 54 Kromabach Nach: K 18 Zählstelle: 4913 2208 BVWP: Ortsumgehung	7.600	395 (5,2%)	VB 02KK
1.788	966	B 41	SL	Von: B41/L135, Nohfelden Nach: Landesgrenze Rh. Pfalz / SL Zählstelle: 6408 0350 BVWP: Ortsumgehung	5.000	395 (7,9%)	VB 02KK
1.789	966	B 281	TH	Von: Neuhaus Nach: Lichte Zählstelle: 5432 0005 BVWP: Ortsumgehung	5.000	395 (7,9%)	VB 02KK
1.790	966	B 321	MV	Von: Einmünd, B 5 Pritzier Nach: OE Hagenow Zählstelle: 2532 0067 BVWP: Ortsumgehung	5.000	395 (7,9%)	VB 02KK
1.791	967	B 201	SH	Von: Tolk Nach: Süderbrarup Zählstelle: 1423 0611 BVWP: Ortsumgehung	4.800	394 (8,2%)	WB 02KK
1.792	967	B 248	NI	Von: Schaafhausen (B 248a) Nach: Dannenberg/Elbe (B 191) Zählstelle: 2932 4801 BVWP: Ortsumgehung	4.800	394 (8,2%)	WB 02KK
1.793	967	B 175	SN	Von: B 107/B 175 Rochlitz, Dauerzählstelle Nach: B 175/S 242 Dauerzählstelle Zählstelle: 4942 4203 BVWP: Ortsumgehung	4.100	394 (9,6%)	WB 02KK

Nr	Rang	Straße	BL	Infos	DTV	SV (SV%)	BVWP
1.794	968	B 388	BY	Von: L2132 Loewmuehle Nach: OA Untergiesbach Zählstelle: 7447 9120 BVWP: Ortsumgehung	5.100	393 (7,7%)	WB 02KK
1.795	969	B 30	BW	Von: B30/K7719 N Meckenbeuren Nach: B30/B467/K7982 Oberhofen Zählstelle: 8223 1100 BVWP: Ortsumgehung	11.200	392 (3,5%)	VB 04KB
1.796	969	B 30	BW	Von: B30 OD Untereschach Nach: Zählstelle: 8223 1100 BVWP: Ortsumgehung	11.200	392 (3,5%)	VB 04KB
1.797	969	B 463	BW	Von: B463/K4312 Nach: B463/K4308 in Hirsau Zählstelle: 7218 1106 BVWP: Ortsumgehung	8.000	392 (4,9%)	VB 02KK
1.798	969	B 65	NW	Von: KP B 65 / L 557 (Preuß. Oldendorf) Nach: KP B 65 / L 557 (Holzhausen) Zählstelle: 3717 2230 BVWP: Ortsumgehung	7.000	392 (5,6%)	VB 02KK
1.799	969	B 85	TH	Von: L 1050 Nach: L 2391 Zählstelle: 5233 0021 BVWP: Ortsumgehung	4.900	392 (8,0%)	WB 02KK
1.800	970	B 81	ST	Von: B 81 / 1. B 242 Nach: B 81 / 2. B 242 Hassenfelde Zählstelle: 4331 4048 BVWP: Ortsumgehung	6.300	391 (6,2%)	WB 02KK
1.801	970	B 431	SH	Von: L 288 Nach: Glückstadt Zählstelle: 2222 0413 BVWP: Ortsumgehung	6.300	391 (6,2%)	WB 02KK
1.802	970	B 466	BY	Von: Westheim Nach: Ostheim Zählstelle: 6930 9100 BVWP: Ortsumgehung	3.100	391 (12,6%)	WB 02KK
1.803	971	B 27	BW	Von: B27/K6581 Nack Nach: B27/K6582 Altenburg-Hardt Zählstelle: 8317 1100 BVWP: Neubau	12.200	390 (3,2%)	VB 02KK
1.804	971	B 20	BY	Von: Bischofswiesen Nach: Bay. Gmain Zählstelle: 8343 9106 BVWP: Ortsumgehung	10.000	390 (3,9%)	WB 02KK

Nr	Rang	Straße	BL	Infos	DTV	SV (SV%)	BVWP
1.805	971	B 239	NW	Von: Bad Meinberg, Brunnenstraße Nach: L 954 Zählstelle: 4119 2283 BVWP: Ortsumgehung	7.500	390 (5,2%)	VB 02KK
1.806	971	B 5	SH	Von: K 22 Busenwuth Nach: L 138 Meldorf Zählstelle: 1920 0401 BVWP: Ortsumgehung	6.500	390 (6,0%)	WB 02KK
1.807	972	B 246a	ST	Von: OE Gommern Nach: K 1296 Zählstelle: 3936 5254 BVWP: Ortsumgehung	5.800	389 (6,7%)	VB 02KK
1.808	973	B 427	RP	Von: K 12 Nach: L 548 Zählstelle: 6914 0142 BVWP: Ortsumgehung	5.700	388 (6,8%)	WB 02KK
1.809	974	B 281	TH	Von: Limbach Nach: Neuhaus Zählstelle: 5532 4455 BVWP: Ortsumgehung	4.300	387 (9,0%)	VB 02KK
1.810	975	B 96	SN	Von: B 96/S 137 Nach: B 96/S 139 Zählstelle: 5054 1101 BVWP: Ortsumgehung	9.600	384 (4,0%)	WB* 02KK
1.811	975	B 286	BY	Von: B 287 / Bad Kissingen Nach: KG 6 / Arnshausen Zählstelle: 5826 9104 BVWP: Ortsumgehung	9.600	384 (4,0%)	VB 02KK
1.812	976	B 287	BY	Von: L 2292 / Bad Kissingen Nach: B 19 / Nüdlingen Zählstelle: 5726 9101 BVWP: Ortsumgehung	8.700	383 (4,4%)	WB 02KK
1.813	976	B 265	NW	Von: Erftstadt-Erp Nach: Weiler i. d. Ebene Zählstelle: 5206 1248 BVWP: Ortsumgehung	4.500	383 (8,5%)	VB 02KB
1.814	977	B 281	TH	Von: K 1440 U/K 1780 U Nach: L 2382 Zählstelle: 5333 0031 BVWP: Ortsumgehung	6.700	382 (5,7%)	WB 02KK
1.815	977	B 299	BY	Von: Kastl Nach: AS Amberg-West (A 6) Zählstelle: 6636 9101 BVWP: Ausbau	3.500	382 (10,9%)	WB 24KK

Nr	Rang	Straße	BL	Infos	DTV	SV (SV%)	BVWP
1.816	977	B 182	SN	Von: B 182/K 8922 Dommitzsch Nach: B 182/S 30 Elsnig Zählstelle: 4545 1100 BVWP: Ortsumgehung	2.300	382 (16,6%)	WB 02KK
1.817	978	B 49	HE	Von: Reiskirchen Nach: Grünberg Zählstelle: 5419 0504 BVWP: Ortsumgehung	9.300	381 (4,1%)	VB 02KK
1.818	978	B 38	RP	Von: K 25 Nach: K 22 Zählstelle: 6913 0067 BVWP: Ausbau	6.800	381 (5,6%)	WB 02KK
1.819	978	B 290	BW	Von: B 290 / L 1008 Blaufelden Kreuzung Nach: B 290 -L 1020 Zählstelle: 6625 1100 BVWP: Ortsumgehung	3.100	381 (12,3%)	VB 02KK
1.820	979	B 423	SL	Von: B423/L107, Aßweiler Nach: B423/L113, Blieskastel Zählstelle: 6709 0423 BVWP: Ortsumgehung	6.900	380 (5,5%)	VB 02KK
1.821	980	B 253	HE	Von: Dainrode Nach: Hundsdorf Zählstelle: 4919 0709 BVWP: Ortsumgehung	4.800	379 (7,9%)	WB 02KK
1.822	981	B 427	RP	Von: K 39 Nach: K 39 Zählstelle: 6812 0112 BVWP: Ortsumgehung	8.400	378 (4,5%)	WB* 02KK
1.823	982	B 227	NW	Von: AS Breitscheid (A 52) Nach: Zählstelle: 4607 2203 BVWP: Ausbau	15.700	377 (2,4%)	VB 24KK
1.824	982	B 16	BY	Von: Emd. MN 4 Nach: AS A96 Zählstelle: 7929 9100 BVWP: Ortsumgehung	5.800	377 (6,5%)	VB 02KK
1.825	983	B 8	HE	Von: Kelkheim B519 Nach: Niederhofheim L3014 Zählstelle: 5816 0508 BVWP: Neubau	18.800	376 (2,0%)	WB 04KK
1.826	983	B 202	SH	Von: L 211 Nach: L 53 Zählstelle: 1728 9999 BVWP: Ortsumgehung	9.400	376 (4,0%)	WB 02KK

Nr	Rang	Straße	BL	Infos	DTV	SV (SV%)	BVWP
1.827	983	B 388	BY	Von: OE Untergriesbach Nach: L2130 Wegscheid Zählstelle: 7448 9110 BVWP: Ortsumgehung	4.000	376 (9,4%)	WB 02KK
1.828	984	B 307	BY	Von: Hausham Nach: Schliersee Zählstelle: 8237 9201 BVWP: Ortsumgehung	15.000	375 (2,5%)	WB 02KK
1.829	985	B 275	HE	Von: Emd. K 663 Nach: Emd. B 54 Zählstelle: 5814 0280 BVWP: Ortsumgehung	8.300	374 (4,5%)	WB 02KK
1.830	985	B 8	HE	Von: Malmeneich L 3462 Nach: Elz Zählstelle: 5514 0104 BVWP: Ortsumgehung	5.200	374 (7,2%)	VB 02KK
1.831	985	B 251	HE	Von: B 485 Freienhagen Nach: Ippinghausen Zählstelle: 4720 0401 BVWP: Ortsumgehung	4.500	374 (8,3%)	WB 02KK
1.832	985	B 59	NW	Von: Rommerskirchen Nach: AS Köln-Bocklemünd Zählstelle: 4906 2215 BVWP: Ortsumgehung	4.400	374 (8,5%)	VB 02KK
1.833	985	B 27	BW	Von: B 27 Neuhaus am Randen Nach: B27/314 Randen Zählstelle: 8117 1100 BVWP: Ortsumgehung	3.600	374 (10,4%)	VB 02KK
1.834	986	B 458	HE	Von: AS L 3330 ("Steinwand") Nach: AS B 278 (Batten) Zählstelle: 5425 0404 BVWP: Ortsumgehung	4.100	373 (9,1%)	VB 02KK
1.835	987	B 156	BB	Von: Graustein, L 87 Nach: Spremberg, L 47 Zählstelle: 4452 2003 BVWP: Ortsumgehung	6.000	372 (6,2%)	WB 02KK
1.836	987	B 412	RP	Von: L 82 Nach: K 69 Zählstelle: 5509 0117 BVWP: Ortsumgehung	6.000	372 (6,2%)	WB 02KK
1.837	987	B 104	MV	Von: A 20 AS Pasewalk Nord Nach: OE Pasewalk, B 104/B 109 Zählstelle: 2549 0239 BVWP: Ortsumgehung	5.900	372 (6,3%)	VB 02KK

Nr	Rang	Straße	BL	Infos	DTV	SV (SV%)	BVWP
1.838	987	B 465	BW	Von: B465/L231/K7335 Frankenhofen Nach: B 465/K 6753 Bremelau Zählstelle: 7623 1102 BVWP: Ortsumgehung	3.000	372 (12,4%)	VB 02KK
1.839	988	B 7	TH	Von: L 1073 Nach: L 1374/L 2314 Zählstelle: 5037 0005 BVWP: Ortsumgehung	5.300	371 (7,0%)	WB 02KK
1.840	989	B 275	HE	Von: Emd. L 3470 Nach: Emd. L 3273 Zählstelle: 5815 0350 BVWP: Ortsumgehung	10.000	370 (3,7%)	VB 02KK
1.841	989	B 275	HE	Von: Emd. K 702 Nach: Emd. K 663 Zählstelle: 5814 0295 BVWP: Ortsumgehung	8.600	370 (4,3%)	WB 02KK
1.842	989	B 258	NW	Von: K2 Nach: L214 Zählstelle: 5403 2203 BVWP: Ortsumgehung	8.400	370 (4,4%)	VB 02KK
1.843	989	B 180	ST	Von: Hettstedt L 229 Nach: SBA-Gr. Halberstadt Zählstelle: 4234 1075 BVWP: Ortsumgehung	5.600	370 (6,6%)	VB 02KK
1.844	989	B 180	ST	Von: SBA-Gr. Sangerhausen Nach: OA Aschersleben Zählstelle: 4234 4375 BVWP: Neubau	5.600	370 (6,6%)	VB 02KK
1.845	989	B 240	NI	Von: B 3 Eime Nach: Weenzen Zählstelle: 3924 0596 BVWP: Ortsumgehung	4.800	370 (7,7%)	WB 02KK VB 02KK (OU Weez.)
1.846	990	B 454	HE	Von: Abzw. K 12 Nach: Neustadt/Queralle Zählstelle: 5120 0563 BVWP: Ortsumgehung	9.000	369 (4,1%)	WB 02KK
1.847	990	B 427	RP	Von: B 10 Hinterweidenthal Nach: L 486 Zählstelle: 6812 0110 BVWP: Ortsumgehung	7.100	369 (5,2%)	WB* 02KK
1.848	991	B 431	SH	Von: L 108 Uetersen Nach: Nordende Zählstelle: 2223 0610 BVWP: Ortsumgehung	9.200	368 (4,0%)	WB 02KK

Nr	Rang	Straße	BL	Infos	DTV	SV (SV%)	BVWP
1.849	991	B 169	SN	Von: B 169/S 277 Nach: B 169/S 274 Zählstelle: 5441 4226 BVWP: Ortsumgehung	4.900	368 (7,5%)	VB 02KK
1.850	992	B 260	RP	Von: K 65 Nievern Nach: Trog-Abfahrt Kreisel Zählstelle: 5612 0951 BVWP: Ortsumgehung	7.800	367 (4,7%)	VB 02KK
1.851	992	B 88	TH	Von: K 1190 U Nach: K 180 U Zählstelle: 5234 0023 BVWP: Ortsumgehung	7.200	367 (5,1%)	VB 02KK
1.852	993	B 88	TH	Von: K 180 U Nach: B 85 Rudolstadt Zählstelle: 5234 0022 BVWP: Ortsumgehung	6.900	366 (5,3%)	WB 02KK
1.853	993	B 74	NI	Von: B 74 Glinde Nach: L 122 N Zählstelle: 2519 0435 BVWP: Ortsumgehung	3.100	366 (11,8%)	VB 02KK
1.854	994	B 112	BB	Von: OA Frankfurt (O), B 5 Nach: Lebus, B 167 Zählstelle: 3653 2005 BVWP: Ortsumgehung	8.900	365 (4,1%)	VB 02KK
1.855	994	B 89	TH	Von: Schalkau Nach: Eisfeld Zählstelle: 5531 0005 BVWP: Ortsumgehung	4.500	365 (8,1%)	WB 02KK
1.856	994	B 244	ST	Von: K 1347 Nach: L 86 OA Wernigerode Zählstelle: 4130 4083 BVWP: Ortsumgehung	4.400	365 (8,3%)	WB* 02KK
1.857	995	B 192	MV	Von: Goldberg Abzw, L 17 Nach: Kreuzung B 103-Karow Zählstelle: 2438 0219 BVWP: Ortsumgehung	3.500	364 (10,4%)	WB 02KK
1.858	995	B 14	BY	Von: SULZBACH-ROSENBERG W Nach: HAID (Weigendorf) Zählstelle: 6435 9101 BVWP: Ortsumgehung	3.400	364 (10,7%)	WB 02KK
1.859	995	B 191	MV	Von: Eldena Kreuzung L 07 Nach: Emd. B 5 Zählstelle: 2734 0125 BVWP: Ortsumgehung	3.400	364 (10,7%)	WB 02KK

Nr	Rang	Straße	BL	Infos	DTV	SV (SV%)	BVWP
1.860	996	B 84	TH	Von: B 285 nördl. Dorndorf Nach: L 1022 Zählstelle: 5126 8403 BVWP: Ortsumgehung	4.600	363 (7,9%)	WB 02KK
1.861	996	B 107	BB	Von: Landesgrenze ST Nach: L 831 Zählstelle: 3940 2060 BVWP: Ortsumgehung	1.400	363 (25,9%)	WB 02KK
1.862	997	B 290	BW	Von: Beginn K 2887 Herbsthausen Nach: Kreuzung B 19 b. Bad Mergentheim Zählstelle: 6524 1107 BVWP: Ortsumgehung	6.700	362 (5,4%)	WB 02KK
1.863	997	B 246	ST	Von: B 180 Wanzleben, SM-Gr. Nach: L 66 Zählstelle: 3934 5535 BVWP: Ortsumgehung	4.700	362 (7,7%)	WB* 02KK
1.864	998	B 9	NW	Von: K 14 Nach: L 478 Zählstelle: 4504 2209 BVWP: Ortsumgehung	10.300	361 (3,5%)	WB 02KK
1.865	999	B 45	HE	Von: Emd. L 3347 Nach: Windecken Zählstelle: 5719 0327 BVWP: Ortsumgehung	10.000	360 (3,6%)	VB 02KK
1.866	999	B 98	SN	Von: B 98/S 120 Nach: B 98/S 156 Zählstelle: 4851 1107 BVWP: Ortsumgehung	6.000	360 (6,0%)	VB 02KK
1.867	999	B 167	BB	Von: Liebenwalde, L 21 Nach: Falkental, L 221 Zählstelle: 3146 2010 BVWP: Ortsumgehung	3.100	360 (11,6%)	VB 02KK
1.868	1.000	B 238	NW	Von: L 861 Kalletal Nach: Beginn OD Langenholzhausen Zählstelle: 3819 1218 BVWP: Ortsumgehung	5.200	359 (6,9%)	VB 02KK
1.869	1.000	B 198	MV	Von: Knotenpunkt L 34 Nach: Knotenpunkt B 104 Zählstelle: 2547 1733 BVWP: Ortsumgehung	2.300	359 (15,6%)	VB 02KK
1.870	1.001	B 48	RP	Von: Winnweiler Nach: L 392 Zählstelle: 6413 0085 BVWP: Ortsumgehung	5.500	358 (6,5%)	VB 02KK

Nr	Rang	Straße	BL	Infos	DTV	SV (SV%)	BVWP
1.871	1.001	B 194	MV	Von: OA Loitz Nach: Knoten DM 8 Zählstelle: 2044 0129 BVWP: Ortsumgehung	4.900	358 (7,3%)	VB 02KK
1.872	1.002	B 197	MV	Von: A 20 AS Nbg.Ost Nach: OE Friedland Kn. B 197 / L 281 Zählstelle: 2446 0193 BVWP: Ortsumgehung	5.100	357 (7,0%)	WB 02KK
1.873	1.002	B 17	BY	Von: Emd. St 2059, Steingaden Nach: Emd. St 2058, Ilgen Zählstelle: 8231 9155 BVWP: Ortsumgehung	4.700	357 (7,6%)	VB 02KK
1.874	1.002	B 19	BY	Von: Euerhausen Nach: Bauamtsgrenze Zählstelle: 6425 9100 BVWP: Ortsumgehung	4.100	357 (8,7%)	VB 02KK
1.875	1.003	B 221	NW	Von: L 19 Nach: KV Zählstelle: 4803 2202 BVWP: Ortsumgehung	8.900	356 (4,0%)	VB 02KK
1.876	1.003	B 182	SN	Von: B 182/S 31 Wörblitz Nach: B 182/K 8922 Dommitzsch Zählstelle: 4645 1102 BVWP: Ortsumgehung	3.600	356 (9,9%)	WB 02KK
1.877	1.004	B 19	TH	Von: OU Barchfeld Nach: Kreuz L 1027 Zählstelle: 5227 1907 BVWP: Ausbau	7.400	355 (4,8%)	WB 24KK
1.878	1.004	B 404	SH	Von: B 5 Geesthacht Nach: B 207 Schwarzenbeck Zählstelle: 2528 0718 BVWP: Ausbau	6.700	355 (5,3%)	WB* 24KB als A 21
1.879	1.005	B 275	HE	Von: Herbstein Nach: Blitzenrod Zählstelle: 5322 0303 BVWP: Ortsumgehung	5.900	354 (6,0%)	WB 02KK
1.880	1.005	B 241	NI	Von: K431 OD Volpriehausen Nach: L554 OD Uslar Zählstelle: 4324 0490 BVWP: Ortsumgehung	5.800	354 (6,1%)	WB 02KK
1.881	1.005	B 103	BB	Von: Kyritz, B 5 Nach: OE Pritzwalk, B 107 Zählstelle: 3040 2050 BVWP: Ortsumgehung	3.400	354 (10,4%)	VB 02KK

Nr	Rang	Straße	BL	Infos	DTV	SV (SV%)	BVWP
1.882	1.006	B 244	ST	Von: L 86 OA Wernigerode Nach: L 86 OE Wernigerode Zählstelle: 4130 4087 BVWP: Ortsumgehung	8.600	353 (4,1%)	WB* 02KK
1.883	1.006	B 56	NW	Von: K 1 KV Nach: L 410 Zählstelle: 5001 1202 BVWP: Ortsumgehung	8.400	353 (4,2%)	VB 02KK
1.884	1.007	B 188	ST	Von: L 28 Nach: L 30 Vinzelberg Zählstelle: 3435 6023 BVWP: Ortsumgehung	4.400	352 (8,0%)	VB 02KK
1.885	1.008	B 102	BB	Von: Neustadt, L 141 Nach: Bückwitz, B 5 Zählstelle: 3140 2050 BVWP: Ortsumgehung	5.000	350 (7,0%)	VB 02KK
1.886	1.008	B 85	TH	Von: K 140 U Nach: L 1062/K 3090 S Zählstelle: 5134 0001 BVWP: Ortsumgehung	3.500	350 (10,0%)	WB 02KK
1.887	1.008	B 189	BB	Von: B 5n Karstädt Nach: B 5 Perleberg Zählstelle: 2937 2080 BVWP: Ortsumgehung	3.100	350 (11,3%)	VB 02KK
1.888	1.009	B 102	BB	Von: Golzow, L 85 Nach: AS Brandenburg, A 2 Zählstelle: 3641 2050 BVWP: Ortsumgehung	4.100	349 (8,5%)	VB 02KK
1.889	1.010	B 8	HE	Von: Königstein Nach: Königstein L3369 Zählstelle: 5816 6601 BVWP: Ortsumgehung	13.900	348 (2,5%)	WB 04KK
1.890	1.010	B 463	BW	Von: B463/L338 Unterreichenbah Nach: B463/L343a Bad Liebenzell Zählstelle: 7218 1105 BVWP: Ortsumgehung	6.100	348 (5,7%)	WB 02KK
1.891	1.010	B 7	TH	Von: L 2169 Nach: L 1361/K 5250 Y Zählstelle: 5139 0006 BVWP: Ortsumgehung	4.700	348 (7,4%)	WB 02KK
1.892	1.010	B 84	TH	Von: KP LIIO 4 Kreuz Nach: L 2601 Zählstelle: 5226 8401 BVWP: Ortsumgehung	4.700	348 (7,4%)	WB 02KK

Nr	Rang	Straße	BL	Infos	DTV	SV (SV%)	BVWP
1.893	1.010	B 176	TH	Von: K506 Nach: L 2136 Zählstelle: 4833 4423 BVWP: Ortsumgehung	4.300	348 (8,1%)	VB 02KK
1.894	1.011	B 275	HE	Von: Ziegenberg Nach: OE Ober-Mörlen Zählstelle: 5618 0267 BVWP: Ortsumgehung	6.300	347 (5,5%)	WB* 02KK
1.895	1.011	B 104	MV	Von: OA Löcknitz Nach: Knotenpunkt B113 Zählstelle: 2551 0271 BVWP: Ortsumgehung	6.200	347 (5,6%)	WB 02KK
1.896	1.011	B 71	ST	Von: B 71 / L 48 / Ebendorf AS Dahlenwarsleben (A 14) Nach: L 47 Zählstelle: 3835 5032 BVWP: Ortsumgehung	3.900	347 (8,9%)	VB 02KK
1.897	1.011	B 102	BB	Von: Luckau, B 96 Nach: Dahme, L 70 Zählstelle: 4148 2002 BVWP: Ortsumgehung	3.300	347 (10,5%)	WB 02KK
1.898	1.012	B 251	HE	Von: L 3220 Nach: L 3211 Zählstelle: 4621 0211 BVWP: Ortsumgehung	9.100	346 (3,8%)	WB 02KK
1.899	1.013	B 23	BY	Von: AS Oberammergau-S Nach: Emd. St 2060, Ettal N Zählstelle: 8432 9163 BVWP: Ortsumgehung	8.400	344 (4,1%)	WB 02KK
1.900	1.013	B 179	BB	Von: Bestensee, B 246 Nach: Königs Wusterhausen L 30 Zählstelle: 3747 2050 BVWP: Ortsumgehung	8.200	344 (4,2%)	VB 02KK
1.901	1.014	B 457	HE	Von: Büdingen Nach: Emd. B 521 Zählstelle: 5720 6173 BVWP: Ortsumgehung	9.800	343 (3,5%)	VB 02KK
1.902	1.014	B 226	NW	Von: B 234 b. Wetter (Ruhr) Nach: L 675 Zählstelle: 4610 2205 BVWP: Ruhrbrücke	7.800	343 (4,4%)	VB 02KK
1.903	1.014	B 79	ST	Von: B 79 / L 84 / Athenstedt Nach: B 79 / L 87 Zählstelle: 4031 4040 BVWP: Ortsumgehung	5.200	343 (6,6%)	WB 02KK

Nr	Rang	Straße	BL	Infos	DTV	SV (SV%)	BVWP
1.904	1.014	B 248	NI	Von: K26 Nach: B 244 b. Brome Zählstelle: 3431 0464 BVWP: Ortsumgehung	3.900	343 (8,8%)	WB 02KK
1.905	1.014	B 168	BB	Von: Lieberose, B 320 Nach: L 441 Zählstelle: 4051 2003 BVWP: Ortsumgehung	2.500	343 (13,7%)	WB 02KK
1.906	1.015	B 85	TH	Von: AS Weimar (A 4) Nach: L 2161 Zählstelle: 5033 0007 BVWP: Ausbau	12.200	342 (2,8%)	WB 24KK
1.907	1.015	B 171	SN	Von: B 171/K 8131/S 224 Nach: B 171/S 225 Zählstelle: 5345 1106 BVWP: Ortsumgehung	6.000	342 (5,7%)	WB 02KK
1.908	1.016	B 299	BY	Von: B 470 südl. Pressath Nach: NEW 16 in Grafenwöhr Zählstelle: 6237 9102 BVWP: Ortsumgehung	5.500	341 (6,2%)	VB 02KK
1.909	1.017	B 2	BY	Von: Emd. St 2562 Nach: OE Murnau S Zählstelle: 8333 9110 BVWP: Ortsumgehung	8.500	340 (4,0%)	WB 02KK
1.910	1.017	B 299	BY	Von: Neumarkt St. Veit Nach: Erharting (Mue 8) Zählstelle: 7641 9200 BVWP: Ortsumgehung	4.600	340 (7,4%)	VB 02KK
1.911	1.017	B 104	MV	Von: Knoten L 171 Nach: OE Güstrow Zählstelle: 2238 0213 BVWP: Ortsumgehung	3.700	340 (9,2%)	VB 02KK
1.912	1.017	B 197	MV	Von: Friedland AS B 109 Nach: OU Anklam Zählstelle: 2247 1735 BVWP: Ortsumgehung	3.700	340 (9,2%)	WB 02KK
1.913	1.018	B 519	HE	Von: AS Hofheim Nach: Hofheim L3264 Zählstelle: 5916 0516 BVWP: Ortsumgehung	11.700	339 (2,9%)	VB 02KK
1.914	1.018	B 96	SN	Von: B 96/S 128 Nach: B 96/S 135 Zählstelle: 5054 1103 BVWP: Ortsumgehung	7.700	339 (4,4%)	WB* 02KK

Nr	Rang	Straße	BL	Infos	DTV	SV (SV%)	BVWP
1.915	1.018	B 289	BY	Von: OU Münchberg Nach: Emd. St2176 Zählstelle: 5836 9260 BVWP: Ortsumgehung	5.300	339 (6,4%)	WB 02KK
1.916	1.018	B 240	NI	Von: Eschershausen Nach: Fölziehausen Zählstelle: 3923 0595 BVWP: Ortsumgehung	3.000	339 (11,3%)	WB 02KK VB 02KK (OU Esch.)
1.917	1.019	B 94	TH	Von: L 1087 Nach: K 3040 W Zählstelle: 5337 4472 BVWP: Ortsumgehung	5.100	337 (6,6%)	WB 02KK
1.918	1.019	B 303	BY	Von: KRZ KR. KU 9/KU 24 Nach: Emd. ST 2195 (N STADTSTEINACH) Zählstelle: 5834 9137 BVWP: Ortsumgehung	3.300	337 (10,2%)	VB 02KK
1.919	1.020	B 48	RP	Von: L 493 Nach: L 508 Zählstelle: 6814 0109 BVWP: Ortsumgehung	7.000	336 (4,8%)	VB 02KK
1.920	1.020	B 258	NW	Von: L214 Nach: B399 nördl. Imgenbroich Zählstelle: 5403 1208 BVWP: Ortsumgehung	7.000	336 (4,8%)	VB 02KK
1.921	1.020	B 281	TH	Von: L 2382 Nach: K 1530 U Zählstelle: 5333 0032 BVWP: Ortsumgehung	7.000	336 (4,8%)	VB 02KK
1.922	1.020	B 246	ST	Von: B 246a Wanzleben Nach: B 180 Wanzleben Zählstelle: 3934 5258 BVWP: Ortsumgehung	4.000	336 (8,4%)	WB* 02KK
1.923	1.021	B 88	TH	Von: Amtsgrenze Suhl/Gera Nach: Gehren Zählstelle: 5332 0001 BVWP: Ortsumgehung	4.700	334 (7,1%)	VB 02KK
1.924	1.021	B 115	BB	Von: Tschernitz, B 156 Nach: Döbern, L 482 Zählstelle: 4353 2012 BVWP: Ortsumgehung	4.400	334 (7,6%)	VB 02KK
1.925	1.022	B 308	BY	Von: OA 1, Huendle Nach: OA Immenstadt-Bühl Zählstelle: 8426 9156 BVWP: Ortsumgehung	10.100	333 (3,3%)	WB* 02KK

Nr	Rang	Straße	BL	Infos	DTV	SV (SV%)	BVWP
1.926	1.022	B 501	SH	Von: K 59 Nach: K 46 Zählstelle: 1831 1122 BVWP: Ortsumgehung	9.000	333 (3,7%)	WB 02KK
1.927	1.022	B 255	HE	Von: Abzw. B 3 Nach: Marburg Zählstelle: 5218 6604 BVWP: Ortsumgehung	7.400	333 (4,5%)	VB 02KK
1.928	1.022	B 256	RP	Von: Landesgrenze NRW Nach: L 267 Zählstelle: 5211 0066 BVWP: Ortsumgehung	4.900	333 (6,8%)	WB 02KK
1.929	1.023	B 156	SN	Von: B 156/S 109 Niedergurig Nach: B 156/S 107 Zählstelle: 4752 1105 BVWP: Ortsumgehung	6.500	332 (5,1%)	VB 02KK
1.930	1.024	B 19	BW	Von: B 19 / K 2663 bei Bröckingen Nach: B 19 / B 298 Gaildorf Zählstelle: 7024 1102 BVWP: Ortsumgehung	3.800	331 (8,7%)	VB 02KK
1.931	1.024	B 410	RP	Von: L 10 Gerolstein Nach: K 172 Zählstelle: 5705 0074 BVWP: Ortsumgehung	3.800	331 (8,7%)	WB 02KK
1.932	1.025	B 257	RP	Von: L78 Kalenborn-Altenahr Nach: Zählstelle: 5408 0053 BVWP: Ortsumgehung	9.700	330 (3,4%)	WB 02KK
1.933	1.025	B 167	BB	Von: Seelow, B 1 Nach: L 334 Zählstelle: 3452 2001 BVWP: Ortsumgehung	5.600	330 (5,9%)	VB 02KK
1.934	1.025	B 107	ST	Von: NK 048 Nach: L 131 Oranienbaum Zählstelle: 4240 2055 BVWP: Ortsumgehung	5.500	330 (6,0%)	VB 02KK
1.935	1.026	B 65	NW	Von: KP B 65 / K 60 (Lübbecke) Nach: KP B 65 / OE Lübbecke Zählstelle: 3617 2221 BVWP: Ortsumgehung	8.900	329 (3,7%)	WB 02KK
1.936	1.026	B 104	MV	Von: OA Schwerin Nach: Emd. L 101-Sternberg Zählstelle: 2334 0111 BVWP: Ortsumgehung	8.900	329 (3,7%)	WB 02KK

Nr	Rang	Straße	BL	Infos	DTV	SV (SV%)	BVWP
1.937	1.026	B 251	HE	Von: AS Zierenberg (67) Nach: OA Ehlen, L 3220 Zählstelle: 4621 0212 BVWP: Ortsumgehung	8.900	329 (3,7%)	WB 02KK
1.938	1.026	B 37	HE	Von: L 3105 Nach: Landesgrenze Zählstelle: 6519 0209 BVWP: Ortsumgehung	7.300	329 (4,5%)	WB* 02KK
1.939	1.026	B 38	RP	Von: K 15 Nach: L 510 Zählstelle: 6814 0068 BVWP: Ortsumgehung	7.000	329 (4,7%)	WB 02KK
1.940	1.026	B 300	BY	Von: Babenhausen Emd. MN 8 Nach: Krumbach Emd. GZ7 Zählstelle: 7728 9153 BVWP: Ortsumgehung	3.700	329 (8,9%)	WB 02KK
1.941	1.026	B 188	ST	Von: L 24 Oebisfelde Nach: SBA-Gr. Stendal Zählstelle: 3532 5328 BVWP: Ortsumgehung	3.500	329 (9,4%)	VB 02KK
1.942	1.026	B 188	ST	Von: SBA Gr. Magdeburg Nach: L 20 Miesterhorst Zählstelle: 3532 6028 BVWP: Ortsumgehung	3.500	329 (9,4%)	VB 02KK
1.943	1.027	B 289	BY	Von: Emd. St2176 (Weissdorf) Nach: AS St2177 Zählstelle: 5737 9106 BVWP: Ortsumgehung	4.200	328 (7,8%)	WB 02KK
1.944	1.028	B 8	HE	Von: Emd. L 3449 Niederselters Nach: Emd. L 3030 Zählstelle: 5615 0207 BVWP: Ortsumgehung	9.600	326 (3,4%)	VB 02KK
1.945	1.028	B 456	HE	Von: Emd. K 412 / K423 Nach: Emd. K 411 Weilburg Zählstelle: 5515 6403 BVWP: Ortsumgehung	8.800	326 (3,7%)	VB 02KK
1.946	1.029	B 167	BB	Von: Herzberg, L 19 Nach: Alt Ruppin, L 192 Zählstelle: 3043 2010 BVWP: Ortsumgehung	5.900	325 (5,5%)	VB 02KK
1.947	1.030	B 90	TH	Von: L 1091 Nach: AS Lobenstein (A 9) Zählstelle: 5536 0002 BVWP: Ortsumgehung	2.400	324 (13,5%)	VB 02KK

Nr	Rang	Straße	BL	Infos	DTV	SV (SV%)	BVWP
1.948	1.031	B 266	NW	Von: L166 Nach: L106 Zählstelle: 5304 5211 BVWP: Ortsumgehung	3.800	323 (8,5%)	VB 02KK
1.949	1.031	B 251	HE	Von: OU Korbach, Sachsenhausen Nach: B 485 Freienhagen Zählstelle: 4720 0402 BVWP: Ortsumgehung	3.300	323 (9,8%)	WB 02KK
1.950	1.032	B 158	BB	Von: Altgietzen, L 28 Nach: Bad Freienwalde, B 167 Zählstelle: 3150 3638 BVWP: Ortsumgehung	11.500	322 (2,8%)	VB 02KK
1.951	1.032	B 9	NW	Von: AS Osterath (A 44) Nach: K 6 Zählstelle: 4705 2210 BVWP: Ortsumgehung	10.400	322 (3,1%)	WB 02KK
1.952	1.032	B 96	BB	Von: AS Großräschen, A 13 Nach: Finsterwalde, L 60n, Schacksdorf Zählstelle: 4349 3620 BVWP: Ortsumgehung	3.700	322 (8,7%)	WB 02KK
1.953	1.033	B 221	NW	Von: K 23 Nach: L 367 Zählstelle: 4803 2203 BVWP: Ortsumgehung	6.300	321 (5,1%)	VB 02KK
1.954	1.034	B 87	ST	Von: L 210 Eckartsberga Nach: Landesgrenze Thüringen Zählstelle: 4835 3042 BVWP: Ortsumgehung	7.100	320 (4,5%)	WB 02KK
1.955	1.035	B 64	NI	Von: Landesgrenze Nach: B 64 / L 583 Lobach Zählstelle: 4122 3339 BVWP: Ortsumgehung	7.600	319 (4,2%)	WB 02KK
1.956	1.035	B 258	RP	Von: L 93 Nach: K 20 Zählstelle: 5607 0065 BVWP: Ortsumgehung	5.500	319 (5,8%)	WB 02KK
1.957	1.035	B 104	MV	Von: OA Woldegk Nach: OE Strasburg Zählstelle: 2547 1719 BVWP: Ortsumgehung	3.100	319 (10,3%)	WB 02KK
1.958	1.036	B 244	ST	Von: L 86 OE Wernigerode Nach: Übergang auf B 244n Zählstelle: 4130 4088 BVWP: Ortsumgehung	5.300	318 (6,0%)	WB* 02KK

Nr	Rang	Straße	BL	Infos	DTV	SV (SV%)	BVWP
1.959	1.036	B 85	TH	Von: B 86 Sachsenburg Nach: L 1221/L 2287 Zählstelle: 4733 0111 BVWP: Ausbau	4.300	318 (7,4%)	WB 24KK
1.960	1.037	B 2	BY	Von: OE Hof Nach: Überführung A72 Zählstelle: 5637 9103 BVWP: Ortsumgehung	6.100	317 (5,2%)	VB 02KK
1.961	1.038	B 109	BB	Von: Prenzlau, B 198 Nach: Landesgrenze MV Zählstelle: 2649 2001 BVWP: Ortsumgehung	3.400	316 (9,3%)	WB 02KK
1.962	1.039	B 167	BB	Von: Wriezen, L 33 Nach: Bad Freienwalde, B 158 Zählstelle: 3250 2010 BVWP: Ortsumgehung	6.700	315 (4,7%)	VB 02KK
1.963	1.039	B 32	BW	Von: B 32 östl. OD-Grenze Burladingen Nach: B32/L448 Neufra Zählstelle: 7720 1101 BVWP: Neubau	5.000	315 (6,3%)	WB 02KK
1.964	1.039	B 188	ST	Von: L 20 Miesterhorst Nach: L 26 Zählstelle: 3533 6027 BVWP: Ortsumgehung	4.200	315 (7,5%)	VB 02KK
1.965	1.040	B 83	HE	Von: OD Trendelburg/L763 Nach: OD Deisel/K71 Zählstelle: 4422 0264 BVWP: Ortsumgehung	5.800	313 (5,4%)	WB 02KK
1.966	1.041	B 519	HE	Von: Flörsheim L3006 Nach: Weilbach B40 Zählstelle: 5916 0515 BVWP: Ortsumgehung	8.200	312 (3,8%)	VB 02KK
1.967	1.041	B 275	HE	Von: Emd. L 3026 Esch Nach: Emd. L 3026 Idstein Zählstelle: 5715 0375 BVWP: Ortsumgehung	8.000	312 (3,9%)	WB 02KK
1.968	1.041	B 7	TH	Von: L 1353 Nach: Landesgrenze Sachsen Zählstelle: 4940 0001 BVWP: Ortsumgehung	3.800	312 (8,2%)	VB 02KK
1.969	1.041	B 182	SN	Von: B 182/S 16 Belgern Nach: B 182/S 17 Strehla Zählstelle: 4343 1100 BVWP: Ortsumgehung	2.400	312 (13,0%)	WB 02KK

Nr	Rang	Straße	BL	Infos	DTV	SV (SV%)	BVWP
1.970	1.042	B 9	NW	Von: K 14 Nach: L 478 Zählstelle: 4604 2210 BVWP: Ortsumgehung	8.600	310 (3,6%)	WB 02KK
1.971	1.043	B 275	HE	Von: Emd. L 3274 Nach: Emd. L 3026 Esch Zählstelle: 5715 0370 BVWP: Ortsumgehung	11.900	309 (2,6%)	WB 02KK
1.972	1.043	B 237	NW	Von: Rönsahl Nach: L 528 Zählstelle: 4811 2256 BVWP: Ortsumgehung	4.900	309 (6,3%)	VB 02KK
1.973	1.044	B 88	TH	Von: L 1107/L 2391 Nach: K 1130 U Zählstelle: 5235 0019 BVWP: Ortsumgehung	5.800	307 (5,3%)	VB 02KK
1.974	1.044	B 208	SH	Von: K 36 Nach: K 66 Zählstelle: 2331 0408 BVWP: Ortsumgehung	4.800	307 (6,4%)	VB 02KK
1.975	1.044	B 16	BY	Von: OD Paffenhausen (St 2037) Nach: OD Niederraunau Zählstelle: 7828 9141 BVWP: Ortsumgehung	2.600	307 (11,8%)	WB 02KK
1.976	1.045	B 66	NW	Von: L936 Nach: Beginn OD Lemgo Zählstelle: 3919 2382 BVWP: Ortsumgehung	8.500	306 (3,6%)	VB 02KK
1.977	1.045	B 301	BY	Von: NW Au i.d. Hallertau AS Nach: FS42 Kirchdorf Zählstelle: 7436 9101 BVWP: Ortsumgehung	6.800	306 (4,5%)	VB 02KK
1.978	1.045	B 48	RP	Von: B 48 OE Bad Kreuznach, Brückes Nach: B 41 b. Bad Kreuznach, Kreisel Süd Zählstelle: 6113 0038 BVWP: Tunnel	6.000	306 (5,1%)	WB 02KK
1.979	1.046	B 104	MV	Von: Emd. L 101 Nach: Cambs L 101 Zählstelle: 2335 0112 BVWP: Ortsumgehung	7.100	305 (4,3%)	VB 02KK
1.980	1.046	B 109	BB	Von: L 15 Nach: Prenzlau, L 25 Zählstelle: 2748 2003 BVWP: Ortsumgehung	5.000	305 (6,1%)	WB 02KK

Nr	Rang	Straße	BL	Infos	DTV	SV (SV%)	BVWP
1.981	1.046	B 71	NI	Von: Soltau Nach: Rotenburg Zählstelle: 2923 0413 BVWP: Ortsumgehung	4.300	305 (7,1%)	WB 02KK
1.982	1.046	B 102	BB	Von: Dahme, L 70 Nach: L 714 Zählstelle: 4146 2001 BVWP: Ortsumgehung	2.500	305 (12,2%)	WB 02KK
1.983	1.047	B 1	BB	Von: Manschnow, B 112 Nach: Seelow, B 167 Zählstelle: 3453 2002 BVWP: Ortsumgehung	6.600	304 (4,6%)	WB 02KK
1.984	1.047	B 85	TH	Von: L 2286 Nach: B 86 Sachsenburg Zählstelle: 4733 0110 BVWP: Ausbau	4.400	304 (6,9%)	WB 24KK
1.985	1.047	B 185	ST	Von: L 242 Ballenstedt Nach: L 243 Zählstelle: 4233 3849 BVWP: Ortsumgehung	1.900	304 (16,0%)	VB 02KK
1.986	1.048	B 115	BB	Von: Döbern, B 115 Nach: AS Forst, A 15 Zählstelle: 4253 3675 BVWP: Ortsumgehung	5.500	303 (5,5%)	VB 02KK
1.987	1.049	B 199	SH	Von: Flensburg Nach: Wees Zählstelle: 1222 1150 BVWP: Ausbau	14.400	302 (2,1%)	WB 24KK
1.988	1.050	B 202	SH	Von: Emd. B 430 Lütjenburg Nach: Emd. L 53 Zählstelle: 1729 0605 BVWP: Ortsumgehung	6.400	301 (4,7%)	WB 02KK
1.989	1.050	B 85	TH	Von: Kreuz B 176 Kölleda Nach: L 1051 Zählstelle: 4833 0001 BVWP: Ausbau	4.700	301 (6,4%)	WB 24KK
1.990	1.051	B 16	BY	Von: OAL 5, KV Altdorf Nach: Kaufbeuren, Ganghoferstrasse Zählstelle: 8129 9182 BVWP: Ortsumgehung	9.100	300 (3,3%)	WB 02KK
1.991	1.051	B 45	HE	Von: Heldenbergen Nach: Kaichen Zählstelle: 5719 0377 BVWP: Ortsumgehung	6.000	300 (5,0%)	VB 02KK

Nr	Rang	Straße	BL	Infos	DTV	SV (SV%)	BVWP
1.992	1.051	B 156	SN	Von: B 156/S 121 Nach: B 156/S 108 Zählstelle: 4653 1103 BVWP: Neubau	3.700	300 (8,1%)	WB 02KK
1.993	1.052	B 519	HE	Von: Flörsheim L3028 Nach: Flörsheim (S) Zählstelle: 5916 0576 BVWP: Ortsumgehung	9.600	298 (3,1%)	VB 02KK
1.994	1.053	B 167	BB	Von: Hohenfinow, L 29 Nach: Eberswalde, B 2 Zählstelle: 3149 2002 BVWP: Ortsumgehung	6.900	297 (4,3%)	VB 02KK
1.995	1.053	B 101	SN	Von: B 101/S 269 Nach: B 101/S 268 Zählstelle: 5442 1102 BVWP: Ortsumgehung	5.600	297 (5,3%)	VB 02KK
1.996	1.054	B 79	NI	Von: L513 Remlingen Nach: K3 Gr. Denkte Zählstelle: 3829 0421 BVWP: Ortsumgehung	6.300	296 (4,7%)	WB 02KK
1.997	1.054	B 28	BW	Von: B28/L230 bei Herolstadt Nach: L236 bei Suppingen Zählstelle: 7524 1100 BVWP: Neubau	3.400	296 (8,7%)	WB 02KK
1.998	1.055	B 85	TH	Von: Landesgrenze Bayern Nach: L 2376 Zählstelle: 5434 0001 BVWP: Ortsumgehung	2.300	294 (12,8%)	WB 02KK
1.999	1.055	B 246	BB	Von: Nunsdorf, L 792 Nach: Trebbin, B 101 Zählstelle: 3745 2010 BVWP: Ortsumgehung	1.500	294 (19,6%)	WB 02KK
2.000	1.056	B 71	NI	Von: Neuenkirchen Nach: Soltau Zählstelle: 2924 0429 BVWP: Ortsumgehung	4.500	293 (6,5%)	WB 02KK
2.001	1.057	B 307	BY	Von: Schliersee Nach: Neuhaus Zählstelle: 8237 9203 BVWP: Ortsumgehung	10.800	292 (2,7%)	WB 02KK
2.002	1.057	B 13	BY	Von: BA-Grenze SBA Muenchen Nach: Otterfing Zählstelle: 8036 9200 BVWP: Ortsumgehung	7.900	292 (3,7%)	WB 02KK

Nr	Rang	Straße	BL	Infos	DTV	SV (SV%)	BVWP
2.003	1.058	B 30	BW	Von: B30/L328a OD Friedrichshafen Nach: B30/B31 OD Friedrichshafen Zählstelle: 8322 1102 BVWP: Ortsumgehung	11.600	290 (2,5%)	VB 04KB
2.004	1.058	B 20	BY	Von: Koenigsee Nach: Berchtesgaden Zählstelle: 8344 9104 BVWP: Ortsumgehung	10.000	290 (2,9%)	WB 02KK
2.005	1.058	B 44	HE	Von: Mörfelden Nach: Walldorf Zählstelle: 6017 0196 BVWP: Ausbau	6.600	290 (4,4%)	WB 24KK
2.006	1.059	B 86	ST	Von: B 242 nördl. Mansfeld Nach: L 226 Siebigerode Zählstelle: 4434 1048 BVWP: Ortsumgehung	2.500	288 (11,5%)	VB 02KK
2.007	1.060	B 88	TH	Von: L 1046 Nach: L 2148 Zählstelle: 5230 0004 BVWP: Ortsumgehung	4.200	286 (6,8%)	WB 02KK
2.008	1.060	B 167	BB	Von: L 334 Nach: Neuhardenberg, L 36 Zählstelle: 3451 2003 BVWP: Ortsumgehung	4.200	286 (6,8%)	VB 02KK
2.009	1.060	B 238	NW	Von: Ende OD Langenholzhausen Nach: Landesgrenze NI Zählstelle: 3819 1219 BVWP: Ortsumgehung	4.200	286 (6,8%)	VB 02KK
2.010	1.060	B 16	BY	Von: Lauchdorf Nach: MN 4 Zählstelle: 8029 9184 BVWP: Ortsumgehung	2.700	286 (10,6%)	VB 02KK
2.011	1.061	B 301	BY	Von: AS FS16 Nach: FS18 Reichertshausen Zählstelle: 7436 9100 BVWP: Ortsumgehung	3.900	285 (7,3%)	WB 02KK
2.012	1.062	B 421	RP	Von: K 82 Nach: K 67 Zählstelle: 5605 0113 BVWP: Ortsumgehung	6.300	284 (4,5%)	WB 02KK
2.013	1.062	B 84	TH	Von: OL Kieselbach Nach: L 1120 Zählstelle: 5126 8404 BVWP: Ortsumgehung	3.300	284 (8,6%)	WB 02KK

Nr	Rang	Straße	BL	Infos	DTV	SV (SV%)	BVWP
2.014	1.063	B 281	TH	Von: Lichte Nach: Amtsgrenze Suhl/Gera Zählstelle: 5433 0006 BVWP: Ortsumgehung	4.400	282 (6,4%)	WB 02KK
2.015	1.064	B 421	RP	Von: L 24 Nach: K 64 Zählstelle: 5605 0028 BVWP: Ortsumgehung	6.100	281 (4,6%)	WB 02KK
2.016	1.064	B 173	SN	Von: A 72 AS Pirk (5) Nach: B 92/B 173 Plauen Zählstelle: 5538 1102 BVWP: Ausbau	5.100	281 (5,5%)	VB 24KK
2.017	1.065	B 48	RP	Von: L 385 Rockenhausen Nach: L 385 Bayerfeld Zählstelle: 6312 0090 BVWP: Ortsumgehung	4.000	280 (7,0%)	WB* 02KK
2.018	1.066	B 79	NI	Von: L495/L630, Wendessen Nach: L614 Wolfenbüttel Zählstelle: 3829 0420 BVWP: Ortsumgehung	4.900	279 (5,7%)	WB 02KK
2.019	1.067	B 6	ST	Von: B 6 / K 2373 Nach: B 6 / SBA-Gr. Halberstadt Zählstelle: 4235 1321 BVWP: Ortsumgehung	3.700	278 (7,5%)	VB 04KB
2.020	1.067	B 6	ST	Von: B 6 / SBA-Gr. Halberstadt Nach: B 6 / L 72 Zählstelle: 4235 4301 BVWP: Ortsumgehung	3.700	278 (7,5%)	VB 04KB
2.021	1.068	B 303	BY	Von: L 2290 / Euerbach Nach: B 19/A 71 Makredwitz Zählstelle: 5926 9205 BVWP: Ortsumgehung	7.700	277 (3,6%)	WB 02KK
2.022	1.068	B 96	SN	Von: B 96/S 139 Zittau Nach: B 96/S 128 Zählstelle: 5054 1102 BVWP: Ortsumgehung	5.900	277 (4,7%)	WB* 02KK
2.023	1.068	B 166	BB	Von: Passow, L 28 Nach: AD Kreuz Uckermark Zählstelle: 2750 2009 BVWP: Ortsumgehung	2.100	277 (13,2%)	VB 02KK
2.024	1.069	B 104	MV	Von: OA Strasburg A 20 Nach: AS Pasewalk Nord Zählstelle: 2549 0235 BVWP: Ortsumgehung	3.100	276 (8,9%)	VB 02KK

Nr	Rang	Straße	BL	Infos	DTV	SV (SV%)	BVWP
2.025	1.070	B 318	BY	Von: Bad Wiessee Nach: Gmund Zählstelle: 8236 9203 BVWP: Ortsumgehung	12.500	275 (2,2%)	WB 02KK
2.026	1.071	B 249	TH	Von: B 247/L 1016 Mühlhausen Nach: L 2098 Zählstelle: 4729 0045 BVWP: Ortsumgehung	5.800	273 (4,7%)	VB 02KK
2.027	1.071	B 321	MV	Von: OA Crivitz Nach: Abzweig L 092 Zählstelle: 2436 0159 BVWP: Ortsumgehung	4.700	273 (5,8%)	VB 02KK
2.028	1.072	B 71	ST	Von: OE Magdeburg Nach: AS Magdeburg-Kannenstieg (A 2) Zählstelle: 3835 5903 BVWP: Ortsumgehung	6.600	271 (4,1%)	VB 02KK
2.029	1.073	B 533	BY	Von: L2132 Grafenau Nach: FRG 16 Hohenau Zählstelle: 7146 9440 BVWP: Ortsumgehung	5.200	270 (5,2%)	WB 02KK
2.030	1.073	B 168	BB	Von: L 34 Nach: Prötzel, L 33 Zählstelle: 3350 3002 BVWP: Ortsumgehung	2.700	270 (10,0%)	WB 02KK
2.031	1.074	B 176	ST	Von: L 189 / Granschütz Nach: B 91 OE Weißenfels Zählstelle: 4838 3074 BVWP: Ortsumgehung	4.800	269 (5,6%)	VB 02KK
2.032	1.075	B 455	HE	Von: Emd. K 195 Nach: Emd. B 457 Zählstelle: 5519 0679 BVWP: Ortsumgehung	6.100	268 (4,4%)	WB 02KK
2.033	1.076	B 37	RP	Von: B 48 Hochspeyer Nach: B 48 Fischbach Zählstelle: 6513 0017 BVWP: Ortsumgehung	8.100	267 (3,3%)	VB 02KK
2.034	1.076	B 85	TH	Von: Kölleda Nach: Schillingsstedt Zählstelle: 4833 4426 BVWP: Ausbau	4.100	267 (6,5%)	WB 24KK
2.035	1.077	B 266	NW	Von: L246 Nach: L166 Zählstelle: 5303 1404 BVWP: Ortsumgehung	5.000	265 (5,3%)	VB 02KK

Nr	Rang	Straße	BL	Infos	DTV	SV (SV%)	BVWP
2.036	1.077	B 215	NI	Von: B 61 Sulingen Nach: K 64 Zählstelle: 3519 0463 BVWP: Ortsumgehung	1.100	265 (24,1%)	WB 02KK
2.037	1.078	B 221	NW	Von: L 117 Heinsberg Nach: OD Heinsberg Zählstelle: 4902 2201 BVWP: Ortsumgehung	8.500	264 (3,1%)	VB 02KK
2.038	1.078	B 3	HE	Von: Nieder-Weisel Nach: Butzbach Zählstelle: 5518 0203 BVWP: Ortsumgehung	6.000	264 (4,4%)	WB 02KK
2.039	1.079	B 299	BY	Von: NEW 5 in Pressath Nach: B 299a südl. Pressath Zählstelle: 6237 9104 BVWP: Ortsumgehung	7.500	263 (3,5%)	VB 02KK
2.040	1.080	B 79	NI	Von: B82 Semmenstedt Nach: L513 Remlingen Zählstelle: 3830 0422 BVWP: Ortsumgehung	3.800	262 (6,9%)	WB 02KK
2.041	1.081	B 11	BY	Von: Emd. B2, OE Kruen S Nach: OA Wallgau N Zählstelle: 8433 9220 BVWP: Ortsumgehung	6.200	260 (4,2%)	WB 02KK
2.042	1.081	B 56	NW	Von: K67/Essig Nach: Miel Zählstelle: 5307 2203 BVWP: Ortsumgehung	6.200	260 (4,2%)	VB 02KK
2.043	1.082	B 399	NW	Von: L13 Nach: B264 Rölsdorf Zählstelle: 5204 2203 BVWP: Ortsumgehung	11.200	258 (2,3%)	VB 02KK
2.044	1.082	B 71	NI	Von: Soltau Nach: Rotenburg Zählstelle: 2922 0412 BVWP: Ortsumgehung	6.300	258 (4,1%)	WB 02KK
2.045	1.083	B 88	TH	Von: K 1730 V Nach: L 1107/L 2391 Zählstelle: 5235 0001 BVWP: Ortsumgehung	5.700	257 (4,5%)	VB 02KK
2.046	1.083	B 94	TH	Von: K 3040 W Nach: B 2 Schleiz Zählstelle: 5436 0003 BVWP: Ortsumgehung	3.900	257 (6,6%)	WB 02KK

Nr	Rang	Straße	BL	Infos	DTV	SV (SV%)	BVWP
2.047	1.083	B 6	ST	Von: B 6 / L 147 Nach: B 6 / K 2125 Zählstelle: 4437 3015 BVWP: Ortsumgehung	3.300	257 (7,8%)	VB 02KB
2.048	1.083	B 6	ST	Von: B 6 / K 2125 Nach: B 6 / L 137 Zählstelle: 4337 3016 BVWP: Ortsumgehung	3.300	257 (7,8%)	VB 02KB
2.049	1.083	B 79	NI	Von: Grenze NI/ST Nach: L622 Roklum Zählstelle: 3930 0425 BVWP: Ortsumgehung	2.200	257 (11,7%)	WB 02KK
2.050	1.083	B 110	MV	Von: Amtsgrenze Nach: AS B 109 OU Zählstelle: 2147 0181 BVWP: Ortsumgehung	2.200	257 (11,7%)	WB 02KK
2.051	1.084	B 3	BW	Von: B3 Ettlingen (Wattkopfportal west) Nach: B3/L623 Karlsruhe-Wolfartsweier Zählstelle: 7016 1112 BVWP: Ortsumgehung	7.100	256 (3,6%)	VB 02KK
2.052	1.085	B 258	NW	Von: B258 Nach: B399 b. Lammersdorf Zählstelle: 5303 1306 BVWP: Ortsumgehung	6.700	255 (3,8%)	WB* 02KK
2.053	1.085	B 246	BB	Von: Eisenhüttenstadt, B 112 Nach: Grunow, L 435 Zählstelle: 3853 2004 BVWP: Ortsumgehung	5.800	255 (4,4%)	VB 02KK
2.054	1.085	B 49	RP	Von: L 54 Ri. Neuerburg Nach: L 56 Ri. Bausendorf Zählstelle: 5907 0019 BVWP: Ortsumgehung	5.000	255 (5,1%)	WB 02KK
2.055	1.086	B 180	SN	Von: B 95/B 180 Burkhardtsdorf Nach: B 180/S 257 Zählstelle: 5243 1106 BVWP: Ortsumgehung	5.400	254 (4,7%)	WB* 02KK
2.056	1.086	B 71	ST	Von: AS Magdeburg-Kannenstieg Nach: L 48 / Ebendorf Zählstelle: 3835 5031 BVWP: Ortsumgehung	4.800	254 (5,3%)	VB 02KK
2.057	1.086	B 258	NW	Von: B399 nördl. Imgenbroich Nach: K2 Imgenbroich Zählstelle: 5403 1306 BVWP: Ortsumgehung	3.300	254 (7,7%)	VB 02KK

Nr	Rang	Straße	BL	Infos	DTV	SV (SV%)	BVWP
2.058	1.087	B 172	SN	Von: B 172/S 171 Pirna Nach: B 172/S 169 Zählstelle: 5050 1102 BVWP: Ortsumgehung	6.800	252 (3,7%)	VB 04KK
2.059	1.087	B 3	BW	Von: B3/L623 Wolfartsweier Nach: B3/B10 Zählstelle: 7016 1100 BVWP: Ortsumgehung	5.600	252 (4,5%)	VB 02KK
2.060	1.088	B 426	HE	Von: Bruchmühle Nach: Pfungstadt/Hahn Zählstelle: 6117 0504 BVWP: Ortsumgehung	2.700	251 (9,3%)	VB 02KK
2.061	1.089	B 85	TH	Von: L 2138 Nach: Kreuz B 176 Zählstelle: 4833 0003 BVWP: Ausbau	4.100	250 (6,1%)	WB 24KK
2.062	1.090	B 167	BB	Von: Bad Freienwalde, B 158 Nach: Hohenfinow, L 35 Zählstelle: 3149 3626 BVWP: Ortsumgehung	5.300	249 (4,7%)	VB 02KK
2.063	1.090	B 48	RP	Von: Rockenhausen Nach: K 4 Zählstelle: 6413 0053 BVWP: Ortsumgehung	4.700	249 (5,3%)	VB 02KK
2.064	1.090	B 249	TH	Von: L 1031/L 2096 Nach: L 2096 Zählstelle: 4729 0046 BVWP: Ortsumgehung	4.700	249 (5,3%)	VB 02KK
2.065	1.091	B 37	RP	Von: L 504 Nach: B 48 Hochspeyer Zählstelle: 6513 7017 BVWP: Ortsumgehung	8.000	248 (3,1%)	VB 02KK
2.066	1.091	B 56	NW	Von: Drabenderhöhe Nach: AS Bielstein (A 4) (24) Zählstelle: 5010 1209 BVWP: Ortsumgehung	6.700	248 (3,7%)	VB 02KK
2.067	1.091	B 286	BY	Von: B 19 / OE Poppenhausen Nach: OD Schweinfurt Zählstelle: 5927 9106 BVWP: Ortsumgehung	5.900	248 (4,2%)	VB 02KK
2.068	1.091	B 102	BB	Von: OA Rathenow Nach: Rhinow, L 17 Zählstelle: 3340 2050 BVWP: Ortsumgehung	4.600	248 (5,4%)	WB 02KK

Nr	Rang	Straße	BL	Infos	DTV	SV (SV%)	BVWP
2.069	1.091	B 79	NI	Von: K 18 Nach: B82 Semmenstedt Zählstelle: 3930 0423 BVWP: Ortsumgehung	3.100	248 (8,0%)	WB 02KK
2.070	1.092	B 8	HE	Von: Glashütten L3319 Nach: L3025 Zählstelle: 5716 0706 BVWP: Ortsumgehung	11.200	246 (2,2%)	WB 02KK
2.071	1.093	B 102	BB	Von: OA Belzig Nach: Golzow, L 85 Zählstelle: 3841 3636 BVWP: Ortsumgehung	3.500	245 (7,0%)	VB 02KK
2.072	1.094	B 202	SH	Von: K 4 Nach: K 132 Zählstelle: 1619 9999 BVWP: Ortsumgehung	5.300	244 (4,6%)	VB 02KK
2.073	1.095	B 202	SH	Von: K 132 Nach: L 311 Zählstelle: 1619 0204 BVWP: Ortsumgehung	5.900	242 (4,1%)	WB 02KK
2.074	1.096	B 246	ST	Von: OE Oschersleben Nach: L 104 Zählstelle: 3933 5565 BVWP: Ortsumgehung	4.300	241 (5,6%)	WB* 02KK
2.075	1.096	B 27	HE	Von: Landesgrenze Bayern Nach: AS B 279 (Döllbach) Zählstelle: 5524 0305 BVWP: Ortsumgehung	1.700	241 (14,2%)	WB 02KK
2.076	1.097	B 111	MV	Von: Abzw, L 26 Schalense Nach: OE Wolgast Zählstelle: 1948 0219 BVWP: Ortsumgehung	4.700	240 (5,1%)	WB 02KK
2.077	1.098	B 292	BW	Von: B 292/ L 1095/ K 3953 Adelsheim Nach: B 292/ L 515 Osterburken Zählstelle: 6522 1100 BVWP: Ortsumgehung	5.300	239 (4,5%)	VB 02KK
2.078	1.099	B 112	BB	Von: AS Frankfurt (O)-West, A 12 Nach: Boosen, B 5 Zählstelle: 3652 2010 BVWP: Ortsumgehung	3.400	238 (7,0%)	VB 02KK
2.079	1.099	B 62	NW	Von: K 29 Nach: B 508 b. Grund Zählstelle: 5014 1208 BVWP: Ortsumgehung	3.300	238 (7,2%)	VB 02KK

Nr	Rang	Straße	BL	Infos	DTV	SV (SV%)	BVWP
2.080	1.099	B 299	BY	Von: St 2229 Nach: (OA) Schamhaupten Zählstelle: 7035 9100 BVWP: Ortsumgehung	2.400	238 (9,9%)	WB 02KK
2.081	1.100	B 270	RP	Von: L 368 Nach: K 49 Zählstelle: 6311 0061 BVWP: Ortsumgehung	3.700	237 (6,4%)	VB 02KK
2.082	1.101	B 399	NW	Von: K29 Nach: K27 Zählstelle: 5204 2204 BVWP: Ortsumgehung	7.600	236 (3,1%)	VB 02KK
2.083	1.102	B 285	BY	Von: NES 31 / W Stockheim Nach: B 19 / Mellrichstadt Zählstelle: 5527 9105 BVWP: Ortsumgehung	5.100	235 (4,6%)	WB 02KK
2.084	1.103	B 172	SN	Von: B 172/S 165 Nach: B 172/S 171 Pirna Zählstelle: 5050 1101 BVWP: Ortsumgehung	7.800	234 (3,0%)	VB 04KK
2.085	1.103	B 517	NW	Von: L 711 Nach: K 19 Zählstelle: 4914 1203 BVWP: Ortsumgehung	3.200	234 (7,3%)	VB 02KK
2.086	1.104	B 27	ST	Von: B 27 / L 96 / Rübeland Nach: B 27 / L 94 / Hüttenrode Zählstelle: 4231 4022 BVWP: Ortsumgehung	2.500	233 (9,3%)	VB 02KK
2.087	1.105	B 431	SH	Von: K 52 Glückstadt Nach: K 41 Wewelsfleet Zählstelle: 2122 0175 BVWP: Ortsumgehung	4.200	231 (5,5%)	WB 02KK
2.088	1.105	B 88	TH	Von: L 2149 Nach: L 1046 Zählstelle: 5230 0003 BVWP: Ortsumgehung	3.500	231 (6,6%)	WB 02KK
2.089	1.106	B 8	HE	Von: Ortsmitte Esch Nach: Emd. L 3023 Zählstelle: 5716 0415 BVWP: Ortsumgehung	4.400	229 (5,2%)	WB 02KK
2.090	1.106	B 86	ST	Von: L 226 Siebigerode Nach: B 80 Riestedt Zählstelle: 4434 1049 BVWP: Ortsumgehung	2.600	229 (8,8%)	VB 02KK

Nr	Rang	Straße	BL	Infos	DTV	SV (SV%)	BVWP
2.091	1.107	B 8	HE	Von: Emd. L 3026 (Würges) Nach: Emd. K 714 (Esch) Zählstelle: 5715 0410 BVWP: Ortsumgehung	6.500	228 (3,5%)	VB 02KK
2.092	1.107	B 167	BB	Von: Altfriedland, L 34 Nach: Wriezen, L 33 Zählstelle: 3250 2004 BVWP: Ortsumgehung	4.300	228 (5,3%)	VB 02KK
2.093	1.107	B 102	BB	Von: L 714 Nach: B 101 Zählstelle: 4045 3637 BVWP: Ortsumgehung	2.400	228 (9,5%)	WB 02KK
2.094	1.108	B 423	RP	Von: L 356 Nach: K 6 Zählstelle: 6510 0089 BVWP: Ortsumgehung	4.700	226 (4,8%)	WB 02KK
2.095	1.108	B 7	TH	Von: L 2120 Nach: L 1025 Zählstelle: 5029 0001 BVWP: Ortsumgehung	3.700	226 (6,1%)	VB 02KK
2.096	1.108	B 454	HE	Von: L 3158 Nach: L 3157 Zählstelle: 5122 0302 BVWP: Ortsumgehung	2.600	226 (8,7%)	WB 02KK
2.097	1.109	B 101	SN	Von: B 95/B 101 Annaberg-Buchholz Nach: B 101/S 261 Zählstelle: 5344 1102 BVWP: Ortsumgehung	6.600	224 (3,4%)	WB* 02KK
2.098	1.109	B 508	NW	Von: L 728 Nach: B 62 b. Grund Zählstelle: 5014 1213 BVWP: Ortsumgehung Vollständiger Neubau mit Ortsumgehungen von Kreuztal bis Grund (rund 20 km)	4.400	224 (5,1%)	VB 02KK
2.099	1.109	B 83	HE	Von: OA Helmarsh Nach: B 80 Zählstelle: 4322 6009 BVWP: Ortsumgehung	4.000	224 (5,6%)	VB 02KK
2.100	1.109	B 431	SH	Von: St. Magarethen Nach: Glückstadt Zählstelle: 2122 0216 BVWP: Ortsumgehung	3.200	224 (7,0%)	WB 02KK
2.101	1.110	B 109	BB	Von: Zehdenick, L 22 Nach: Templin, L 216 Zählstelle: 2846 3001 BVWP: Ortsumgehung	3.900	222 (5,7%)	VB 02KK

Nr	Rang	Straße	BL	Infos	DTV	SV (SV%)	BVWP
2.102	1.110	B 208	SH	Von: K 54 Nach: B 207 b. Ratzeburg Zählstelle: 2230 0044 BVWP: Ortsumgehung	3.900	222 (5,7%)	VB 02KK
2.103	1.110	B 48	RP	Von: K 30 Nach: K 28 Zählstelle: 6312 0095 BVWP: Ortsumgehung	3.700	222 (6,0%)	WB 02KK
2.104	1.111	B 83	HE	Von: OD Deisel/K 71 Nach: OD Helmarshausen, Kreuzung K 72 Zählstelle: 4422 0204 BVWP: Ortsumgehung	3.700	218 (5,9%)	WB 02KK
2.105	1.111	B 88	TH	Von: B 247 Ohrdruf Nach: L 1025/L 1028 Zählstelle: 5130 0004 BVWP: Ausbau	3.700	218 (5,9%)	WB 24KK
2.106	1.111	B 171	SN	Von: B 171/S 215 Nach: B 171/S 214 Zählstelle: 5345 1103 BVWP: Ortsumgehung	3.300	218 (6,6%)	WB 02KK
2.107	1.112	B 229	NW	Von: L 407 Nach: L 74 Zählstelle: 4808 2201 BVWP: Neubau	8.000	216 (2,7%)	VB 02KK
2.108	1.112	B 202	SH	Von: Friedrichstadt Nach: Seeth Zählstelle: 1620 0106 BVWP: Ortsumgehung	4.400	216 (4,9%)	WB 02KK
2.109	1.112	B 102	BB	Von: Großderschau, L 14 Nach: Neustadt, L 141 Zählstelle: 3140 2060 BVWP: Ortsumgehung	1.700	216 (12,7%)	VB 02KK
2.110	1.113	B 27	BW	Von: B27/K6582 Altenburg-Hardt Nach: B27 BA-Grenze Schweiz Zählstelle: 8317 1102 BVWP: Neubau	8.100	211 (2,6%)	VB 02KK
2.111	1.113	B 271	RP	Von: K 1 Nach: K 2 Zählstelle: 6415 0120 BVWP: Ortsumgehung	7.800	211 (2,7%)	VB 02KK
2.112	1.113	B 191	MV	Von: Ludwigslust Nach: Abzw, B 106 Neustadt-Glewe L 071 Zählstelle: 2635 0135 BVWP: Ortsumgehung	4.900	211 (4,3%)	WB 02KK

Nr	Rang	Straße	BL	Infos	DTV	SV (SV%)	BVWP
2.113	1.113	B 6	ST	Von: B 6 / L 74 Nach: B 6 / K 2373 Zählstelle: 4235 1320 BVWP: Ortsumgehung	3.300	211 (6,4%)	VB 04KB
2.114	1.114	B 20	BY	Von: Hochöster Nach: Burghausen-Süd Zählstelle: 7842 9115 BVWP: Ortsumgehung	2.500	210 (8,4%)	WB 02KK
2.115	1.115	B 73	NI	Von: AS Altenwalde (A 27) (2) Nach: L 135 Abz. Höltjer Zählstelle: 2118 0401 BVWP: Ortsumgehung	5.200	208 (4,0%)	VB 02KK
2.116	1.115	B 88	TH	Von: L 2147/K 90 N Nach: OE Friedrichroda Zählstelle: 5129 0003 BVWP: Ortsumgehung	5.200	208 (4,0%)	WB 02KK
2.117	1.116	B 286	BY	Von: KG 6 / S Arnshausen Nach: B 19 / Örlenbach Zählstelle: 5826 9105 BVWP: Ortsumgehung	6.800	204 (3,0%)	VB 02KK
2.118	1.116	B 167	BB	Von: L 38 Nach: Seelow, B 1 Zählstelle: 3552 3710 BVWP: Ortsumgehung	3.700	204 (5,5%)	VB 02KK
2.119	1.117	B 16	BY	Von: Roding (B 16 / R 25) Nach: Regensburg (B16/St 2145 in Roßbach) Zählstelle: 6839 9179 BVWP: Ortsumgehung	2.600	203 (7,8%)	VB 02KK
2.120	1.118	B 271	RP	Von: K 4 Nach: B 271 Bad Dürkheim Zählstelle: 6515 9121 BVWP: Ortsumgehung	5.600	202 (3,6%)	VB 02KK
2.121	1.118	B 168	BB	Von: Prötzel, L 33 Nach: L 23 (Ost) Zählstelle: 3349 3003 BVWP: Ortsumgehung	2.000	202 (10,1%)	WB 02KK
2.122	1.119	B 445	NI	Von: L592 (Opperhausen) Nach: K602 OD Sebexen Zählstelle: 4126 0968 BVWP: Ortsumgehung	4.900	201 (4,1%)	VB 02KK
2.123	1.120	B 215	NI	Von: K 64 Nach: B 441 OD Leese Zählstelle: 3519 0461 BVWP: Ortsumgehung	2.800	199 (7,1%)	WB 02KK

Nr	Rang	Straße	BL	Infos	DTV	SV (SV%)	BVWP
2.124	1.121	B 54	NW	Von: K 18 Nach: L 719 Zählstelle: 5114 2244 BVWP: Ortsumgehung	11.600	197 (1,7%)	VB 04KB
2.125	1.121	B 88	TH	Von: Landesgrenze Sachsen-Anhalt Nach: K 2020 V Zählstelle: 4936 0001 BVWP: Ortsumgehung	2.700	197 (7,3%)	WB 02KK
2.126	1.122	B 3	BW	Von: B3/B500 OU Baden-Baden Nach: B3/K9611 Baden-Baden Sandweier Zählstelle: 7115 1112 BVWP: Ortsumgehung	8.900	196 (2,2%)	VB 02KK
2.127	1.123	B 456	HE	Von: Usingen L3270 Nach: Grävenwiesbach (N) L3055 Zählstelle: 5616 0504 BVWP: Ortsumgehung	6.100	195 (3,2%)	VB 02KK
2.128	1.124	B 275	HE	Von: Altweilnau(S) L3025 Nach: Merzhausen K740 Zählstelle: 5616 0350 BVWP: Ortsumgehung	4.400	194 (4,4%)	WB 02KK
2.129	1.124	B 431	SH	Von: St. Margarethen Nach: Brokdorf Zählstelle: 2121 0215 BVWP: Ortsumgehung	2.700	194 (7,2%)	WB 02KK
2.130	1.125	B 285	BY	Von: L 2289 / Nordheim Nach: NES 31 / W Stockheim Zählstelle: 5527 9104 BVWP: Ortsumgehung	4.600	193 (4,2%)	WB 02KK
2.131	1.125	B 47	RP	Von: B 47neu Nach: B 47alt Zählstelle: 6315 0201 BVWP: Ortsumgehung	2.500	193 (7,7%)	VB 04KK
2.132	1.126	B 292	BW	Von: B 292/ K 3970 Oberschefflenz Nach: B 292/ L 1095/ K 3953 Adelsheim Zählstelle: 6521 1104 BVWP: Ortsumgehung	2.900	191 (6,6%)	VB 02KK
2.133	1.126	B 472	BY	Von: B 16, OE Marktoberdorf Nach: OAL 5, Bertoldshofen Zählstelle: 8229 9100 BVWP: Ortsumgehung	2.900	191 (6,6%)	VB 02KK
2.134	1.127	B 270	RP	Von: L 383 Nach: L 368 Zählstelle: 6311 0062 BVWP: Ortsumgehung	3.400	190 (5,6%)	VB 02KK

Nr	Rang	Straße	BL	Infos	DTV	SV (SV%)	BVWP
2.135	1.127	B 258	NW	Von: K26 Nach: L245 Zählstelle: 5403 1209 BVWP: Ortsumgehung	2.600	190 (7,3%)	VB 02KK
2.136	1.127	B 7	TH	Von: L 1025 Nach: L 1029 Zählstelle: 5029 0002 BVWP: Ortsumgehung	2.400	190 (7,9%)	VB 02KK
2.137	1.128	B 174	SN	Von: B 174/S 218 Nach: B 174/S 219 Zählstelle: 5445 1100 BVWP: Ortsumgehung	7.200	187 (2,6%)	VB 02KK
2.138	1.129	B 85	TH	Von: Seehausen Nach: Bad Frankenhausen Zählstelle: 4632 0112 BVWP: Ortsumgehung	6.200	186 (3,0%)	WB 02KK WB 24KK
2.139	1.130	B 417	RP	Von: Herpel, Horhausener Kr. Nach: Abzweig B 417 Zählstelle: 5613 0134 BVWP: Ortsumgehung	4.200	185 (4,4%)	WB 02KK
2.140	1.131	B 54	NW	Von: L 909 Nach: K 18 Zählstelle: 5114 2202 BVWP: Ortsumgehung	9.700	184 (1,9%)	VB 04KB
2.141	1.132	B 442	NI	Von: B 1 Coppenbrügge Nach: B 217 Hachmühlen Zählstelle: 3823 0482 BVWP: Ortsumgehung	2.200	183 (8,3%)	WB 02KK
2.142	1.133	B 48	RP	Von: L 508 Nach: L 494 Zählstelle: 6813 0108 BVWP: Ortsumgehung	3.700	181 (4,9%)	VB 02KK
2.143	1.134	B 427	RP	Von: K 85 Nach: L 490 Zählstelle: 6812 0113 BVWP: Ortsumgehung	4.000	180 (4,5%)	WB 02KK
2.144	1.134	B 202	SH	Von: Erfde Nach: Norderstapel Zählstelle: 1621 0107 BVWP: Ortsumgehung	3.600	180 (5,0%)	WB 02KK
2.145	1.135	B 246a	ST	Von: L 60 Nach: OA Gommern Zählstelle: 3837 5084 BVWP: Ortsumgehung	1.900	179 (9,4%)	VB 02KK

Nr	Rang	Straße	BL	Infos	DTV	SV (SV%)	BVWP
2.146	1.136	B 476	NW	Von: B 475 Sassenberg Nach: Bauamtsgrenze Zählstelle: 3914 2302 BVWP: Ortsumgehung	4.800	178 (3,7%)	WB 02KK
2.147	1.137	B 16	BY	Von: MN 4 Nach: Mindelheim (OA) Zählstelle: 7929 9187 BVWP: Ortsumgehung	4.500	176 (3,9%)	VB 02KK
2.148	1.137	B 88	TH	Von: K 250 R Nach: L 2149 Zählstelle: 5230 0001 BVWP: Ortsumgehung	4.000	176 (4,4%)	WB 02KK
2.149	1.137	B 101	BB	Von: Wiesenhagen Nach: Trebbin, B 246n, Beelitz Zählstelle: 3745 2070 BVWP: Ortsumgehung	3.600	176 (4,9%)	VB 04KB
2.150	1.137	B 454	HE	Von: OE Neustadt Nach: Wiera Zählstelle: 5120 0507 BVWP: Ortsumgehung	3.600	176 (4,9%)	WB 02KK
2.151	1.138	B 275	HE	Von: Emd. in B 260 Nach: Emd. L 3037 Zählstelle: 5814 0595 BVWP: Ortsumgehung	10.300	175 (1,7%)	WB 02KK
2.152	1.138	B 4	NI	Von: Hohegeiß Nach: Abzweig L 601 Zählstelle: 4329 0407 BVWP: Ortsumgehung	2.400	175 (7,3%)	WB 02KK
2.153	1.139	B 38	RP	Von: Bundesgrenze F Nach: L 546 Zählstelle: 6913 0065 BVWP: Ausbau	6.200	174 (2,8%)	WB 02KK
2.154	1.139	B 167	BB	Von: Alt Ruppin, L 192 Nach: Neuruppin, L 16 Zählstelle: 3042 2030 BVWP: Ortsumgehung	5.800	174 (3,0%)	VB 02KK
2.155	1.139	B 87	ST	Von: OE Bad Kösen Nach: B 250 / Eckartsberga Zählstelle: 4835 3040 BVWP: Ortsumgehung	3.700	174 (4,7%)	VB 02KK
2.156	1.140	B 501	SH	Von: K 46 Nach: L 58 Zählstelle: 1831 0092 BVWP: Ortsumgehung	5.900	171 (2,9%)	WB 02KK

Nr	Rang	Straße	BL	Infos	DTV	SV (SV%)	BVWP
2.157	1.140	B 171	SN	Von: B 171/S 207 Nach: B 171/S 215 Zählstelle: 5246 1104 BVWP: Ortsumgehung	1.500	171 (11,4%)	WB 02KK
2.158	1.141	B 299	BY	Von: Landesgrenze Nach: St 2178 nördl. Waldsassen Zählstelle: 5939 9252 BVWP: Ortsumgehung	6.300	170 (2,7%)	VB 02KK
2.159	1.142	B 271	RP	Von: K 27 Nach: L 516n Zählstelle: 6415 0115 BVWP: Ortsumgehung	7.700	169 (2,2%)	WB 02KK
2.160	1.142	B 6	ST	Von: B 6 / L 72 Nach: B 6 / K 1330 Zählstelle: 4235 4302 BVWP: Ortsumgehung	3.600	169 (4,7%)	VB 04KB
2.161	1.142	B 6	ST	Von: B 6 / K 1330 Nach: OA Aschersleben Zählstelle: 4234 4303 BVWP: Ortsumgehung	3.600	169 (4,7%)	VB 04KB
2.162	1.143	B 11	BY	Von: Regenhuette Nach: Bayr. Eisenstein Zählstelle: 6845 9100 BVWP: Ortsumgehung	4.400	167 (3,8%)	VB 02KK
2.163	1.143	B 477	NW	Von: Mannheim Nach: Blatzheim Zählstelle: 5105 1202 BVWP: Ortsumgehung	3.100	167 (5,4%)	VB 02KK
2.164	1.144	B 502	SH	Von: Emd. K 24 Nach: Emd. K 44 Zählstelle: 1627 0306 BVWP: Ortsumgehung	8.700	165 (1,9%)	VB 04KK
2.165	1.144	B 246	BB	Von: Grunow, L 435 Nach: Beeskow, B 87 Zählstelle: 3852 2005 BVWP: Ortsumgehung	2.200	165 (7,5%)	VB 02KK
2.166	1.145	B 248	NI	Von: B 244 b. Brome Nach: Landesgrenze NI/ST Zählstelle: 3331 0463 BVWP: Ortsumgehung	3.000	162 (5,4%)	VB 02KK
2.167	1.146	B 275	HE	Von: ????? Nach: ????? Zählstelle: 5814 0590 BVWP: Ortsumgehung	6.700	161 (2,4%)	WB 02KK

Nr	Rang	Straße	BL	Infos	DTV	SV (SV%)	BVWP
2.168	1.146	B 102	BB	Von: Rhinow, L 17 Nach: Großderschau, L 14 Zählstelle: 3240 2010 BVWP: Ortsumgehung	2.400	161 (6,7%)	WB 02KK
2.169	1.146	B 6	ST	Von: B 6 / L 154 Nach: B 6 / L 149 Zählstelle: 4336 1317 BVWP: Ortsumgehung	2.200	161 (7,3%)	VB 04KB
2.170	1.147	B 56	NW	Von: Schwarzhemdorf Nach: AS Beuel-Ost (A 59) Zählstelle: 5208 2207 BVWP: Neubau	16.000	160 (1,0%)	VB 04KB
2.171	1.147	B 56	NW	Von: NK 5010 036 Nach: NK 5010 016 Zählstelle: 5010 1210 BVWP: Ortsumgehung	5.000	160 (3,2%)	VB 02KK
2.172	1.148	B 292	BW	Von: B 292/ L 515 Osterburken Nach: Emd. L 514 in B 292 in Berolzheim Zählstelle: 6522 1101 BVWP: Ortsumgehung	2.500	155 (6,2%)	VB 02KK
2.173	1.149	B 399	NW	Von: L11 Nach: K31 Zählstelle: 5204 1205 BVWP: Ortsumgehung	6.400	154 (2,4%)	VB 02KK
2.174	1.150	B 107	ST	Von: OE Coswig Nach: AS Köselitz (A 9) Zählstelle: 4040 2059 BVWP: Ortsumgehung	1.300	152 (11,7%)	VB 02KK
2.175	1.151	B 427	RP	Von: L 490 Nach: K 11 Zählstelle: 6813 0114 BVWP: Ortsumgehung	3.600	151 (4,2%)	VB 02KK
2.176	1.152	B 242	NI	Von: Abzweig B 498 Nach: OE Clausthal Zählstelle: 4228 0442 BVWP: Ortsumgehung	3.400	150 (4,4%)	WB 02KK
2.177	1.153	B 53	RP	Von: B 50 Bernkastel-Kues Nach: K 73 Zählstelle: 6008 0349 BVWP: Ortsumgehung	3.900	148 (3,8%)	WB 02KK
2.178	1.153	B 289	BY	Von: OE Muenchberg Nach: OU Münchberg Zählstelle: 5836 9256 BVWP: Ortsumgehung	3.600	148 (4,1%)	WB 02KK

Nr	Rang	Straße	BL	Infos	DTV	SV (SV%)	BVWP
2.179	1.153	B 388	BY	Von: L2130 Wegscheid Nach: Grenze A Zählstelle: 7348 9110 BVWP: Ortsumgehung	1.700	148 (8,7%)	WB 02KK
2.180	1.154	B 461	NI	Von: Carolinensiel Nach: Harlesiel Zählstelle: 2212 0462 BVWP: Ortsumgehung	3.700	144 (3,9%)	WB 02KK
2.181	1.155	B 5	BB	Von: OE Perleberg Nach: B 189 Perleberg Zählstelle: 2937 2090 BVWP: Ortsumgehung	2.100	141 (6,7%)	VB 02KK
2.182	1.156	B 303	BY	Von: A 7 / L 2433 Nach: L 2290 / Euerbach Zählstelle: 5926 9206 BVWP: Ortsumgehung	3.600	140 (3,9%)	WB 02KK
2.183	1.156	B 285	BY	Von: L 2288 / Fladungen Nach: L 2289 / Nordheim Zählstelle: 5427 9100 BVWP: Ortsumgehung	2.500	140 (5,6%)	WB 02KK
2.184	1.157	B 56	NW	Von: KP -K28 Nach: KP -L33 Zählstelle: 5205 2203 BVWP: Ortsumgehung	7.300	139 (1,9%)	VB 02KK
2.185	1.158	B 267	RP	Von: B 257 Altenahr Nach: B 257a Zählstelle: 5407 0052 BVWP: Ortsumgehung	4.600	138 (3,0%)	WB 02KK
2.186	1.159	B 246a	ST	Von: L 69 Schönebeck Nach: AS Schönebeck (A 14) Zählstelle: 3936 5906 BVWP: Ortsumgehung	4.500	135 (3,0%)	VB 02KK
2.187	1.160	B 265	NW	Von: Hergarten Nach: Gemünd Zählstelle: 5405 2207 BVWP: Ortsumgehung	2.200	134 (6,1%)	WB 02KK
2.188	1.160	B 410	RP	Von: L 21 Nach: B 421 Dockweiler Zählstelle: 5706 7080 BVWP: Ortsumgehung	1.400	134 (9,6%)	WB* 02KK
2.189	1.161	B 50	RP	Von: L 187 Nach: K 105 Zählstelle: 6108 0036 BVWP: Ortsumgehung	3.900	133 (3,4%)	VB 04KK

Nr	Rang	Straße	BL	Infos	DTV	SV (SV%)	BVWP
2.190	1.162	B 38	RP	Von: L 508 Nach: K 23 Zählstelle: 6913 0068 BVWP: Ausbau	5.500	132 (2,4%)	WB 02KK
2.191	1.163	B 54	NW	Von: L 723 Nach: L 909 Zählstelle: 5114 2201 BVWP: Ortsumgehung	7.500	128 (1,7%)	VB 04KB
2.192	1.164	B 417	RP	Von: Herpel, Abzweig B 417 Nach: Sachsenhausen Zählstelle: 5613 0135 BVWP: Ortsumgehung	3.900	125 (3,2%)	WB 02KK
2.193	1.164	B 4	NI	Von: Hohegeiß Nach: Landesgrenze Zählstelle: 4330 9991 BVWP: Ortsumgehung	1.400	125 (8,9%)	WB 02KK
2.194	1.165	B 246	BB	Von: Trebbin, B 101 Nach: Zauchwitz, L 73 Zählstelle: 3744 2010 BVWP: Ortsumgehung	2.500	123 (4,9%)	VB 02KK
2.195	1.166	B 174	SN	Von: B 174 Bundesgrenze Tschechien Nach: B 174/S 218 Zählstelle: 5445 4221 BVWP: Ortsumgehung	6.800	122 (1,8%)	VB 02KK
2.196	1.167	B 410	RP	Von: B 421 Dreis-Kradenbach Nach: L 67 Zählstelle: 5706 7081 BVWP: Ortsumgehung	1.300	120 (9,2%)	WB* 02KK
2.197	1.168	B 269	SL	Von: B269/L351, Ittersdorf Nach: Bundesgrenze Zählstelle: 6705 0326 BVWP: Ortsumgehung	1.600	118 (7,4%)	VB 02KK
2.198	1.169	B 107	SN	Von: B 7/B 107 Rochlitz Nach: B 107/S 44 Zählstelle: 4942 1101 BVWP: Ortsumgehung	2.300	117 (5,1%)	WB 02KK
2.199	1.170	B 22	BY	Von: Emd. KR. BT 1 (W BUSBACH) Nach: Emd. ST 2186 (W ECKERSDORF) Zählstelle: 6034 9118 BVWP: Ortsumgehung	2.200	114 (5,2%)	WB 02KK
2.200	1.171	B 283	SN	Von: B 169/K 7813 Aue Nach: B 283/S 300 Zählstelle: 5540 1102 BVWP: Ortsumgehung	2.400	113 (4,7%)	WB 02KK

Nr	Rang	Straße	BL	Infos	DTV	SV (SV%)	BVWP
2.201	1.172	B 299	BY	Von: B 22 südl. Erbdorf Nach: NEW 5 in Pressath Zählstelle: 6137 9252 BVWP: Ortsumgehung	1.600	110 (6,9%)	WB 02KK
2.202	1.173	B 16	BY	Von: Roding (AS Bernhardsw. B16 neu / B16) Nach: Regensburg (B 16 / R 25, n.ö. Bernhardsw.) Zählstelle: 6939 9172 BVWP: Ortsumgehung	1.800	108 (6,0%)	VB 02KK
2.203	1.174	B 50	RP	Von: K 101 Nach: K 94 Zählstelle: 6008 0347 BVWP: Neubau	5.600	106 (1,9%)	VB 04KK
2.204	1.174	B 115	SN	Von: B 115/S 127 Nach: B 115/B 156/S 123 b. Krauschwitz Zählstelle: 4454 1103 BVWP: Ortsumgehung	4.800	106 (2,2%)	VB 02KK
2.205	1.175	B 269	SL	Von: B269/B405, Felsberg Nach: B269/L351, Ittersdorf Zählstelle: 6706 0327 BVWP: Ortsumgehung	1.400	102 (7,3%)	VB 02KK
2.206	1.176	B 427	RP	Von: L 548 Nach: L 546 Zählstelle: 6914 0143 BVWP: Ortsumgehung	2.200	99 (4,5%)	WB 02KK
2.207	1.177	B 461	NI	Von: Wittmund Nach: Carolinensiel Zählstelle: 2312 0461 BVWP: Ortsumgehung	4.100	98 (2,4%)	WB 02KK
2.208	1.178	B 54	NW	Von: BAG Nach: L 723 Zählstelle: 5114 1200 BVWP: Ortsumgehung	3.700	96 (2,6%)	VB 04KB
2.209	1.179	B 195	MV	Von: OA Dömitz Nach: Landesgrenze Brandenburg Zählstelle: 2833 0083 BVWP: Ortsumgehung	900	86 (9,6%)	WB 02KK
2.210	1.180	B 11	BY	Von: OA Wallgau N Nach: Einmg St2062, Kochel Zählstelle: 8433 9120 BVWP: Ortsumgehung	3.700	85 (2,3%)	WB 02KK
2.211	1.180	B 195	MV	Von: Landesgrenze Niedersachsen Nach: Kreuzung B 191-Dömitz Zählstelle: 2833 0077 BVWP: Ortsumgehung	1.300	85 (6,5%)	WB 02KK

Nr	Rang	Straße	BL	Infos	DTV	SV (SV%)	BVWP
2.212	1.181	B 27	ST	Von: B 27 / L 94 / Hüttenrode Nach: OA Blankenburg Zählstelle: 4231 4021 BVWP: Ortsumgehung	2.700	84 (3,1%)	VB 02KK
2.213	1.182	B 185	ST	Von: K 1343 Nach: OA Ballenstedt Zählstelle: 4233 4906 BVWP: Ortsumgehung	3.500	77 (2,2%)	VB 02KK
2.214	1.183	B 8	RP	Von: Höchstenbach Stich Nach: Hohenborn (Zst. Marceu Denkmal) Zählstelle: 5312 0003 BVWP: Ortsumgehung	1.800	74 (4,1%)	WB 02KK
2.215	1.184	B 50	RP	Von: B 269 b. Kommen Nach: L 158 Zählstelle: 6108 0037 BVWP: Neubau	2.200	73 (3,3%)	VB 04KK
2.216	1.185	B 285	BY	Von: Landesgrenze Thüringen Nach: L 2288 / Fladungen Zählstelle: 5426 9100 BVWP: Ortsumgehung	1.000	63 (6,3%)	WB 02KK
2.217	1.186	B 257	RP	Von: B 267 b. Altenahr Nach: B 257a Zählstelle: 5407 0056 BVWP: Ortsumgehung	1.800	59 (3,3%)	WB 02KK
2.218	1.187	B 188	NI	Von: B 244, Velpke Nach: Grenze SBA Zählstelle: 3531 0438 BVWP: Ortsumgehung	3.400	54 (1,6%)	VB 02KK
2.219	1.188	B 109	BB	Von: B 167 Nach: Zehdenik, L 22 Zählstelle: 3045 3001 BVWP: Ortsumgehung	2.000	44 (2,2%)	WB 02KK
2.220	1.189	B 317	BW	Von: B3/B317 Beginn Zollfreie K6330 Nach: Zoll Weil-Ost Zählstelle: 8411 1110 BVWP: Neubau	4.900	34 (0,7%)	VB 02KK
2.221	1.190	B 85	TH	Von: L 1172 Nach: L 2292 Zählstelle: 4632 0113 BVWP: Ausbau	1.000	28 (2,8%)	WB 24KK
2.222	1.191	B 50	RP	Von: K 94 Nach: L 187 Zählstelle: 6108 0035 BVWP: Ortsumgehung	3.200	16 (0,5%)	VB 04KK

Verkehrszahlen Tabelle: Bundesstraßenstrecken im Vordringlichen Bedarf nach Schwerverkehrsaufkommen

Nr	Rang	Straße	BL	Infos	DTV	SV (SV%)	BVWP
1	1	B 10	BW	Von: Landesgrenze Nach: Karlsruhe (Rheinbrücke) Zählstelle: 6915 1100 BVWP: Neubau	74.600	7.087 (9,5%)	VB 02 04
2	2	B 61	NW	Von: Übergang der A 30 auf die B 61 Nach: KP B 61 / L 772 Zählstelle: 3718 2266 BVWP: Ortsumgehung	35.400	6.089 (17,2%)	VB 04KB als A 30
3	3	B 61	NW	Von: KP B 61 / B 61 Nach: KP B 61 / L 546 Zählstelle: 3718 2269 BVWP: Ortsumgehung	32.200	6.086 (18,9%)	VB 04KB als A 30
4	4	B 10	BW	Von: B10/K1701 Münchingen Nach: B10/B27, S*Stgt.-Zuffenhausen Zählstelle: 7120 1100 BVWP: Ausbau	68.600	5.762 (8,4%)	VB 24KB
5	5	B 49	HE	Von: Knoten L 3285 Lahnau Nach: Knoten B 429 Wetzlar Zählstelle: 5417 0405 BVWP: Ausbau	36.300	4.683 (12,9%)	VB 24KB
6	6	B 18	BW	Von: AS Wangen-Nord (A 96) Nach: B18/L265 Dettishofen Zählstelle: 8225 1102 BVWP: Lückenschluss	30.700	3.715 (12,1%)	VB 04KB als A 96
7	7	B 18	BW	Von: B18/A96 Gebrazhofen(Leutkirch) Nach: B18/A96 Gebrazhofen(Wangen) Zählstelle: 8225 1101 BVWP: Lückenschluss	29.400	3.616 (12,3%)	VB 04KB als A 96
8	8	B 10	RP	Von: L 474 Nach: Fehrbahch, Staffelhof Zählstelle: 6711 7005 BVWP: Ausbau	24.300	3.524 (14,5%)	VB 24KK
9	9	B 3	HE	Von: Abzw. K 59 Nach: Kieswerk Zählstelle: 5218 0650 BVWP: Neubau	27.000	3.483 (12,9%)	VB 04KB
10	10	B 10	RP	Von: K 1 Nach: B 270 Pirmasens Zählstelle: 6711 0006 BVWP: Ausbau	19.400	3.414 (17,6%)	VB 24KK
11	11	B 10	RP	Von: B 270 Pirmasens Nach: L 482 Zählstelle: 6711 0007 BVWP: Ausbau	16.400	3.395 (20,7%)	VB 24KK

Nr	Rang	Straße	BL	Infos	DTV	SV (SV%)	BVWP
12	12	B 49	HE	Von: Knoten L 3020 Nach: Garbenheim Knoten L 3285 Zählstelle: 5417 0404 BVWP: Ausbau	36.100	3.357 (9,3%)	VB 24KB
13	13	B 10	RP	Von: A 62 AS Pirmasens (15) Nach: L 474 Zählstelle: 6711 0100 BVWP: Ausbau	21.700	3.342 (15,4%)	VB 24KK
14	14	B 10	RP	Von: L 496 Nach: K 36 Zählstelle: 6712 0009 BVWP: Ausbau	19.300	3.339 (17,3%)	VB 24KK
15	15	B 10	BY	Von: Neu Ulm Nach: BAB A7 Zählstelle: 7526 9113 BVWP: Ausbau	24.400	3.270 (13,4%)	VB 24KB
16	16	B 239	NW	Von: Niederlassungsgrenze Nach: B 61 b. Herford Zählstelle: 3918 2357 BVWP: Ortsumgehung	21.000	3.171 (15,1%)	VB 02KK
17	17	B 10	RP	Von: L 487 Nach: B 427 b. Hinterweidenthal Zählstelle: 6712 0010 BVWP: Ausbau	17.700	3.115 (17,6%)	VB 24KK
18	18	B 10	RP	Von: L 482 Nach: Pirmasens, Waldfriedhof Zählstelle: 6711 0101 BVWP: Ausbau	13.300	3.072 (23,1%)	VB 24KK
19	19	B 49	HE	Von: Knoten B 277 Nach: Dalheim Kreuzung L 3053 Zählstelle: 5416 0705 BVWP: Ausbau	33.400	3.039 (9,1%)	VB 24KB
20	20	B 3	HE	Von: Kieswerk Nach: Emd. Baggersee Zählstelle: 5218 6612 BVWP: Neubau	26.100	2.975 (11,4%)	VB 04KB
21	21	B 4	NI	Von: Uelzen (W), (AS B 71) Nach: Uelzen (W), (AS B 191) Zählstelle: 3029 4233 BVWP: Ortsumgehung	14.100	2.919 (20,7%)	VB 02KK
22	22	B 49	HE	Von: Kreuzung L 3022 Obertiefenbach Nach: Kreuzung L 3022 Zählstelle: 5514 0412 BVWP: Ausbau	25.200	2.848 (11,3%)	VB 24KK

Nr	Rang	Straße	BL	Infos	DTV	SV (SV%)	BVWP
23	23	B 27	HE	Von: Abzweig B 80 (Witzenhausen) Nach: Abzweig B 80 (Landesgrenze Thüringen) Zählstelle: 4625 0500 BVWP: Ortsumgehung	12.200	2.843 (23,3%)	VB 02KK
24	24	B 4	NI	Von: Uelzen (W), (AS B 191) Nach: Uelzen (NW), (AS L 250) Zählstelle: 3029 4232 BVWP: Ortsumgehung	13.600	2.842 (20,9%)	VB 02KK
25	25	B 49	HE	Von: Knoten L 3283 Niederbiel Nach: Emd. L 3020 Oberbiel Zählstelle: 5416 0901 BVWP: Ausbau	27.000	2.835 (10,5%)	VB 24KB
26	26	B 173	BY	Von: AS Lichtenfels Mitte Nach: AS Lichtenfels Ost Zählstelle: 5832 9102 BVWP: Ausbau	19.400	2.832 (14,6%)	VB 24KK
27	27	B 49	HE	Von: Kreuzung L 3022 Nach: Kreuzung L 3322 Zählstelle: 5514 0411 BVWP: Ausbau	21.600	2.808 (13,0%)	VB 24KK
28	28	B 10	BW	Von: B10/L1138 bei Hardthof Nach: B10/K1701 Münchingen Zählstelle: 7120 1101 BVWP: Ausbau	21.900	2.781 (12,7%)	VB 24KB
29	29	B 49	HE	Von: Emd. B 54 Nach: Emd. L 3322 Zählstelle: 5514 0119 BVWP: Ausbau	27.600	2.760 (10,0%)	VB 24KK
30	30	B 10	BW	Von: B 10/K1648 bei Enzweihingen Nach: B10/L1138 bei Hardthof Zählstelle: 7019 1100 BVWP: Ortsumgehung	23.200	2.738 (11,8%)	VB 02KK
31	31	B 288	NW	Von: automat. Dauerzählstelle/Uerdingen Nach: NL Grenze Zählstelle: 4605 5231 BVWP: Ausbau	22.700	2.656 (11,7%)	VB 24KB als A 524
32	32	B 29	BW	Von: B29/L1165 Essingen Bahnhof Nach: B29/B19 Aalener Dreieck Zählstelle: 7126 1103 BVWP: Ausbau	30.100	2.649 (8,8%)	VB 24KB
33	33	B 49	HE	Von: Emd. L 3322 Nach: Emd. K 449 Zählstelle: 5514 0401 BVWP: Ausbau	21.500	2.645 (12,3%)	VB 24KK

Nr	Rang	Straße	BL	Infos	DTV	SV (SV%)	BVWP
34	34	B 31	BW	Von: B31 Tunnel Ganterknoten Freiburg Nach: B31/L126/L127 AS Kirchzarten Zählstelle: 8013 1100 BVWP: Ortsumgehung	33.700	2.629 (7,8%)	VB 02KK
35	35	B 486	HE	Von: AS Langen/Mörfelden (A 5) Nach: Langen K168 Zählstelle: 6017 0221 BVWP: Ausbau	33.600	2.621 (7,8%)	VB 24KK
36	36	B 4	NI	Von: Uelzen (NO), (AS L 250) Nach: Uelzen (N), Emd. Nordallee Zählstelle: 3029 4231 BVWP: Ortsumgehung	14.700	2.617 (17,8%)	VB 02KK
37	37	B 4	NI	Von: Uelzen (N), (Nordallee) Nach: Kirchweyhe (K 40) Zählstelle: 3029 0423 BVWP: Ortsumgehung	14.900	2.578 (17,3%)	VB 02KK
38	38	B 213	NI	Von: K 161 Nach: L 837 Zählstelle: 3212 0446 BVWP: Ortsumgehung	8.200	2.558 (31,2%)	VB 02KK
39	39	B 73	NI	Von: Neu Wulmstorf (L 235) Nach: Neu Wulmstorf (O), (Landesgrenze Hamburg) Zählstelle: 2524 0443 BVWP: Ortsumgehung Neu Wulmstorf ist ein Vorort von Hamburg.	30.300	2.545 (8,4%)	VB 04KB als A 26
40	40	B 313	BW	Von: B297/B313 Nürtingen Nach: B313/K1220 Abzw. Zizishausen Zählstelle: 7321 1108 BVWP: Ausbau	35.300	2.542 (7,2%)	VB 24KB
41	41	B 4	NI	Von: Kirchweyhe (K 40) Nach: Barum (K 11) Zählstelle: 2929 4222 BVWP: Ortsumgehung	13.100	2.541 (19,4%)	VB 02KK
42	42	B 55	NW	Von: L536 Lippstadt Nach: L636 Zählstelle: 4316 2440 BVWP: Ortsumgehung	27.500	2.530 (9,2%)	VB 02KK
43	43	B 31	BW	Von: B31 Nußdorf Nach: B31/L201 UHldingen (Spinne) Zählstelle: 8221 1102 BVWP: Ausbau	24.900	2.515 (10,1%)	VB 24KK
44	44	B 49	HE	Von: Emd. L 3052 Nach: Emd. L 3283 Zählstelle: 5416 6670 BVWP: Ausbau	19.300	2.490 (12,9%)	VB 24KB

Nr	Rang	Straße	BL	Infos	DTV	SV (SV%)	BVWP
45	45	B 58	NW	Von: L 460 Nach: B 8 Wesel Zählstelle: 4305 5228 BVWP: Ausbau	25.600	2.483 (9,7%)	VB 24KK
46	46	B 27	BW	Von: B27/B28 Tübingen Nach: B27/L1208 Tübingen Zählstelle: 7420 1118 BVWP: Ortsumgehung	42.700	2.477 (5,8%)	VB 04KB
47	47	B 49	HE	Von: Knoten L 3324 Biskirchen Nach: Knoten L 3052 Leun Zählstelle: 5416 0519 BVWP: Ausbau	20.000	2.440 (12,2%)	VB 24KB
48	48	B 49	HE	Von: Emd. L 3044 Löhnberg Nach: Emd. L 3020 Biskirchen Zählstelle: 5415 0407 BVWP: Ausbau	19.900	2.428 (12,2%)	VB 24KB
49	49	B 53	RP	Von: K 13 Nach: B 52 b. Pfalzel Zählstelle: 6206 0049 BVWP: Ortsumgehung	14.400	2.390 (16,6%)	VB 02KK
50	50	B 71	ST	Von: AN Dahlenwarsleben (Übergang der A 14 auf die B 71) Nach: L 44 Zählstelle: 3735 5033 BVWP: Ortsumgehung	13.000	2.340 (18,0%)	VB 02KK
51	51	B 535	BW	Von: AS Heidelberg/Schwetzingen (A 5) Nach: B 535/L 600a HD Kirchheim, Grasweg Zählstelle: 6617 1132 BVWP: Ausbau	49.700	2.336 (4,7%)	VB 04KK
52	51	B 203	SH	Von: Brodersby K 62 Nach: Kappeln-Ellenberg Zählstelle: 1325 0406 BVWP: Neubau Anmerkung: Seltsam hohes Schwerverkehrsaufkommen. Wurde im Zweifelsfall belassen.	7.300	2.336 (32,0%)	VB 04KK
53	52	B 73	NI	Von: Ovelgönne (Kreisgrenze) Nach: Neu Wulmstorf (L 235) Zählstelle: 2524 4431 BVWP: Ortsumgehung Neu Wulmstorf ist ein Vorort von Hamburg.	21.700	2.322 (10,7%)	VB 04KB als A 26
54	53	B 49	HE	Von: Anschluß K 449 Nach: Emd. K 449 Zählstelle: 5514 0410 BVWP: Ausbau	19.600	2.293 (11,7%)	VB 24KK
55	54	B 17	BY	Von: Emd. LL 22 O, Kaufering Nach: AS B17 Klosterlechfel Zählstelle: 7831 9155 BVWP: Ortsumgehung	22.800	2.280 (10,0%)	VB 04KB

Nr	Rang	Straße	BL	Infos	DTV	SV (SV%)	BVWP
56	55	B 313	BW	Von: B313/K1220 Abzw. Zizishausen Nach: AS Wendlingen (A 8) Zählstelle: 7322 1108 BVWP: Ausbau	28.700	2.267 (7,9%)	VB 24KB
57	56	B 33	BW	Von: B33/B294 Haslach Nach: B33 OD Hausach Zählstelle: 7714 1102 BVWP: Ortsumgehung	19.800	2.257 (11,4%)	VB 02KK
58	57	B 51	NW	Von: B 54 Nach: L 586 Zählstelle: 4011 2305 BVWP: Ausbau	42.300	2.242 (5,3%)	VB 24KB
59	58	B 486	HE	Von: Langen L3262 Nach: AS Langen (A 661) Zählstelle: 6018 0745 BVWP: Ausbau	25.700	2.236 (8,7%)	VB 24KK
60	59	B 51	NW	Von: 884 Nach: B 54 Zählstelle: 4011 2306 BVWP: Ausbau	45.600	2.234 (4,9%)	VB 24KB
61	60	B 71	ST	Von: L 44 Nach: B 245 Haldensleben Zählstelle: 3734 3856 BVWP: Ortsumgehung	15.100	2.220 (14,7%)	VB 02KK
62	61	B 6	NI	Von: B 6 Nach: L 360 Zählstelle: 3422 0405 BVWP: Ausbau	16.200	2.203 (13,6%)	VB 24KK
63	62	B 51	NW	Von: Grenze B51/A43 Nach: Knoten Münster (B51/B219/L551) Zählstelle: 4011 2103 BVWP: Ausbau	44.000	2.200 (5,0%)	VB 24KB
64	63	B 169	SN	Von: B 6/B 169 Seehausen Nach: B 169/K 8561 Zählstelle: 4745 1102 BVWP: Ortsumgehung	13.400	2.198 (16,4%)	VB 04KK
65	64	B 27	BW	Von: B 27/B 32 Hechingen-Nord Nach: B 27/K 6933 Bad Sebastiansweiler Zählstelle: 7620 1100 BVWP: Neubau	30.100	2.197 (7,3%)	VB 04KB
66	65	B 402	NI	Von: Bundesgrenze NL/D Nach: K 202 Zählstelle: 3208 3359 BVWP: Ausbau	6.800	2.196 (32,3%)	VB 24KK

Nr	Rang	Straße	BL	Infos	DTV	SV (SV%)	BVWP
67	66	B 73	NI	Von: L 127 Nach: K 40 Zählstelle: 2524 0909 BVWP: Ortsumgehung Zwischen Stade und Neu Wulmstorf	18.700	2.188 (11,7%)	VB 04KB als A 26
68	67	B 29	BW	Von: B29/B19 Aalener Dreieck Nach: B29/K3284 Ende Rommbachtunnel Zählstelle: 7126 1107 BVWP: Ausbau	19.200	2.170 (11,3%)	VB 24KB
69	68	B 4	BY	Von: AS Coburg Nach: AS Ahorn Zählstelle: 5731 9113 BVWP: Ausbau	26.700	2.163 (8,1%)	VB 24KK
70	69	B 402	NI	Von: K 202 Nach: AS Meppen (A 31) Zählstelle: 3208 0462 BVWP: Ausbau	6.500	2.132 (32,8%)	VB 24KK
71	70	B 173	BY	Von: Johannisthal Emd. St2200 Nach: AS B85 Zählstelle: 5733 9202 BVWP: Ausbau	21.300	2.130 (10,0%)	VB 24KK
72	71	B 181	SN	Von: B 181/B 186 b. Leipzig, Dölzig Nach: B 181 Landesgrenze Sachsen-Anhalt Zählstelle: 4639 1104 BVWP: Ausbau	20.700	2.111 (10,2%)	VB 24KK
73	72	B 73	NI	Von: L 123 Nach: L 130 Zählstelle: 2423 0911 BVWP: Ortsumgehung Zwischen Stade und Neu Wulmstorf	17.700	2.106 (11,9%)	VB 04KB als A 26
74	73	B 173	BY	Von: AS B85 Nach: AS B85 Ri. Kulmbach Zählstelle: 5733 9207 BVWP: Ausbau	24.200	2.105 (8,7%)	VB 24KK
75	74	B 173	BY	Von: AS Staffelstein Nord Nach: AS Lichtenfels West Zählstelle: 5832 9109 BVWP: Ausbau	20.700	2.091 (10,1%)	VB 24KK
76	75	B 31	BW	Von: K5739 OD Döggingen Nach: B27/31 Hüfingen-Wasserturm Zählstelle: 8116 1100 BVWP: Ortsumgehung	15.200	2.067 (13,6%)	VB 04KK (OU-Dög) WB 24KK (Dög-Hüf)
77	76	B 25	BY	Von: S Nördlingen Nach: OD Möttingen Emd. St2221 Zählstelle: 7129 9150 BVWP: Ortsumgehung	11.100	2.065 (18,6%)	VB 02KK

Nr	Rang	Straße	BL	Infos	DTV	SV (SV%)	BVWP
78	77	B 17	BY	Von: AS BAB A96, Landsberg-N Nach: Emd. LL 22 O, Kaufering Zählstelle: 7931 9154 BVWP: Ortsumgehung	28.600	2.059 (7,2%)	VB 02KK
79	78	B 51	NW	Von: K 44 Nach: K 50 Zählstelle: 4012 5330 BVWP: Ausbau	21.200	2.056 (9,7%)	VB 24KB
80	79	B 4	NI	Von: Uelzen (SO), (AS L 270) Nach: Uelzen (W), (AS B 71) Zählstelle: 3029 4234 BVWP: Ortsumgehung	11.400	2.041 (17,9%)	VB 02KK
81	80	B 101	BE	Von: Landesgrenze BB Nach: Hildburghäuser Straße Zählstelle: 3546 0029 BVWP: Ausbau	16.300	2.038 (12,5%)	VB 24KK
82	81	B 173	BY	Von: AS Lichtenfels Ost Nach: Abzweig LIF 13 b. Trieb Zählstelle: 5832 9103 BVWP: Ausbau	19.500	2.028 (10,4%)	VB 24KK
83	82	B 29	BW	Von: B29/K3325 Anschluß Affalterried Nach: B29/L1029 Oberalfingen Zählstelle: 7126 1118 BVWP: Ortsumgehung	15.700	2.025 (12,9%)	VB 02KK
84	83	B 6	NI	Von: B 6 Nach: L 191 Neustadt Zählstelle: 3422 0407 BVWP: Ausbau	17.100	2.018 (11,8%)	VB 24KK
85	84	B 47	HE	Von: Landesgrenze Nach: L 3261 Zählstelle: 6316 0313 BVWP: Ausbau	22.900	2.015 (8,8%)	VB 24KK
86	85	B 51	NW	Von: L 843 Nach: K 16 Zählstelle: 4012 2301 BVWP: Ausbau	23.400	2.012 (8,6%)	VB 24KB
87	85	B 243	NI	Von: Osterhagen Nach: Landesgrenze TH/NI Zählstelle: 4429 0448 BVWP: Ortsumgehung	11.700	2.012 (17,2%)	VB 04KK (BSa-Th) VB 02KK
88	86	B 47	HE	Von: L 3261 Nach: L 3110 Rosengarten Zählstelle: 6316 0315 BVWP: Ortsumgehung OU Rosengarten, östlich von Worms	19.300	2.007 (10,4%)	VB 04KK

Nr	Rang	Straße	BL	Infos	DTV	SV (SV%)	BVWP
89	87	B 27	BW	Von: B 27/K 6933 Bad Sebastiansweiler Nach: B 27 Umspannwerk Nehren Zählstelle: 7520 1100 BVWP: Ausbau	24.000	1.992 (8,3%)	VB 24KB
90	88	B 27	BW	Von: B27/31 Hüfingen-Wasserturm Nach: B27/L180 Donaueschingen-Mitte Zählstelle: 8017 1104 BVWP: Ausbau	19.100	1.986 (10,4%)	VB 24KB
91	89	B 404	SH	Von: Emd. L 318 Nach: OD Kiel Zählstelle: 1726 0227 BVWP: Ausbau	34.200	1.984 (5,8%)	VB 24KB als A 21
92	90	B 55	NW	Von: OD Erwitte Nach: L536 Lippstadt Zählstelle: 4316 2400 BVWP: Ortsumgehung	16.100	1.964 (12,2%)	VB 02KK
93	91	B 6	NI	Von: Husum (L 370) Nach: Schneeren Zählstelle: 3422 0410 BVWP: Ausbau	12.100	1.960 (16,2%)	VB 24KK
94	92	B 73	NI	Von: K 26 nach Jork Nach: L 127 Zählstelle: 2523 0429 BVWP: Ortsumgehung Zwischen Stade und Neu Wulmstorf	16.600	1.959 (11,8%)	VB 04KB als A 26
95	93	B 33	BW	Von: B33 OD Hausach Nach: B33/B294 Hausach Zählstelle: 7715 1102 BVWP: Ortsumgehung	13.700	1.945 (14,2%)	VB 02KK
96	94	B 63	NW	Von: L 663 Nach: AS Hamm (A 2) Zählstelle: 4313 2205 BVWP: Ortsumgehung	18.500	1.924 (10,4%)	VB 02KK
97	95	B 288	NW	Von: NL Grenze Nach: L 59 Zählstelle: 4606 2201 BVWP: Ausbau	23.700	1.920 (8,1%)	VB 24KB als A 524
98	96	B 29	BW	Von: B29 Auf-und Abfahrt Lorch Ost Nach: B29 Auf-und Abfahrt Schwäbisch Gmünd Zählstelle: 7224 1105 BVWP: Ortsumgehung	24.600	1.919 (7,8%)	VB 02KK
99	97	B 173	BY	Von: AS Lichtenfels West Nach: AS Lichtenfels Mitte Zählstelle: 5832 9101 BVWP: Ausbau	18.500	1.906 (10,3%)	VB 24KK

Nr	Rang	Straße	BL	Infos	DTV	SV (SV%)	BVWP
100	98	B 256	RP	Von: A 61 AS Krufft (35) Nach: L 119 Zählstelle: 5610 0110 BVWP: Ortsumgehung	12.300	1.894 (15,4%)	VB 02KK
101	99	B 312	BW	Von: B 312/L 382 Reutlingen Nach: B 312/L 380 Abzweig Eningen Zählstelle: 7521 1111 BVWP: Ortsumgehung Reutlingen Scheibengipfeltunnel	35.500	1.882 (5,3%)	VB 02KK
102	100	B 51	NW	Von: K 50 Nach: L 811 Zählstelle: 4012 2303 BVWP: Ausbau	17.600	1.866 (10,6%)	VB 24KB
103	101	B 486	HE	Von: Mörfelden Nach: AS Langen/Mörfelden (A 5) Zählstelle: 6017 0194 BVWP: Ortsumgehung	21.400	1.840 (8,6%)	VB 02KK
104	102	B 288	NW	Von: B 8 Nach: AK Duisburg-Süd Zählstelle: 4606 2202 BVWP: Ausbau	30.100	1.836 (6,1%)	VB 24KB als A 524
105	103	B 55	NW	Von: K47 Nach: L875 Zählstelle: 4316 2450 BVWP: Ortsumgehung	14.600	1.825 (12,5%)	VB 02KK
106	104	B 33	BW	Von: B3/B33 Offenburg, Flugplatz Nach: B33/L99 Strohbach Zählstelle: 7513 1103 BVWP: Ortsumgehung	19.400	1.824 (9,4%)	VB 02KK (bis. Elg.) WB 24KB (bis Stei.)
107	105	B 249	HE	Von: Abzweig L 3244 Nach: Gebendorfer Hüttchen Zählstelle: 4826 0601 BVWP: Ortsumgehung	10.400	1.810 (17,4%)	VB 04KK
108	106	B 29	BW	Von: B29/L1157 Verteiler Iggingen Nach: B29/L1158 Mögglingen Ri. Heuchlingen Zählstelle: 7125 1102 BVWP: Ortsumgehung	17.000	1.802 (10,6%)	VB 04KB
109	107	B 73	NI	Von: L 125 Nach: L 123 Zählstelle: 2423 0428 BVWP: Ortsumgehung Zwischen Stade und Neu Wulmstorf	18.100	1.792 (9,9%)	VB 04KB als A 26
110	107	B 29	BW	Von: B29/L1158 Mögglingen Ri. Heuchlingen Nach: B29/L1165 Essingen Bahnhof Zählstelle: 7126 1101 BVWP: Ortsumgehung	16.000	1.792 (11,2%)	VB 04KB

Nr	Rang	Straße	BL	Infos	DTV	SV (SV%)	BVWP
111	108	B 322	NI	Von: A 1 Delmenhorst-Ost (58) Nach: B 439 b. Groß Mackenstedt Zählstelle: 2918 0471 BVWP: Ortsumgehung	12.800	1.779 (13,9%)	VB 02KK
112	109	B 1	BB	Von: Tasdorf, L 303 Nach: AS Berlin-Hellersdorf, A 10 Zählstelle: 3548 3632 BVWP: Ortsumgehung	20.200	1.778 (8,8%)	VB 02KK
113	110	B 10	BW	Von: B10 Karlsruhe-Durlach Nach: B3/B10 Karlsruhe-Durlach Zählstelle: 6916 1101 BVWP: Ortsumgehung	33.300	1.765 (5,3%)	VB 02KK
114	111	B 4	NI	Von: L321, Meine Nach: L320 Ribbelsbüttel Zählstelle: 3529 0416 BVWP: Ortsumgehung	20.200	1.757 (8,7%)	VB 04KK
115	112	B 288	NW	Von: L 59 Nach: B 8 Zählstelle: 4606 2207 BVWP: Ausbau	23.100	1.756 (7,6%)	VB 24KB als A 524
116	113	B 4	NI	Von: Holdenstedt (AS K 17) Nach: Uelzen (S), (AS L 270) Zählstelle: 3029 4235 BVWP: Ortsumgehung	8.600	1.746 (20,3%)	VB 02KK
117	114	B 16	BY	Von: Lauingen OE Nach: Dillingen OA Zählstelle: 7428 9128 BVWP: Ortsumgehung	20.500	1.743 (8,5%)	VB 02KK
118	115	B 51	NI	Von: B 65 / B 218 Nach: K 314 Zählstelle: 3615 3329 BVWP: Ausbau	15.800	1.738 (11,0%)	VB 04KK
119	116	B 63	NW	Von: L 663 Nach: AS Hamm (A 2) Zählstelle: 4313 2200 BVWP: Ortsumgehung	17.000	1.734 (10,2%)	VB 02KK
120	116	B 169	SN	Von: B 169/S 30 Nach: B 169/S 86 Zählstelle: 4745 1105 BVWP: Ortsumgehung	8.800	1.734 (19,7%)	VB 04KK
121	117	B 31	BW	Von: B31/B33 Stetten (Sabaknoten) Nach: B31/K7745 Immenstaad Zählstelle: 8321 1101 BVWP: Ortsumgehung	18.400	1.730 (9,4%)	VB 04KB

Nr	Rang	Straße	BL	Infos	DTV	SV (SV%)	BVWP
122	118	B 47	HE	Von: L 3110 Rosengarten Nach: Anschluß B 44 Zählstelle: 6316 0314 BVWP: Ortsumgehung OU Rosengarten, östlich von Worms	16.100	1.723 (10,7%)	VB 04KK
123	119	B 80	TH	Von: L 1015 Nach: L 2048 Zählstelle: 4528 4445 BVWP: Ortsumgehung	7.500	1.710 (22,8%)	VB 04KB als A 38
124	120	B 73	NI	Von: L 130 Nach: K 26 nach Harsefeld Zählstelle: 2423 0432 BVWP: Ortsumgehung Zwischen Stade und Neu Wulmstorf	16.900	1.707 (10,1%)	VB 04KB als A 26
125	121	B 2	SN	Von: B 2/B 184 b. Seehausen Nach: B 2/S 4 Zählstelle: 4540 1101 BVWP: Ortsumgehung	14.100	1.706 (12,1%)	VB 02KK
126	122	B 4	NI	Von: Gifhorn Nach: B188 Zählstelle: 3529 0415 BVWP: Ausbau	18.100	1.701 (9,4%)	VB 24KK
127	122	B 303	BY	Von: AS ST 2177 (MARKTREDWITZ) Nach: AS BAB A 93 (MARKTREDWITZ-NORD) Zählstelle: 5938 9149 BVWP: Ausbau	10.700	1.701 (15,9%)	VB 24KK
128	123	B 50	RP	Von: K 58 Schönborn Nach: K 18 Ohlweiler Zählstelle: 6010 0058 BVWP: Ausbau	19.500	1.697 (8,7%)	VB 24KK
129	124	B 62	NW	Von: B62/B62n Siegen Hüttentalstraße Nach: AS Siegen (A 45) Zählstelle: 5113 2151 BVWP: Ortsumgehung	26.500	1.696 (6,4%)	VB 02KK
130	124	B 252	HE	Von: Göttingen Nach: OA Wetter Zählstelle: 5118 0429 BVWP: Ortsumgehung	13.900	1.696 (12,2%)	VB 02KK
131	125	B 3	NI	Von: Adelheidsdorf Nach: Celle (Westercele) Zählstelle: 3426 3324 BVWP: Ortsumgehung	22.700	1.680 (7,4%)	VB 02KK
132	126	B 2	BY	Von: Kiliansdorf Nach: Roth Zählstelle: 6732 9181 BVWP: Ausbau	15.400	1.679 (10,9%)	VB 24KB

Nr	Rang	Straße	BL	Infos	DTV	SV (SV%)	BVWP
133	126	B 300	BY	Von: Schrobenhausen Nach: St 2043 Zählstelle: 7433 9101 BVWP: Ortsumgehung	11.500	1.679 (14,6%)	VB 02KK
134	127	B 252	HE	Von: Herzhausen Nach: Dorffitter Zählstelle: 4719 0210 BVWP: Ortsumgehung	8.800	1.672 (19,0%)	VB 02KK
135	128	B 303	BY	Von: Emd. ST 2180 (N ARZBERG) Nach: AS ST 2178 (N SCHIRNDING) Zählstelle: 5939 9169 BVWP: Ausbau	6.300	1.657 (26,3%)	VB 24KB
136	129	B 314	BW	Von: B314/L158/K6506 Untereggingen Nach: B315/K6597 Grimmelshofen Zählstelle: 8216 1103 BVWP: Ortsumgehung	8.700	1.653 (19,0%)	VB 02KK
137	130	B 51	NW	Von: B 54 Nach: L 586 Zählstelle: 4011 2307 BVWP: Ausbau	35.900	1.651 (4,6%)	VB 24KB
138	131	B 25	BY	Von: Wallerstein Emd. St 1060 W Nach: Nördlingen Emd. B 29 Zählstelle: 7128 9155 BVWP: Ortsumgehung	8.500	1.649 (19,4%)	VB 02KK
139	132	B 239	NW	Von: L 804 Nach: AS Herford/Bad Salzuflen (A 2) Zählstelle: 3918 2292 BVWP: Ortsumgehung	16.100	1.642 (10,2%)	VB 02KK
140	133	B 252	HE	Von: OE Wetter Nach: Simtshausen Zählstelle: 5018 0406 BVWP: Ortsumgehung	12.900	1.638 (12,7%)	VB 02KK
141	134	B 2	BY	Von: Dettenheim Nach: Weissenburg/Sued Zählstelle: 6931 9101 BVWP: Ortsumgehung	14.600	1.635 (11,2%)	VB 02KK
142	135	B 10	BW	Von: B 10/L 1214 Eislingen Nach: B 10/B 466 Süßen Zählstelle: 7324 1101 BVWP: Neubau	22.700	1.634 (7,2%)	VB 04KB
143	136	B 29	BW	Von: B29 Auf-und Abfahrt Schwäbisch Gmünd Nach: B29/L1075 Schwäbisch Gmünd Zählstelle: 7224 1106 BVWP: Ortsumgehung	16.000	1.632 (10,2%)	VB 02KK

Nr	Rang	Straße	BL	Infos	DTV	SV (SV%)	BVWP
144	137	B 85	BY	Von: Cham (B85 / B16 b. Roding) Nach: Schwandorf (B85/B20 Cham-Süd) Zählstelle: 6741 9142 BVWP: Ausbau	14.500	1.624 (11,2%)	VB 24KK
145	138	B 29	BW	Von: B29/L1075 Schwäbisch Gmünd Nach: B29/L1157 Verteiler Iggingen Zählstelle: 7125 1100 BVWP: Ausbau	14.600	1.621 (11,1%)	VB 24KB
146	139	B 8	HE	Von: Knoten B 49 Nach: OA Limburg Zählstelle: 5614 0115 BVWP: Ortsumgehung	32.900	1.612 (4,9%)	VB 02KK
147	140	B 56	NW	Von: AS Düren (A 4) Nach: KP -L257 Zählstelle: 5104 5214 BVWP: Ortsumgehung	29.100	1.601 (5,5%)	VB 04KK
148	140	B 58	NW	Von: K 14 Büderich Nach: L 460 Zählstelle: 4305 5226 BVWP: Ortsumgehung	15.700	1.601 (10,2%)	VB 02KK
149	141	B 15	BY	Von: RO 25 Kirchdorf Nach: AS Rosenheim (A 8) Zählstelle: 8138 9200 BVWP: Ortsumgehung	16.800	1.596 (9,5%)	VB 02KK
150	141	B 4	NI	Von: L320 Ribbesbüttel Nach: Gifhorn Zählstelle: 3529 0414 BVWP: Ausbau	15.800	1.596 (10,1%)	VB 24KK
151	142	B 300	BY	Von: Vogelsang Emd. B 10 Nach: OD Augsburg Zählstelle: 7630 9128 BVWP: Ortsumgehung	27.500	1.595 (5,8%)	VB 04KK
152	143	B 50	RP	Von: K 81 Nach: L 195 Zählstelle: 6010 0130 BVWP: Ausbau	15.600	1.591 (10,2%)	VB 24KK
153	144	B 101	SN	Von: B 101/K 7707/S 197 Nach: A 4 AS Siebenlehn (75) Zählstelle: 5045 1110 BVWP: Ortsumgehung	13.000	1.586 (12,2%)	VB 02KK
154	145	B 1	NI	Von: Emmerke Nach: Himmelsthür Zählstelle: 3825 0405 BVWP: Neubau	26.400	1.584 (6,0%)	VB 04KK

Nr	Rang	Straße	BL	Infos	DTV	SV (SV%)	BVWP
155	146	B 441	NI	Von: B 442 Wunstorf Nach: Wunstorf-Luthe Zählstelle: 3522 0452 BVWP: Ortsumgehung	19.500	1.580 (8,1%)	VB 02KK
156	147	B 85	BY	Von: Cham (B85/St 2149 b. Altenkr.) Nach: Schwandorf (B85 / B16 b. Roding) Zählstelle: 6741 9141 BVWP: Ausbau	13.600	1.578 (11,6%)	VB 24KK
157	148	B 173	BY	Von: Oberrodach Emd. B303 Nach: Emd. St2207 Zählstelle: 5734 9254 BVWP: Ortsumgehung	10.900	1.570 (14,4%)	VB 02KK
158	149	B 189	ST	Von: L 9 Nach: L 12 / K 1020 Zählstelle: 3136 3844 BVWP: Ortsumgehung	7.400	1.561 (21,1%)	VB 04KB als A 14
159	150	B 20	BY	Von: Ascha Nach: Landkreisgrenze Zählstelle: 6941 9100 BVWP: Ortsumgehung	7.600	1.558 (20,5%)	VB 02KK
160	151	B 81	ST	Von: B 81 / B 246a Nach: AS Magdeburg-Sudenburg (A 14) Zählstelle: 3935 3807 BVWP: Ausbau	18.500	1.554 (8,4%)	VB 24KK
161	152	B 252	HE	Von: Simtshausen Nach: Münchhausen Zählstelle: 5018 6104 BVWP: Ortsumgehung	11.500	1.553 (13,5%)	VB 02KK
162	153	B 50	RP	Von: B 421 b. Kirchberg Nach: L 228 Zählstelle: 6010 7064 BVWP: Ausbau	15.200	1.550 (10,2%)	VB 24KK
163	154	B 247	TH	Von: L 1026/L 2147 Nach: AS Gotha (A 4) Zählstelle: 5130 0008 BVWP: Ortsumgehung	13.100	1.546 (11,8%)	VB 04KK
164	155	B 173	SN	Von: B 173/K 9080/S 36 Nach: A 17 AS Dresden-Gorbitz (2) Zählstelle: 4947 1100 BVWP: Ortsumgehung	14.300	1.530 (10,7%)	VB 04KK
165	156	B 54	NW	Von: B 236 Nach: L 654 Zählstelle: 4410 5318 BVWP: Ausbau	18.200	1.529 (8,4%)	VB 24KK

Nr	Rang	Straße	BL	Infos	DTV	SV (SV%)	BVWP
166	157	B 96	BB	Von: L 191 Ri Sommerfeld Nach: Löwenberg, B 167 n, Herzberg Zählstelle: 3145 3619 BVWP: Ortsumgehung	16.200	1.523 (9,4%)	VB 02KK
167	158	B 173	BY	Von: Emd. St2200 Oberrodach Nach: Emd. B303 Zählstelle: 5734 9253 BVWP: Ausbau	17.100	1.522 (8,9%)	VB 24KK
168	159	B 281	TH	Von: K 5030 W Nach: K 2100 W Zählstelle: 5235 0003 BVWP: Ortsumgehung	13.700	1.521 (11,1%)	VB 02KK
169	160	B 19	TH	Von: Todenwarth Nach: L 1024/L 2617 Zählstelle: 5228 1907 BVWP: Ortsumgehung	12.500	1.513 (12,1%)	VB 02KK WB 24KK
170	160	B 17	BY	Von: Emd. St 2055, Roemerkessel Nach: Emd. St 2054, Landsberg S Zählstelle: 7931 9150 BVWP: Ortsumgehung	12.100	1.513 (12,5%)	VB 02KK
171	160	B 303	BY	Von: AS ST 2178 (N SCHIRNDING) Nach: BUNDESGRENZE Zählstelle: 5939 9170 BVWP: Ausbau	6.100	1.513 (24,8%)	VB 24KB
172	161	B 239	NW	Von: L 535/K 4 Kreis Lippe Nach: L 772/K 30 Kreis Lippe Zählstelle: 3918 2274 BVWP: Ortsumgehung	16.800	1.512 (9,0%)	VB 02KK
173	162	B 486	HE	Von: Langen K168 Nach: Langen (O) Zählstelle: 6017 6221 BVWP: Ausbau	22.500	1.508 (6,7%)	VB 24KK
174	163	B 32	BW	Von: B32/L268 Mengen Nach: B32/L279 Herbertingen Zählstelle: 7922 1102 BVWP: Ortsumgehung	12.300	1.501 (12,2%)	VB 02KK
175	163	B 85	BY	Von: (Rothenkirchen) KC9 Pressig Nach: Emd. St2201 Zählstelle: 5633 9101 BVWP: Ortsumgehung	12.200	1.501 (12,3%)	VB 02KK
176	164	B 229	NW	Von: L 407 Nach: AS Remscheid (A 1) Zählstelle: 4809 2201 BVWP: Neubau	29.400	1.499 (5,1%)	VB 02KK

Nr	Rang	Straße	BL	Infos	DTV	SV (SV%)	BVWP
177	165	B 4	BY	Von: AS St 2205 (neu) Nach: AS Coburg COs 27 Zählstelle: 5731 9109 BVWP: Ortsumgehung	20.200	1.495 (7,4%)	VB 04KK
178	166	B 239	NW	Von: L 712n Nach: L 535/K4 Kreis Lippe Zählstelle: 3918 2282 BVWP: Ortsumgehung	18.000	1.494 (8,3%)	VB 02KK
179	167	B 311	BW	Von: Oberdisingen (Sportplatz) Nach: OD-Grenze Erbach Zählstelle: 7625 1100 BVWP: Neubau mit Querspange Dellmensingen zur B 30	12.600	1.487 (11,8%)	VB 02KK
180	168	B 229	NW	Von: AS Remscheid (A 1) Nach: B 51 Lennup Zählstelle: 4809 2202 BVWP: Ausbau	29.400	1.470 (5,0%)	VB 24KK
181	168	B 475	NW	Von: B 58 Neubeckum Nach: L 882 Zählstelle: 4214 2320 BVWP: Ortsumgehung	7.500	1.470 (19,6%)	VB 02KK
182	169	B 247	TH	Von: AS Gotha (A 4) Nach: B 7/L 1027 Gotha Zählstelle: 5030 0002 BVWP: Ausbau	15.600	1.466 (9,4%)	VB 24KK
183	170	B 189	ST	Von: 2. L 44 Nach: L 29 Dolle Zählstelle: 3735 3826 BVWP: Ortsumgehung	13.800	1.463 (10,6%)	VB 04KB als A 14
184	171	B 26	BY	Von: AB/Ebertbrücke in Ri Damm Nach: AB/Ebertbrücke in Ri Schönbusch Zählstelle: 6020 9205 BVWP: Ausbau	42.900	1.459 (3,4%)	VB 24KK
185	171	B 169	SN	Von: B 169/K 9109 Nach: B 101/B 169/S 255 Aue Zählstelle: 5441 1108 BVWP: Ortsumgehung	22.100	1.459 (6,6%)	VB 02KK
186	172	B 80	TH	Von: L 2076 Nach: L 2079 Zählstelle: 4531 0001 BVWP: Ortsumgehung	10.800	1.458 (13,5%)	VB 04KB als A 38
187	173	B 98	SN	Von: A 13 AS Thierendorf (20) Nach: B 98/S 91 Zählstelle: 4648 1100 BVWP: Ortsumgehung	7.500	1.448 (19,3%)	VB 02KK

Nr	Rang	Straße	BL	Infos	DTV	SV (SV%)	BVWP
188	174	B 98	SN	Von: B 98/S 91 Nach: B 98/B 101 Grossenhain Zählstelle: 4747 1102 BVWP: Ortsumgehung	9.900	1.445 (14,6%)	VB 02KK
189	175	B 6	SN	Von: B 6/S 11 Nach: B 6/B 107 b. Wurzen Zählstelle: 4642 1103 BVWP: Ausbau	19.500	1.443 (7,4%)	VB 24KK
190	176	B 96	BB	Von: Dahlewitz, L 40 Nach: Mahlow, B 96a Zählstelle: 3646 3621 BVWP: Ausbau	17.800	1.442 (8,1%)	VB 24KK
191	177	B 31	BW	Von: B31/K7772 Goldbach Nach: B31 Nußdorf Zählstelle: 8221 1100 BVWP: Ausbau	10.900	1.439 (13,2%)	VB 24KK
192	178	B 169	SN	Von: B 98/B 169 b. Zeithain Nach: B 169/S 89 Zählstelle: 4646 1102 BVWP: Ortsumgehung	9.000	1.431 (15,9%)	VB 02KK
193	179	B 16	BY	Von: Roding (B15/ 16 n. Regensbg.) Nach: Regensburg (AS Haslbach, St. R.) Zählstelle: 6938 9159 BVWP: Ortsumgehung	14.000	1.428 (10,2%)	VB 02KK
194	180	B 256	RP	Von: L 119 Nach: K 52 Zählstelle: 5610 0033 BVWP: Ortsumgehung	12.700	1.422 (11,2%)	VB 02KK
195	181	B 15	BY	Von: L 2078 Nach: Rosenheim Zählstelle: 8138 9201 BVWP: Ortsumgehung	22.900	1.420 (6,2%)	VB 02KK
196	181	B 31	BW	Von: B31/L114 Breisach Kreisverkehr Nach: B31/K4933/L120/L134 Rimsinger Ei Zählstelle: 7911 1101 BVWP: Neubau	14.200	1.420 (10,0%)	VB 02KK
197	182	B 189	ST	Von: L 48 Nach: L 47 Zählstelle: 3735 5062 BVWP: Ortsumgehung	17.500	1.418 (8,1%)	VB 04KB als A 14
198	182	B 31	BW	Von: B31/K4933/L120/L134 Rimsinger Ei Nach: AS Bad Krozingen (A 5) Zählstelle: 8011 1101 BVWP: Ortsumgehung	13.500	1.418 (10,5%)	VB 02KK

Nr	Rang	Straße	BL	Infos	DTV	SV (SV%)	BVWP
199	183	B 252	HE	Von: OU Fkb Abzweig Rosenthaler Str. Nach: Abzweig B 253 Heimbach Zählstelle: 4918 0713 BVWP: Ortsumgehung	6.000	1.416 (23,6%)	VB 02KK
200	184	B 6	ST	Von: AS Aschersleben West, NK 404 Nach: B 6 / 1. L 75 Zählstelle: 4233 4310 BVWP: Ortsumgehung	10.800	1.415 (13,1%)	VB 04KB
201	184	B 80	HE	Von: Abzweig B 27 Nach: Landesgrenze Thüringen Zählstelle: 4625 0509 BVWP: Ortsumgehung	4.300	1.415 (32,9%)	VB 04KB als A 38
202	185	B 212	HB	Von: Grimsbystraße / Stresemannstraße Nach: AS Bremerhaven-Mitte (A27) Zählstelle: 2417 0501 BVWP: Ausbau	24.800	1.414 (5,7%)	VB 24BK
203	186	B 8	BY	Von: AS Rottendorf (A 3) Nach: Repperndorf Zählstelle: 6226 9101 BVWP: Ortsumgehung OU Biebelried auf der Abkürzungstrecke von der A 3 auf die A 7 bei Würzburg.	18.400	1.398 (7,6%)	VB 02KK
204	186	B 65	NW	Von: KP B 65 / K 18 Nach: KP B 65 / L 764 Zählstelle: 3719 2200 BVWP: Ortsumgehung	18.400	1.398 (7,6%)	VB 02KK
205	187	B 27	HE	Von: OD Sieglos Nach: AS Bad Hersfeld Zählstelle: 5124 0010 BVWP: Ortsumgehung	10.400	1.394 (13,4%)	VB 02KK
206	188	B 189	ST	Von: AS Magdeburg-Zentrum (A 2) Nach: L 48 Zählstelle: 3835 5061 BVWP: Ortsumgehung	16.900	1.386 (8,2%)	VB 04KB als A 14
207	188	B 299	BY	Von: Neumarkt (A3) Nach: Amberg (Berliner-Ring) Zählstelle: 6634 9189 BVWP: Ortsumgehung	16.700	1.386 (8,3%)	VB 02KK
208	189	B 243	NI	Von: Ortsanfang Barbis Nach: Osterhagen Zählstelle: 4328 0447 BVWP: Ortsumgehung	9.600	1.382 (14,4%)	VB 04KK
209	190	B 80	TH	Von: L 1001/L 2009 Nach: L 2003 Zählstelle: 4625 4444 BVWP: Ortsumgehung	8.400	1.378 (16,4%)	VB 04KB als A 38

Nr	Rang	Straße	BL	Infos	DTV	SV (SV%)	BVWP
210	191	B 1	NW	Von: L 776, Salzkotten Nach: L 756, Paderborn Zählstelle: 4318 2200 BVWP: Ausbau	24.100	1.374 (5,7%)	VB 24BK
211	191	B 239	NW	Von: OD Herford Nach: L 782 Zählstelle: 3817 2306 BVWP: Ortsumgehung	15.100	1.374 (9,1%)	VB 02KK
212	192	B 293	BW	Von: B293/K3503 Bretten-Gölshausen Nach: B293/K3506 Flehingen Zählstelle: 6918 1111 BVWP: Ortsumgehung	11.300	1.367 (12,1%)	VB 02KK
213	193	B 67	NW	Von: B 67 Rhede Nach: L 572 Zählstelle: 4105 5320 BVWP: Neubau	19.500	1.365 (7,0%)	VB 02KK
214	194	B 404	SH	Von: Emd. K 34/L 49 Nach: Emd. L 67 Zählstelle: 1827 0238 BVWP: Ausbau	17.000	1.360 (8,0%)	VB 24KB als A 21
215	195	B 214	NI	Von: L 850 Nach: B 51 Diepholz Zählstelle: 3315 0445 BVWP: Ortsumgehung	6.400	1.357 (21,2%)	VB 02KK
216	196	B 173	BY	Von: Emd. KC13 Nach: Emd. St2200 Zählstelle: 5733 9213 BVWP: Ausbau	13.700	1.356 (9,9%)	VB 24KK
217	196	B 26	HE	Von: Babenhausen Nach: Amtsgrenze Zählstelle: 6019 0494 BVWP: Ortsumgehung	11.300	1.356 (12,0%)	VB 02KK
218	197	B 10	BW	Von: B 10/B 466 Süßen Nach: B 10/K 1439 Geislingen Zählstelle: 7324 1102 BVWP: Neubau	18.700	1.346 (7,2%)	VB 04KK
219	198	B 10	BW	Von: B 10/K 1438 Gingen Nach: B 10/K 1439 Geislingen Zählstelle: 7324 1103 BVWP: Ortsumgehung	21.300	1.342 (6,3%)	VB 02KK
220	199	B 213	NI	Von: B 403 Nordhorn Nach: L 45 Zählstelle: 3508 0431 BVWP: Neubau	10.000	1.340 (13,4%)	VB 02KK

Nr	Rang	Straße	BL	Infos	DTV	SV (SV%)	BVWP
221	200	B 91	ST	Von: L 190 Nach: AS Weißenfels (A 9) Zählstelle: 4838 3852 BVWP: Ortsumgehung	10.100	1.333 (13,2%)	VB 02KK
222	200	B 51	NI	Von: B 51/B 214 Diepholz Nach: B 51/B 69 Diepholz Zählstelle: 3316 0437 BVWP: Ortsumgehung	6.800	1.333 (19,6%)	VB 02KK
223	201	B 181	SN	Von: B 181/K 6562 Leipzig Nach: B 181/B 186 b. Leipzig, Dölzig Zählstelle: 4639 1105 BVWP: Ausbau	14.800	1.332 (9,0%)	VB 24KK
224	202	B 211	NI	Von: L886 b. Ovelgönne Nach: B212 Brake Zählstelle: 2616 0421 BVWP: Ortsumgehung	11.000	1.331 (12,1%)	VB 02KK
225	203	B 475	NW	Von: K 6 Nach: L 792 Zählstelle: 4114 1309 BVWP: Ortsumgehung	6.400	1.325 (20,7%)	VB 02KK
226	204	B 26	HE	Von: Sickenhofen Nach: Babenhausen Zählstelle: 6019 0519 BVWP: Ortsumgehung	11.400	1.322 (11,6%)	VB 02KK
227	205	B 19	BW	Von: AS Giengen/Herbrechtingen (A 7) Nach: B19/L1082 bei Herbrechtingen Zählstelle: 7327 1104 BVWP: Ortsumgehung	9.700	1.319 (13,6%)	VB 02KK
228	206	B 4	TH	Von: K 260 Q Nach: K 5230 Q Zählstelle: 5531 4453 BVWP: Ortsumgehung	9.800	1.313 (13,4%)	VB 04KB als A 73
229	207	B 5	BB	Von: Friesack, L 17 Nach: Bückwitz, B 167 Zählstelle: 3141 2010 BVWP: Ortsumgehung	5.200	1.310 (25,2%)	VB 02KK
230	208	B 80	ST	Von: 2. L 234 Nach: B 80 / A 38, AS NK 24 Zählstelle: 4532 1041 BVWP: Ortsumgehung	12.700	1.308 (10,3%)	VB 04KB als A 38
231	209	B 19	BW	Von: B19/L1082 bei Herbrechtingen Nach: B19/L1082 OU Herbrechtingen Zählstelle: 7327 1206 BVWP: Ortsumgehung	14.200	1.306 (9,2%)	VB 02KK

Nr	Rang	Straße	BL	Infos	DTV	SV (SV%)	BVWP
232	210	B 62	TH	Von: OL Badelachen Nach: B 285 Dorndorf Zählstelle: 5126 4461 BVWP: Ortsumgehung	10.700	1.305 (12,2%)	VB 02KK
233	211	B 8	HE	Von: Emd. K 477 Limburg Kreuzung Nach: B 49 Limburg Zählstelle: 5614 0107 BVWP: Ortsumgehung	21.300	1.299 (6,1%)	VB 02KK
234	212	B 51	NW	Von: L 586 Nach: L 793 Zählstelle: 4011 2304 BVWP: Ausbau	26.900	1.291 (4,8%)	VB 24KB
235	213	B 211	NI	Von: Ende A 293 Oldenburg Nach: K143 b. Ipwege Zählstelle: 2715 0165 BVWP: Ortsumgehung	12.900	1.290 (10,0%)	VB 02KK
236	214	B 304	BY	Von: Altenmarkt Nach: Stein a.d.T. Zählstelle: 8041 9188 BVWP: Ortsumgehung	15.300	1.285 (8,4%)	VB 02KK
237	215	B 462	BW	Von: AS Rottweil (A 81) Nach: B462/L419 Sulgen Zählstelle: 7717 1101 BVWP: Ortsumgehung	13.300	1.277 (9,6%)	VB 02KK
238	216	B 14	BW	Von: B14/K1847, Winnenden Nach: B14/ K1907, Waldrems Zählstelle: 7022 1101 BVWP: Ortsumgehung	20.900	1.275 (6,1%)	VB 04KB
239	217	B 96	BB	Von: AS Rangsdorf, A 10 Nach: Dahlewitz, L 40 Zählstelle: 3646 2070 BVWP: Ausbau	19.900	1.274 (6,4%)	VB 24KK
240	218	B 30	BW	Von: B30/K7983 Sickenried Nach: B30/B33 Ravensburg Zählstelle: 8223 1112 BVWP: Ortsumgehung	25.900	1.269 (4,9%)	VB 04KK
241	218	B 30	BW	Von: B30 OD Ravensburg OE Nach: B30/B33 Abzwg. Jahnstraße Zählstelle: 8223 1112 BVWP: Ortsumgehung	25.900	1.269 (4,9%)	VB 04KK
242	219	B 277	HE	Von: Emd. K 40 Nach: Haiger Knoten B 253 Zählstelle: 5215 0204 BVWP: Ortsumgehung	15.100	1.268 (8,4%)	VB 02KK

Nr	Rang	Straße	BL	Infos	DTV	SV (SV%)	BVWP
243	220	B 87	SN	Von: S 11/B 87 Nach: B 87/B 107 Eilenburg Zählstelle: 4541 1103 BVWP: Ortsumgehung	9.600	1.267 (13,2%)	VB 02KK WB* 24KK
244	221	B 158	BB	Von: AS Berlin-Hohenschönhausen, A 10 Nach: Ahrensfelde, L 339 Zählstelle: 3447 3625 BVWP: Ortsumgehung	20.400	1.265 (6,2%)	VB 04 24
245	222	B 85	TH	Von: K 1470 U Nach: B 88 Schwarza Zählstelle: 5333 0003 BVWP: Ausbau	19.100	1.261 (6,6%)	VB 24KK
246	222	B 16	BY	Von: Dillingen OE Nach: Hoechstädt OA Zählstelle: 7429 9126 BVWP: Ortsumgehung	13.000	1.261 (9,7%)	VB 02KK
247	223	B 14	BW	Von: B14/K1907, Waldrems Nach: B14/L1080, Backnang Zählstelle: 7022 1103 BVWP: Ortsumgehung	19.200	1.248 (6,5%)	VB 04KB
248	223	B 41	RP	Von: K 9 Nach: B 421 Simmertal Zählstelle: 6111 0017 BVWP: Ortsumgehung	16.000	1.248 (7,8%)	VB 02KK
249	223	B 7	NW	Von: B480 Altenbüren Nach: B480 Brilon Zählstelle: 4517 2414 BVWP: Ortsumgehung	8.000	1.248 (15,6%)	VB 02KK
250	224	B 20	BY	Von: Cham (B20 / 3, Ri Sattelpfeilst.) Nach: SR (B20 / SR 43, Ri Gossersdf.) Zählstelle: 6841 9186 BVWP: Ortsumgehung	7.700	1.247 (16,2%)	VB 02KK
251	225	B 82	NI	Von: Riechenberger Spange / B 82 Astfeld Nach: Riechenberger Spange / B 6 Goslar Zählstelle: 4028 0460 BVWP: Ortsumgehung	18.600	1.246 (6,7%)	VB 02KK
252	225	B 7	NW	Von: B480 Altenbüren Nach: K59 Brilon Zählstelle: 4617 2400 BVWP: Ortsumgehung	14.000	1.246 (8,9%)	VB 02KK
253	226	B 83	NI	Von: B 83 / K 81 Nach: B 83 / B 238 Steinbergen Zählstelle: 3821 3331 BVWP: Ortsumgehung	11.000	1.243 (11,3%)	VB 02KK

Nr	Rang	Straße	BL	Infos	DTV	SV (SV%)	BVWP
254	227	B 252	HE	Von: Münchhausen, Abzweig K 117 (Ernstshn.) Nach: Abzweig Rosenthaler Str. L 3076 Zählstelle: 4918 0608 BVWP: Ortsumgehung	5.900	1.239 (21,0%)	VB 02KK
255	228	B 75	NI	Von: Dibbersen (K 13) Nach: AS Dibbersen (A 1) Zählstelle: 2625 4481 BVWP: Ortsumgehung	20.200	1.232 (6,1%)	VB 04KK
256	229	B 27	BW	Von: B27/314 Randen Nach: B27/31 Hüfingen-Wasserturm Zählstelle: 8117 1101 BVWP: Ortsumgehung	11.700	1.229 (10,5%)	VB 02KK
257	230	B 426	HE	Von: L 3361 Nach: Pfungstadt/Hahn Zählstelle: 6217 0544 BVWP: Ortsumgehung	8.700	1.227 (14,1%)	VB 02KK
258	231	B 3	BW	Von: B3 Kreisgrenze OG/KA Nach: B3/L85 Bühl Zählstelle: 7214 1103 BVWP: Ortsumgehung	15.900	1.224 (7,7%)	VB 02KK
259	232	B 303	BY	Von: Emd. Ebersdorf/Cob. Nach: Emd. CO 11 (Sonnefeld) Zählstelle: 5732 9201 BVWP: Ortsumgehung	12.600	1.222 (9,7%)	VB 02KK
260	233	B 169	SN	Von: B 169/S 86 Nach: B 6/B 169 Seehausen Zählstelle: 4745 1103 BVWP: Ortsumgehung	5.600	1.221 (21,8%)	VB 04KK
261	234	B 3	NI	Von: LK Celle Nach: B 3 K 117/K 125 Zählstelle: 3426 0494 BVWP: Ortsumgehung	17.400	1.218 (7,0%)	VB 02KK
262	235	B 51	NW	Von: L 793 Nach: L 843 Zählstelle: 4012 2302 BVWP: Ausbau	17.900	1.217 (6,8%)	VB 24KB
263	236	B 175	SN	Von: B 175/K 7310/S 288 Nach: B 175/S 289 Zählstelle: 5141 1103 BVWP: Ortsumgehung	9.200	1.214 (13,2%)	VB 04KK
264	237	B 15	BY	Von: St 2141 Essenbach Nach: St 2142 Neufahrn Zählstelle: 7339 9160 BVWP: Ortsumgehung	10.100	1.212 (12,0%)	VB 04KB

Nr	Rang	Straße	BL	Infos	DTV	SV (SV%)	BVWP
265	238	B 2	BB	Von: Heinersdorf, B 166 Nach: OE Schwedt, B 166 Zählstelle: 2951 2003 BVWP: Ortsumgehung	13.600	1.210 (8,9%)	VB 02KK
266	239	B 2	BY	Von: AS L2063 (Starnberg) Nach: AS Percha Zählstelle: 7934 9103 BVWP: Entlastungstunnel	40.300	1.209 (3,0%)	VB 02KK
267	240	B 211	NI	Von: L864 Popkenhöhe Nach: K211 b. Ovelgönne Zählstelle: 2716 0420 BVWP: Ortsumgehung	9.900	1.208 (12,2%)	VB 02KK
268	241	B 304	BY	Von: AS L2081(Zorneding W) Nach: AS L2081(Zorneding S) Zählstelle: 7936 9320 BVWP: Ortsumgehung	20.100	1.206 (6,0%)	VB 02KK
269	241	B 7	NW	Von: L776 Nuttlar Nach: L743 Zählstelle: 4616 2201 BVWP: Ortsumgehung	13.700	1.206 (8,8%)	VB 02KK
270	242	B 252	HE	Von: Münchhausen Nach: Abzweig K 117 (Ernstshsn.) Zählstelle: 5018 0609 BVWP: Ortsumgehung	7.900	1.201 (15,2%)	VB 02KK
271	242	B 4	TH	Von: Kreuz L 1034 Sondershausen Nach: L 2083 Zählstelle: 4530 4421 BVWP: Ortsumgehung	7.800	1.201 (15,4%)	VB 02KK
272	243	B 102	BB	Von: AS Brandenburg, A 2 Nach: OE Brandenburg, B 1 Zählstelle: 3641 2060 BVWP: Ortsumgehung	14.200	1.193 (8,4%)	VB 02KK
273	243	B 93	TH	Von: K 2070 Y/K 6010 Y Nach: K 2050 Y/K 5570 Y Zählstelle: 5040 4474 BVWP: Ortsumgehung	8.900	1.193 (13,4%)	VB 02KK
274	244	B 80	ST	Von: B 80 / Landesgrenze Thüringen Nach: B 80 / B 85 Zählstelle: 4531 1043 BVWP: Ortsumgehung	10.000	1.190 (11,9%)	VB 04KB als A 38
275	245	B 80	TH	Von: L 2023 Nach: K 1020 G Zählstelle: 4626 0001 BVWP: Ortsumgehung	10.800	1.188 (11,0%)	VB 04KB als A 38

Nr	Rang	Straße	BL	Infos	DTV	SV (SV%)	BVWP
276	245	B 311	BW	Von: B311/K7588 Unlingen Nach: B311/L271 Datthausen Zählstelle: 7823 1102 BVWP: Ortsumgehung	5.500	1.188 (21,6%)	VB 02KK
277	246	B 239	NW	Von: L 782 (Norden) Nach: L 782 (Süden) Zählstelle: 3817 2342 BVWP: Ortsumgehung	16.700	1.186 (7,1%)	VB 02KK
278	247	B 19	BW	Von: B 19 / L 1060 Schwäb. Hall Nach: B 19 / L 1045 Untermünkheim Zählstelle: 6824 1104 BVWP: Ortsumgehung	13.300	1.184 (8,9%)	VB 02KK
279	248	B 20	BY	Von: Cham (B20 / CHA 3, Ri Sattelpfeilst.) Nach: SR (AS Cham-Süd, B 20/B20/St 2146) Zählstelle: 6841 9154 BVWP: Ortsumgehung	9.600	1.181 (12,3%)	VB 02KK
280	249	B 80	TH	Von: L 2049 Nach: L 1035 Zählstelle: 4529 0002 BVWP: Ortsumgehung	8.600	1.178 (13,7%)	VB 04KB als A 38
281	250	B 314	BW	Von: B315/K6597 Grimmelschhofen Nach: B27/314 Randen Zählstelle: 8117 1103 BVWP: Ortsumgehung	5.800	1.177 (20,3%)	VB 02KK
282	251	B 229	NW	Von: K2 Müschede Nach: Zählstelle: 4513 2403 BVWP: Ortsumgehung	12.500	1.175 (9,4%)	VB 02KK
283	252	B 19	BY	Von: AS Werneck (A 70) Nach: L 2277 / N Schnackenwerth Zählstelle: 5926 9200 BVWP: Ortsumgehung	12.100	1.174 (9,7%)	VB 02KK
284	253	B 189	ST	Von: L 29 Dolle Nach: SBA-Gr. Stendal Zählstelle: 3535 5068 BVWP: Ortsumgehung	8.200	1.173 (14,3%)	VB 04KB als A 14
285	253	B 189	ST	Von: SBA-Gr. Magdeburg Nach: L 53 / K 1187 Zählstelle: 3536 6030 BVWP: Ortsumgehung	8.200	1.173 (14,3%)	VB 04KB als A 14
286	254	B 62	TH	Von: L 1121 Nach: K 870 I Zählstelle: 5227 4462 BVWP: Ortsumgehung	15.000	1.170 (7,8%)	VB 02KK

Nr	Rang	Straße	BL	Infos	DTV	SV (SV%)	BVWP
287	255	B 61	NW	Von: KP B 61 / B 61 Nach: KP B 61 / K 8 Zählstelle: 3718 2292 BVWP: Ortsumgehung	17.400	1.166 (6,7%)	VB 04KB als A 30
288	256	B 312	BW	Von: B 312/L 380 Knoten Südbahnhof Nach: B 312/K 6729 südl. Pfullingen Zählstelle: 7521 1109 BVWP: Ortsumgehung	16.400	1.164 (7,1%)	VB 02KK
289	257	B 27	HE	Von: Abzweig Reilos (L 3254) Nach: Abweig Blankenheim (K 74) Zählstelle: 5024 0405 BVWP: Ortsumgehung	12.500	1.163 (9,3%)	VB 02KK
290	258	B 173	BY	Von: Emd. St2207 Nach: OU Wallenfels Zählstelle: 5734 9255 BVWP: Ortsumgehung	7.600	1.155 (15,2%)	VB 02KK
291	259	B 41	RP	Von: B 421 Simmertal Nach: L 232 Zählstelle: 6111 0018 BVWP: Ortsumgehung	14.400	1.152 (8,0%)	VB 02KK
292	260	B 58	NW	Von: B 57 Rill Nach: K 14 Büderich Zählstelle: 4305 2210 BVWP: Ortsumgehung	13.200	1.148 (8,7%)	VB 02KK
293	261	B 312	BW	Von: B 312/K 6729 Anschl. südl. Pfullingen Nach: B 312 Unterhausen Zählstelle: 7521 1102 BVWP: Ortsumgehung	22.000	1.144 (5,2%)	VB 02KK
294	261	B 97	BB	Von: Groß Oßnig, L 472 Nach: AS Cottbus-Süd, A 15 Zählstelle: 4252 2002 BVWP: Ortsumgehung	13.300	1.144 (8,6%)	VB 02KK
295	262	B 80	TH	Von: L 1011 Nach: L 1016 Zählstelle: 4529 0001 BVWP: Ortsumgehung	7.600	1.140 (15,0%)	VB 04KB als A 38
296	263	B 249	HE	Von: Weidenhäuser Kreuz Nach: Abzweig Niederhone (L 3403) Zählstelle: 4726 0107 BVWP: Ortsumgehung	14.000	1.134 (8,1%)	VB 04KK
297	264	B 404	SH	Von: Emd. L307 Nach: Emd. K 34/L 49 Zählstelle: 1827 0237 BVWP: Ausbau	14.900	1.132 (7,6%)	VB 24KB als A 21

Nr	Rang	Straße	BL	Infos	DTV	SV (SV%)	BVWP
298	264	B 311	BW	Von: B311/B312 Riedlingen Nach: B311/K7588 Unlingen Zählstelle: 7823 1100 BVWP: Ortsumgehung	8.200	1.132 (13,8%)	VB 02KK
299	265	B 16	BY	Von: Hoechstaedt OE Nach: Donaumuenster Zählstelle: 7329 9125 BVWP: Ortsumgehung	7.800	1.131 (14,5%)	VB 02KK
300	266	B 214	NI	Von: L 846 Nach: B 51 Diepholz Zählstelle: 3415 0494 BVWP: Ortsumgehung	5.000	1.130 (22,6%)	VB 02KK
301	267	B 104	MV	Von: OA Neubrandenburg Nach: Knotenpunkt B 197 Zählstelle: 2445 0169 BVWP: Ortsumgehung	15.400	1.124 (7,3%)	VB 02KK
302	267	B 80	ST	Von: B 85 Nach: 2. L 234 Zählstelle: 4532 1042 BVWP: Ortsumgehung	10.500	1.124 (10,7%)	VB 04KB als A 38
303	268	B 2	ST	Von: B 187 Lutherstadt Wittenberg, NK 033 Nach: B 187 Lutherstadt Wittenberg, NK 010 Zählstelle: 4141 2221 BVWP: Ortsumgehung	19.700	1.123 (5,7%)	VB 04KK
304	269	B 281	TH	Von: B 85 L 1107 Nach: Kreuz K 1490 U Zählstelle: 5334 0003 BVWP: Ortsumgehung	16.000	1.120 (7,0%)	VB 02KK
305	269	B 54	NW	Von: BAG Nach: L 723 Zählstelle: 5214 2200 BVWP: Ortsumgehung	11.200	1.120 (10,0%)	VB 04KB
306	270	B 254	HE	Von: Maar Nach: Reuters Zählstelle: 5322 0310 BVWP: Ortsumgehung	8.600	1.118 (13,0%)	VB 02KK
307	271	B 80	TH	Von: L 2021 Nach: K 2160 G Zählstelle: 4627 0016 BVWP: Ortsumgehung	11.400	1.117 (9,8%)	VB 04KB als A 38
308	272	B 33	BW	Von: B33/B294 Hausach Nach: B33 BAG 834/831 Zählstelle: 7715 1100 BVWP: Ortsumgehung	10.300	1.112 (10,8%)	VB 02KK

Nr	Rang	Straße	BL	Infos	DTV	SV (SV%)	BVWP
309	273	B 4	TH	Von: B 249 Graß Nach: Kreuz L 1034 Sondershausen Zählstelle: 4631 0105 BVWP: Ortsumgehung	12.900	1.109 (8,6%)	VB 02KK
310	273	B 475	NW	Von: L 793 Nach: L 831 Zählstelle: 4114 2303 BVWP: Ortsumgehung	9.900	1.109 (11,2%)	VB 02KK
311	273	B 311	BW	Von: B311/L227 Tuttlingen Nach: B311/L440 Neuhausen Zählstelle: 8019 1101 BVWP: Ortsumgehung Neuhausen; Kreuzstraßentunnel Tuttlingen	8.800	1.109 (12,6%)	VB 02KK
312	274	B 58	NW	Von: B 70 Wesel Nach: AS Wesel (A 3) Zählstelle: 4306 2201 BVWP: Ortsumgehung	20.100	1.106 (5,5%)	VB 04KK (OU Wesel) WB 24KK
313	274	B 55	NW	Von: B516 Belecke Nach: L734 Zählstelle: 4416 2206 BVWP: Ortsumgehung	7.900	1.106 (14,0%)	VB 02KK
314	275	B 80	TH	Von: L 2011 Nach: L 2005 Zählstelle: 4626 0002 BVWP: Ortsumgehung	7.400	1.103 (14,9%)	VB 04KB als A 38
315	276	B 426	HE	Von: Pfungstadt/Hahn Nach: BAB A 67 Zählstelle: 6117 0505 BVWP: Ortsumgehung	9.500	1.102 (11,6%)	VB 02KK
316	277	B 464	BW	Von: B 464/K 1077 Böblingen-Hulb Nach: B 464/L 1184 Holzgerlingen Zählstelle: 7320 1110 BVWP: Neubau	25.600	1.101 (4,3%)	VB 02KB
317	277	B 80	TH	Von: K 2160 G Nach: B 247 Leinefelde Zählstelle: 4627 0002 BVWP: Ortsumgehung	9.100	1.101 (12,1%)	VB 04KB als A 38
318	278	B 54	RP	Von: B 255 nördl. Rennerod Nach: OD Rennerod, VoBa Zählstelle: 5314 0055 BVWP: Ortsumgehung	12.500	1.100 (8,8%)	VB 02KK
319	278	B 16	BY	Von: Roding (AS Haslbach, St. R.) Nach: Regensburg. (AS Wenzelbach) Zählstelle: 6939 9160 BVWP: Ortsumgehung	11.000	1.100 (10,0%)	VB 02KK

Nr	Rang	Straße	BL	Infos	DTV	SV (SV%)	BVWP
320	278	B 5	MV	Von: Grabow L 08 Nach: Landesgrenze Brandenburg Zählstelle: 2735 0141 BVWP: Ortsumgehung	5.500	1.100 (20,0%)	VB 04KB als A 14
321	279	B 20	BY	Von: Landesgrenze/CZ (B20/Vollmauerstr) Nach: Furth i.W./Cham (Grenübgg. CZ) Zählstelle: 6643 9135 BVWP: Ortsumgehung	9.800	1.098 (11,2%)	VB 02KK
322	280	B 6	SN	Von: B 6/B 107/K 8366 b. Altenbach Nach: B 6/S 45 Zählstelle: 4641 1106 BVWP: Ortsumgehung	14.600	1.095 (7,5%)	VB 02KK
323	281	B 55	NW	Von: OD Warstein Nach: B516 Beleck Zählstelle: 4516 2200 BVWP: Ortsumgehung	14.000	1.092 (7,8%)	VB 02KK
324	282	B 535	BW	Von: B 535/L 600 Oftersheim (NK 84) Nach: B535/L600 AS HD/Schwetzingen (NK 83) Zählstelle: 6617 1211 BVWP: Ortsumgehung	32.900	1.086 (3,3%)	VB 04KK
325	282	B 81	ST	Von: L 70 / Egelin Nord Nach: B 81 / B 246a Zählstelle: 3934 5364 BVWP: Ausbau	14.100	1.086 (7,7%)	VB 24KK
326	283	B 54	RP	Von: OD Rennerod, VoBa Nach: OD Rennerod, Röttger Zählstelle: 5314 0053 BVWP: Ortsumgehung	15.700	1.083 (6,9%)	VB 02KK
327	284	B 227	NW	Von: AS Gelsenkirchen-Süd (A 40) Nach: NL-Grenze Bochum Zählstelle: 4508 2201 BVWP: Ausbau	17.700	1.080 (6,1%)	VB 24KK
328	285	B 174	SN	Von: B 174/K 6110 Nach: B 169/B 173/B 174 Chemnitz Zählstelle: 5243 1101 BVWP: Neubau	20.700	1.076 (5,2%)	VB 04KB
329	285	B 5	BB	Von: B 189 Perleberg Nach: Premslin, K 7920 Zählstelle: 2937 2010 BVWP: Ortsumgehung	7.800	1.076 (13,8%)	VB 04KB als A 14
330	286	B 189	BB	Von: Landesgrenze Thüringen Nach: Wittenberge, B 195 Zählstelle: 3036 2010 BVWP: Ortsumgehung	7.000	1.071 (15,3%)	VB 04KB als A 14 VB 02KK als B 189

Nr	Rang	Straße	BL	Infos	DTV	SV (SV%)	BVWP
331	286	B 109	MV	Von: Anklam (Pasewalker Allee) Nach: KP B 197 Zählstelle: 2148 0264 BVWP: Ortsumgehung	6.300	1.071 (17,0%)	VB 02KK
332	287	B 189	BB	Von: Pritzwalk, L 154 Nach: AS Pritzwalk, A 24 Zählstelle: 2840 3679 BVWP: Ortsumgehung	7.700	1.070 (13,9%)	VB 02KK
333	288	B 173	SN	Von: B 173/B 180 OE Flöha Nach: B 173/B 180 OM Flöha Zählstelle: 5144 1105 BVWP: Ortsumgehung	18.100	1.068 (5,9%)	VB 02KK
334	289	B 36	BW	Von: B35/B36 Graben-Neudorf Nach: B36/L638 Wiesental Zählstelle: 6817 1115 BVWP: Ortsumgehung	14.600	1.066 (7,3%)	VB 02KK
335	289	B 5	MV	Von: Abzweig B191 Nach: Grabow L 08 Zählstelle: 2735 1708 BVWP: Ortsumgehung	9.600	1.066 (11,1%)	VB 04KB als A 14
336	290	B 2	ST	Von: B 2 / B 100 / Eutzsch Nach: B 2 / L 131 / Pratau Zählstelle: 4141 2007 BVWP: Ortsumgehung	14.200	1.065 (7,5%)	VB 02KK
337	291	B 68	NI	Von: Bersenbrück-Süd (B 68alt) Nach: L 76 Zählstelle: 3413 0424 BVWP: Ausbau	9.500	1.064 (11,2%)	VB 24KK
338	292	B 96a	BB	Von: Mahlow, B 96 Nach: L 75 Zählstelle: 3646 3648 BVWP: Ausbau	12.600	1.058 (8,4%)	VB 24KK
339	293	B 80	TH	Von: L 1005 Nach: L 2021 Zählstelle: 4627 0001 BVWP: Ortsumgehung	11.700	1.053 (9,0%)	VB 04KB als A 38
340	294	B 175	SN	Von: A 4 AS Glauchau-Ost (64) Nach: B 175/K 7310/S 288 Zählstelle: 5141 1108 BVWP: Ortsumgehung	8.200	1.050 (12,8%)	VB 04KK
341	295	B 56	NW	Von: KP -B57 Nach: KP -K12 Zählstelle: 5003 2211 BVWP: Ortsumgehung	13.800	1.049 (7,6%)	VB 02KB

Nr	Rang	Straße	BL	Infos	DTV	SV (SV%)	BVWP
342	295	B 187	ST	Von: OE Coswig Nach: AS Coswig (A 9) Zählstelle: 4140 2114 BVWP: Ortsumgehung	10.700	1.049 (9,8%)	VB 02KK
343	295	B 87	SN	Von: B 87/S 25 Nach: B 87/B 183 Torgau Zählstelle: 4444 1100 BVWP: Ortsumgehung	9.900	1.049 (10,6%)	VB 04KK
344	296	B 442	NI	Von: L 401 Eimbeckhausen Nach: L 439 Lauenau Zählstelle: 3722 0479 BVWP: Ortsumgehung	9.700	1.048 (10,8%)	VB 02KK
345	297	B 442	NI	Von: L 421 Bad Münder Nach: L 401 Eimbeckhausen Zählstelle: 3722 0480 BVWP: Ortsumgehung	13.900	1.043 (7,5%)	VB 02KK
346	298	B 68	NI	Von: K 298 Nach: L 75 Zählstelle: 3313 0422 BVWP: Ortsumgehung	9.300	1.042 (11,2%)	VB 02KK
347	299	B 255	RP	Von: L 300 Boden Nach: OD Niederahr Zählstelle: 5513 0063 BVWP: Ortsumgehung	10.400	1.040 (10,0%)	VB 02KK
348	300	B 5	BB	Von: Berge, L 173 Nach: L 99 n, Retzow Zählstelle: 3342 2010 BVWP: Ortsumgehung	8.100	1.037 (12,8%)	VB 02KK
349	301	B 472	BY	Von: Emd. B13, Bad Toelz Nach: St 2072, Bad Toelz Flintkasern Zählstelle: 8235 9140 BVWP: Angebliche Ortsumgehung Laut Satellitenkarte (Stand 2000)! Es ist bereits eine Ortsumgehung im Zuge der B 472 von Bad Tölz vorhanden! Allerdings führt ein sehr kurzer Abschnitt der B 13 am Standrand sehr kurz durch die Stadt.	25.200	1.033 (4,1%)	VB 02KK
350	302	B 239	NW	Von: L 782 Nach: AS A 30 (29) Zählstelle: 3817 2307 BVWP: Ortsumgehung	12.000	1.032 (8,6%)	VB 02KK
351	303	B 30	BW	Von: B30/B467/K7982 Oberhofen Nach: B30/K7983 Sickenried Zählstelle: 8223 1101 BVWP: Ortsumgehung	20.200	1.030 (5,1%)	VB 04KK
352	303	B 304	BY	Von: AS K17(Vaterstetten) Nach: AS L2081(Zorneding W) Zählstelle: 7936 9107 BVWP: Ortsumgehung	18.400	1.030 (5,6%)	VB 02KK

Nr	Rang	Straße	BL	Infos	DTV	SV (SV%)	BVWP
353	303	B 27	HE	Von: Abzweig Unterstoppel (K 47) Nach: OD Sieglos Zählstelle: 5224 0130 BVWP: Ortsumgehung	5.600	1.030 (18,4%)	VB 02KK
354	304	B 300	BY	Von: OD Gessertshausen Emd. St 2026 Nach: Vogelsang Emd. B 10 Zählstelle: 7630 9163 BVWP: Ortsumgehung	18.700	1.029 (5,5%)	VB 02KK
355	305	B 80	TH	Von: L 1002/K 1220 G Nach: K 1060 G Zählstelle: 4625 0001 BVWP: Ortsumgehung	6.900	1.028 (14,9%)	VB 04KB als A 38
356	306	B 19	BY	Von: AS Niedersonthofen Nach: AS Waltenhofen (A980) Zählstelle: 8327 9138 BVWP: Neubau	19.000	1.026 (5,4%)	VB 04KK
357	306	B 25	BY	Von: Fremdingen Emd. St 2214 Nach: Wallerstein Emd. St 1060 Zählstelle: 7028 9155 BVWP: Ortsumgehung	3.800	1.026 (27,0%)	VB 02KK
358	307	B 87	ST	Von: B 180 / L 200 / SM-Gr. Nach: OA Naumburg Zählstelle: 4837 3816 BVWP: Ortsumgehung	15.300	1.025 (6,7%)	VB 02KK
359	308	B 174	SN	Von: B 174/B 180 b. Gornau Nach: B 174/K 6110 Zählstelle: 5244 1109 BVWP: Neubau	18.600	1.023 (5,5%)	VB 04KB
360	308	B 101	SN	Von: B 101/S 206 Nach: B 101/B 173 Freiberg Zählstelle: 5145 4215 BVWP: Ortsumgehung	16.500	1.023 (6,2%)	VB 02KK
361	309	B 403	NI	Von: OD Nordhorn Nach: L 44 Zählstelle: 3508 0473 BVWP: Ortsumgehung	14.000	1.022 (7,3%)	VB 02KK
362	310	B 107	SN	Von: B 107/K 8365 Nach: A 14 AS Grimma (31) Zählstelle: 4742 1102 BVWP: Ortsumgehung	15.700	1.021 (6,5%)	VB 02KK
363	311	B 51	NI	Von: B 51/L 345/L 853 Nach: B 51/B 214 Diepholz Zählstelle: 3416 0422 BVWP: Ortsumgehung	7.600	1.018 (13,4%)	VB 02KK

Nr	Rang	Straße	BL	Infos	DTV	SV (SV%)	BVWP
364	311	B 61	NI	Von: B 61/L 349 Barenburg Nach: B 61/B 214 Sulingen Zählstelle: 3318 0433 BVWP: Ortsumgehung	7.600	1.018 (13,4%)	VB 02KK
365	312	B 80	TH	Von: L 2020 Nach: L 2021 Zählstelle: 4627 0015 BVWP: Ortsumgehung	10.800	1.015 (9,4%)	VB 04KB als A 38
366	313	B 269	SL	Von: B269/L334, Lebach Nach: B268/B269, Lebach Zählstelle: 6507 0216 BVWP: Ortsumgehung	15.600	1.014 (6,5%)	VB 02KK
367	314	B 254	HE	Von: Landenhausen Nach: Angersbach Zählstelle: 5322 0309 BVWP: Ortsumgehung	11.900	1.012 (8,5%)	VB 02KK
368	315	B 5	MV	Von: Ludwigslust, K.-Kollwitz-Str./B 106 Nach: Abzweig B 191-Grabow Zählstelle: 2635 0137 BVWP: Ortsumgehung	10.300	1.009 (9,8%)	VB 04KB (1. OU als A 14) VB 02KK (2. OU als B 5)
369	315	B 254	HE	Von: Lauterbach Nach: Maar Zählstelle: 5322 6507 BVWP: Ortsumgehung	10.300	1.009 (9,8%)	VB 02KK
370	316	B 3	HE	Von: Emd. L 3205 Nach: Emd. L 3205 Zählstelle: 5718 6393 BVWP: Ortsumgehung Neubau mit Ortsumgehungen von Massenheim bis Friedberg (Hessen)	24.500	1.005 (4,1%)	VB 02KK
371	317	B 61	NI	Von: B 61/L 348 Kirchdorf Nach: B 61/L 349 Barenburg Zählstelle: 3419 0434 BVWP: Ortsumgehung	5.400	1.004 (18,6%)	VB 02KK
372	318	B 404	SH	Von: AS L318 Nach: Emd. L 307 Zählstelle: 1726 1116 BVWP: Ausbau	15.400	1.001 (6,5%)	VB 24KB als A 21
373	319	B 16	BY	Von: Roding (AS Wenzenbach) Nach: Regensburg (AS Bernhardsw. B16 neu / B16) Zählstelle: 6939 9170 BVWP: Ortsumgehung	9.800	1.000 (10,2%)	VB 02KK
374	320	B 101	SN	Von: B 101/S 255 Aue Nach: B 101/S 270 Zählstelle: 5442 4216 BVWP: Ortsumgehung	17.500	998 (5,7%)	VB 02KK

Nr	Rang	Straße	BL	Infos	DTV	SV (SV%)	BVWP
375	320	B 97	BB	Von: Spremberg, B 156 Nach: Groß Oßnig, L 472 Zählstelle: 4352 3622 BVWP: Ortsumgehung	9.500	998 (10,5%)	VB 02KK
376	321	B 54	NW	Von: L 723 Nach: BAG Zählstelle: 5214 2201 BVWP: Ortsumgehung	8.100	996 (12,3%)	VB 04KB
377	322	B 19	TH	Von: Nähe Untermaßfeld Nach: L 2621 Zählstelle: 5428 4466 BVWP: Neubau	7.700	993 (12,9%)	VB 02KK
378	323	B 61	NW	Von: KP B 61 / K 8 Nach: KP B 61 / K 29 (Bad Oeynhausen) Zählstelle: 3718 2207 BVWP: Ortsumgehung	13.400	992 (7,4%)	VB 02KK als B 61n
379	324	B 50	RP	Von: AS Ri. Wittlich-Mitte (A 1) Nach: K 57 Ri. St. Paul Zählstelle: 6007 0031 BVWP: Ortsumgehung	18.000	990 (5,5%)	VB 04KK
380	325	B 192	MV	Von: OA Waren Nach: Knotenpunkt B 194 Zählstelle: 2442 1720 BVWP: Ortsumgehung	10.600	986 (9,3%)	VB 02KK
381	326	B 87	SN	Von: B 87/ K 7422 Nach: A 14 AS Leipzig-Nordost (25) Zählstelle: 4640 1102 BVWP: Ortsumgehung	19.700	985 (5,0%)	VB 04KK
382	326	B 88	TH	Von: L 2309/K 1680 V Nach: L 1062 Zählstelle: 5135 4471 BVWP: Ortsumgehung	14.700	985 (6,7%)	VB 02KK
383	327	B 299	BY	Von: BAB Zubrgr. B 299 Nach: AS Neumarkt/OPf. (A 3) Zählstelle: 6634 9152 BVWP: Ortsumgehung	10.700	984 (9,2%)	VB 02KK
384	328	B 304	BY	Von: Matzing Nach: Traunstein-Nord Zählstelle: 8041 9137 BVWP: Ortsumgehung	10.900	981 (9,0%)	VB 02KK
385	329	B 167	BB	Von: Neuruppin, L 16 Nach: AS Neuruppin, A 24 Zählstelle: 3042 2020 BVWP: Ortsumgehung	12.900	980 (7,6%)	VB 02KK

Nr	Rang	Straße	BL	Infos	DTV	SV (SV%)	BVWP
386	329	B 181	ST	Von: AS Leipzig-West (A 9) Nach: L 185, Günthersdorf Zählstelle: 4639 3098 BVWP: Ortsumgehung	11.400	980 (8,6%)	VB 02KK
387	330	B 104	SH	Von: Schlutup K 16 (Westen) Nach: Landesgrenze MV (Osten) Zählstelle: 2130 0201 BVWP: Ortsumgehung	8.500	978 (11,5%)	VB 02KK
388	331	B 83	HE	Von: Abzweig B 27 Nach: Abzweig L 3208 (OD Rotenburg) Zählstelle: 5024 6493 BVWP: Ortsumgehung	14.800	977 (6,6%)	VB 02KK
389	331	B 518	BW	Von: B518/L155 Wehr Nach: B518/B317/K6353 Schopfheim Zählstelle: 8313 1101 BVWP: Ortsumgehung	9.300	977 (10,5%)	VB 02KK
390	332	B 96	BB	Von: Mahlow, B 96a Nach: Landesgrenze Berlin Zählstelle: 3646 2050 BVWP: Ausbau	17.400	974 (5,6%)	VB 24KK
391	333	B 247	TH	Von: L 2102 Nach: L 2100 Zählstelle: 4829 0037 BVWP: Ortsumgehung	11.700	971 (8,3%)	VB 02KK WB 24KK
392	334	B 192	MV	Von: Knotenpunkt L 24 Nach: Knotenpunkt L 205 Zählstelle: 2541 0043 BVWP: Ortsumgehung	9.900	970 (9,8%)	VB 02KK
393	335	B 75	NI	Von: Buchholz i. d. N. (K 82) Nach: Dibbersen (K 13) Zählstelle: 2625 0448 BVWP: Ortsumgehung	12.900	968 (7,5%)	VB 04KK
394	336	B 62	NW	Von: B 62-BAB Zubringer Nach: B 62-Eintracht Zählstelle: 5114 5332 BVWP: Ortsumgehung	15.600	967 (6,2%)	VB 02KK
395	337	B 255	RP	Von: Emd. L 304 Nach: Emd. K 8 Hinterkirchen Zählstelle: 5413 0066 BVWP: Ortsumgehung	9.100	965 (10,6%)	VB 02KK
396	338	B 236	NW	Von: B 55 Grevenbrück Nach: L 880 Zählstelle: 4814 2305 BVWP: Ortsumgehung	11.600	963 (8,3%)	VB 02KK

Nr	Rang	Straße	BL	Infos	DTV	SV (SV%)	BVWP
397	339	B 472	BY	Von: Emd. St 2072, Bad Toelz Flintkasern Nach: Emd. B13 O, Bad Toelz Zählstelle: 8235 9197 BVWP: Angebliche Ortsumgehung Laut Satellitenkarte (Stand 2000)! Es ist bereits eine Ortsumgehung im Zuge der B 472 von Bad Tölz vorhanden! Allerdings führt ein sehr kurzer Abschnitt der B 13 am Standrand sehr kurz durch die Stadt.	26.700	961 (3,6%)	VB 02KK
398	340	B 62	HE	Von: Gossfelden Nach: Göttingen Zählstelle: 5118 0428 BVWP: Ortsumgehung	6.700	958 (14,3%)	VB 02KK
399	341	B 191	MV	Von: Abzw, L 09-Parchim Nach: Abzw, L 16-Lübz Zählstelle: 2537 0181 BVWP: Ortsumgehung	10.400	957 (9,2%)	VB 02KK
400	342	B 62	RP	Von: K 101 Kirchen Nach: L 280 b. Brachbarch Zählstelle: 5113 0145 BVWP: Ortsumgehung	12.100	956 (7,9%)	VB 02KK
401	343	B 525	NW	Von: L 843 Nach: A 43 AS Nottuln (4) Zählstelle: 4010 2401 BVWP: Ortsumgehung	15.400	955 (6,2%)	VB 02KK
402	343	B 19	TH	Von: KP Zwick Nach: L 1026 Zählstelle: 5228 1906 BVWP: Neubau	11.100	955 (8,6%)	VB 02KK WB 24KK
403	344	B 236	NW	Von: L 648 Nach: B 234 Berghofen Zählstelle: 4511 2206 BVWP: Neubau	17.600	950 (5,4%)	VB 04KB
404	345	B 183	ST	Von: B 184 Bitterfeld, Säurekreuzung I Nach: Bitterfeld, Säurekreuzung II (NK 023) Zählstelle: 4339 2903 BVWP: Ortsumgehung	15.300	949 (6,2%)	VB 02KK
405	346	B 210	NI	Von: Emden Nach: Aurich Zählstelle: 2509 3348 BVWP: Ortsumgehung	12.300	947 (7,7%)	VB 02KK
406	347	B 5	BB	Von: Premslin, K 7920 Nach: L 13, Ri Lenzen Zählstelle: 2836 2010 BVWP: Ortsumgehung	6.300	945 (15,0%)	VB 04KB als A 14
407	348	B 104	MV	Von: Knoten Güstrow 50 Nach: Knoten L20 Zählstelle: 2242 0039 BVWP: Neubau	6.500	943 (14,5%)	VB 02KK

Nr	Rang	Straße	BL	Infos	DTV	SV (SV%)	BVWP
408	349	B 85	BY	Von: Cham (B85 / CHA 23 in Neubäu) Nach: Schwandorf (B85/St 2149 b.Altenstr.) Zählstelle: 6740 9140 BVWP: Ausbau	6.200	942 (15,2%)	VB 24KK
409	350	B 3	HE	Von: Emd. L 3205 Nach: Emd. L 3204 Zählstelle: 5718 0306 BVWP: Ortsumgehung Neubau mit Ortsumgehungen von Massenheim bis Friedberg (Hessen)	17.100	941 (5,5%)	VB 02KK
410	351	B 187	ST	Von: OE Wittenberg Nach: OA Coswig Zählstelle: 4140 2110 BVWP: Ortsumgehung	10.800	940 (8,7%)	VB 02KK
411	352	B 2	BY	Von: N Mering Emd. St 2052 Nach: S Kissling Zählstelle: 7731 9103 BVWP: Ortsumgehung	15.900	938 (5,9%)	VB 02KK
412	352	B 32	BW	Von: B32/L326 südl. Kofeld Nach: AS Wangen-West (A 96) Zählstelle: 8324 1105 BVWP: Ortsumgehung	14.000	938 (6,7%)	VB 02KK
413	353	B 184	ST	Von: B 184 OE Dessau Nach: B 187 Roßlau Zählstelle: 4139 2084 BVWP: Ausbau	19.500	936 (4,8%)	VB 24KK
414	353	B 38	HE	Von: B 460 Nach: L 3099 Zählstelle: 6318 0402 BVWP: Ortsumgehung	15.600	936 (6,0%)	VB 02KK
415	354	B 19	BW	Von: Abz. K 2347 von B 19 Gaisbach Nach: Kreuzung L1045 -B 19 in Künzelsau Zählstelle: 6724 1102 BVWP: Ortsumgehung	17.000	935 (5,5%)	VB 02KK
416	355	B 173	BY	Von: OU Wallenfels Nach: Emd. KC20 Zählstelle: 5734 9256 BVWP: Ortsumgehung	5.300	933 (17,6%)	VB 02KK
417	356	B 50	RP	Von: Wahlholzerstr. OD Wengerohr Nach: L 53 Ri. Platten Zählstelle: 6007 0032 BVWP: Ortsumgehung	13.700	932 (6,8%)	VB 04KK
418	357	B 247	NI	Von: Ortsmitte Duderstadt Nach: LandesgrenzeTH/NI Zählstelle: 4427 0480 BVWP: Ortsumgehung	9.800	931 (9,5%)	VB 02KK

Nr	Rang	Straße	BL	Infos	DTV	SV (SV%)	BVWP
419	358	B 470	BY	Von: Emd. B8 östl. (Kreisverkehr) Nach: Emd. NEA15 Zählstelle: 6429 9107 BVWP: Ortsumgehung	11.200	930 (8,3%)	VB 02KK
420	358	B 189	BB	Von: OE Perleberg Nach: B 5n Karstädt Zählstelle: 2837 2070 BVWP: Ortsumgehung	6.000	930 (15,5%)	VB 02KK
421	359	B 254	HE	Von: Angersbach Nach: Lauterbach Zählstelle: 5322 0307 BVWP: Ortsumgehung	11.900	928 (7,8%)	VB 02KK
422	359	B 105	MV	Von: KP B 194 OU Stralsund Nach: KP B 96 OU Stralsund Zählstelle: 1744 0267 BVWP: Ortsumgehung	11.600	928 (8,0%)	VB 02KK
423	360	B 38	HE	Von: K 25 Nach: B 47/K 207 Zählstelle: 6318 0401 BVWP: Ortsumgehung	13.000	923 (7,1%)	VB 02KK
424	361	B 249	HE	Von: Grebendorfer Hüttchen Nach: OD Frieda Zählstelle: 4826 0146 BVWP: Ortsumgehung	9.600	922 (9,6%)	VB 02KK
425	362	B 59	NW	Von: Pulheim-Geyen Nach: AS Köln-Bocklemünd Zählstelle: 5006 1334 BVWP: Ortsumgehung	16.700	919 (5,5%)	VB 02KK
426	363	B 59	NW	Von: Pulheim Nach: AS Köln-Bocklemünd (A 1) Zählstelle: 5006 2211 BVWP: Ortsumgehung	16.400	918 (5,6%)	VB 02KK
427	363	B 49	HE	Von: Oppenrod Nach: Reiskirchen Zählstelle: 5418 0502 BVWP: Ortsumgehung	16.100	918 (5,7%)	VB 02KK
428	363	B 36	BW	Von: B36/L602 Hochstetten Nach: B35/B36 Graben-Neudorf Zählstelle: 6816 1107 BVWP: Ortsumgehung	15.300	918 (6,0%)	VB 02KK
429	363	B 87	BB	Von: AS Lübben, A 13 Nach: Luckau, L 52 Zählstelle: 4148 2003 BVWP: Ortsumgehung	6.900	918 (13,3%)	VB 02KK

Nr	Rang	Straße	BL	Infos	DTV	SV (SV%)	BVWP
430	364	B 66	NW	Von: K3 Kreis Lippe Nach: K11 Kreis Lippe Zählstelle: 4018 2309 BVWP: Ortsumgehung	15.800	916 (5,8%)	VB 02KK
431	365	B 2	BY	Von: Puchheim-Ort (München) Nach: AS L2069 (Fürstenfeldbruck) Zählstelle: 7834 9102 BVWP: Ortsumgehung	23.400	913 (3,9%)	VB 02KK
432	365	B 294	BW	Von: AS Pforzheim-Nord (A 8) Nach: B294/L611 Neulingen-Bauschlott-Mitte Zählstelle: 7018 1106 BVWP: Ortsumgehung	17.900	913 (5,1%)	VB 02KK
433	365	B 67	NW	Von: K 1 Nach: K 3 Zählstelle: 4106 2252 BVWP: Neubau	11.000	913 (8,3%)	VB 02KK
434	366	B 210	NI	Von: Jever Nach: Wilhelmshaven Zählstelle: 2413 0438 BVWP: Ortsumgehung	19.000	912 (4,8%)	VB 04KK
435	366	B 1	ST	Von: AS Burg-Zentrum (A 2) Nach: B 1 / OA Burg Zählstelle: 3736 5012 BVWP: Ortsumgehung	15.200	912 (6,0%)	VB 02KK
436	366	B 189	ST	Von: 2. L 30 Nach: B 188n Stendal Zählstelle: 3437 6032 BVWP: Ortsumgehung	9.700	912 (9,4%)	VB 04KB als A 14
437	366	B 4	TH	Von: Brünn Nach: Brattendorf Zählstelle: 5531 000 BVWP: Ortsumgehung	9.500	912 (9,6%)	VB 04KB als A 73
438	367	B 266	NW	Von: Mechernich Nach: Wallenthal Zählstelle: 5405 2201 BVWP: Ortsumgehung	13.000	910 (7,0%)	VB 02KK
439	368	B 54	RP	Von: OD Rennerod, Röttger Nach: OD Waldmühlen Zählstelle: 5414 0052 BVWP: Ortsumgehung	12.800	909 (7,1%)	VB 02KK
440	369	B 92	SN	Von: A 72 AS Plauen-Süd (6) Nach: B 92/K 6637 Zählstelle: 5538 1103 BVWP: Ausbau	12.100	908 (7,5%)	VB 24KK

Nr	Rang	Straße	BL	Infos	DTV	SV (SV%)	BVWP
441	369	B 87	BB	Von: B 96 Nach: Luckau, B 102 Zählstelle: 4148 2012 BVWP: Ortsumgehung	5.500	908 (16,5%)	VB 02KK
442	370	B 8	NW	Von: Landesgrenze Nach: NK 5210 007 Zählstelle: 5210 2203 BVWP: Ortsumgehung	11.200	907 (8,1%)	VB 02KK
443	370	B 64	NW	Von: L 890, Brakel Nach: B 83, Höxter Zählstelle: 4221 2203 BVWP: Ortsumgehung	8.100	907 (11,2%)	VB 02KK
444	371	B 19	BW	Von: B19/L1082 OU Herbrechtingen Nach: B19/L1083 Heidenheim Ri. Giengen Zählstelle: 7327 1100 BVWP: Ortsumgehung	15.900	906 (5,7%)	VB 02KK
445	372	B 2	SN	Von: B 2/K 7411 Nach: B 2/B 107/S 11 Wellaune Zählstelle: 4441 1102 BVWP: Ortsumgehung	11.600	905 (7,8%)	VB 02KK
446	373	B 4	TH	Von: Ratscher Nach: Schleusingen Zählstelle: 5430 0005 BVWP: Ortsumgehung	8.000	904 (11,3%)	VB 04KB als A 73
447	374	B 12	BW	Von: B12/L318 östl. Isny Nach: B12 Landesgrenze BY/BW Zählstelle: 8326 1101 BVWP: Ortsumgehung	9.700	902 (9,3%)	VB 02KK
448	374	B 173	SN	Von: B 173/S 192 Nach: B 173/K 9080/S 36 Zählstelle: 4947 4231 BVWP: Ortsumgehung	9.200	902 (9,8%)	VB 02KK
449	374	B 189	ST	Von: L 35 / K 1051 / SM-Gr. Nach: L 13 / L 14 / Osterburg Zählstelle: 3236 3829 BVWP: Ortsumgehung	8.200	902 (11,0%)	VB 04KB als A 14
450	375	B 281	TH	Von: L 2367 Nach: L 2368 Zählstelle: 5335 0003 BVWP: Ortsumgehung	11.400	901 (7,9%)	VB 02KK
451	375	B 169	BB	Von: AS Ruhland (A 13) Nach: Lauchhammer, L 63 Zählstelle: 4548 2001 BVWP: Ortsumgehung	8.500	901 (10,6%)	VB 02KK

Nr	Rang	Straße	BL	Infos	DTV	SV (SV%)	BVWP
452	376	B 189	ST	Von: L 13 / L 14 / Osterburg Nach: L 9 Zählstelle: 3236 6037 BVWP: Ortsumgehung	10.700	899 (8,4%)	VB 04KB als A 14
453	377	B 45	HE	Von: K 85 Nach: L 3106 Zählstelle: 6220 0104 BVWP: Ortsumgehung Abschnitt Erbach bis Groß Umstadt	16.500	891 (5,4%)	VB 02KK
454	377	B 19	BW	Von: Kreuzung B 19 -B 290 bei Bad Mergentheim Nach: Abz. L 2251 von B 19 bei Igersh Zählstelle: 6524 1101 BVWP: Ortsumgehung	14.600	891 (6,1%)	VB 02KK
455	377	B 290	BW	Von: Emd. B 292 in B 290 in Königshofen Nach: Emd. L 511 in die B 290 bei Lauda Zählstelle: 6424 1104 BVWP: Ortsumgehung	13.700	891 (6,5%)	VB 02KK
456	377	B 6	ST	Von: B 6 / K 2362 Nach: B 6 / L 66 Zählstelle: 4233 3853 BVWP: Ortsumgehung	8.100	891 (11,0%)	VB 04KB
457	378	B 16	BY	Von: Ichenhausen Nach: OE Kleinkoetz Emd. GZ 5 Zählstelle: 7527 9124 BVWP: Ortsumgehung	10.000	890 (8,9%)	VB 02KK
458	378	B 5	BB	Von: L 13, Ri Lenzen Nach: Landesgrenze MV Zählstelle: 2735 2010 BVWP: Ortsumgehung	4.300	890 (20,7%)	VB 04KB als A 14
459	379	B 289	BY	Von: Abzweig L 2191 b. Weidnitz Nach: Mainroth (BAG) Zählstelle: 5833 9100 BVWP: Ortsumgehung	7.200	886 (12,3%)	VB 02KK
460	380	B 19	TH	Von: Nähe Welkershausen Nach: L 2624 Zählstelle: 5428 1903 BVWP: Ortsumgehung	11.200	885 (7,9%)	VB 02KK
461	381	B 480	NW	Von: L 742 Wiemeringhausen Nach: L 743 Olsberg Zählstelle: 4616 2203 BVWP: Ortsumgehung	9.300	884 (9,5%)	VB 02KK
462	381	B 5	BB	Von: Bückwitz, B 102 Nach: Wusterh, L 142 Zählstelle: 3140 2040 BVWP: Ortsumgehung	8.500	884 (10,4%)	VB 02KK

Nr	Rang	Straße	BL	Infos	DTV	SV (SV%)	BVWP
463	382	B 281	TH	Von: K 1520 U Nach: L 2367 Zählstelle: 5335 0001 BVWP: Ortsumgehung	9.700	883 (9,1%)	VB 02KK
464	383	B 55	NW	Von: Eslohe Nach: L 541 (Haus Wenne) Zählstelle: 4715 2200 BVWP: Ortsumgehung	10.600	880 (8,3%)	VB 02KK
465	384	B 525	NW	Von: K 58 Nach: K 46 Zählstelle: 4009 2400 BVWP: Ortsumgehung	8.700	879 (10,1%)	VB 02KK
466	384	B 243	TH	Von: B 80 Nordhausen Nach: K 40 H Zählstelle: 4530 0002 BVWP: Ortsumgehung	5.600	879 (15,7%)	VB 04KK
467	385	B 167	BB	Von: Eberswalde, L 293 Nach: AS Finowfurt, A 11 Zählstelle: 3148 2002 BVWP: Ortsumgehung	14.400	878 (6,1%)	VB 02KK
468	386	B 9	NW	Von: Kleve Krankenhaus Nach: Kleve Querallee-Weißes Tor Zählstelle: 4202 2208 BVWP: Ortsumgehung	17.100	872 (5,1%)	VB 02KK
469	386	B 243	TH	Von: L 2062 Nach: L 2064 Zählstelle: 4429 0009 BVWP: Ortsumgehung	5.100	872 (17,1%)	VB 02KK
470	387	B 33	BW	Von: B33/L221 Kindlebild Nach: B33 Konstanz Brücke Nord Zählstelle: 8320 1100 BVWP: Ausbau	19.800	871 (4,4%)	VB 24KK
471	388	B 19	BY	Von: AS Waltenhofen (A980) Nach: Kempten, Immenstädter-/Bahnhofstraße Zählstelle: 8227 9138 BVWP: Neubau	19.300	869 (4,5%)	VB 04KK
472	388	B 2	ST	Von: B 2 / B 182 b. Lutherstadt Wittenberg Nach: B 2 / B 100 / Eutzsch Zählstelle: 4141 2006 BVWP: Ortsumgehung	10.100	869 (8,6%)	VB 02KK
473	389	B 25	BY	Von: Wilburgstetten Emd. St 2385 Nach: Fremdigen Emd. St 2214 Zählstelle: 7028 9156 BVWP: Ortsumgehung	3.400	867 (25,5%)	VB 02KK

Nr	Rang	Straße	BL	Infos	DTV	SV (SV%)	BVWP
474	390	B 169	BB	Von: Lauchhammer, L 63 Nach: Elsterwerda, B 101 Zählstelle: 4547 3635 BVWP: Ortsumgehung	7.400	866 (11,7%)	VB 02KK
475	391	B 28	BW	Von: B 28 Abzweig nach Neuhausen Nach: B 28 südl AS Dettingen Zählstelle: 7422 1103 BVWP: Neubau	14.400	864 (6,0%)	VB 04KK
476	391	B 12	BW	Von: B12/K2378 b. Gründels Nach: B12/L318 Isny Zählstelle: 8326 1100 BVWP: Ortsumgehung	10.800	864 (8,0%)	VB 02KK
477	391	B 19	BY	Von: B 26 / Werneck Nach: AS Werneck (A 70) Zählstelle: 6026 9201 BVWP: Ortsumgehung	9.000	864 (9,6%)	VB 02KK
478	392	B 239	NW	Von: L 936 Detmold, Klingenbergstraße Nach: Beginn OD Lage Zählstelle: 4018 2301 BVWP: Ortsumgehung	15.100	861 (5,7%)	VB 02KK
479	392	B 62	NW	Von: K 14, westl. Nach: K 14, östl. Zählstelle: 5114 2259 BVWP: Ortsumgehung	14.600	861 (5,9%)	VB 02KK
480	393	B 94	SN	Von: AS Reichenbach (A 72) Nach: B 94/K 7811/S 282 Zählstelle: 5439 1105 BVWP: Ausbau	13.200	858 (6,5%)	VB 24KK
481	394	B 312	BW	Von: B312/L302 Ochsenhausen Nach: Berkheim Zählstelle: 7925 1101 BVWP: Ortsumgehung	7.000	854 (12,2%)	VB 02KK
482	395	B 304	BY	Von: AS L2089(Ebersberg SW) Nach: AS L2080(Ebersberg) Zählstelle: 7937 9100 BVWP: Ortsumgehung	13.100	852 (6,5%)	VB 02KK
483	396	B 517	NW	Von: L 553 Nach: B 236 Altenhundem Zählstelle: 4914 2201 BVWP: Ortsumgehung	11.500	851 (7,4%)	VB 02KK
484	396	B 525	NW	Von: K 46 Nach: L 580 Zählstelle: 4009 2401 BVWP: Ortsumgehung	11.500	851 (7,4%)	VB 02KK

Nr	Rang	Straße	BL	Infos	DTV	SV (SV%)	BVWP
485	396	B 243	TH	Von: L 2071 Nach: L 1039 Zählstelle: 4430 0003 BVWP: Ortsumgehung	6.400	851 (13,3%)	VB 02KK
486	397	B 173	SN	Von: B 173/K 6605/S 312 Nach: A 72 AS Plauen-Ost (7) Zählstelle: 5439 1101 BVWP: Ausbau	17.700	850 (4,8%)	VB 24KK
487	398	B 300	BY	Von: OD Friedberg Emd. AIC 25 Nach: AS Dasing (A8) Kreisverkehr Süd Zählstelle: 7632 9169 BVWP: Ortsumgehung	13.200	845 (6,4%)	VB 02KK
488	399	B 168	BB	Von: Willmersdorf, L 473 Nach: Peitz, L 50 Zählstelle: 4152 2001 BVWP: Ortsumgehung	13.400	844 (6,3%)	VB 02KK
489	399	B 253	HE	Von: Breidenbach Nach: Abzw. K 108 Zählstelle: 5116 0110 BVWP: Ortsumgehung	11.100	844 (7,6%)	VB 02KK
490	400	B 63	NW	Von: AS Hamm (A 2) Nach: L 667 Zählstelle: 4313 2201 BVWP: Ortsumgehung	18.700	842 (4,5%)	VB 02KK
491	400	B 486	HE	Von: Offenthal L3317 Nach: Offenthal L3317 (S) Zählstelle: 6018 0918 BVWP: Ortsumgehung	18.700	842 (4,5%)	VB 02KK
492	400	B 174	SN	Von: B 101/B 174 b. Hilmersdorf Nach: B 174/S 227 Zählstelle: 5244 1105 BVWP: Ortsumgehung	16.500	842 (5,1%)	VB 02KK
493	400	B 247	TH	Von: L 2100 Nach: L 2101 Zählstelle: 4829 0038 BVWP: Ortsumgehung	10.800	842 (7,8%)	VB 02KK WB 24KK
494	400	B 189	ST	Von: L 16 Nach: L 35 / K 1051 / SM-Gr. Zählstelle: 3337 6035 BVWP: Ortsumgehung	8.500	842 (9,9%)	VB 04KB als A 14
495	401	B 3	NI	Von: Gr. Hehlen Nach: Celle Zählstelle: 3326 0403 BVWP: Ortsumgehung	13.300	838 (6,3%)	VB 02KK

Nr	Rang	Straße	BL	Infos	DTV	SV (SV%)	BVWP
496	402	B 41	SL	Von: B41/B420, Ottweiler Nach: B41/L141, Ottweiler Zählstelle: 6508 0255 BVWP: Ortsumgehung	18.200	837 (4,6%)	VB 02KK
497	402	B 1	NW	Von: AS Werl-Zentrum (A 445) Nach: OD Werl Zählstelle: 4413 2401 BVWP: Ortsumgehung	15.500	837 (5,4%)	VB 02KK
498	402	B 51	NW	Von: B 64 Nach: L 588 Zählstelle: 4012 5329 BVWP: Ausbau	9.400	837 (8,9%)	VB 24KB
499	403	B 67	NW	Von: AS Goch (A 57) Nach: L 77 Zählstelle: 4303 2202 BVWP: Neubau	13.700	836 (6,1%)	VB 02KB
500	403	B 4	BY	Von: AS Coburg COs 27 Nach: AS Coburg A 73 Zählstelle: 5731 9116 BVWP: Ortsumgehung	7.600	836 (11,0%)	VB 04KK
501	404	B 289	BY	Von: BAG Nach: AS KR. KU 6 (MAINLEUS-WEST) Zählstelle: 5834 9170 BVWP: Ortsumgehung	8.600	834 (9,7%)	VB 02KK
502	405	B 101	BB	Von: Thyrow, L 795 Nach: B 101 N Zählstelle: 3745 2050 BVWP: Ortsumgehung	9.800	833 (8,5%)	VB 04KB
503	406	B 265	NW	Von: AS Klettenberg Nach: Kendenich Zählstelle: 5107 2203 BVWP: Ausbau	15.700	832 (5,3%)	VB 24KK
504	406	B 84	HE	Von: AS B 27/L 3176 (Hünfeld-Süd) Nach: AS L 3176 (Hünfelder Kreisel) Zählstelle: 5324 0502 BVWP: Ortsumgehung	14.100	832 (5,9%)	VB 02KK
505	406	B 248	NI	Von: AS Braunschweig-Ost (A 2) Nach: L635 Zählstelle: 3629 0460 BVWP: Ortsumgehung	13.000	832 (6,4%)	VB 02KK
506	406	B 184	ST	Von: OE Gommern Nach: B 246 Königsborn Zählstelle: 3836 5053 BVWP: Ortsumgehung	9.900	832 (8,4%)	VB 02KK

Nr	Rang	Straße	BL	Infos	DTV	SV (SV%)	BVWP
507	406	B 87	BB	Von: Luckau, B 102 Nach: Luckau, B 96n Zählstelle: 4148 2013 BVWP: Ortsumgehung	5.900	832 (14,1%)	VB 02KK
508	406	B 98	SN	Von: B 97/B 98 Laußnitz Nach: A 13 AS Thendorf (20) Zählstelle: 4749 1100 BVWP: Ortsumgehung	3.600	832 (23,1%)	VB 02KK
509	407	B 16	BY	Von: OE Marktobendorf Nach: B 12, AS Altdorf Zählstelle: 8229 9124 BVWP: Ortsumgehung	13.400	831 (6,2%)	VB 02KK
510	408	B 6	ST	Von: B 6 / L 168 / Gröbers Nach: B 6 / L 167 Zählstelle: 4538 3828 BVWP: Ortsumgehung	10.000	830 (8,3%)	VB 02KB
511	409	B 6	ST	Von: B 6 / L 151 / Alsleben Nach: B 6 / L 74 Zählstelle: 4236 1319 BVWP: Ortsumgehung	6.900	828 (12,0%)	VB 04KB
512	410	B 294	BW	Von: B294/L 173/K5109 Gutach Nach: B294/L101 Elzach (West) Zählstelle: 7814 1101 BVWP: Ortsumgehung	14.500	827 (5,7%)	VB 02KK
513	411	B 96	BB	Von: Löwenberg, B 167 n, Liebenw Nach: Gransee, L 22 n, Zehdenick Zählstelle: 3044 2050 BVWP: Ortsumgehung	8.500	825 (9,7%)	VB 02KK
514	412	B 1	NI	Von: B 1 / Landesgrenze Nach: B 1 / L 432 Groß Berkel Zählstelle: 3921 0401 BVWP: Ortsumgehung	7.100	824 (11,6%)	VB 02KK
515	413	B 3	HE	Von: Massenheim Nach: Emd. L 3205 Zählstelle: 5718 0394 BVWP: Ortsumgehung Neubau mit Ortsumgehungen von Massenheim bis Friedberg (Hessen)	16.800	823 (4,9%)	VB 02KK
516	413	B 6	ST	Von: L 240 / Westerhausen Nach: OA Blankenburg Zählstelle: 4231 4001 BVWP: Ortsumgehung	9.800	823 (8,4%)	VB 04KB
517	414	B 299	BY	Von: Landshut Nach: Neumarkt (NM 12 in Mühlhausen) Zählstelle: 6734 9146 BVWP: Ortsumgehung	9.200	819 (8,9%)	VB 02KK

Nr	Rang	Straße	BL	Infos	DTV	SV (SV%)	BVWP
518	415	B 533	BY	Von: AS Hengersberg (A 3) Nach: Schwarzach Zählstelle: 7244 9100 BVWP: Ortsumgehung	9.300	818 (8,8%)	VB 02KK
519	416	B 327	RP	Von: K 35 Gödenroth Nach: L 205 Roth Zählstelle: 5910 0092 BVWP: Ortsumgehung	11.000	814 (7,4%)	VB 02KK
520	417	B 45	HE	Von: L 3414 Nach: L 3318 Zählstelle: 6219 0106 BVWP: Ortsumgehung Abschnitt Erbach bis Groß Umstadt	16.600	813 (4,9%)	VB 02KK
521	418	B 9	NW	Von: Kleve Krankenhaus Nach: L 362 Uedem Zählstelle: 4202 2219 BVWP: Ortsumgehung	23.200	812 (3,5%)	VB 02KK
522	419	B 39	BW	Von: B39/L1102 Eilhofen Nach: B39/L1035 Willsbach Zählstelle: 6822 1100 BVWP: Ortsumgehung	14.700	809 (5,5%)	VB 02KK
523	419	B 174	SN	Von: B 171/B 174 Marienberg Nach: B 174/K 8131 Zählstelle: 5344 1106 BVWP: Ortsumgehung	14.700	809 (5,5%)	VB 02KK
524	420	B 96	MV	Von: OA Neustrelitz (Kn. Nord) Nach: Kn. MST 19 (Tollenseheim) Zählstelle: 2644 1727 BVWP: Ausbau	9.400	808 (8,6%)	VB 24KK
525	421	B 269	SL	Von: B10/B269, Neububach Nach: B269/L334, Lebach Zählstelle: 6507 0080 BVWP: Ortsumgehung	13.000	806 (6,2%)	VB 02KK
526	422	B 96	BB	Von: Dannenwalde Nach: Fürstenberg, L15n, Rheinsberg Zählstelle: 2844 2050 BVWP: Ortsumgehung	6.000	804 (13,4%)	VB 02KK
527	423	B 217	NI	Von: Weetzen Nach: Ronnenberg Zählstelle: 3623 3330 BVWP: Ortsumgehung	19.100	802 (4,2%)	VB 04KK
528	423	B 264	NW	Von: L11 Nach: L241 Zählstelle: 5103 2203 BVWP: Ortsumgehung	13.600	802 (5,9%)	VB 02KK

Nr	Rang	Straße	BL	Infos	DTV	SV (SV%)	BVWP
529	424	B 312	BW	Von: B312/K7503 Ringschnait Nach: B312/L265 Ochsenhausen Zählstelle: 7925 1102 BVWP: Ortsumgehung	9.100	801 (8,8%)	VB 02KK
530	425	B 101	BB	Von: Elsterwerda, B 169 Nach: Bad Liebenwerda, B 183 Zählstelle: 4446 2002 BVWP: Ortsumgehung	8.000	800 (10,0%)	VB 02KK
531	426	B 236	NW	Von: AS Schürufer Str. Nach: AS Am Remberg Zählstelle: 4511 2101 BVWP: Neubau	22.200	799 (3,6%)	VB 04KB
532	426	B 4	TH	Von: Greußen Nach: Kirchengel Zählstelle: 4731 0102 BVWP: Ortsumgehung	7.200	799 (11,1%)	VB 02KK
533	427	B 169	BB	Von: AS Cottbus-West, A 15 Nach: Drebkau, L 52 Zählstelle: 4351 3653 BVWP: Ortsumgehung	10.100	798 (7,9%)	VB 02KK
534	428	B 175	SN	Von: B 169/B 175 Döbeln Nach: B 175/B 176 b. Hartha Zählstelle: 4843 1102 BVWP: Ortsumgehung	8.200	795 (9,7%)	VB 02KK
535	429	B 62	NW	Von: B62/B62n Siegen Eisenfelder Straße Nach: Zählstelle: 5114 2152 BVWP: Ortsumgehung	12.000	792 (6,6%)	VB 02KK
536	429	B 248	NI	Von: Lüchow (L 261) Nach: Plate (B 493) Zählstelle: 3032 0482 BVWP: Ortsumgehung	10.700	792 (7,4%)	VB 02KK
537	429	B 93	TH	Von: Lamdesgremue Sachsen Nach: L 1354 Zählstelle: 5140 0001 BVWP: Ortsumgehung	8.900	792 (8,9%)	VB 02KK
538	430	B 13	BY	Von: AS Ansbach (A 6) Nach: Merkendorf Zählstelle: 6730 9216 BVWP: Ortsumgehung	8.600	791 (9,2%)	VB 02KK
539	431	B 2	BY	Von: Neugermering Nach: Puchheim-Ort Zählstelle: 7834 9110 BVWP: Ortsumgehung	21.900	788 (3,6%)	VB 02KK

Nr	Rang	Straße	BL	Infos	DTV	SV (SV%)	BVWP
540	431	B 101	BB	Von: Trebbin, B 246n, Zossen Nach: Thyrow, L 795 Zählstelle: 3745 2060 BVWP: Ortsumgehung	10.800	788 (7,3%)	VB 04KB
541	431	B 96	MV	Von: OA Neubrandenburg Nach: Kreuzung L 273 Zählstelle: 2345 0163 BVWP: Ausbau	10.500	788 (7,5%)	VB 24KK
542	432	B 62	HE	Von: Friedensdorf Nach: Brungershausen Zählstelle: 5117 0105 BVWP: Ortsumgehung	10.900	785 (7,2%)	VB 02KK
543	433	B 247	TH	Von: L 1031 Nach: L 2103 Zählstelle: 4829 0036 BVWP: Ortsumgehung	9.800	784 (8,0%)	VB 02KK WB 24KK
544	433	B 96	BB	Von: Fürstenberg, L 15 n Nach: Lychen Landesgrenze Zählstelle: 2744 2050 BVWP: Ortsumgehung	5.600	784 (14,0%)	VB 02KK
545	434	B 169	BB	Von: Drebkau, L 52 Nach: Allmosen, B 96 Zählstelle: 4351 2002 BVWP: Ortsumgehung	8.900	783 (8,8%)	VB 02KK
546	435	B 56	NW	Von: Niederlassungsgrenze zur NL MG Nach: KP -B57 Zählstelle: 5003 2212 BVWP: Ortsumgehung	9.900	782 (7,9%)	VB 02KB
547	435	B 189	ST	Von: L 53 / K 1187 Nach: 2. L 30 Zählstelle: 3436 6031 BVWP: Ortsumgehung	8.500	782 (9,2%)	VB 04KB als A 14
548	436	B 42	RP	Von: B 49 b. Koblenz Nach: Pfaffendorf Zählstelle: 5611 0032 BVWP: Ausbau	20.000	780 (3,9%)	VB 24KK
549	436	B 96	MV	Von: Knotenpunkt MST 19 (Groß Nemerow) Nach: Knotenpunkt L 33 (Abzw. Burg Starg.) Zählstelle: 2545 0149 BVWP: Ausbau	10.400	780 (7,5%)	VB 24KK
550	436	B 62	TH	Von: OL Merkers Nach: L 1120 Zählstelle: 5126 6203 BVWP: Ortsumgehung	9.400	780 (8,3%)	VB 02KK

Nr	Rang	Straße	BL	Infos	DTV	SV (SV%)	BVWP
551	436	B 6	ST	Von: B 6 / 2. L 75 Nach: B 6 / K 2362 Zählstelle: 4233 4312 BVWP: Ortsumgehung	7.500	780 (10,4%)	VB 04KB
552	437	B 243	TH	Von: L 2070 Nach: L 2068 Zählstelle: 4430 0012 BVWP: Ortsumgehung	5.900	779 (13,2%)	VB 02KK
553	438	B 248	NI	Von: L 625 Nach: AS Braunschweig-Ost (A 2) Zählstelle: 3629 0463 BVWP: Ortsumgehung	16.200	778 (4,8%)	VB 02KK
554	438	B 101	BB	Von: Herzberg, B 87 Nach: Brandis, B 187 Zählstelle: 4245 2004 BVWP: Ortsumgehung	5.400	778 (14,4%)	VB 02KK
555	439	B 58	NW	Von: L 586 Nach: B 475 b. Beckup (A 2) Zählstelle: 4214 2306 BVWP: Ortsumgehung	6.700	777 (11,6%)	VB 02KK
556	440	B 220	NW	Von: Kleve Nach: L 8 Kellen Zählstelle: 4103 2208 BVWP: Ortsumgehung	15.200	775 (5,1%)	VB 02KK
557	440	B 38	HE	Von: K 8 Nach: B 460 Zählstelle: 6318 0408 BVWP: Ortsumgehung	12.700	775 (6,1%)	VB 02KK
558	440	B 229	NW	Von: K 14 Nach: K 12 Zählstelle: 4712 2210 BVWP: Ortsumgehung	11.400	775 (6,8%)	VB 02KK
559	440	B 54	NW	Von: L 711 Nach: K 6 Zählstelle: 4913 2202 BVWP: Ortsumgehung	7.600	775 (10,2%)	VB 04KB
560	440	B 189	BB	Von: AS Pritzwalk, A 24 Nach: AS Wittstock, A 19 Zählstelle: 2840 3110 BVWP: Ortsumgehung	7.600	775 (10,2%)	VB 02KK
561	440	B 191	MV	Von: AS Neustadt-Glewe (A 24) Nach: OE Parchim Zählstelle: 2536 0173 BVWP: Ortsumgehung	7.600	775 (10,2%)	VB 02KK

Nr	Rang	Straße	BL	Infos	DTV	SV (SV%)	BVWP
562	441	B 486	HE	Von: Langen K172 Nach: Offenthal L3317 Zählstelle: 6018 0355 BVWP: Ortsumgehung	18.000	774 (4,3%)	VB 02KK
563	441	B 179	BB	Von: Königs Wusterhausen L 40 Nach: AS Königs Wusterhausen, A 10 Zählstelle: 3647 2070 BVWP: Ortsumgehung	15.800	774 (4,9%)	VB 02KK
564	441	B 255	HE	Von: Seelbach (OE) Nach: Ballersbach (K 58) Zählstelle: 5316 0305 BVWP: Ortsumgehung	10.600	774 (7,3%)	VB 02KK
565	441	B 106	MV	Von: Ludwigslust B191 Nach: AS Ludwigslust (A 24) Zählstelle: 2634 0103 BVWP: Ortsumgehung	8.900	774 (8,7%)	VB 04KB als A 14
566	441	B 87	BB	Von: Luckau, L 52 Nach: B 96 Zählstelle: 4148 2011 BVWP: Ortsumgehung	5.300	774 (14,6%)	VB 02KK
567	442	B 15	BY	Von: AS B 388 Taufkirchen(Vils)/Velden Nach: AS L2330 Zählstelle: 7638 9106 BVWP: Ortsumgehung	6.600	772 (11,7%)	VB 02KK
568	443	B 239	NW	Von: Ende OD Holzhausen Nach: L 712n Zählstelle: 3918 2285 BVWP: Ortsumgehung	14.000	770 (5,5%)	VB 02KK
569	444	B 11	BY	Von: Gotteszell (REG 14) Nach: Patersdorf (B85) Zählstelle: 7043 9400 BVWP: Ortsumgehung	10.100	768 (7,6%)	VB 02KK
570	445	B 4	TH	Von: Brattendorf Nach: Ratscher Zählstelle: 5530 0004 BVWP: Ortsumgehung	7.300	767 (10,5%)	VB 04KB als A 73
571	445	B 247	TH	Von: L 1012 Nach: L 2017 Zählstelle: 4527 4442 BVWP: Ortsumgehung	7.300	767 (10,5%)	VB 02KK
572	446	B 91	ST	Von: L 191 / Theißen Nach: L 190 Zählstelle: 4838 3049 BVWP: Ortsumgehung	8.700	766 (8,8%)	VB 02KK

Nr	Rang	Straße	BL	Infos	DTV	SV (SV%)	BVWP
573	446	B 51	NI	Von: B 51/OU Diepholz Nach: B 51/L 344 Zählstelle: 3316 0421 BVWP: Ortsumgehung	6.600	766 (11,6%)	VB 02KK
574	447	B 8	HE	Von: AS Limburg-Süd (A 3) Nach: Emd. L 3448 Zählstelle: 5614 0209 BVWP: Ortsumgehung	13.400	764 (5,7%)	VB 02KK
575	447	B 158	BB	Von: Seefeld, L 30 Nach: Blumberg, L 31 Zählstelle: 3348 2004 BVWP: Ortsumgehung	11.400	764 (6,7%)	VB 02KK
576	447	B 184	ST	Von: K 1776 Nach: B 184 OA Zerbst Zählstelle: 4139 2086 BVWP: Ortsumgehung	8.300	764 (9,2%)	VB 02KK
577	448	B 20	BY	Von: Laufen Nach: Fridolfing Zählstelle: 8043 9178 BVWP: Ortsumgehung	7.000	763 (10,9%)	VB 02KK
578	449	B 508	NW	Von: L 729 Nach: L 728 Zählstelle: 5014 2211 BVWP: Ortsumgehung Vollständiger Neubau mit Ortsumgehungen von Kreuztal bis Grund (rund 20 km)	17.700	761 (4,3%)	VB 02KK
579	449	B 93	TH	Von: L 2171 Nach: K 2060 Y Zählstelle: 5040 0002 BVWP: Ortsumgehung	8.100	761 (9,4%)	VB 02KK
580	450	B 39	BW	Von: AS Wiesloch/Rauenberg (A 6) Nach: B 39 / L 546 Mühlhausen, Obsthalle Zählstelle: 6718 1118 BVWP: Ortsumgehung	14.900	760 (5,1%)	VB 02KK
581	450	B 96	BB	Von: Gransee, L 22n Nach: Zehdenick Altlüderdorf, K 6514 Zählstelle: 2945 2050 BVWP: Ortsumgehung	7.100	760 (10,7%)	VB 02KK
582	451	B 62	TH	Von: L 1120 Nach: L 2895 Zählstelle: 5127 6206 BVWP: Ortsumgehung	11.500	759 (6,6%)	VB 02KK
583	451	B 20	BY	Von: Freilassing Mitte Nach: Laufen Zählstelle: 8143 9112 BVWP: Ortsumgehung	11.000	759 (6,9%)	VB 02KK

Nr	Rang	Straße	BL	Infos	DTV	SV (SV%)	BVWP
584	452	B 68	NI	Von: Kreisgrenze Nach: L 838 Hemmette Zählstelle: 3213 0403 BVWP: Ortsumgehung	7.000	756 (10,8%)	VB 02KK
585	452	B 243	TH	Von: L 1039 Nach: L 2062 Zählstelle: 4429 0008 BVWP: Ortsumgehung	6.000	756 (12,6%)	VB 02KK
586	452	B 277	HE	Von: Emd. K 43 Nach: Emd. der L 3044 Haiger Zählstelle: 5215 0102 BVWP: Ortsumgehung	5.600	756 (13,5%)	VB 02KK
587	453	B 62	HE	Von: Emd. Bied.-Seewasem Nach: Eckelshausen Zählstelle: 5117 0104 BVWP: Ortsumgehung	14.800	755 (5,1%)	VB 02KK
588	453	B 4	TH	Von: Eisfeld Nach: Brünn Zählstelle: 5531 0002 BVWP: Ortsumgehung	6.800	755 (11,1%)	VB 04KB als A 73
589	454	B 44	HE	Von: Dornheim Nach: Berkach Zählstelle: 6116 0104 BVWP: Ortsumgehung	14.500	754 (5,2%)	VB 02KK
590	455	B 28	BW	Von: B28/B312 westl. Metzingen Nach: B28/K6914 Metzingen Zählstelle: 7421 1112 BVWP: Ortsumgehung	17.900	752 (4,2%)	VB 04KK
591	455	B 525	NW	Von: K 13 Nach: L 577 Zählstelle: 4009 2403 BVWP: Ortsumgehung	9.900	752 (7,6%)	VB 02KK
592	455	B 19	BY	Von: SW 13 / Essleben Nach: SW 15 / Werneck Zählstelle: 6026 9200 BVWP: Ortsumgehung	6.900	752 (10,9%)	VB 02KK
593	456	B 321	MV	Von: Kreuzung BAB A 24 Nach: Abzweig K 62 Zählstelle: 2434 1706 BVWP: Ortsumgehung	10.000	750 (7,5%)	VB 02KK
594	456	B 483	NW	Von: BA Grenze Nach: L 700 Zählstelle: 4710 2250 BVWP: Ortsumgehung	6.300	750 (11,9%)	VB 02KK

Nr	Rang	Straße	BL	Infos	DTV	SV (SV%)	BVWP
595	457	B 281	TH	Von: Kreuz B 85 Saalfeld Nach: Kreuz B 85 Rudolstadt Zählstelle: 5334 0002 BVWP: Ortsumgehung	14.400	749 (5,2%)	VB 02KK
596	457	B 5	SH	Von: L 278 Struckum Nach: L 4 Bredstedt Zählstelle: 1319 0302 BVWP: Ortsumgehung	12.700	749 (5,9%)	VB 02KK
597	458	B 44	HE	Von: Amtsgrenze Nach: Klein Rohrheim Zählstelle: 6216 0501 BVWP: Ortsumgehung	8.400	748 (8,9%)	VB 02KK
598	459	B 95	SN	Von: B 95/S 222 Nach: B 95/K 7170 Zählstelle: 5343 1112 BVWP: Ortsumgehung	14.100	747 (5,3%)	VB 02KK
599	460	B 477	NW	Von: Rommerskirchen Nach: Bergheim Zählstelle: 5006 2201 BVWP: Ortsumgehung	9.800	745 (7,6%)	VB 02KK
600	461	B 1	NW	Von: B 252 / L 712 Nach: K 73 Zählstelle: 4020 2219 BVWP: Ortsumgehung	12.400	744 (6,0%)	VB 02KK
601	462	B 188	NI	Von: A 37 Burgdorf Nach: Beinhorn/Hessel Zählstelle: 3525 0445 BVWP: Ortsumgehung	13.500	743 (5,5%)	VB 02KK
602	463	B 189	ST	Von: B 190 b. Seehausen Nach: L 2 Zählstelle: 3136 6040 BVWP: Ortsumgehung	6.400	742 (11,6%)	VB 04KB als A 14
603	464	B 109	MV	Von: Abzw, L 31 (Ducherow) Nach: Anklam (Pasewalker Allee) Zählstelle: 2148 1736 BVWP: Ortsumgehung	8.500	740 (8,7%)	VB 02KK
604	464	B 7	NW	Von: L743 Nach: B480 Altenbüren Zählstelle: 4616 2202 BVWP: Ortsumgehung	7.400	740 (10,0%)	VB 02KK
605	465	B 388	BY	Von: ED 15 Maria/Thalheim Nach: B 15/ED 26 Taufkirchen Zählstelle: 7638 9105 BVWP: Ortsumgehung	8.900	739 (8,3%)	VB 02KK

Nr	Rang	Straße	BL	Infos	DTV	SV (SV%)	BVWP
606	466	B 508	NW	Von: B 54 Kreuztal Nach: L 729 Zählstelle: 5014 2210 BVWP: Ortsumgehung Vollständiger Neubau mit Ortsumgehungen von Kreuztal bis Grund (rund 20 km)	15.700	738 (4,7%)	VB 02KK
607	467	B 27	BY	Von: Hoechberg Nach: Kist Zählstelle: 6225 9112 BVWP: Ausbau	13.400	737 (5,5%)	VB 24KK
608	468	B 247	TH	Von: K 2160 G Nach: K 2170 G Zählstelle: 4627 0013 BVWP: Ortsumgehung	7.500	735 (9,8%)	VB 02KK
609	468	B 55	NW	Von: L856 Nach: OD Warstein Zählstelle: 4516 2218 BVWP: Ortsumgehung	7.000	735 (10,5%)	VB 02KK
610	469	B 174	SN	Von: B 174/S 227 Nach: B 174/S 228 Zählstelle: 5244 1103 BVWP: Ortsumgehung	13.600	734 (5,4%)	VB 02KK
611	470	B 88	TH	Von: K 10 C/K 20 C Nach: L 2309/K 1680 V Zählstelle: 5135 0002 BVWP: Ortsumgehung	15.600	733 (4,7%)	VB 02KK
612	470	B 96	SN	Von: B 96/K 9207 Nach: B 96/S 108 Zählstelle: 4551 1100 BVWP: Ortsumgehung	7.800	733 (9,4%)	VB 02KK
613	471	B 168	BB	Von: L 411 Nach: AS Fürstenwalde-Ost, A 12 Zählstelle: 3650 3002 BVWP: Ortsumgehung	6.100	732 (12,0%)	VB 02KK
614	472	B 173	SN	Von: B 173 Zwickau Nach: B 173/S 286 Zählstelle: 5241 1105 BVWP: Ortsumgehung	10.000	730 (7,3%)	VB 02KK
615	472	B 181	ST	Von: L 185, Günthersdorf Nach: L 184, Wallendorf Zählstelle: 4639 3099 BVWP: Ortsumgehung	9.600	730 (7,6%)	VB 02KK
616	473	B 174	SN	Von: B 171/B 174 Marienberg Nach: B 101/B 174 b. Hilmersdorf Zählstelle: 5344 1109 BVWP: Ortsumgehung	14.300	729 (5,1%)	VB 02KK

Nr	Rang	Straße	BL	Infos	DTV	SV (SV%)	BVWP
617	473	B 189	ST	Von: B 188n Stendal Nach: OA Stendal Zählstelle: 3437 6033 BVWP: Ortsumgehung	13.500	729 (5,4%)	VB 04KB als A 14
618	474	B 71	ST	Von: AS Magdeburg-Reform (A 14) Nach: OA Magdeburg Zählstelle: 3935 5902 BVWP: Ortsumgehung	12.300	726 (5,9%)	VB 02KK
619	474	B 253	HE	Von: Abzw. K 6 Nach: Breidenbach Zählstelle: 5116 0106 BVWP: Ortsumgehung	6.600	726 (11,0%)	VB 02KK
620	475	B 388	BY	Von: B 299 Vilsbiburg Nach: St 2111 Gangkofen Zählstelle: 7540 9399 BVWP: Ortsumgehung	5.000	725 (14,5%)	VB 02KK
621	476	B 33	BW	Von: B33 Konstanz Brücke-Nord Nach: Landesgrenze 0835/CH B33 Zählstelle: 8320 1101 BVWP: Neubau	12.700	724 (5,7%)	VB 04KK
622	477	B 84	HE	Von: OE Hünfeld Nach: AS L 3173 (Abzweig Grossentaft) Zählstelle: 5324 0504 BVWP: Ortsumgehung	8.400	722 (8,6%)	VB 02KK
623	477	B 96	SN	Von: B 96/S 234 Nach: B 96/K 6403/S 198 Zählstelle: 4551 1101 BVWP: Ortsumgehung	6.500	722 (11,1%)	VB 02KK
624	477	B 300	BY	Von: Uttenhofen Emd. St 2027 Nach: OD Gessertshausen Emd. St 2026 Zählstelle: 7629 9161 BVWP: Ortsumgehung	6.500	722 (11,1%)	VB 02KK
625	478	B 79	ST	Von: B 79 / L 24 / Harsleben Nach: B 79 / OA Halberstadt Zählstelle: 4132 4033 BVWP: Ortsumgehung	13.600	721 (5,3%)	VB 02KK
626	478	B 41	RP	Von: K 19 Nach: K 18 Zählstelle: 6209 0012 BVWP: Ortsumgehung	10.300	721 (7,0%)	VB 02KK
627	478	B 58	NW	Von: B 63 Drensteinfurt Nach: K 26 Zählstelle: 4212 2302 BVWP: Ortsumgehung	7.000	721 (10,3%)	VB 02KK

Nr	Rang	Straße	BL	Infos	DTV	SV (SV%)	BVWP
628	479	B 41	SL	Von: B41/L286, Wiebelskirchen Nach: B41/L 128, Ottweiler Zählstelle: 6608 0254 BVWP: Ortsumgehung	14.100	719 (5,1%)	VB 02KK
629	479	B 19	BW	Von: Kreuzung B 19 -L 1036 -K 2369 Belsh Nach: Abz. K 2347 von B 19 Gaisbach Zählstelle: 6724 1101 BVWP: Ortsumgehung	12.400	719 (5,8%)	VB 02KK
630	479	B 62	HE	Von: Caldern Nach: Gossfelden Zählstelle: 5118 0404 BVWP: Ortsumgehung	7.900	719 (9,1%)	VB 02KK
631	480	B 223	NW	Von: L 618 Dorsten, Auf der Bovenhorst Nach: L 463 Dorsten, Julius-Ambrunn-Straße Zählstelle: 4307 2451 BVWP: Ausbau	15.900	716 (4,5%)	VB 24KK
632	480	B 525	NW	Von: L 580 Nach: K 13 Zählstelle: 4009 2402 BVWP: Ortsumgehung	9.300	716 (7,7%)	VB 02KK
633	481	B 216	NI	Von: Bavendorf (K 14) Nach: Dahlenburg (L 232) Zählstelle: 2829 4711 BVWP: Ortsumgehung	8.400	714 (8,5%)	VB 02KK
634	481	B 3	NI	Von: Gr. Hehlen Nach: Wolthausen Zählstelle: 3326 0402 BVWP: Ortsumgehung	8.300	714 (8,6%)	VB 02KK
635	481	B 73	NI	Von: L 111 Nach: L 144 Cadenberge Zählstelle: 2120 0926 BVWP: Ortsumgehung	8.300	714 (8,6%)	VB 02KK
636	481	B 477	NW	Von: Paffendorf Nach: Blatzheim Zählstelle: 5005 1213 BVWP: Ortsumgehung	5.900	714 (12,1%)	VB 02KK
637	482	B 327	RP	Von: L 205 Roth Nach: L 219 Kastellaun Zählstelle: 5910 0091 BVWP: Ortsumgehung	11.300	712 (6,3%)	VB 02KK
638	483	B 475	NW	Von: B 1 Nach: L 738 Oestinghausen Zählstelle: 4314 2200 BVWP: Ortsumgehung	10.000	710 (7,1%)	VB 02KK

Nr	Rang	Straße	BL	Infos	DTV	SV (SV%)	BVWP
639	483	B 62	HE	Von: Brungershausen Nach: Caldern Zählstelle: 5117 0403 BVWP: Ortsumgehung	9.100	710 (7,8%)	VB 02KK
640	483	B 4	TH	Von: Straußfurt Nach: Greußen Zählstelle: 4831 0002 BVWP: Ortsumgehung	7.400	710 (9,6%)	VB 02KK
641	484	B 39	BW	Von: B 39 / K 4172 Mühlhausen, Hohlstrasse Nach: B 39 / B 292 Eichtersheim, Friedhof Zählstelle: 6718 1113 BVWP: Ortsumgehung	10.900	709 (6,5%)	VB 02KK
642	484	B 87	BB	Von: Schlieben, L 68 Nach: Herzberg, B 101 Zählstelle: 4245 2001 BVWP: Ortsumgehung	5.100	709 (13,9%)	VB 02KK
643	485	B 210	NI	Von: L2-2609 010 Nach: AS Emden-Ost (A 31) Zählstelle: 2609 0421 BVWP: Ortsumgehung	9.200	708 (7,7%)	VB 02KK
644	486	B 28	BW	Von: B 28/L 359 Bahnhof Pfäffingen Nach: B 27/K6714 Ri. Hagelloch Zählstelle: 7420 1104 BVWP: Ortsumgehung	19.600	706 (3,6%)	VB 02KK
645	486	B 36	BW	Von: B36/K3721 Durmersheim Nach: B36/Kreisgrenze Durmersheim Zählstelle: 7015 1101 BVWP: Ortsumgehung	18.100	706 (3,9%)	VB 02KK
646	487	B 9	RP	Von: L 413 Nach: L 431 Zählstelle: 6016 0001 BVWP: Ortsumgehung	17.200	705 (4,1%)	VB 02KK
647	487	B 247	TH	Von: L 2017 Worbis Nach: L 20177 Teistungen Zählstelle: 4527 0002 BVWP: Ortsumgehung	8.200	705 (8,6%)	VB 02KK
648	488	B 312	BW	Von: Biberach-Jordanbad Nach: B312/K7503 Ringschnait Zählstelle: 7925 1103 BVWP: Ortsumgehung	5.900	702 (11,9%)	VB 02KK
649	489	B 239	NW	Von: Ende OD Lage Nach: Ende OD Holzhausen Zählstelle: 3918 2337 BVWP: Ortsumgehung	12.300	701 (5,7%)	VB 02KK

Nr	Rang	Straße	BL	Infos	DTV	SV (SV%)	BVWP
650	489	B 1	NI	Von: B 1 / B 442 Nach: Coppfenbrücke B 1 / L 455 Zählstelle: 3823 0405 BVWP: Neubau	7.300	701 (9,6%)	VB 02KK
651	490	B 247	TH	Von: L 2040 Nach: L 1015 Zählstelle: 4728 0039 BVWP: Ortsumgehung	10.100	697 (6,9%)	VB 02KK
652	490	B 175	SN	Von: B 175/S 249 Nach: B 175/B 180 Waldenburg Zählstelle: 5141 1101 BVWP: Ortsumgehung	3.400	697 (20,5%)	VB 02KK
653	491	B 4	TH	Von: L 2079 Nach: B 80 Nordhausen Zählstelle: 4530 0004 BVWP: Ortsumgehung	9.900	693 (7,0%)	VB 02KK WB 24KK
654	491	B 96	SN	Von: B 96/K 6403/S 198 Nach: B 96 Landesgrenze Brandenburg Zählstelle: 4550 1100 BVWP: Ortsumgehung	5.500	693 (12,6%)	VB 02KK
655	492	B 237	NW	Von: Kobeshofen Nach: Wipperfürth Zählstelle: 4810 2219 BVWP: Ortsumgehung	13.300	692 (5,2%)	VB 02KK
656	493	B 54	NW	Von: B 517 Krombach Nach: K 6 Zählstelle: 4913 1203 BVWP: Ortsumgehung	4.700	691 (14,7%)	VB 04KB
657	494	B 104	MV	Von: AS Güstrow (A 19) Nach: Knoten Güstrow 42 Zählstelle: 2240 0250 BVWP: Neubau	5.800	690 (11,9%)	VB 02KK
658	495	B 198	MV	Von: Knotenpunkt L 252 Nach: OE Neustrelitz Zählstelle: 2644 0119 BVWP: Ortsumgehung	8.300	689 (8,3%)	VB 02KK
659	495	B 6	ST	Von: B 6 / OE Quedlinburg Nach: B 6 / K 2358 / K 2359 / Westerhausen Zählstelle: 4232 4319 BVWP: Ortsumgehung	8.200	689 (8,4%)	VB 04KB
660	495	B 64	NI	Von: B 64 / L 580 / K 71 Negenborn Nach: B 64 / B 240 Eschershausen Zählstelle: 4023 0407 BVWP: Ortsumgehung	8.100	689 (8,5%)	VB 02KK

Nr	Rang	Straße	BL	Infos	DTV	SV (SV%)	BVWP
661	496	B 112	BB	Von: Brieskow-Finken. L 373 Nach: Lossow, L 381 Zählstelle: 3753 2002 BVWP: Ortsumgehung	9.300	688 (7,4%)	VB 02KK
662	496	B 101	BB	Von: Bad Liebenwerda, B 183 Nach: Winkel, L 65 Zählstelle: 4446 2001 BVWP: Ortsumgehung	3.700	688 (18,6%)	VB 02KK
663	496	B 101	BB	Von: Winkel, L 65 Nach: Langennaundorf, L 60 Zählstelle: 4446 3689 BVWP: Ortsumgehung	3.700	688 (18,6%)	VB 02KK
664	497	B 59	NW	Von: K 26 Nach: K 31 Zählstelle: 4905 2201 BVWP: Ortsumgehung	8.700	687 (7,9%)	VB 02KK
665	498	B 247	TH	Von: L 2017 Nach: L 1009 Zählstelle: 4527 0001 BVWP: Ortsumgehung	7.700	685 (8,9%)	VB 02KK
666	499	B 3	HE	Von: Emd. L 3204 Nach: Nider Wöllstadt Zählstelle: 5718 0305 BVWP: Ortsumgehung Neubau mit Ortsumgehungen von Massenheim bis Friedberg (Hessen)	12.900	684 (5,3%)	VB 02KK
667	499	B 183	ST	Von: B 184 Sandersdorf Nach: AS Bitterfeld / Wolfen (A 9) Zählstelle: 4339 2904 BVWP: Ortsumgehung	7.200	684 (9,5%)	VB 02KK
668	499	B 216	NI	Von: Dahlenburg (SO) Nach: Nahrendorf (K 25) Zählstelle: 2830 0472 BVWP: Ortsumgehung	6.000	684 (11,4%)	VB 02KK
669	500	B 180	ST	Von: OE Hettstedt Nach: Hettstedt L 229 Zählstelle: 4334 3813 BVWP: Ortsumgehung	6.700	683 (10,2%)	VB 02KK
670	500	B 87	BB	Von: Lübben, B 115 Nach: AS Lübben, A 13 Zählstelle: 4049 2001 BVWP: Ortsumgehung	5.600	683 (12,2%)	VB 02KK
671	501	B 4	TH	Von: L 2130 Nach: L 2133 Zählstelle: 4731 0100 BVWP: Ortsumgehung	7.400	681 (9,2%)	VB 02KK

Nr	Rang	Straße	BL	Infos	DTV	SV (SV%)	BVWP
672	502	B 299	BY	Von: SEUGAST N Nach: FREIHUNG (Tanzfleck) Zählstelle: 6337 9101 BVWP: Ortsumgehung	5.800	679 (11,7%)	VB 02KK
673	503	B 199	SH	Von: Handewitt Nach: AS Flensburg/Harrislee (A 7) Zählstelle: 1222 1127 BVWP: Ortsumgehung	16.500	677 (4,1%)	VB 02KK
674	503	B 169	SN	Von: B 169/K 8580/S 90 Nach: B 169 Landesgrenze Brandenburg Zählstelle: 4546 1100 BVWP: Ortsumgehung	6.700	677 (10,1%)	VB 02KK
675	504	B 184	ST	Von: SBA-Gr. Wittenberg Nach: B 184 OA Gommern Zählstelle: 3937 5050 BVWP: Ortsumgehung	5.700	673 (11,8%)	VB 02KK
676	504	B 87	BB	Von: Luckau, B 96n Nach: Hohenbucko, L 70 Zählstelle: 4148 2001 BVWP: Ortsumgehung	3.300	673 (20,4%)	VB 02KK
677	505	B 51	SL	Von: B51/L139, Ensdorf Nach: B51/L140, Bous Zählstelle: 6706 0281 BVWP: Ortsumgehung	16.800	672 (4,0%)	VB 02KK
678	505	B 304	BY	Von: Traunstein-Ost Nach: Hallabruck Zählstelle: 8141 9141 BVWP: Ortsumgehung	16.000	672 (4,2%)	VB 02KK
679	505	B 11	BY	Von: Deggendorf Nord Nach: Gotteszell (REG 14) Zählstelle: 7143 9401 BVWP: Ortsumgehung	11.200	672 (6,0%)	VB 02KK
680	505	B 2	SN	Von: B 2/S 4 Nach: B 2/K 7449 Zählstelle: 4540 1100 BVWP: Ortsumgehung	7.000	672 (9,6%)	VB 02KK
681	506	B 466	BY	Von: Gunzenhausen-Ost Nach: Geislohe Zählstelle: 6830 9105 BVWP: Ortsumgehung	8.600	671 (7,8%)	VB 02KK
682	507	B 87	BB	Von: Ranzig Nach: L 442 Zählstelle: 3951 2001 BVWP: Ortsumgehung	3.600	670 (18,6%)	VB 02KK

Nr	Rang	Straße	BL	Infos	DTV	SV (SV%)	BVWP
683	508	B 206	SH	Von: Hitzhusen Nach: Bad Bramstedt Zählstelle: 2025 0306 BVWP: Ortsumgehung	6.900	669 (9,7%)	VB 02KK
684	509	B 110	MV	Von: Knoten L20 Dargun Nach: Knoten Demmin 14 Warrenzin Zählstelle: 2043 0084 BVWP: Ortsumgehung	5.800	667 (11,5%)	VB 02KK
685	510	B 84	TH	Von: L 2113 Nach: K 11 I Zählstelle: 4929 8408 BVWP: Ortsumgehung	6.000	666 (11,1%)	VB 02KK
686	510	B 480	NW	Von: L 637, Brilon Nach: L 549, Bad Wünnenberg Zählstelle: 4418 1200 BVWP: Ortsumgehung	5.500	666 (12,1%)	VB 02KK
687	511	B 95	SN	Von: B 95/S 229 Nach: B 95/S 232 Zählstelle: 5343 1114 BVWP: Ortsumgehung	12.300	664 (5,4%)	VB 02KK
688	511	B 237	NW	Von: Bergisch Born Nach: L 68/K 3 Zählstelle: 4809 2207 BVWP: Ortsumgehung	8.400	664 (7,9%)	VB 02KK
689	512	B 257	RP	Von: K 22 Nach: K 14 Zählstelle: 6005 0041 BVWP: Ortsumgehung	10.700	663 (6,2%)	VB 02KK
690	513	B 518	BW	Von: B34/B518 Brennet Nach: B518/L155 Wehr Zählstelle: 8313 1103 BVWP: Ortsumgehung	13.500	662 (4,9%)	VB 02KK
691	513	B 173	SN	Von: B 173/S 295 Nach: B 94/B 173 Reichenbach Zählstelle: 5339 1103 BVWP: Ortsumgehung	8.600	662 (7,7%)	VB 02KK
692	513	B 470	BY	Von: Demantsfueth Nach: Uehfeld Zählstelle: 6330 9109 BVWP: Ortsumgehung	6.300	662 (10,5%)	VB 02KK
693	514	B 7	NW	Von: L732 Nach: AS Arnberg-Neheim (A46) Zählstelle: 4513 2430 BVWP: Ortsumgehung	11.400	661 (5,8%)	VB 02KK

Nr	Rang	Straße	BL	Infos	DTV	SV (SV%)	BVWP
694	515	B 4	TH	Von: L 2165 Nach: L 2142 Zählstelle: 4831 0001 BVWP: Ortsumgehung	8.900	659 (7,4%)	VB 02KK WB 24KK
695	515	B 480	NW	Von: L 549, Wünnenberg Nach: L 754, Haaren Zählstelle: 4418 2201 BVWP: Ortsumgehung	7.400	659 (8,9%)	VB 02KK
696	515	B 189	ST	Von: L 2 Nach: Landesgrenze BB südl. Wittenberge Zählstelle: 3036 6041 BVWP: Ortsumgehung	6.400	659 (10,3%)	VB 04KB als A 14
697	515	B 84	TH	Von: L 1029 Nach: L 2122 Zählstelle: 4929 8409 BVWP: Ortsumgehung	5.400	659 (12,2%)	VB 02KK
698	516	B 73	NI	Von: AS Cuxhaven (A 27) (1) Nach: OD Tafel Zählstelle: 2118 0903 BVWP: Ortsumgehung	15.300	658 (4,3%)	VB 02KK
699	516	B 521	HE	Von: Emd. L 3189 Nach: AS Altstadt (A 45) Zählstelle: 5719 0139 BVWP: Ortsumgehung	14.000	658 (4,7%)	VB 02KK
700	517	B 299	BY	Von: B 299a südl. Pressath Nach: B 470 südl. Pressath Zählstelle: 6237 9107 BVWP: Ortsumgehung	6.700	657 (9,8%)	VB 02KK
701	517	B 1	NW	Von: Ende OD Blomberg Nach: L 948 Zählstelle: 4020 2220 BVWP: Ortsumgehung	6.500	657 (10,1%)	VB 02KK
702	518	B 38	HE	Von: Reinheim (N) Nach: Spachbrücken Zählstelle: 6118 0466 BVWP: Ortsumgehung	16.000	656 (4,1%)	VB 02KK
703	519	B 279	BY	Von: Abzweig L 2274 Rentweinsdorf Nach: Abzweig L 2277 Baunach Zählstelle: 6031 9110 BVWP: Ortsumgehung	10.400	655 (6,3%)	VB 02KK
704	519	B 39	BW	Von: B39/L1035 Willsbach Nach: B39/L1111 Löwenstein Zählstelle: 6822 1101 BVWP: Ortsumgehung	8.500	655 (7,7%)	VB 02KK

Nr	Rang	Straße	BL	Infos	DTV	SV (SV%)	BVWP
705	519	B 87	ST	Von: OE Naumburg Nach: OA Bad Kösen Zählstelle: 4836 3843 BVWP: Ortsumgehung	7.200	655 (9,1%)	VB 02KK
706	520	B 1	NI	Von: Mehle Nach: Elze Zählstelle: 3824 0409 BVWP: Ortsumgehung	7.100	653 (9,2%)	VB 02KK
707	520	B 304	BY	Von: Obing Nach: Altenmarkt Zählstelle: 7941 9134 BVWP: Ortsumgehung	7.100	653 (9,2%)	VB 02KK
708	521	B 53	RP	Von: B 51 Trier, Pallien Nach: K 5 Zählstelle: 6205 0075 BVWP: Ortsumgehung	10.500	651 (6,2%)	VB 02KK
709	521	B 87	SN	Von: B 87/K 7424 Nach: B 87/K 7422 Zählstelle: 4541 1104 BVWP: Ortsumgehung	8.800	651 (7,4%)	VB 04KK
710	521	B 59	NW	Von: Rommerskirchen Nach: AS Köln-Bocklemünd Zählstelle: 5006 2212 BVWP: Ortsumgehung	7.000	651 (9,3%)	VB 02KK
711	522	B 266	RP	Von: Auffahrt OU Heimersheim Nach: OU Heimersheim-Bad Neuenahr Zählstelle: 5409 0155 BVWP: Neubau	11.600	650 (5,6%)	VB 04KK
712	522	B 156	SN	Von: A 4 AS Bautzen-Ost (90) Nach: B 156/S 109 Niedergurig Zählstelle: 4752 1104 BVWP: Ortsumgehung	9.700	650 (6,7%)	VB 02KK
713	522	B 12	BW	Von: B12 bayer. Grenze Nach: Eglofs B12/K2378 b. Gründels Zählstelle: 8325 1110 BVWP: Ortsumgehung	7.300	650 (8,9%)	VB 02KK
714	522	B 87	BB	Von: B 246 n. Bornow Nach: Ranzig Zählstelle: 3851 2003 BVWP: Ortsumgehung	3.800	650 (17,1%)	VB 02KK
715	523	B 1	NW	Von: OD Geseke Nach: OD Salzkotten Zählstelle: 4317 2400 BVWP: Ortsumgehung	9.400	649 (6,9%)	VB 02KK

Nr	Rang	Straße	BL	Infos	DTV	SV (SV%)	BVWP
716	524	B 464	BW	Von: B 464/L 1184 Holzgerlingen Nach: B464/L1208 Kälberstelle Zählstelle: 7420 1100 BVWP: Ausbau	12.700	648 (5,1%)	VB 24KK
717	525	B 183	ST	Von: Bitterfeld, Säurekreuzung II (NK 023) Nach: B 184 südl. Bitterfeld (NK 037) Zählstelle: 4339 2077 BVWP: Ortsumgehung	10.600	647 (6,1%)	VB 02KK
718	525	B 47	RP	Von: B 47 Worms Nach: A 61 AS Worms (58) Zählstelle: 6315 0202 BVWP: Ausbau	9.800	647 (6,6%)	VB 24KK
719	526	B 1	ST	Von: B 1 / OE Burg Nach: B 1 / L 54 / Hohenseeden / SM-Gr. Zählstelle: 3737 5007 BVWP: Ortsumgehung	7.600	646 (8,5%)	VB 02KK
720	526	B 101	BB	Von: Langennaundorf, L 60 Nach: Herzberg, B 87 Zählstelle: 4346 2001 BVWP: Ortsumgehung	3.800	646 (17,0%)	VB 02KK
721	527	B 41	RP	Von: L 174 Nach: L 173 Zählstelle: 6309 0011 BVWP: Ortsumgehung	8.600	645 (7,5%)	VB 02KK
722	528	B 173	SN	Von: B 173/K 7703 Nach: B 173/B 180 OE Flöha Zählstelle: 5144 1104 BVWP: Ortsumgehung	14.300	644 (4,5%)	VB 02KK
723	528	B 158	BB	Von: Werneuchen, L 235 Nach: Seefeld, L 30 Zählstelle: 3348 2003 BVWP: Ortsumgehung	11.700	644 (5,5%)	VB 02KK
724	529	B 66	NW	Von: L 967 Nach: L 945 Zählstelle: 4018 2266 BVWP: Ortsumgehung	12.600	643 (5,1%)	VB 02KK
725	530	B 229	NW	Von: B 236 Werdohl Nach: L 656 Zählstelle: 4712 2207 BVWP: Ortsumgehung	8.200	640 (7,8%)	VB 02KK
726	530	B 87	SN	Von: B 87 Nach: B 87/S 79 Zählstelle: 4541 1101 BVWP: Ortsumgehung	7.900	640 (8,1%)	VB 04KK

Nr	Rang	Straße	BL	Infos	DTV	SV (SV%)	BVWP
727	530	B 51	NI	Von: B 51/B 69 Diepholz Nach: B 51/Kreisel Diepholz Zählstelle: 3316 0438 BVWP: Ortsumgehung	3.900	640 (16,4%)	VB 02KK
728	531	B 6	ST	Von: B 6 / L 137 Nach: B 6 / SBA-Gr. Sangerhausen Zählstelle: 4336 3017 BVWP: Ortsumgehung	2.900	638 (22,0%)	VB 02KB
729	531	B 6	ST	Von: B 6 / SBA-Gr. Halle Nach: B 6 / L 156 / Garsena Zählstelle: 4336 3841 BVWP: Ortsumgehung	2.900	638 (22,0%)	VB 02KB
730	532	B 260	HE	Von: Emd. L 3037 (Wambach) Nach: Emd. K 646 Zählstelle: 5814 0240 BVWP: Ortsumgehung	16.700	635 (3,8%)	VB 02KK
731	532	B 236	NW	Von: L 715 Nach: B 55 Grevenbrück Zählstelle: 4814 2306 BVWP: Ortsumgehung	8.700	635 (7,3%)	VB 02KK
732	533	B 73	NI	Von: K 5 Abz. Altenbruch Nach: AS Cuxhaven (A 27) (1) Zählstelle: 2118 3353 BVWP: Ortsumgehung	11.500	633 (5,5%)	VB 02KK
733	533	B 87	BB	Von: Herzberg, B 101 Nach: Landesgrenze Sachsen Zählstelle: 4344 2001 BVWP: Ortsumgehung	3.700	633 (17,1%)	VB 02KK
734	534	B 423	SL	Von: AS Einöd (A 8) Nach: B423/L110, Einöd Zählstelle: 6709 0219 BVWP: Ortsumgehung	15.800	632 (4,0%)	VB 02KK
735	534	B 238	NW	Von: Ende OD Lemgo Nach: L861 Kalletal Zählstelle: 3919 2428 BVWP: Ortsumgehung	9.300	632 (6,8%)	VB 02KK
736	534	B 255	RP	Von: OD Oberahr Nach: OD Ettinghausen Zählstelle: 5413 0064 BVWP: Ortsumgehung	7.100	632 (8,9%)	VB 02KK
737	534	B 189	ST	Von: L 12 / K 1020 Nach: B 190 b. Seehausen Zählstelle: 3136 6039 BVWP: Ortsumgehung	6.200	632 (10,2%)	VB 04KB als A 14

Nr	Rang	Straße	BL	Infos	DTV	SV (SV%)	BVWP
738	535	B 23	BY	Von: Emd. St 2059, Echelsbacher Bruecke Nach: Emd. St 2062, Saulgrub Zählstelle: 8332 9165 BVWP: Ortsumgehung	9.700	631 (6,5%)	VB 02KK
739	535	B 73	NI	Von: L 144 Nach: K 16 Ottendorf Zählstelle: 2119 0421 BVWP: Ortsumgehung	8.200	631 (7,7%)	VB 02KK
740	536	B 265	NW	Von: AS Köln-Klettenberg (A 4) Nach: Kendenich Zählstelle: 5107 2202 BVWP: Ausbau	12.600	630 (5,0%)	VB 24KK
741	536	B 1	BB	Von: Glindow, L 90 Nach: L 861 Zählstelle: 3643 2020 BVWP: Ortsumgehung	10.000	630 (6,3%)	VB 02KK
742	536	B 101	SN	Von: B 101/S 210 Nach: B 101/S 235 Zählstelle: 5145 1103 BVWP: Ausbau	9.000	630 (7,0%)	VB 24KK
743	536	B 290	BW	Von: B 290 / L 1033 Rot am See Nach: B 290 / L 1008 Blaufelden Zählstelle: 6726 1102 BVWP: Ortsumgehung	6.700	630 (9,4%)	VB 02KK
744	536	B 4	TH	Von: K 20 H Nach: B 81 Netzkater Zählstelle: 4430 0001 BVWP: Ortsumgehung	4.600	630 (13,7%)	VB 02KK
745	537	B 6	ST	Von: B 6 / A 9 / LG SN Nach: B 6 / L 168 / Gröbers Zählstelle: 4538 3009 BVWP: Ortsumgehung	8.600	628 (7,3%)	VB 02KB
746	537	B 264	NW	Von: L264 Nach: L327 Zählstelle: 5105 2207 BVWP: Ortsumgehung	7.300	628 (8,6%)	VB 02KK
747	537	B 214	NI	Von: L 57 Nach: L 58 Zählstelle: 3410 0441 BVWP: Ortsumgehung	6.100	628 (10,3%)	VB 02KK
748	538	B 47	RP	Von: Kreisel Eisenberg Nach: K 76 Zählstelle: 6414 0065 BVWP: Ortsumgehung	9.500	627 (6,6%)	VB 02KK

Nr	Rang	Straße	BL	Infos	DTV	SV (SV%)	BVWP
749	538	B 198	MV	Von: OA Mirow Nach: Knotenpunkt L 251 Zählstelle: 2743 0093 BVWP: Ortsumgehung	5.600	627 (11,2%)	VB 02KK
750	539	B 95	SN	Von: B 95/B 180 Burkhardtsdorf Nach: B 95 Zählstelle: 5243 1107 BVWP: Ortsumgehung	10.100	626 (6,2%)	VB 02KK
751	539	B 5	SH	Von: B 200 nördl. Hussum Nach: L 273 Zählstelle: 1420 0256 BVWP: Ortsumgehung	8.700	626 (7,2%)	VB 02KK
752	540	B 297	BW	Von: B297/L1154 Lorch Ri. Kloster Nach: B29 Auf-und Abfahrt Lorch Ost Zählstelle: 7224 1108 BVWP: Ortsumgehung	8.300	623 (7,5%)	VB 02KK
753	541	B 237	NW	Von: Hückeswagen Nach: Kobeshofen Zählstelle: 4810 2220 BVWP: Ortsumgehung	12.200	622 (5,1%)	VB 02KK
754	542	B 296	BW	Von: B296/K4322 Nach: B296/K4325 Calw Zählstelle: 7218 1102 BVWP: Kernstadtentlastung	13.500	621 (4,6%)	VB 02KK
755	542	B 423	SL	Von: B423/L105, Mimbach Nach: B423/L211, Einöd Zählstelle: 6709 0425 BVWP: Ortsumgehung	11.500	621 (5,4%)	VB 02KK
756	542	B 19	TH	Von: L 1121 Nach: L 1126 Zählstelle: 5127 1911 BVWP: Ortsumgehung	6.900	621 (9,0%)	VB 02KK
757	543	B 30	BW	Von: B30/L329 OD Meckenbeuren Nach: B30/K7719 N Meckenbeuren Zählstelle: 8223 1107 BVWP: Ortsumgehung	18.200	619 (3,4%)	VB 04KB
758	544	B 472	BY	Von: AS Peiting-O Nach: Emd. WM 13, OA Hohenpeissenberg O Zählstelle: 8131 9188 BVWP: Ortsumgehung	9.800	617 (6,3%)	VB 02KK
759	545	B 457	HE	Von: Hungen Nach: Langsdorf Zählstelle: 5519 0776 BVWP: Ausbau	9.200	616 (6,7%)	VB 24KK

Nr	Rang	Straße	BL	Infos	DTV	SV (SV%)	BVWP
760	545	B 62	NW	Von: L 720 Nach: K 42 Zählstelle: 4915 2200 BVWP: Ortsumgehung	8.000	616 (7,7%)	VB 02KK
761	545	B 297	BW	Von: B297/K3273 Unterkirneck Nach: B297/K3313 Lorch Bahnunterführung Zählstelle: 7224 1107 BVWP: Ortsumgehung	5.400	616 (11,4%)	VB 02KK
762	545	B 167	BB	Von: Hammer, L 212 Nach: Liebenwalde, L 21 Zählstelle: 3146 2020 BVWP: Ortsumgehung	4.600	616 (13,4%)	VB 02KK
763	546	B 74	NI	Von: L 114 Elm Nach: B 71/B 74 Bremervörde Zählstelle: 2521 0434 BVWP: Ortsumgehung	7.500	615 (8,2%)	VB 02KK
764	546	B 168	BB	Von: Beeskow, B 87 Nach: L 411 Zählstelle: 3751 3001 BVWP: Ortsumgehung	5.300	615 (11,6%)	VB 02KK
765	547	B 484	NW	Von: B 56 Lohmar Nach: AS Lohmar/Siegburg Zählstelle: 5109 2206 BVWP: Ortsumgehung	23.600	614 (2,6%)	VB 02KK
766	547	B 465	BW	Von: B 465/K 6753 Bremelau Nach: B 465/L 230 Münsingen Zählstelle: 7623 1101 BVWP: Ortsumgehung	5.200	614 (11,8%)	VB 02KK
767	548	B 112	BB	Von: Ziltendorf, L 372 Nach: Brieskow-Finken. L 373 Zählstelle: 3753 2003 BVWP: Ortsumgehung	10.500	609 (5,8%)	VB 02KK
768	549	B 458	HE	Von: OE Petersberg Nach: AS L 3258 (Dipperz) Zählstelle: 5424 0106 BVWP: Ortsumgehung	10.300	608 (5,9%)	VB 02KK
769	549	B 88	TH	Von: L 1025/L 1028 Nach: L 1028 Zählstelle: 5129 0001 BVWP: Neubau	8.000	608 (7,6%)	VB 02KK
770	550	B 1	NW	Von: L 636, Salzkotten Nach: L 776, Paderborn Zählstelle: 4317 2303 BVWP: Ortsumgehung	14.800	607 (4,1%)	VB 02KK

Nr	Rang	Straße	BL	Infos	DTV	SV (SV%)	BVWP
771	551	B 1	BB	Von: Werder, L 90 Nach: Glindow, L 90 Zählstelle: 3643 2040 BVWP: Ortsumgehung	14.700	603 (4,1%)	VB 02KK
772	551	B 87	BB	Von: Hohenbucko, L 70 Nach: Schlieben, L 68 Zählstelle: 4246 3634 BVWP: Ortsumgehung	3.700	603 (16,3%)	VB 02KK
773	552	B 105	MV	Von: Knoten L11 Kröpelin Nach: Knoten DBR 6 Bad Doberan Zählstelle: 1837 0015 BVWP: Ortsumgehung	9.400	602 (6,4%)	VB 02KK
774	552	B 198	MV	Von: Knotenpunkt L 241 Nach: OE Mirow Zählstelle: 2642 1721 BVWP: Ortsumgehung	4.700	602 (12,8%)	VB 02KK
775	553	B 76	SH	Von: Emd. L 44 Gettorf Nach: Emd. L 285 Schnellmark Zählstelle: 1525 0527 BVWP: Ortsumgehung	15.400	601 (3,9%)	VB 02KK
776	553	B 403	NI	Von: L 44 Nach: L 43 Zählstelle: 3507 0472 BVWP: Ortsumgehung	7.700	601 (7,8%)	VB 02KK
777	553	B 4	TH	Von: L 2073 Nach: L 2075 Zählstelle: 4430 0002 BVWP: Ortsumgehung	6.200	601 (9,7%)	VB 02KK
778	554	B 173	SN	Von: B 173/K 7817 Nach: B 173/S 289 Zählstelle: 5340 1103 BVWP: Ortsumgehung	7.600	600 (7,9%)	VB 02KK
779	555	B 426	HE	Von: Nd.-Ramstadt Nach: Ob.-Ramstadt Zählstelle: 6118 0508 BVWP: Ortsumgehung	13.300	599 (4,5%)	VB 02KK
780	555	B 55	NW	Von: L737 Nach: L519 Eslohe Zählstelle: 4714 1400 BVWP: Ortsumgehung	4.100	599 (14,6%)	VB 02KK
781	556	B 227	NW	Von: L 156 Nach: L 156 Zählstelle: 4607 2207 BVWP: Ausbau	17.600	598 (3,4%)	VB 24KK

Nr	Rang	Straße	BL	Infos	DTV	SV (SV%)	BVWP
782	556	B 173	SN	Von: B 173/S 190 Nach: B 173/S 194/S 208 Zählstelle: 5046 1109 BVWP: Ortsumgehung	13.000	598 (4,6%)	VB 02KK
783	556	B 475	NW	Von: L 636 Nach: L 736 Zählstelle: 4314 2201 BVWP: Ortsumgehung	6.100	598 (9,8%)	VB 02KK
784	557	B 3	BW	Von: B3/K3763 Bühl Nach: B3/L80 Sinzheim Zählstelle: 7214 1100 BVWP: Ortsumgehung Die B 3 ist eine Parallelstrecke zur A 5 und durchfährt Sinzheim.	18.100	597 (3,3%)	VB 02KK
785	557	B 166	BB	Von: L 284 Nach: Passow, L 28 Zählstelle: 2851 3707 BVWP: Ortsumgehung	5.800	597 (10,3%)	VB 02KK
786	558	B 237	NW	Von: Wipperfürth Nach: Ohl Zählstelle: 4810 2206 BVWP: Ortsumgehung	8.900	596 (6,7%)	VB 02KK
787	558	B 83	NW	Von: K 48, Beverungen Nach: B 64, Höxter Zählstelle: 4222 2205 BVWP: Ortsumgehung	7.100	596 (8,4%)	VB 02KK
788	559	B 66	NW	Von: Ende OD Bartrup Nach: B1 östl. Bartrup Zählstelle: 4020 2449 BVWP: Ortsumgehung	9.000	594 (6,6%)	VB 02KK
789	559	B 212	NI	Von: B74 Berne Nach: L866 Zählstelle: 2816 0432 BVWP: Ortsumgehung	9.000	594 (6,6%)	VB 02KK
790	560	B 58	NW	Von: K 28 Nach: L 794 Zählstelle: 4213 2302 BVWP: Ortsumgehung	8.600	593 (6,9%)	VB 02KK
791	561	B 158	BB	Von: L 337 Nach: Werneuchen, L 235 Zählstelle: 3348 2002 BVWP: Ortsumgehung	9.700	592 (6,1%)	VB 02KK
792	561	B 59	NW	Von: KV L 375 Nach: K 26 Zählstelle: 4906 2203 BVWP: Ortsumgehung	8.700	592 (6,8%)	VB 02KK

Nr	Rang	Straße	BL	Infos	DTV	SV (SV%)	BVWP
793	561	B 62	NW	Von: K 9 Landesgrenze RP Nach: L 531 Zählstelle: 5113 2201 BVWP: Ortsumgehung	8.000	592 (7,4%)	VB 02KK
794	562	B 212	NI	Von: L875 Nach: B74, L868 Berne Zählstelle: 2816 0433 BVWP: Ortsumgehung	5.900	590 (10,0%)	VB 02KK
795	563	B 112	BB	Von: L 372 Nach: Eisenhüttenstadt, B 246 Zählstelle: 3853 2002 BVWP: Ortsumgehung	10.900	589 (5,4%)	VB 02KK
796	564	B 28	BW	Von: B28/K5301 Oberkirch, Obere Linde Nach: B28/L92 Oppenau Zählstelle: 7514 1101 BVWP: Ortsumgehung	8.400	588 (7,0%)	VB 02KK
797	565	B 6	ST	Von: B 6 / L 167 Nach: B 6 / OA Halle Zählstelle: 4538 3011 BVWP: Ortsumgehung	11.500	587 (5,1%)	VB 02KB
798	565	B 85	BY	Von: L2127 Tittling Nach: L2323 Ruderting Zählstelle: 7346 9140 BVWP: Ortsumgehung	8.900	587 (6,6%)	VB 02KK
799	566	B 173	SN	Von: B 173/B 180 OM Flöha Nach: B 173/K 7706 Zählstelle: 5144 1106 BVWP: Ortsumgehung	9.300	586 (6,3%)	VB 02KK
800	567	B 227	NW	Von: Stadtgrenze Essen Nach: Essen, Mechtenbergstraße Zählstelle: 4508 2376 BVWP: Ausbau	20.100	583 (2,9%)	VB 24KK
801	567	B 73	NI	Von: L 118 Nach: K 5 Abz. Altenbruch Zählstelle: 2118 0420 BVWP: Ortsumgehung	9.400	583 (6,2%)	VB 02KK
802	568	B 19	BY	Von: OA 9, Fischen Nach: AS Sonthofen Nord Zählstelle: 8527 9135 BVWP: Neubau, Entlastungstunnel Fischen	17.600	581 (3,3%)	VB 02KK
803	568	B 36	BW	Von: B36/K3720 Bietigheim Nach: B36/K3721 Durmersheim (süd) Zählstelle: 7015 1103 BVWP: Ortsumgehung	13.200	581 (4,4%)	VB 02KK

Nr	Rang	Straße	BL	Infos	DTV	SV (SV%)	BVWP
804	569	B 30	BW	Von: B30/B31 OD Friedrichshafen Nach: B30/L333 OD Lochbrücke Zählstelle: 8323 1107 BVWP: Ortsumgehung	18.700	580 (3,1%)	VB 04KB
805	569	B 260	HE	Von: Emd. B 275 Nach: Emd. L 3037 (Wambach) Zählstelle: 5814 0535 BVWP: Ortsumgehung	14.500	580 (4,0%)	VB 02KK
806	569	B 247	NI	Von: Gieboldehausen Nach: Duderstadt Zählstelle: 4427 0457 BVWP: Ortsumgehung	6.300	580 (9,2%)	VB 02KK
807	570	B 6	ST	Von: B 6 / OE Halle Nach: AS Halle-Trotha (A 14) Zählstelle: 4437 3012 BVWP: Ortsumgehung	10.500	578 (5,5%)	VB 02KB
808	570	B 266	RP	Von: Überführung Lohrsdorf Nach: Überführung Heimersheim Zählstelle: 5409 0464 BVWP: Neubau	7.700	578 (7,5%)	VB 02KK
809	570	B 101	SN	Von: B 101/S 85 Nach: B 6/B 101 Meissen Zählstelle: 4846 1100 BVWP: Ortsumgehung	5.900	578 (9,8%)	VB 02KK
810	570	B 533	BY	Von: Schwarzach Nach: Lalling (2133) Zählstelle: 7144 9400 BVWP: Ortsumgehung	4.900	578 (11,8%)	VB 02KK
811	571	B 8	HE	Von: OE Lindenhofshausen Nach: OA Niederbrechen Zählstelle: 5614 0203 BVWP: Ortsumgehung	9.600	576 (6,0%)	VB 02KK
812	571	B 475	NW	Von: L 738 Oestinghausen Nach: L 636 Zählstelle: 4314 2228 BVWP: Ortsumgehung	6.400	576 (9,0%)	VB 02KK
813	572	B 457	HE	Von: Rodheim Nach: Hungen Zählstelle: 5519 0704 BVWP: Ausbau	7.100	575 (8,1%)	VB 24KK
814	573	B 105	MV	Von: Knoten L12 Bad Doberan Nach: Knoten DBR 11 Zählstelle: 1837 0021 BVWP: Ortsumgehung	14.000	574 (4,1%)	VB 02KK

Nr	Rang	Straße	BL	Infos	DTV	SV (SV%)	BVWP
815	574	B 3	HE	Von: Nieder Wöllstadt Nach: Ober Wöllstadt Zählstelle: 5718 0304 BVWP: Ortsumgehung Neubau mit Ortsumgehungen von Massenheim bis Friedberg (Hessen)	12.200	573 (4,7%)	VB 02KK
816	574	B 101	BB	Von: Prösen, B 169 Nach: Elsterwerda, B 169 Zählstelle: 4547 2002 BVWP: Ortsumgehung	6.100	573 (9,4%)	VB 02KK
817	575	B 5	SH	Von: L 4 Bredstedt Nach: Bordelumfeld Zählstelle: 1319 1152 BVWP: Ortsumgehung	10.800	572 (5,3%)	VB 02KK
818	575	B 255	RP	Von: B 8 "Hahner Kreuz" Nach: Emd. L 304 Zählstelle: 5413 0065 BVWP: Ortsumgehung	5.500	572 (10,4%)	VB 02KK
819	576	B 207	SH	Von: B 208 Ratzeburg Nach: K 37 Lübeck Zählstelle: 2230 1401 BVWP: Ortsumgehung	11.200	571 (5,1%)	VB 02KK
820	576	B 457	HE	Von: Emd. K 227 Nach: Büdingen Zählstelle: 5720 2101 BVWP: Ortsumgehung	11.200	571 (5,1%)	VB 02KK
821	577	B 229	NW	Von: B 51 Lennup Nach: L 81 Zählstelle: 4809 2204 BVWP: Ortsumgehung	10.700	567 (5,3%)	VB 02KK
822	577	B 303	BY	Von: Emd. ST 2195 (N STADTSTEINACH) Nach: OA STADTSTEINACH Zählstelle: 5834 9138 BVWP: Ortsumgehung	5.400	567 (10,5%)	VB 02KK
823	578	B 423	SL	Von: B423/L111, Schwarzenacker Nach: B423/L213, Homburg Zählstelle: 6609 0427 BVWP: Ortsumgehung	16.100	564 (3,5%)	VB 02KK
824	578	B 175	TH	Von: Kreuz B 92 Weida Nach: K 1250 X Zählstelle: 5238 0004 BVWP: Ortsumgehung	6.800	564 (8,3%)	VB 02KK
825	579	B 112	BB	Von: Neuzelle, L 452 Nach: L 372 Zählstelle: 3853 2001 BVWP: Ortsumgehung	9.700	563 (5,8%)	VB 02KK

Nr	Rang	Straße	BL	Infos	DTV	SV (SV%)	BVWP
826	580	B 216	NI	Von: Dahlenburg (Gewerbegebiet) Nach: Dahlenburg (O), (L 232) Zählstelle: 2830 4714 BVWP: Ortsumgehung	5.100	561 (11,0%)	VB 02KK
827	581	B 19	BW	Von: Kreuzung B 19 -L 1025 -K 2312 Nach: Kreuzung B 19 -B 290 bei Bad Mergentheim Zählstelle: 6524 1100 BVWP: Ortsumgehung	8.000	560 (7,0%)	VB 02KK
828	582	B 2	BY	Von: Kleingeschaidt Nach: Eschenau Zählstelle: 6433 9114 BVWP: Ortsumgehung	14.700	559 (3,8%)	VB 02KK
829	582	B 248	NI	Von: Lübbow (L 262) Nach: Lüchow (SO), (B 493) Zählstelle: 3033 3364 BVWP: Ortsumgehung	6.500	559 (8,6%)	VB 02KK
830	583	B 190	ST	Von: L 1 Nach: L 5 Zählstelle: 3134 6043 BVWP: Ortsumgehung	4.000	556 (13,9%)	VB 02KK
831	584	B 178	SN	Von: B 178/S 144 Nach: B 178/S 143 Zählstelle: 4954 1101 BVWP: Ortsumgehung	9.900	554 (5,6%)	VB 02KK
832	584	B 56	NW	Von: Essig Nach: Kuchenheim Zählstelle: 5307 2205 BVWP: Ortsumgehung	8.400	554 (6,6%)	VB 02KK
833	585	B 112	BB	Von: Markendorf, B 87 Nach: AS Frankfurt (Oder)-West, A 12 Zählstelle: 3652 2004 BVWP: Ortsumgehung	5.500	550 (10,0%)	VB 02KK
834	586	B 452	HE	Von: Abzweig L 3403 Nach: OD Eschwege Zählstelle: 4826 0111 BVWP: Ortsumgehung	11.200	549 (4,9%)	VB 02KK
835	586	B 477	NW	Von: Blatzheim Nach: Nörvenich Zählstelle: 5105 2203 BVWP: Ortsumgehung	5.600	549 (9,8%)	VB 02KK
836	587	B 22	BY	Von: Emd. KR. BT 17 (LEHEN) Nach: Emd. KR. BT 3 (SEYBOTHENREUTH) Zählstelle: 6035 9165 BVWP: Ortsumgehung	8.400	546 (6,5%)	VB 02KK

Nr	Rang	Straße	BL	Infos	DTV	SV (SV%)	BVWP
837	587	B 19	BY	Von: Euerhausen Nach: Bauamtsgrenze Zählstelle: 6325 9100 BVWP: Ortsumgehung	6.000	546 (9,1%)	VB 02KK
838	587	B 14	BW	Von: B19/B14 (Autobahnzubringer) Nach: AS Schwäbisch Hall (A 6) Zählstelle: 6824 1109 BVWP: Ausbau	2.100	546 (26,0%)	VB 24KK
839	588	B 104	MV	Von: Klueß Emd. B 103 Nach: AS Güstrow (A 19) Zählstelle: 2239 1713 BVWP: Ortsumgehung	5.500	545 (9,9%)	VB 02KK
840	588	B 169	SN	Von: B 169/S 89 Nach: B 169/K 8580/S 90 Zählstelle: 4646 1101 BVWP: Ortsumgehung	4.700	545 (11,6%)	VB 02KK
841	589	B 227	NW	Von: Essen, Grimbergstraße B 226 Nach: Essen, Willy-Brandt-Allee Zählstelle: 4408 2461 BVWP: Ausbau	20.100	543 (2,7%)	VB 24KK
842	589	B 431	SH	Von: Landesgrenze HH Nach: Wedel Zählstelle: 2424 0621 BVWP: Ortsumgehung	14.300	543 (3,8%)	VB 02KK
843	589	B 249	HE	Von: Abzweig L 3244 Nach: Abzweig B 250 Zählstelle: 4827 0505 BVWP: Ortsumgehung	3.100	543 (17,5%)	VB 02KK
844	590	B 45	HE	Von: K 46 Nach: OA Erbach Zählstelle: 6319 0206 BVWP: Ortsumgehung Abschnitt Erbach bis Groß Umstadt	11.300	542 (4,8%)	VB 02KK
845	590	B 175	TH	Von: K 1220 X Nach: B 2 b. Großebersdorf Zählstelle: 5237 0007 BVWP: Ortsumgehung	4.800	542 (11,3%)	VB 02KK
846	591	B 221	NW	Von: K 5 Heinsberg Nach: L 117 Heinsberg Zählstelle: 4902 2202 BVWP: Ortsumgehung	10.600	541 (5,1%)	VB 02KK
847	591	B 62	HE	Von: Eckelshausen Nach: Abzw. Friedensdorf Zählstelle: 5117 0117 BVWP: Ortsumgehung	8.200	541 (6,6%)	VB 02KK

Nr	Rang	Straße	BL	Infos	DTV	SV (SV%)	BVWP
848	591	B 216	NI	Von: Dahlenburg (W), (L 232) Nach: Dahlenburg (Gewerbegebiet) Zählstelle: 2830 4713 BVWP: Ortsumgehung	5.200	541 (10,4%)	VB 02KK
849	591	B 216	NI	Von: Dahlenburg (O), (L 232) Nach: Nahrendorf (K 25) Zählstelle: 2830 4715 BVWP: Ortsumgehung	4.700	541 (11,5%)	VB 02KK
850	592	B 56	NW	Von: L 227 Nach: L 272 Zählstelle: 5002 2201 BVWP: Ortsumgehung	8.300	540 (6,5%)	VB 02KK
851	593	B 105	MV	Von: Amtsgrenze GÜ SN Nach: Knoten L12 Neubukow Zählstelle: 1935 0001 BVWP: Ortsumgehung	5.500	539 (9,8%)	VB 02KK
852	594	B 508	NW	Von: L 728 Nach: L 728 Zählstelle: 5014 2212 BVWP: Ortsumgehung Vollständiger Neubau mit Ortsumgehungen von Kreuztal bis Grund (rund 20 km)	13.400	536 (4,0%)	VB 02KK
853	595	B 210	NI	Von: Aurich Nach: Ogenbargen Zählstelle: 2411 0441 BVWP: Ortsumgehung	8.100	535 (6,6%)	VB 02KK
854	596	B 175	SN	Von: B 175/B 180 Waldenburg Nach: B 175/B 180 Waldenburg Zählstelle: 5141 1107 BVWP: Ortsumgehung	5.800	534 (9,2%)	VB 02KK
855	596	B 87	BB	Von: B 179 Nach: Lübben, L 44 Zählstelle: 3950 2001 BVWP: Ortsumgehung	3.900	534 (13,7%)	VB 02KK
856	597	B 253	HE	Von: Röddenau Nach: Frankenberg (OD Grenze) Zählstelle: 4918 0604 BVWP: Ortsumgehung	7.000	532 (7,6%)	VB 02KK
857	598	B 299	BY	Von: Neumarkt St 2236 Nach: Amberg NM 14 Zählstelle: 6635 9188 BVWP: Ortsumgehung	3.900	530 (13,6%)	VB 02KK
858	599	B 30	BW	Von: B30/L333 OD Lochbrücke Nach: B30/L329 OD Meckenbeuren Zählstelle: 8323 1101 BVWP: Ortsumgehung	15.100	529 (3,5%)	VB 04KB

Nr	Rang	Straße	BL	Infos	DTV	SV (SV%)	BVWP
859	599	B 239	NW	Von: L 943 Nach: Bad Meinberg, Brunnenstraße Zählstelle: 4119 2282 BVWP: Ortsumgehung	11.500	529 (4,6%)	VB 02KK
860	599	B 6	ST	Von: B 6 / L 156 / Garsena Nach: B 6 / B 71 / Könnern Zählstelle: 4336 1315 BVWP: Ortsumgehung	4.100	529 (12,9%)	VB 04KB
861	600	B 256	RP	Von: K 149 Nach: L 265 Zählstelle: 5411 0056 BVWP: Ortsumgehung	9.900	525 (5,3%)	VB 02KK
862	600	B 463	BW	Von: B463/L572 Dillweissenstein Nach: B463/L338 Unterreichenbach Zählstelle: 7118 1102 BVWP: Ortsumgehung	8.600	525 (6,1%)	VB 02KK
863	600	B 299	BY	Von: NEW 16 in Grafenwöhr Nach: NEW 21 nördl. Hütten Zählstelle: 6237 9100 BVWP: Ortsumgehung	6.100	525 (8,6%)	VB 02KK
864	600	B 5	BB	Von: Groß Werzin, L 101 Nach: OE Perleberg Zählstelle: 2937 2020 BVWP: Ortsumgehung	4.200	525 (12,5%)	VB 02KK
865	601	B 257	RP	Von: L 2 Abfahrt Wolsfelderberg Nach: L 2 Abfahrt Meckel Zählstelle: 6004 0040 BVWP: Ortsumgehung	9.700	524 (5,4%)	VB 02KK
866	601	B 312	BW	Von: B312/L270 Uttenweiler Nach: B312/K7555 Biberach Zählstelle: 7824 1103 BVWP: Ortsumgehung	9.700	524 (5,4%)	VB 02KK
867	601	B 169	BB	Von: Senftenberg, K 6602 Nach: AS Ruhland (A 13) Zählstelle: 4549 2001 BVWP: Ortsumgehung	9.200	524 (5,7%)	VB 02KK
868	602	B 56	NW	Von: Essig Nach: Kuchenheim Zählstelle: 5307 2211 BVWP: Ortsumgehung	7.800	523 (6,7%)	VB 02KK
869	602	B 57	NW	Von: KP -B56 b. Setterich Nach: KP -K6 Zählstelle: 5003 2204 BVWP: Ortsumgehung	7.800	523 (6,7%)	VB 02KK

Nr	Rang	Straße	BL	Infos	DTV	SV (SV%)	BVWP
870	602	B 388	BY	Von: AS B 15 Taufkirchen Nach: St. 2087 in Velden Zählstelle: 7638 9103 BVWP: Ortsumgehung	6.700	523 (7,8%)	VB 02KK
871	603	B 223	NW	Von: AS Kirchhellen-Nord (A 31) Nach: Schwickingsfeld Zählstelle: 4307 2383 BVWP: Ausbau	9.000	522 (5,8%)	VB 24KK
872	604	B 95	SN	Von: B 95/S 232 Nach: B 95/S 233 Zählstelle: 5343 1109 BVWP: Ortsumgehung	9.300	521 (5,6%)	VB 02KK
873	604	B 445	NI	Von: K 616 (Kalefeld) Nach: K602 OD Sebexen Zählstelle: 4126 0947 BVWP: Ortsumgehung	6.200	521 (8,4%)	VB 02KK
874	605	B 65	NW	Von: KP B 65 / L 772 (Hille-Rothenuffeln) Nach: B 65 OD E Dützen Zählstelle: 3719 2206 BVWP: Ortsumgehung	10.200	520 (5,1%)	VB 02KK
875	606	B 34	BW	Von: B34/K6332 Wyhlen Nach: B34/B316 Rheinfeldern Zählstelle: 8412 1100 BVWP: Ortsumgehung	9.100	519 (5,7%)	VB 02KK
876	606	B 79	ST	Von: B 79 / K 1322 Nach: B 79 / L 24 / Harsleben Zählstelle: 4132 4032 BVWP: Ortsumgehung	8.800	519 (5,9%)	VB 02KK
877	607	B 31	BW	Von: B31/B34 Ludwigshafen Nach: B31/K7772 Goldbach Zählstelle: 8220 1101 BVWP: Ausbau	9.600	518 (5,4%)	VB 24KK
878	607	B 22	BY	Von: St 2665 westl Kernath Nach: TIR 8 in Waldeck Zählstelle: 6137 9251 BVWP: Ortsumgehung	6.400	518 (8,1%)	VB 02KK
879	608	B 483	NW	Von: K 8 Nach: L 527 Zählstelle: 4709 2253 BVWP: Ortsumgehung	8.200	517 (6,3%)	VB 02KK
880	609	B 38	HE	Von: Spachbrücken Nach: Georgenhausen Zählstelle: 6118 0401 BVWP: Ortsumgehung	10.100	515 (5,1%)	VB 02KK

Nr	Rang	Straße	BL	Infos	DTV	SV (SV%)	BVWP
881	610	B 265	NW	Von: AS Köln-Klettenberg (A 4) Nach: Militärring L34 Zählstelle: 5007 2208 BVWP: Ausbau	20.500	513 (2,5%)	VB 24KK
882	611	B 486	HE	Von: Offenthal (O) Nach: Urberach L3097 Zählstelle: 6018 0280 BVWP: Ortsumgehung	12.200	512 (4,2%)	VB 02KK
883	611	B 175	SN	Von: B 175/S 35 Nach: A 14 AS Döbeln-Ost (35) Zählstelle: 4845 1101 BVWP: Ortsumgehung	4.700	512 (10,9%)	VB 02KK
884	612	B 264	NW	Von: K18 Nach: L12 Zählstelle: 5104 2213 BVWP: Ortsumgehung	7.200	511 (7,1%)	VB 02KK
885	612	B 57	NW	Von: KP -K6 Nach: KP -L228 Zählstelle: 5003 2203 BVWP: Ortsumgehung	7.100	511 (7,2%)	VB 02KK
886	613	B 65	NW	Von: KP B 65 / L 557 (Preuß. Oldendorf) Nach: KP B 65 / K 60 (Lübbecke) Zählstelle: 3717 2232 BVWP: Ortsumgehung	10.000	510 (5,1%)	VB 02KK
887	614	B 66	NW	Von: L964 Nach: L758 Zählstelle: 4020 2448 BVWP: Ortsumgehung	5.300	509 (9,6%)	VB 02KK
888	614	B 176	ST	Von: OA Weißenfels Nach: L 205 Zählstelle: 4737 3077 BVWP: Ortsumgehung	4.800	509 (10,6%)	VB 02KK
889	615	B 196	MV	Von: Abzw, L 301 (Putbus) Nach: Abzw, L 293 Zählstelle: 1546 1731 BVWP: Ortsumgehung	10.800	508 (4,7%)	VB 02KK
890	615	B 455	HE	Von: Dorheim Nach: Wölfersheim Zählstelle: 5618 0211 BVWP: Ortsumgehung	10.800	508 (4,7%)	VB 02KK
891	615	B 446	NI	Von: Seulingen Nach: Westerode Zählstelle: 4427 0479 BVWP: Ortsumgehung	7.700	508 (6,6%)	VB 02KK

Nr	Rang	Straße	BL	Infos	DTV	SV (SV%)	BVWP
892	616	B 19	BY	Von: Giebelstadt Nach: Herchsheim Zählstelle: 6325 9101 BVWP: Ortsumgehung	6.500	507 (7,8%)	VB 02KK
893	617	B 62	NW	Von: L 722 Nach: OD Erndtebrück Zählstelle: 5015 1201 BVWP: Ortsumgehung	6.400	506 (7,9%)	VB 02KK
894	618	B 452	HE	Von: Rondell Hoheneiche Nach: Abzweig L 3403 Zählstelle: 4825 0112 BVWP: Ortsumgehung	9.000	504 (5,6%)	VB 02KK
895	618	B 85	TH	Von: L 1106/L 2384 Nach: L 1107 Zählstelle: 5334 0001 BVWP: Ausbau	8.000	504 (6,3%)	VB 24KK
896	618	B 44	HE	Von: Klein Rohrheim Nach: L3112 Zählstelle: 6217 0104 BVWP: Ortsumgehung	5.200	504 (9,7%)	VB 02KK
897	619	B 19	TH	Von: L 1023 Nach: L 2118 Zählstelle: 5127 0026 BVWP: Ortsumgehung	5.900	502 (8,5%)	VB 02KK
898	620	B 167	BB	Von: Wildberg, L 166 Nach: Bückwitz, B 5 Zählstelle: 3141 3639 BVWP: Ortsumgehung	5.500	501 (9,1%)	VB 02KK
899	621	B 256	NW	Von: Marienheide Nach: SM Grenze Zählstelle: 4810 5224 BVWP: Ortsumgehung	6.100	500 (8,2%)	VB 02KK
900	621	B 112	BB	Von: Steinsdorf, L 45 Nach: Neuzelle, L 452 Zählstelle: 3953 3652 BVWP: Ortsumgehung	5.100	500 (9,8%)	VB 02KK
901	622	B 112	BB	Von: AS Forst, A 15 Nach: Forst, B 122 Zählstelle: 4253 3001 BVWP: Ortsumgehung	9.600	499 (5,2%)	VB 02KK
902	622	B 465	BW	Von: Weisel Nach: Ehingen (SAPI) Zählstelle: 7724 1100 BVWP: Ortsumgehung	6.400	499 (7,8%)	VB 02KK

Nr	Rang	Straße	BL	Infos	DTV	SV (SV%)	BVWP
903	622	B 483	NW	Von: L 700 Nach: K 8 Zählstelle: 4710 2262 BVWP: Ortsumgehung	6.400	499 (7,8%)	VB 02KK
904	623	B 5	SH	Von: L 273 Nach: L 278 Struckum Zählstelle: 1420 0258 BVWP: Ortsumgehung	7.200	497 (6,9%)	VB 02KK
905	623	B 190	ST	Von: B 189 b. Seehausen Nach: L 1 Zählstelle: 3136 3830 BVWP: Ortsumgehung	4.400	497 (11,3%)	VB 02KK
906	624	B 95	SN	Von: B 95/S 259 Nach: B 95/B 180 Burkhardttsdorf Zählstelle: 5343 1108 BVWP: Ortsumgehung	8.700	496 (5,7%)	VB 02KK
907	624	B 104	MV	Von: OA Pasewalk Nach: OE Löcknitz Zählstelle: 2550 1739 BVWP: Ortsumgehung	8.000	496 (6,2%)	VB 02KK
908	624	B 1	NI	Von: B 1 / Hameln Fluthamelstraße Nach: B 1 / K 15 Zählstelle: 3822 3364 BVWP: Ortsumgehung	7.400	496 (6,7%)	VB 02KK
909	625	B 3	HE	Von: Ober-Wöllstadt Nach: Friedberg Zählstelle: 5618 0380 BVWP: Ortsumgehung Neubau mit Ortsumgehungen von Massenheim bis Friedberg (Hessen)	11.500	495 (4,3%)	VB 02KK
910	625	B 2	ST	Von: B 2 / OA Wittenberg Nach: B 2 / L 123 / Kropstädt Zählstelle: 4042 3898 BVWP: Ortsumgehung	4.900	495 (10,1%)	VB 02KK
911	625	B 189	BB	Von: B 5 Perleberg Nach: Groß Pankow, L 103 Zählstelle: 2937 2040 BVWP: Ortsumgehung	4.300	495 (11,5%)	VB 02KK
912	626	B 38	RP	Von: K 45 Impflingen Nach: K 7 Landau-Ebenberg Zählstelle: 6814 0040 BVWP: Ortsumgehung	13.000	494 (3,8%)	VB 02KK
913	627	B 169	BB	Von: Allmosen, B 156 Nach: Senftenberg, B 96 Zählstelle: 4450 2003 BVWP: Ortsumgehung	8.200	492 (6,0%)	VB 02KK

Nr	Rang	Straße	BL	Infos	DTV	SV (SV%)	BVWP
914	628	B 183	BB	Von: Marxdorf, L 672 Nach: Landesgrenze Sachsen Zählstelle: 4445 2001 BVWP: Ortsumgehung	2.400	490 (20,4%)	VB 02KK
915	629	B 62	NW	Von: B 508 b. Grund Nach: L 722 Zählstelle: 5015 2200 BVWP: Ortsumgehung	6.700	489 (7,3%)	VB 02KK
916	630	B 321	MV	Von: Abzweig K22 Nach: Kreuzung BAB A 24 Zählstelle: 2533 0071 BVWP: Ortsumgehung	7.400	488 (6,6%)	VB 02KK
917	631	B 101	BB	Von: Woltersdorf Nach: Wiesenhagen Zählstelle: 3845 3651 BVWP: Ausbau	5.800	487 (8,4%)	VB 24KB
918	631	B 188	BB	Von: Briesen, B 5 Nach: Rathenow, B 102 Zählstelle: 3340 2010 BVWP: Ortsumgehung	5.600	487 (8,7%)	VB 02KK
919	632	B 265	NW	Von: Erftstadt-Lechenich Nach: Weiler i. d. Ebene Zählstelle: 5206 2202 BVWP: Ortsumgehung	6.000	486 (8,1%)	VB 02KK
920	633	B 227	NW	Von: B 227 Nach: L 441 Zählstelle: 4607 2204 BVWP: Ausbau	14.700	485 (3,3%)	VB 24KK
921	633	B 441	NI	Von: LK Schaumburg Nach: B 442 Wunstorf Zählstelle: 3522 0453 BVWP: Ortsumgehung	9.700	485 (5,0%)	VB 02KK
922	634	B 1	NW	Von: ODWerl Nach: K5 Zählstelle: 4413 2428 BVWP: Ortsumgehung	12.100	484 (4,0%)	VB 02KK
923	634	B 88	TH	Von: Gehren Nach: Ilmenau Zählstelle: 5331 0002 BVWP: Ortsumgehung	10.300	484 (4,7%)	VB 02KK
924	635	B 73	NI	Von: Querspange Cuxhaven Nach: OD Cuxhaven Zählstelle: 2118 0400 BVWP: Ortsumgehung	17.900	483 (2,7%)	VB 02KK

Nr	Rang	Straße	BL	Infos	DTV	SV (SV%)	BVWP
925	635	B 6	ST	Von: AS Halle-Trotha (A 14) Nach: B 6 / L 161 Zählstelle: 4437 3013 BVWP: Ortsumgehung	7.000	483 (6,9%)	VB 02KB
926	636	B 173	SN	Von: B 173/K 7331 Nach: B 173/K 7307 Zählstelle: 5241 1101 BVWP: Ortsumgehung	8.600	482 (5,6%)	VB 02KK
927	636	B 105	MV	Von: Knoten DBR 7 Neubukow Nach: Knoten L11 Kröpelin Zählstelle: 1936 0005 BVWP: Ortsumgehung	6.600	482 (7,3%)	VB 02KK
928	636	B 19	TH	Von: Kreuz B 62/L 1027 Barchfeld Nach: L 1121 Zählstelle: 5127 1910 BVWP: Ortsumgehung	6.100	482 (7,9%)	VB 02KK
929	637	B 180	ST	Von: L 75 Schneidlingen Nach: B 81 b. Egel Zählstelle: 4034 4069 BVWP: Ortsumgehung	6.000	480 (8,0%)	VB 02KK
930	638	B 41	SL	Von: B41/L315, Asweiler Nach: B41/L322, Wolfersweiler Zählstelle: 6409 0262 BVWP: Ortsumgehung	7.500	473 (6,3%)	VB 02KK
931	638	B 13	BY	Von: Oberdachstetten Nach: Möckenau Zählstelle: 6528 9202 BVWP: Ortsumgehung	5.700	473 (8,3%)	VB 02KK
932	639	B 101	SN	Von: B 101/S 267 Nach: B 101/S 266 Zählstelle: 5443 1102 BVWP: Ortsumgehung	8.000	472 (5,9%)	VB 02KK
933	639	B 168	BB	Von: Peitz, L 50 Nach: Lieberose, B 320 Zählstelle: 4152 3711 BVWP: Ortsumgehung	5.300	472 (8,9%)	VB 02KK
934	640	B 23	BY	Von: Emd. St 2060, Ettal N Nach: Emd. B2, Oberau Zählstelle: 8432 9352 BVWP: Ortsumgehung	9.600	470 (4,9%)	VB 02KK
935	640	B 50	RP	Von: K 59 Ri. Platten Nach: B 53 Ri. Kreisel Zettingen Zählstelle: 6007 0033 BVWP: Neubau	8.400	470 (5,6%)	VB 04KK

Nr	Rang	Straße	BL	Infos	DTV	SV (SV%)	BVWP
936	641	B 255	HE	Von: Rüchenbacher Hecke Nach: Niederweimar Zählstelle: 5217 0607 BVWP: Ortsumgehung	7.000	469 (6,7%)	VB 02KK
937	642	B 36	BW	Von: B36/K3718 Ötigheim Nach: B36/K3720 Bietigheim Zählstelle: 7015 1100 BVWP: Ortsumgehung	12.000	468 (3,9%)	VB 02KK
938	643	B 472	BY	Von: OAL 5, Bertoldshofen Nach: OAL 8, Rettenbach am Auerberg Zählstelle: 8230 9279 BVWP: Ortsumgehung	5.600	465 (8,3%)	VB 02KK
939	644	B 271	RP	Von: A 6 AS Grünstadt (19) Nach: L 520 Zählstelle: 6415 0119 BVWP: Ortsumgehung	13.200	462 (3,5%)	VB 02KK
940	644	B 173	SN	Von: B 173/S 203 Nach: B 101/B 173 Freiberg Zählstelle: 5045 1108 BVWP: Ortsumgehung	7.700	462 (6,0%)	VB 02KK
941	644	B 16	BY	Von: KV St 2008, Marktoberdorf Nach: B 472, Marktoberdorf Zählstelle: 8230 9123 BVWP: Ortsumgehung	6.000	462 (7,7%)	VB 02KK
942	645	B 176	TH	Von: Frohndorf Nach: Sömmerda Zählstelle: 4832 0002 BVWP: Ortsumgehung	9.800	461 (4,7%)	VB 02KK
943	646	B 480	NW	Von: K 15 Olsberg Nach: B 7 Altenbüren Zählstelle: 4617 2403 BVWP: Ortsumgehung	7.800	460 (5,9%)	VB 02KK
944	646	B 198	MV	Von: OA Neustrelitz Nach: Knotenpunkt L 34 Zählstelle: 2645 0159 BVWP: Ortsumgehung	5.000	460 (9,2%)	VB 02KK
945	646	B 517	NW	Von: K 19 Nach: L 553 Zählstelle: 4914 1202 BVWP: Ortsumgehung	5.000	460 (9,2%)	VB 02KK
946	646	B 87	BB	Von: L 442 Nach: B 179 Zählstelle: 3950 2002 BVWP: Ortsumgehung	2.500	460 (18,4%)	VB 02KK

Nr	Rang	Straße	BL	Infos	DTV	SV (SV%)	BVWP
947	647	B 189	BB	Von: Groß Pankow, L 103 Nach: Pritzwalk, B 321 Zählstelle: 2838 3640 BVWP: Ortsumgehung	4.100	459 (11,2%)	VB 02KK
948	648	B 83	HE	Von: B7 OD Hofgeismar Nach: L 3233 Zählstelle: 4522 0511 BVWP: Ortsumgehung	11.700	456 (3,9%)	VB 02KK
949	648	B 56	NW	Von: KP -L327 Nach: KP -L327 Stockheim Zählstelle: 5205 2201 BVWP: Ortsumgehung	11.400	456 (4,0%)	VB 04KK
950	648	B 11	BY	Von: Regen Nach: Dreieck Zählstelle: 7044 9104 BVWP: Ortsumgehung	9.300	456 (4,9%)	VB 02KK
951	648	B 237	NW	Von: Wiehagen Nach: Hückeswagen Zählstelle: 4809 2209 BVWP: Ortsumgehung	7.600	456 (6,0%)	VB 02KK
952	648	B 19	TH	Von: Nähe KP LIO 23 Nach: L 1023 Zählstelle: 5127 1909 BVWP: Ortsumgehung	6.700	456 (6,8%)	VB 02KK
953	648	B 180	ST	Von: L 73 Winnigen Nach: L 75 Schneidlingen Zählstelle: 4134 4068 BVWP: Ortsumgehung	5.300	456 (8,6%)	VB 02KK
954	648	B 22	BY	Von: TIR 8 in Waldeck Nach: B 299 westl. Erbdorf Zählstelle: 6137 9253 BVWP: Ortsumgehung	4.900	456 (9,3%)	VB 02KK
955	649	B 484	NW	Von: B 507 Overath Nach: K 34 Lohmar Zählstelle: 5109 2202 BVWP: Ortsumgehung	15.700	455 (2,9%)	VB 02KK
956	649	B 27	BW	Von: B27/K6582 Altenburg-Hardt Nach: B27 BA-Grenze Schweiz Zählstelle: 8317 1101 BVWP: Neubau	6.600	455 (6,9%)	VB 02KK
957	649	B 249	HE	Von: Abzweig B 250 Nach: Landesgrenze Thüringen Zählstelle: 4827 0150 BVWP: Ortsumgehung	3.300	455 (13,8%)	VB 02KK

Nr	Rang	Straße	BL	Infos	DTV	SV (SV%)	BVWP
958	650	B 178	SN	Von: B 99/B 178 b. Zittau Nach: B 178/K 8617 Zählstelle: 5054 1107 BVWP: Ortsumgehung	8.400	454 (5,4%)	VB 02KK
959	650	B 245	ST	Von: B 1 b. Uhrsleben Nach: OA Haldensleben Zählstelle: 3734 5073 BVWP: Ortsumgehung	6.300	454 (7,2%)	VB 02KK
960	651	B 456	HE	Von: Wehrheim K728 Nach: Usingen L3270 Zählstelle: 5617 0308 BVWP: Ortsumgehung	15.100	453 (3,0%)	VB 02KK
961	651	B 475	NW	Von: K 2 Saerbeck Nach: L 590 Emsdetten Zählstelle: 3811 2304 BVWP: Ortsumgehung	7.300	453 (6,2%)	VB 02KK
962	652	B 57	NW	Von: Ortsausgang Galgenberg Nach: KP -L225 Zählstelle: 5003 2206 BVWP: Ortsumgehung	12.900	452 (3,5%)	VB 02KK
963	652	B 86	ST	Von: B 80 Riestedt Nach: L 223 Zählstelle: 4534 1259 BVWP: Ortsumgehung	7.800	452 (5,8%)	VB 02KK
964	653	B 265	NW	Von: Kendenich Nach: Erftstadt-Liblar Zählstelle: 5107 2204 BVWP: Ausbau	14.100	451 (3,2%)	VB 24KK
965	653	B 7	HE	Von: L 3211 Nach: OD Calden K 46 Zählstelle: 4522 0543 BVWP: Ortsumgehung	7.400	451 (6,1%)	VB 02KK
966	654	B 519	HE	Von: Hofheim (N) Nach: Niederhofheim L3016 Zählstelle: 5816 0510 BVWP: Ortsumgehung	10.200	449 (4,4%)	VB 02KK
967	654	B 16	BY	Von: AS 2059, Rosshaupten KV Nach: St 2008, Marktoberdorf Zählstelle: 8230 9122 BVWP: Ortsumgehung	6.800	449 (6,6%)	VB 02KK
968	654	B 48	RP	Von: K 7 Nach: K 36 Zählstelle: 6312 0087 BVWP: Ortsumgehung	6.800	449 (6,6%)	VB 02KK

Nr	Rang	Straße	BL	Infos	DTV	SV (SV%)	BVWP
969	654	B 66	NW	Von: K25 Kreis Lippe Nach: L936 Zählstelle: 3918 2350 BVWP: Ortsumgehung	6.700	449 (6,7%)	VB 02KK
970	655	B 54	NW	Von: Rauher Kamp Nach: B 236 (Krafftahstraße) (Lünen) Zählstelle: 4410 2304 BVWP: Ausbau	12.100	448 (3,7%)	VB 24KK
971	655	B 57	NW	Von: Ortsausgang Setterich Nach: KP -K6 Zählstelle: 5003 2205 BVWP: Ortsumgehung	7.600	448 (5,9%)	VB 02KK
972	656	B 81	ST	Von: B 81 / L 93 / Cattenstedt Nach: B 81 / L 92 / Blankenburg Zählstelle: 4231 4052 BVWP: Ortsumgehung	6.300	447 (7,1%)	VB 02KK
973	656	B 167	BB	Von: Neuhardenberg, L 36 Nach: Altfriedland, L 34 Zählstelle: 3351 2001 BVWP: Ortsumgehung	5.800	447 (7,7%)	VB 02KK
974	657	B 57	NW	Von: KP -B221 / L47 Alsdorf Nach: KP -L240 Zählstelle: 5103 2213 BVWP: Ortsumgehung	13.900	445 (3,2%)	VB 02KK
975	657	B 257	RP	Von: K 94 Abfahrt Alsdorf Nach: K 94 Abfahrt Niederweis Zählstelle: 6104 7139 BVWP: Ortsumgehung	8.400	445 (5,3%)	VB 02KK
976	657	B 102	BB	Von: OA Brandenburg Nach: Pritzerbe, L 99 Zählstelle: 3540 2050 BVWP: Ortsumgehung	7.800	445 (5,7%)	VB 02KK
977	657	B 41	SL	Von: Wolfersweiler (L 316) Nach: Nohfelden Zählstelle: 6408 0263 BVWP: Ortsumgehung	5.700	445 (7,8%)	VB 02KK
978	658	B 265	NW	Von: Kreisel Siechhaus Nach: Weiler i. d. Ebene Zählstelle: 5206 1203 BVWP: Ortsumgehung	4.300	443 (10,3%)	VB 02KB
979	659	B 112	BB	Von: Guben, B 320 Nach: Steinsdorf, L 45 Zählstelle: 3954 2001 BVWP: Ortsumgehung	4.800	442 (9,2%)	VB 02KK

Nr	Rang	Straße	BL	Infos	DTV	SV (SV%)	BVWP
980	660	B 221	NW	Von: K 23 Nach: L 126 Zählstelle: 4803 2205 BVWP: Ortsumgehung	6.000	438 (7,3%)	VB 02KK
981	661	B 83	HE	Von: OD Grebenstein Nach: L 3233 OA Hofgeismar Zählstelle: 4522 0510 BVWP: Ortsumgehung	12.800	435 (3,4%)	VB 02KK
982	661	B 246a	ST	Von: K 1296 Nach: L 51 Schönebeck Zählstelle: 3936 5085 BVWP: Ortsumgehung	6.900	435 (6,3%)	VB 02KK
983	661	B 188	ST	Von: L 30 / K 1057 Vinzelberg Nach: B 189 Stendal Zählstelle: 3336 6022 BVWP: Ortsumgehung	6.800	435 (6,4%)	VB 02KK
984	662	B 178	SN	Von: B 178/S 128 Nach: B 178/S 144 Zählstelle: 4954 1105 BVWP: Ortsumgehung	8.000	432 (5,4%)	VB 02KK
985	662	B 477	NW	Von: Manheim Nach: Blatzheim Zählstelle: 5105 1201 BVWP: Ortsumgehung	5.200	432 (8,3%)	VB 02KK
986	662	B 62	NW	Von: K 45 Nach: B 480 b. Balde Zählstelle: 5015 1203 BVWP: Ortsumgehung	3.400	432 (12,7%)	VB 02KK
987	662	B 183	BB	Von: Bad Liebenwerda, L 64 Nach: Marxdorf, L 672 Zählstelle: 4446 2003 BVWP: Ortsumgehung	3.300	432 (13,1%)	VB 02KK
988	663	B 48	RP	Von: Winweiler Nach: K 10 Zählstelle: 6413 0083 BVWP: Ortsumgehung	7.300	431 (5,9%)	VB 02KK
989	663	B 180	ST	Von: OE Aschersleben Nach: B 6n AS Aschersleben-Zentrum Zählstelle: 4234 4206 BVWP: Ortsumgehung	5.900	431 (7,3%)	VB 02KK
990	664	B 191	MV	Von: Lübz L 17 Nach: OD Plau Zählstelle: 2539 0237 BVWP: Ortsumgehung	4.300	430 (10,0%)	VB 02KK

Nr	Rang	Straße	BL	Infos	DTV	SV (SV%)	BVWP
991	665	B 66	NW	Von: L 945 Nach: Beginn OD Lage Zählstelle: 4018 2267 BVWP: Ortsumgehung	7.400	429 (5,8%)	VB 02KK
992	666	B 198	MV	Von: Knotenpunkt B 104 Nach: Landesgrenze Brandenburg Zählstelle: 2547 0211 BVWP: Ortsumgehung	2.500	428 (17,1%)	VB 02KK
993	667	B 270	RP	Von: K 27 Nach: K 28 Zählstelle: 6411 0059 BVWP: Ortsumgehung	6.100	427 (7,0%)	VB 02KK
994	667	B 173	SN	Von: B 173/S 286 Nach: B 173/S 255 Zählstelle: 5241 4227 BVWP: Ortsumgehung	4.800	427 (8,9%)	VB 02KK
995	668	B 269	SL	Von: AS Saarlouis-Mitte (A 620) Nach: B269/L350, Felsberg Zählstelle: 6706 0328 BVWP: Ortsumgehung	10.400	426 (4,1%)	VB 02KK
996	669	B 42	HE	Von: Emd. L 3034 Nach: OD-Grenze Rüdesheim Zählstelle: 6013 0030 BVWP: Ortsumgehung	5.900	425 (7,2%)	VB 02KK
997	670	B 84	TH	Von: L 2122 Nach: L 1042 Zählstelle: 4929 0032 BVWP: Ortsumgehung	4.000	424 (10,6%)	VB 02KK
998	671	B 299	BY	Von: OE Waldsassen Nach: St 2176 nördl. Mitterteich Zählstelle: 6039 9104 BVWP: Ortsumgehung	9.200	423 (4,6%)	VB 02KK
999	671	B 312	BW	Von: B312/L275 Riedlingen Nach: B312/L270 Uttenweiler Zählstelle: 7823 1101 BVWP: Ortsumgehung	5.100	423 (8,3%)	VB 02KK
1.000	672	B 158	BB	Von: Bad Freienwalde, B 167 Nach: L 35 Zählstelle: 3250 2002 BVWP: Ortsumgehung	11.600	418 (3,6%)	VB 02KK
1.001	672	B 102	BB	Von: Premnitz, L 963 Nach: Rathenow, B 188 Zählstelle: 3440 2060 BVWP: Ortsumgehung	11.000	418 (3,8%)	VB 02KK

Nr	Rang	Straße	BL	Infos	DTV	SV (SV%)	BVWP
1.002	672	B 196	MV	Von: B 96 Nach: Abzw, L 301 (Putbus) Zählstelle: 1546 0175 BVWP: Ortsumgehung	10.200	418 (4,1%)	VB 02KK
1.003	672	B 246	BB	Von: Beeskow, B 87 Nach: Lindenberg, L 42 Zählstelle: 3851 2006 BVWP: Ortsumgehung	4.700	418 (8,9%)	VB 02KK
1.004	673	B 255	HE	Von: Abzw. L 3387 Nach: Abzw. B 3 Zählstelle: 5218 0606 BVWP: Ortsumgehung	9.700	417 (4,3%)	VB 02KK
1.005	674	B 102	BB	Von: Pritzerbe, L 99 Nach: Premnitz, L 963 Zählstelle: 3440 2050 BVWP: Ortsumgehung	6.100	415 (6,8%)	VB 02KK
1.006	675	B 260	RP	Von: Bad Ems, Bahnhofsbrücke Nach: OD Nassau Schloßpark Zählstelle: 5612 0081 BVWP: Ortsumgehung	9.000	414 (4,6%)	VB 02KK
1.007	676	B 458	HE	Von: AS L 3258 (Dipperz) Nach: AS L 3330 ("Steinwand") Zählstelle: 5425 0105 BVWP: Ortsumgehung	5.500	413 (7,5%)	VB 02KK
1.008	676	B 173	SN	Von: B 173/K 7304 Nach: B 173/S 246 Zählstelle: 5242 4210 BVWP: Ortsumgehung	5.100	413 (8,1%)	VB 02KK
1.009	676	B 477	NW	Von: Paffendorf Nach: Blatzheim Zählstelle: 5005 1214 BVWP: Ortsumgehung	5.100	413 (8,1%)	VB 02KK
1.010	677	B 62	NW	Von: Niederlaasphe Nach: Landesgrenze NRW/NI Zählstelle: 5016 2203 BVWP: Ortsumgehung	10.000	410 (4,1%)	VB 02KK
1.011	677	B 17	BY	Von: OAL 1 Nach: St 2059, Steingaden Zählstelle: 8330 9231 BVWP: Ortsumgehung	7.600	410 (5,4%)	VB 02KK
1.012	678	B 45	HE	Von: Windecken Nach: Heldenbergen Zählstelle: 5719 0602 BVWP: Ortsumgehung	13.600	408 (3,0%)	VB 02KK

Nr	Rang	Straße	BL	Infos	DTV	SV (SV%)	BVWP
1.013	678	B 62	NW	Von: L 719 Saßmannshausen Nach: L 718 Bad Laasphe Zählstelle: 5016 1201 BVWP: Ortsumgehung	5.300	408 (7,7%)	VB 02KK
1.014	679	B 188	NI	Von: L653, Danndorf Nach: B244, Velpke Zählstelle: 3531 1437 BVWP: Ortsumgehung	9.700	407 (4,2%)	VB 02KK
1.015	679	B 521	HE	Von: Emd. K 851 Nach: Emd. L 3189 Zählstelle: 5719 0643 BVWP: Ortsumgehung	7.400	407 (5,5%)	VB 02KK
1.016	679	B 188	ST	Von: B 71 östl. Gardelegen Nach: L 28 Zählstelle: 3434 6024 BVWP: Ortsumgehung	5.500	407 (7,4%)	VB 02KK
1.017	680	B 188	BB	Von: Rathenow, B 102 Nach: Landesgrenze Sachsen-Anhalt Zählstelle: 3439 2010 BVWP: Ortsumgehung	3.100	406 (13,1%)	VB 02KK
1.018	680	B 167	BB	Von: Falkental, L 221 Nach: Löwenberg, B 96 Zählstelle: 3145 2010 BVWP: Ortsumgehung	2.900	406 (14,0%)	VB 02KK
1.019	681	B 455	HE	Von: Emd. B 3 Nach: Dorheim Zählstelle: 5618 0210 BVWP: Ortsumgehung	9.000	405 (4,5%)	VB 02KK
1.020	681	B 89	TH	Von: Veilsdorf Nach: Hildburghausen Zählstelle: 5530 0007 BVWP: Ortsumgehung	7.100	405 (5,7%)	VB 02KK
1.021	681	B 269	SL	Von: B269/L350, Felsberg Nach: B269/B405, Felsberg Zählstelle: 6706 0215 BVWP: Ortsumgehung	5.400	405 (7,5%)	VB 02KK
1.022	682	B 23	BY	Von: OE Garmisch-Partenkirchen W Nach: Emd. St 2061, Grainau Zählstelle: 8532 9176 BVWP: Ortsumgehung	13.000	403 (3,1%)	VB 02KK
1.023	682	B 166	BB	Von: Bundesgrenze Nach: Schwedt, B 2 Zählstelle: 2951 3672 BVWP: Ortsumgehung	6.600	403 (6,1%)	VB 02KK

Nr	Rang	Straße	BL	Infos	DTV	SV (SV%)	BVWP
1.024	682	B 107	SN	Von: B 107/K 8339 Nach: B 107/S 11/S 38 Zählstelle: 4842 4225 BVWP: Ortsumgehung	5.600	403 (7,2%)	VB 02KK
1.025	682	B 472	BY	Von: Emd. St 2058, OE Peissenberg O Nach: Emd. St 2057, Polling Zählstelle: 8132 9190 BVWP: Ortsumgehung	4.800	403 (8,4%)	VB 02KK
1.026	682	B 190	ST	Von: L 5 Nach: L 10 / K 1414 Ritzleben Zählstelle: 3134 6044 BVWP: Ortsumgehung	4.200	403 (9,6%)	VB 02KK
1.027	682	B 190	ST	Von: L 10 / K 1414 Ritzleben Nach: B 71 Salzwedel Zählstelle: 3133 6045 BVWP: Ortsumgehung	4.200	403 (9,6%)	VB 02KK
1.028	683	B 178	SN	Von: B 178/K 8617 Nach: B 178/S 128 Zählstelle: 5054 1108 BVWP: Ortsumgehung	8.200	402 (4,9%)	VB 02KK
1.029	683	B 62	RP	Von: K 95 Mundersbach Nach: K 100 Landesgrenze NRW Zählstelle: 5113 7049 BVWP: Ortsumgehung	6.000	402 (6,7%)	VB 02KK
1.030	683	B 6	ST	Von: B 6 / L 161 Nach: B 6 / L 147 Zählstelle: 4437 3014 BVWP: Ortsumgehung	5.500	402 (7,3%)	VB 02KB
1.031	683	B 83	HE	Von: B 80 Nach: LG Nordrhein Westfalen Zählstelle: 4322 0262 BVWP: Ortsumgehung	4.900	402 (8,2%)	VB 02KK
1.032	683	B 169	BB	Von: Präsen, B 101 Nach: Landesgrenze Sachsen Zählstelle: 4546 2002 BVWP: Ortsumgehung	3.900	402 (10,3%)	VB 02KK
1.033	684	B 227	NW	Von: L 441 Nach: K 31 Zählstelle: 4607 2205 BVWP: Ausbau	10.800	400 (3,7%)	VB 24KK
1.034	685	B 167	BB	Von: Löwenberg, B 96 Nach: Herzberg, L 19 Zählstelle: 3144 3709 BVWP: Ortsumgehung	3.500	399 (11,4%)	VB 02KK

Nr	Rang	Straße	BL	Infos	DTV	SV (SV%)	BVWP
1.035	686	B 101	BB	Von: Brandis, B 187 Nach: Landesgrenze Zählstelle: 4144 2001 BVWP: Ortsumgehung	2.000	398 (19,9%)	VB 02KK
1.036	687	B 1	BB	Von: L 861 Nach: AS Groß Kreuz, A 10 Zählstelle: 3643 3701 BVWP: Ortsumgehung	6.300	397 (6,3%)	VB 02KK
1.037	688	B 221	NW	Von: L 126 Nach: K 9 Zählstelle: 4803 2206 BVWP: Ortsumgehung	7.900	395 (5,0%)	VB 02KK
1.038	688	B 465	BW	Von: B465/L273 Biberach (Bismarkring) Nach: B465/K7528 Schemmerhofen Zählstelle: 7824 1105 BVWP: Ortsumgehung	7.900	395 (5,0%)	VB 02KK
1.039	688	B 517	NW	Von: B 54 Kromabach Nach: K 18 Zählstelle: 4913 2208 BVWP: Ortsumgehung	7.600	395 (5,2%)	VB 02KK
1.040	688	B 41	SL	Von: B41/L135, Nohfelden Nach: Landesgrenze Rh. Pfalz / SL Zählstelle: 6408 0350 BVWP: Ortsumgehung	5.000	395 (7,9%)	VB 02KK
1.041	688	B 281	TH	Von: Neuhaus Nach: Lichte Zählstelle: 5432 0005 BVWP: Ortsumgehung	5.000	395 (7,9%)	VB 02KK
1.042	688	B 321	MV	Von: Einmünd, B 5 Pritzier Nach: OE Hagenow Zählstelle: 2532 0067 BVWP: Ortsumgehung	5.000	395 (7,9%)	VB 02KK
1.043	689	B 30	BW	Von: B30/K7719 N Meckenbeuren Nach: B30/B467/K7982 Oberhofen Zählstelle: 8223 1100 BVWP: Ortsumgehung	11.200	392 (3,5%)	VB 04KB
1.044	689	B 30	BW	Von: B30 OD Untereschach Nach: Zählstelle: 8223 1100 BVWP: Ortsumgehung	11.200	392 (3,5%)	VB 04KB
1.045	689	B 463	BW	Von: B463/K4312 Nach: B463/K4308 in Hirsau Zählstelle: 7218 1106 BVWP: Ortsumgehung	8.000	392 (4,9%)	VB 02KK

Nr	Rang	Straße	BL	Infos	DTV	SV (SV%)	BVWP
1.046	689	B 65	NW	Von: KP B 65 / L 557 (Preuß. Oldendorf) Nach: KP B 65 / L 557 (Holzhausen) Zählstelle: 3717 2230 BVWP: Ortsumgehung	7.000	392 (5,6%)	VB 02KK
1.047	690	B 27	BW	Von: B27/K6581 Nack Nach: B27/K6582 Altenburg-Hardt Zählstelle: 8317 1100 BVWP: Neubau	12.200	390 (3,2%)	VB 02KK
1.048	690	B 239	NW	Von: Bad Meinberg, Brunnenstraße Nach: L 954 Zählstelle: 4119 2283 BVWP: Ortsumgehung	7.500	390 (5,2%)	VB 02KK
1.049	691	B 246a	ST	Von: OE Gommern Nach: K 1296 Zählstelle: 3936 5254 BVWP: Ortsumgehung	5.800	389 (6,7%)	VB 02KK
1.050	692	B 281	TH	Von: Limbach Nach: Neuhaus Zählstelle: 5532 4455 BVWP: Ortsumgehung	4.300	387 (9,0%)	VB 02KK
1.051	693	B 286	BY	Von: B 287 / Bad Kissingen Nach: KG 6 / Amshausen Zählstelle: 5826 9104 BVWP: Ortsumgehung	9.600	384 (4,0%)	VB 02KK
1.052	694	B 265	NW	Von: Erftstadt-Erp Nach: Weiler i. d. Ebene Zählstelle: 5206 1248 BVWP: Ortsumgehung	4.500	383 (8,5%)	VB 02KB
1.053	695	B 49	HE	Von: Reiskirchen Nach: Grünberg Zählstelle: 5419 0504 BVWP: Ortsumgehung	9.300	381 (4,1%)	VB 02KK
1.054	695	B 290	BW	Von: B 290 / L 1008 Blaufelden Kreuzung Nach: B 290 -L 1020 Zählstelle: 6625 1100 BVWP: Ortsumgehung	3.100	381 (12,3%)	VB 02KK
1.055	696	B 423	SL	Von: B423/L107, Aßweiler Nach: B423/L113, Blieskastel Zählstelle: 6709 0423 BVWP: Ortsumgehung	6.900	380 (5,5%)	VB 02KK
1.056	697	B 227	NW	Von: AS Breitscheid (A 52) Nach: Zählstelle: 4607 2203 BVWP: Ausbau	15.700	377 (2,4%)	VB 24KK

Nr	Rang	Straße	BL	Infos	DTV	SV (SV%)	BVWP
1.057	697	B 16	BY	Von: Emd. MN 4 Nach: AS A96 Zählstelle: 7929 9100 BVWP: Ortsumgehung	5.800	377 (6,5%)	VB 02KK
1.058	698	B 8	HE	Von: Malmeneich L 3462 Nach: Elz Zählstelle: 5514 0104 BVWP: Ortsumgehung	5.200	374 (7,2%)	VB 02KK
1.059	698	B 59	NW	Von: Rommerskirchen Nach: AS Köln-Bocklemünd Zählstelle: 4906 2215 BVWP: Ortsumgehung	4.400	374 (8,5%)	VB 02KK
1.060	698	B 27	BW	Von: B 27 Neuhaus am Randen Nach: B27/314 Randen Zählstelle: 8117 1100 BVWP: Ortsumgehung	3.600	374 (10,4%)	VB 02KK
1.061	699	B 458	HE	Von: AS L 3330 ("Steinwand") Nach: AS B 278 (Batten) Zählstelle: 5425 0404 BVWP: Ortsumgehung	4.100	373 (9,1%)	VB 02KK
1.062	700	B 104	MV	Von: A 20 AS Pasewalk Nord Nach: OE Pasewalk, B 104/B 109 Zählstelle: 2549 0239 BVWP: Ortsumgehung	5.900	372 (6,3%)	VB 02KK
1.063	700	B 465	BW	Von: B465/L231/K7335 Frankenhofen Nach: B 465/K 6753 Bremelau Zählstelle: 7623 1102 BVWP: Ortsumgehung	3.000	372 (12,4%)	VB 02KK
1.064	701	B 275	HE	Von: Emd. L 3470 Nach: Emd. L 3273 Zählstelle: 5815 0350 BVWP: Ortsumgehung	10.000	370 (3,7%)	VB 02KK
1.065	701	B 258	NW	Von: K2 Nach: L214 Zählstelle: 5403 2203 BVWP: Ortsumgehung	8.400	370 (4,4%)	VB 02KK
1.066	701	B 180	ST	Von: Hettstedt L 229 Nach: SBA-Gr. Halberstadt Zählstelle: 4234 1075 BVWP: Ortsumgehung	5.600	370 (6,6%)	VB 02KK
1.067	701	B 180	ST	Von: SBA-Gr. Sangerhausen Nach: OA Aschersleben Zählstelle: 4234 4375 BVWP: Neubau	5.600	370 (6,6%)	VB 02KK

Nr	Rang	Straße	BL	Infos	DTV	SV (SV%)	BVWP
1.068	701	B 240	NI	Von: B 3 Eime Nach: Weenzen Zählstelle: 3924 0596 BVWP: Ortsumgehung	4.800	370 (7,7%)	WB 02KK VB 02KK (OU Weez.)
1.069	702	B 169	SN	Von: B 169/S 277 Nach: B 169/S 274 Zählstelle: 5441 4226 BVWP: Ortsumgehung	4.900	368 (7,5%)	VB 02KK
1.070	703	B 260	RP	Von: K 65 Nievern Nach: Trog-Abfahrt Kreisel Zählstelle: 5612 0951 BVWP: Ortsumgehung	7.800	367 (4,7%)	VB 02KK
1.071	703	B 88	TH	Von: K 1190 U Nach: K 180 U Zählstelle: 5234 0023 BVWP: Ortsumgehung	7.200	367 (5,1%)	VB 02KK
1.072	704	B 74	NI	Von: B 74 Glinde Nach: L 122 N Zählstelle: 2519 0435 BVWP: Ortsumgehung	3.100	366 (11,8%)	VB 02KK
1.073	705	B 112	BB	Von: OA Frankfurt (O), B 5 Nach: Lebus, B 167 Zählstelle: 3653 2005 BVWP: Ortsumgehung	8.900	365 (4,1%)	VB 02KK
1.074	706	B 45	HE	Von: Emd. L 3347 Nach: Windecken Zählstelle: 5719 0327 BVWP: Ortsumgehung	10.000	360 (3,6%)	VB 02KK
1.075	706	B 98	SN	Von: B 98/S 120 Nach: B 98/S 156 Zählstelle: 4851 1107 BVWP: Ortsumgehung	6.000	360 (6,0%)	VB 02KK
1.076	706	B 167	BB	Von: Liebenwalde, L 21 Nach: Falkental, L 221 Zählstelle: 3146 2010 BVWP: Ortsumgehung	3.100	360 (11,6%)	VB 02KK
1.077	707	B 238	NW	Von: L 861 Kalletal Nach: Beginn OD Langenholzhausen Zählstelle: 3819 1218 BVWP: Ortsumgehung	5.200	359 (6,9%)	VB 02KK
1.078	707	B 198	MV	Von: Knotenpunkt L 34 Nach: Knotenpunkt B 104 Zählstelle: 2547 1733 BVWP: Ortsumgehung	2.300	359 (15,6%)	VB 02KK

Nr	Rang	Straße	BL	Infos	DTV	SV (SV%)	BVWP
1.079	708	B 48	RP	Von: Winnweiler Nach: L 392 Zählstelle: 6413 0085 BVWP: Ortsumgehung	5.500	358 (6,5%)	VB 02KK
1.080	708	B 194	MV	Von: OA Loitz Nach: Knoten DM 8 Zählstelle: 2044 0129 BVWP: Ortsumgehung	4.900	358 (7,3%)	VB 02KK
1.081	709	B 17	BY	Von: Emd. St 2059, Steingaden Nach: Emd. St 2058, Ilgen Zählstelle: 8231 9155 BVWP: Ortsumgehung	4.700	357 (7,6%)	VB 02KK
1.082	709	B 19	BY	Von: Euerhausen Nach: Bauamtsgrenze Zählstelle: 6425 9100 BVWP: Ortsumgehung	4.100	357 (8,7%)	VB 02KK
1.083	710	B 221	NW	Von: L 19 Nach: KV Zählstelle: 4803 2202 BVWP: Ortsumgehung	8.900	356 (4,0%)	VB 02KK
1.084	711	B 103	BB	Von: Kyritz, B 5 Nach: OE Pritzwalk, B 107 Zählstelle: 3040 2050 BVWP: Ortsumgehung	3.400	354 (10,4%)	VB 02KK
1.085	712	B 56	NW	Von: K 1 KV Nach: L 410 Zählstelle: 5001 1202 BVWP: Ortsumgehung	8.400	353 (4,2%)	VB 02KK
1.086	713	B 188	ST	Von: L 28 Nach: L 30 Vinzelberg Zählstelle: 3435 6023 BVWP: Ortsumgehung	4.400	352 (8,0%)	VB 02KK
1.087	714	B 102	BB	Von: Neustadt, L 141 Nach: Bückwitz, B 5 Zählstelle: 3140 2050 BVWP: Ortsumgehung	5.000	350 (7,0%)	VB 02KK
1.088	714	B 189	BB	Von: B 5n Karstädt Nach: B 5 Perleberg Zählstelle: 2937 2080 BVWP: Ortsumgehung	3.100	350 (11,3%)	VB 02KK
1.089	715	B 102	BB	Von: Golzow, L 85 Nach: AS Brandenburg, A 2 Zählstelle: 3641 2050 BVWP: Ortsumgehung	4.100	349 (8,5%)	VB 02KK

Nr	Rang	Straße	BL	Infos	DTV	SV (SV%)	BVWP
1.090	716	B 176	TH	Von: K506 Nach: L 2136 Zählstelle: 4833 4423 BVWP: Ortsumgehung	4.300	348 (8,1%)	VB 02KK
1.091	717	B 71	ST	Von: B 71 / L 48 / Ebendorf AS Dahlenwarsleben (A 14) Nach: L 47 Zählstelle: 3835 5032 BVWP: Ortsumgehung	3.900	347 (8,9%)	VB 02KK
1.092	718	B 179	BB	Von: Bestensee, B 246 Nach: Königs Wusterhausen L 30 Zählstelle: 3747 2050 BVWP: Ortsumgehung	8.200	344 (4,2%)	VB 02KK
1.093	719	B 457	HE	Von: Büdingen Nach: Emd. B 521 Zählstelle: 5720 6173 BVWP: Ortsumgehung	9.800	343 (3,5%)	VB 02KK
1.094	719	B 226	NW	Von: B 234 b. Wetter (Ruhr) Nach: L 675 Zählstelle: 4610 2205 BVWP: Ruhrbrücke	7.800	343 (4,4%)	VB 02KK
1.095	720	B 299	BY	Von: B 470 südl. Pressath Nach: NEW 16 in Grafenwöhr Zählstelle: 6237 9102 BVWP: Ortsumgehung	5.500	341 (6,2%)	VB 02KK
1.096	721	B 299	BY	Von: Neumarkt St. Veit Nach: Erharting (Mue 8) Zählstelle: 7641 9200 BVWP: Ortsumgehung	4.600	340 (7,4%)	VB 02KK
1.097	721	B 104	MV	Von: Knoten L 171 Nach: OE Güstrow Zählstelle: 2238 0213 BVWP: Ortsumgehung	3.700	340 (9,2%)	VB 02KK
1.098	722	B 519	HE	Von: AS Hofheim Nach: Hofheim L3264 Zählstelle: 5916 0516 BVWP: Ortsumgehung	11.700	339 (2,9%)	VB 02KK
1.099	722	B 240	NI	Von: Eschershausen Nach: Fölziehausen Zählstelle: 3923 0595 BVWP: Ortsumgehung	3.000	339 (11,3%)	WB 02KK VB 02KK (OU Esch.)
1.100	723	B 303	BY	Von: KRZ KR. KU 9/KU 24 Nach: Emd. ST 2195 (N STADTSTEINACH) Zählstelle: 5834 9137 BVWP: Ortsumgehung	3.300	337 (10,2%)	VB 02KK

Nr	Rang	Straße	BL	Infos	DTV	SV (SV%)	BVWP
1.101	724	B 48	RP	Von: L 493 Nach: L 508 Zählstelle: 6814 0109 BVWP: Ortsumgehung	7.000	336 (4,8%)	VB 02KK
1.102	724	B 258	NW	Von: L214 Nach: B399 nördl. Imgenbroich Zählstelle: 5403 1208 BVWP: Ortsumgehung	7.000	336 (4,8%)	VB 02KK
1.103	724	B 281	TH	Von: L 2382 Nach: K 1530 U Zählstelle: 5333 0032 BVWP: Ortsumgehung	7.000	336 (4,8%)	VB 02KK
1.104	725	B 88	TH	Von: Amtsgrenze Suhl/Gera Nach: Gehren Zählstelle: 5332 0001 BVWP: Ortsumgehung	4.700	334 (7,1%)	VB 02KK
1.105	725	B 115	BB	Von: Tschernitz, B 156 Nach: Döbern, L 482 Zählstelle: 4353 2012 BVWP: Ortsumgehung	4.400	334 (7,6%)	VB 02KK
1.106	726	B 255	HE	Von: Abzw. B 3 Nach: Marburg Zählstelle: 5218 6604 BVWP: Ortsumgehung	7.400	333 (4,5%)	VB 02KK
1.107	727	B 156	SN	Von: B 156/S 109 Niedergurig Nach: B 156/S 107 Zählstelle: 4752 1105 BVWP: Ortsumgehung	6.500	332 (5,1%)	VB 02KK
1.108	728	B 19	BW	Von: B 19 / K 2663 bei Bröckingen Nach: B 19 / B 298 Gaildorf Zählstelle: 7024 1102 BVWP: Ortsumgehung	3.800	331 (8,7%)	VB 02KK
1.109	729	B 167	BB	Von: Seelow, B 1 Nach: L 334 Zählstelle: 3452 2001 BVWP: Ortsumgehung	5.600	330 (5,9%)	VB 02KK
1.110	729	B 107	ST	Von: NK 048 Nach: L 131 Oranienbaum Zählstelle: 4240 2055 BVWP: Ortsumgehung	5.500	330 (6,0%)	VB 02KK
1.111	730	B 188	ST	Von: L 24 Oebisfelde Nach: SBA-Gr. Stendal Zählstelle: 3532 5328 BVWP: Ortsumgehung	3.500	329 (9,4%)	VB 02KK

Nr	Rang	Straße	BL	Infos	DTV	SV (SV%)	BVWP
1.112	730	B 188	ST	Von: SBA Gr. Magdeburg Nach: L 20 Miesterhorst Zählstelle: 3532 6028 BVWP: Ortsumgehung	3.500	329 (9,4%)	VB 02KK
1.113	731	B 8	HE	Von: Emd. L 3449 Niederselters Nach: Emd. L 3030 Zählstelle: 5615 0207 BVWP: Ortsumgehung	9.600	326 (3,4%)	VB 02KK
1.114	731	B 456	HE	Von: Emd. K 412 / K423 Nach: Emd. K 411 Weilburg Zählstelle: 5515 6403 BVWP: Ortsumgehung	8.800	326 (3,7%)	VB 02KK
1.115	732	B 167	BB	Von: Herzberg, L 19 Nach: Alt Ruppin, L 192 Zählstelle: 3043 2010 BVWP: Ortsumgehung	5.900	325 (5,5%)	VB 02KK
1.116	733	B 90	TH	Von: L 1091 Nach: AS Lobenstein (A 9) Zählstelle: 5536 0002 BVWP: Ortsumgehung	2.400	324 (13,5%)	VB 02KK
1.117	734	B 266	NW	Von: L166 Nach: L106 Zählstelle: 5304 5211 BVWP: Ortsumgehung	3.800	323 (8,5%)	VB 02KK
1.118	735	B 158	BB	Von: Altgietzen, L 28 Nach: Bad Freienwalde, B 167 Zählstelle: 3150 3638 BVWP: Ortsumgehung	11.500	322 (2,8%)	VB 02KK
1.119	736	B 221	NW	Von: K 23 Nach: L 367 Zählstelle: 4803 2203 BVWP: Ortsumgehung	6.300	321 (5,1%)	VB 02KK
1.120	737	B 2	BY	Von: OE Hof Nach: Überführung A72 Zählstelle: 5637 9103 BVWP: Ortsumgehung	6.100	317 (5,2%)	VB 02KK
1.121	738	B 167	BB	Von: Wriezen, L 33 Nach: Bad Freienwalde, B 158 Zählstelle: 3250 2010 BVWP: Ortsumgehung	6.700	315 (4,7%)	VB 02KK
1.122	738	B 188	ST	Von: L 20 Miesterhorst Nach: L 26 Zählstelle: 3533 6027 BVWP: Ortsumgehung	4.200	315 (7,5%)	VB 02KK

Nr	Rang	Straße	BL	Infos	DTV	SV (SV%)	BVWP
1.123	739	B 519	HE	Von: Flörsheim L3006 Nach: Weilbach B40 Zählstelle: 5916 0515 BVWP: Ortsumgehung	8.200	312 (3,8%)	VB 02KK
1.124	739	B 7	TH	Von: L 1353 Nach: Landesgrenze Sachsen Zählstelle: 4940 0001 BVWP: Ortsumgehung	3.800	312 (8,2%)	VB 02KK
1.125	740	B 237	NW	Von: Rönsahl Nach: L 528 Zählstelle: 4811 2256 BVWP: Ortsumgehung	4.900	309 (6,3%)	VB 02KK
1.126	741	B 88	TH	Von: L 1107/L 2391 Nach: K 1130 U Zählstelle: 5235 0019 BVWP: Ortsumgehung	5.800	307 (5,3%)	VB 02KK
1.127	741	B 208	SH	Von: K 36 Nach: K 66 Zählstelle: 2331 0408 BVWP: Ortsumgehung	4.800	307 (6,4%)	VB 02KK
1.128	742	B 66	NW	Von: L936 Nach: Beginn OD Lemgo Zählstelle: 3919 2382 BVWP: Ortsumgehung	8.500	306 (3,6%)	VB 02KK
1.129	742	B 301	BY	Von: NW Au i.d. Hallertau AS Nach: FS42 Kirchdorf Zählstelle: 7436 9101 BVWP: Ortsumgehung	6.800	306 (4,5%)	VB 02KK
1.130	743	B 104	MV	Von: Emd. L 101 Nach: Cambs L 101 Zählstelle: 2335 0112 BVWP: Ortsumgehung	7.100	305 (4,3%)	VB 02KK
1.131	744	B 185	ST	Von: L 242 Ballenstedt Nach: L 243 Zählstelle: 4233 3849 BVWP: Ortsumgehung	1.900	304 (16,0%)	VB 02KK
1.132	745	B 115	BB	Von: Döbern, B 115 Nach: AS Forst, A 15 Zählstelle: 4253 3675 BVWP: Ortsumgehung	5.500	303 (5,5%)	VB 02KK
1.133	746	B 45	HE	Von: Heldenbergen Nach: Kaichen Zählstelle: 5719 0377 BVWP: Ortsumgehung	6.000	300 (5,0%)	VB 02KK

Nr	Rang	Straße	BL	Infos	DTV	SV (SV%)	BVWP
1.134	747	B 519	HE	Von: Flörsheim L3028 Nach: Flörsheim (S) Zählstelle: 5916 0576 BVWP: Ortsumgehung	9.600	298 (3,1%)	VB 02KK
1.135	748	B 167	BB	Von: Hohenfinow, L 29 Nach: Eberswalde, B 2 Zählstelle: 3149 2002 BVWP: Ortsumgehung	6.900	297 (4,3%)	VB 02KK
1.136	748	B 101	SN	Von: B 101/S 269 Nach: B 101/S 268 Zählstelle: 5442 1102 BVWP: Ortsumgehung	5.600	297 (5,3%)	VB 02KK
1.137	749	B 30	BW	Von: B30/L328a OD Friedrichshafen Nach: B30/B31 OD Friedrichshafen Zählstelle: 8322 1102 BVWP: Ortsumgehung	11.600	290 (2,5%)	VB 04KB
1.138	750	B 86	ST	Von: B 242 nördl. Mansfeld Nach: L 226 Siebigerode Zählstelle: 4434 1048 BVWP: Ortsumgehung	2.500	288 (11,5%)	VB 02KK
1.139	751	B 167	BB	Von: L 334 Nach: Neuhardenberg, L 36 Zählstelle: 3451 2003 BVWP: Ortsumgehung	4.200	286 (6,8%)	VB 02KK
1.140	751	B 238	NW	Von: Ende OD Langenholzhausen Nach: Landesgrenze NI Zählstelle: 3819 1219 BVWP: Ortsumgehung	4.200	286 (6,8%)	VB 02KK
1.141	751	B 16	BY	Von: Lauchdorf Nach: MN 4 Zählstelle: 8029 9184 BVWP: Ortsumgehung	2.700	286 (10,6%)	VB 02KK
1.142	752	B 173	SN	Von: A 72 AS Pirk (5) Nach: B 92/B 173 Plauen Zählstelle: 5538 1102 BVWP: Ausbau	5.100	281 (5,5%)	VB 24KK
1.143	753	B 6	ST	Von: B 6 / K 2373 Nach: B 6 / SBA-Gr. Halberstadt Zählstelle: 4235 1321 BVWP: Ortsumgehung	3.700	278 (7,5%)	VB 04KB
1.144	753	B 6	ST	Von: B 6 / SBA-Gr. Halberstadt Nach: B 6 / L 72 Zählstelle: 4235 4301 BVWP: Ortsumgehung	3.700	278 (7,5%)	VB 04KB

Nr	Rang	Straße	BL	Infos	DTV	SV (SV%)	BVWP
1.145	754	B 166	BB	Von: Passow, L 28 Nach: AD Kreuz Uckermark Zählstelle: 2750 2009 BVWP: Ortsumgehung	2.100	277 (13,2%)	VB 02KK
1.146	755	B 104	MV	Von: OA Strasburg A 20 Nach: AS Pasewalk Nord Zählstelle: 2549 0235 BVWP: Ortsumgehung	3.100	276 (8,9%)	VB 02KK
1.147	756	B 249	TH	Von: B 247/L 1016 Mühlhausen Nach: L 2098 Zählstelle: 4729 0045 BVWP: Ortsumgehung	5.800	273 (4,7%)	VB 02KK
1.148	756	B 321	MV	Von: OA Crivitz Nach: Abzweig L 092 Zählstelle: 2436 0159 BVWP: Ortsumgehung	4.700	273 (5,8%)	VB 02KK
1.149	757	B 71	ST	Von: OE Magdeburg Nach: AS Magdeburg-Kannenstieg (A 2) Zählstelle: 3835 5903 BVWP: Ortsumgehung	6.600	271 (4,1%)	VB 02KK
1.150	758	B 176	ST	Von: L 189 / Granschütz Nach: B 91 OE Weißenfels Zählstelle: 4838 3074 BVWP: Ortsumgehung	4.800	269 (5,6%)	VB 02KK
1.151	759	B 37	RP	Von: B 48 Hochspeyer Nach: B 48 Fischbach Zählstelle: 6513 0017 BVWP: Ortsumgehung	8.100	267 (3,3%)	VB 02KK
1.152	760	B 266	NW	Von: L246 Nach: L166 Zählstelle: 5303 1404 BVWP: Ortsumgehung	5.000	265 (5,3%)	VB 02KK
1.153	761	B 221	NW	Von: L 117 Heinsberg Nach: OD Heinsberg Zählstelle: 4902 2201 BVWP: Ortsumgehung	8.500	264 (3,1%)	VB 02KK
1.154	762	B 299	BY	Von: NEW 5 in Pressath Nach: B 299a südl. Pressath Zählstelle: 6237 9104 BVWP: Ortsumgehung	7.500	263 (3,5%)	VB 02KK
1.155	763	B 56	NW	Von: K67/Essig Nach: Miel Zählstelle: 5307 2203 BVWP: Ortsumgehung	6.200	260 (4,2%)	VB 02KK

Nr	Rang	Straße	BL	Infos	DTV	SV (SV%)	BVWP
1.156	764	B 399	NW	Von: L13 Nach: B264 Rölsdorf Zählstelle: 5204 2203 BVWP: Ortsumgehung	11.200	258 (2,3%)	VB 02KK
1.157	765	B 88	TH	Von: K 1730 V Nach: L 1107/L 2391 Zählstelle: 5235 0001 BVWP: Ortsumgehung	5.700	257 (4,5%)	VB 02KK
1.158	765	B 6	ST	Von: B 6 / L 147 Nach: B 6 / K 2125 Zählstelle: 4437 3015 BVWP: Ortsumgehung	3.300	257 (7,8%)	VB 02KB
1.159	765	B 6	ST	Von: B 6 / K 2125 Nach: B 6 / L 137 Zählstelle: 4337 3016 BVWP: Ortsumgehung	3.300	257 (7,8%)	VB 02KB
1.160	766	B 3	BW	Von: B3 Ettlingen (Wattkopfportal west) Nach: B3/L623 Karlsruhe-Wolfartsweier Zählstelle: 7016 1112 BVWP: Ortsumgehung	7.100	256 (3,6%)	VB 02KK
1.161	767	B 246	BB	Von: Eisenhüttenstadt, B 112 Nach: Grunow, L 435 Zählstelle: 3853 2004 BVWP: Ortsumgehung	5.800	255 (4,4%)	VB 02KK
1.162	768	B 71	ST	Von: AS Magdeburg-Kannenstieg Nach: L 48 / Ebendorf Zählstelle: 3835 5031 BVWP: Ortsumgehung	4.800	254 (5,3%)	VB 02KK
1.163	768	B 258	NW	Von: B399 nördl. Imgenbroich Nach: K2 Imgenbroich Zählstelle: 5403 1306 BVWP: Ortsumgehung	3.300	254 (7,7%)	VB 02KK
1.164	769	B 172	SN	Von: B 172/S 171 Pirna Nach: B 172/S 169 Zählstelle: 5050 1102 BVWP: Ortsumgehung	6.800	252 (3,7%)	VB 04KK
1.165	769	B 3	BW	Von: B3/L623 Wolfartsweier Nach: B3/B10 Zählstelle: 7016 1100 BVWP: Ortsumgehung	5.600	252 (4,5%)	VB 02KK
1.166	770	B 426	HE	Von: Bruchmühle Nach: Pfungstadt/Hahn Zählstelle: 6117 0504 BVWP: Ortsumgehung	2.700	251 (9,3%)	VB 02KK

Nr	Rang	Straße	BL	Infos	DTV	SV (SV%)	BVWP
1.167	771	B 167	BB	Von: Bad Freienwalde, B 158 Nach: Hohenfinow, L 35 Zählstelle: 3149 3626 BVWP: Ortsumgehung	5.300	249 (4,7%)	VB 02KK
1.168	771	B 48	RP	Von: Rockenhausen Nach: K 4 Zählstelle: 6413 0053 BVWP: Ortsumgehung	4.700	249 (5,3%)	VB 02KK
1.169	771	B 249	TH	Von: L 1031/L 2096 Nach: L 2096 Zählstelle: 4729 0046 BVWP: Ortsumgehung	4.700	249 (5,3%)	VB 02KK
1.170	772	B 37	RP	Von: L 504 Nach: B 48 Hochspeyer Zählstelle: 6513 7017 BVWP: Ortsumgehung	8.000	248 (3,1%)	VB 02KK
1.171	772	B 56	NW	Von: Drabenderhöhe Nach: AS Bielstein (A 4) (24) Zählstelle: 5010 1209 BVWP: Ortsumgehung	6.700	248 (3,7%)	VB 02KK
1.172	772	B 286	BY	Von: B 19 / OE Poppenhausen Nach: OD Schweinfurt Zählstelle: 5927 9106 BVWP: Ortsumgehung	5.900	248 (4,2%)	VB 02KK
1.173	773	B 102	BB	Von: OA Belzig Nach: Golzow, L 85 Zählstelle: 3841 3636 BVWP: Ortsumgehung	3.500	245 (7,0%)	VB 02KK
1.174	774	B 202	SH	Von: K 4 Nach: K 132 Zählstelle: 1619 9999 BVWP: Ortsumgehung	5.300	244 (4,6%)	VB 02KK
1.175	775	B 292	BW	Von: B 292/ L 1095/ K 3953 Adelsheim Nach: B 292/ L 515 Osterburken Zählstelle: 6522 1100 BVWP: Ortsumgehung	5.300	239 (4,5%)	VB 02KK
1.176	776	B 112	BB	Von: AS Frankfurt (O)-West, A 12 Nach: Boosen, B 5 Zählstelle: 3652 2010 BVWP: Ortsumgehung	3.400	238 (7,0%)	VB 02KK
1.177	776	B 62	NW	Von: K 29 Nach: B 508 b. Grund Zählstelle: 5014 1208 BVWP: Ortsumgehung	3.300	238 (7,2%)	VB 02KK

Nr	Rang	Straße	BL	Infos	DTV	SV (SV%)	BVWP
1.178	777	B 270	RP	Von: L 368 Nach: K 49 Zählstelle: 6311 0061 BVWP: Ortsumgehung	3.700	237 (6,4%)	VB 02KK
1.179	778	B 399	NW	Von: K29 Nach: K27 Zählstelle: 5204 2204 BVWP: Ortsumgehung	7.600	236 (3,1%)	VB 02KK
1.180	779	B 172	SN	Von: B 172/S 165 Nach: B 172/S 171 Pirna Zählstelle: 5050 1101 BVWP: Ortsumgehung	7.800	234 (3,0%)	VB 04KK
1.181	779	B 517	NW	Von: L 711 Nach: K 19 Zählstelle: 4914 1203 BVWP: Ortsumgehung	3.200	234 (7,3%)	VB 02KK
1.182	780	B 27	ST	Von: B 27 / L 96 / Rübeland Nach: B 27 / L 94 / Hüttenrode Zählstelle: 4231 4022 BVWP: Ortsumgehung	2.500	233 (9,3%)	VB 02KK
1.183	781	B 86	ST	Von: L 226 Siebigerode Nach: B 80 Riestedt Zählstelle: 4434 1049 BVWP: Ortsumgehung	2.600	229 (8,8%)	VB 02KK
1.184	782	B 8	HE	Von: Emd. L 3026 (Würges) Nach: Emd. K 714 (Esch) Zählstelle: 5715 0410 BVWP: Ortsumgehung	6.500	228 (3,5%)	VB 02KK
1.185	782	B 167	BB	Von: Altfriedland, L 34 Nach: Wriezen, L 33 Zählstelle: 3250 2004 BVWP: Ortsumgehung	4.300	228 (5,3%)	VB 02KK
1.186	783	B 7	TH	Von: L 2120 Nach: L 1025 Zählstelle: 5029 0001 BVWP: Ortsumgehung	3.700	226 (6,1%)	VB 02KK
1.187	784	B 508	NW	Von: L 728 Nach: B 62 b. Grund Zählstelle: 5014 1213 BVWP: Ortsumgehung Vollständiger Neubau mit Ortsumgehungen von Kreuztal bis Grund (rund 20 km)	4.400	224 (5,1%)	VB 02KK
1.188	784	B 83	HE	Von: OA Helmarsh Nach: B 80 Zählstelle: 4322 6009 BVWP: Ortsumgehung	4.000	224 (5,6%)	VB 02KK

Nr	Rang	Straße	BL	Infos	DTV	SV (SV%)	BVWP
1.189	785	B 109	BB	Von: Zehdenick, L 22 Nach: Templin, L 216 Zählstelle: 2846 3001 BVWP: Ortsumgehung	3.900	222 (5,7%)	VB 02KK
1.190	785	B 208	SH	Von: K 54 Nach: B 207 b. Ratzeburg Zählstelle: 2230 0044 BVWP: Ortsumgehung	3.900	222 (5,7%)	VB 02KK
1.191	786	B 229	NW	Von: L 407 Nach: L 74 Zählstelle: 4808 2201 BVWP: Neubau	8.000	216 (2,7%)	VB 02KK
1.192	786	B 102	BB	Von: Großderschau, L 14 Nach: Neustadt, L 141 Zählstelle: 3140 2060 BVWP: Ortsumgehung	1.700	216 (12,7%)	VB 02KK
1.193	787	B 27	BW	Von: B27/K6582 Altenburg-Hardt Nach: B27 BA-Grenze Schweiz Zählstelle: 8317 1102 BVWP: Neubau	8.100	211 (2,6%)	VB 02KK
1.194	787	B 271	RP	Von: K 1 Nach: K 2 Zählstelle: 6415 0120 BVWP: Ortsumgehung	7.800	211 (2,7%)	VB 02KK
1.195	787	B 6	ST	Von: B 6 / L 74 Nach: B 6 / K 2373 Zählstelle: 4235 1320 BVWP: Ortsumgehung	3.300	211 (6,4%)	VB 04KB
1.196	788	B 73	NI	Von: AS Altenwalde (A 27) (2) Nach: L 135 Abz. Höltjer Zählstelle: 2118 0401 BVWP: Ortsumgehung	5.200	208 (4,0%)	VB 02KK
1.197	789	B 286	BY	Von: KG 6 / S Arnshausen Nach: B 19 / Örlenbach Zählstelle: 5826 9105 BVWP: Ortsumgehung	6.800	204 (3,0%)	VB 02KK
1.198	789	B 167	BB	Von: L 38 Nach: Seelow, B 1 Zählstelle: 3552 3710 BVWP: Ortsumgehung	3.700	204 (5,5%)	VB 02KK
1.199	790	B 16	BY	Von: Roding (B 16 / R 25) Nach: Regensburg (B16/St 2145 in Roßbach) Zählstelle: 6839 9179 BVWP: Ortsumgehung	2.600	203 (7,8%)	VB 02KK

Nr	Rang	Straße	BL	Infos	DTV	SV (SV%)	BVWP
1.200	791	B 271	RP	Von: K 4 Nach: B 271 Bad Dürkheim Zählstelle: 6515 9121 BVWP: Ortsumgehung	5.600	202 (3,6%)	VB 02KK
1.201	792	B 445	NI	Von: L592 (Opperhausen) Nach: K602 OD Sebexen Zählstelle: 4126 0968 BVWP: Ortsumgehung	4.900	201 (4,1%)	VB 02KK
1.202	793	B 54	NW	Von: K 18 Nach: L 719 Zählstelle: 5114 2244 BVWP: Ortsumgehung	11.600	197 (1,7%)	VB 04KB
1.203	794	B 3	BW	Von: B3/B500 OU Baden-Baden Nach: B3/K9611 Baden-Baden Sandweier Zählstelle: 7115 1112 BVWP: Ortsumgehung	8.900	196 (2,2%)	VB 02KK
1.204	795	B 456	HE	Von: Usingen L3270 Nach: Grävenwiesbach (N) L3055 Zählstelle: 5616 0504 BVWP: Ortsumgehung	6.100	195 (3,2%)	VB 02KK
1.205	796	B 47	RP	Von: B 47neu Nach: B 47alt Zählstelle: 6315 0201 BVWP: Ortsumgehung	2.500	193 (7,7%)	VB 04KK
1.206	797	B 292	BW	Von: B 292/ K 3970 Oberschefflenz Nach: B 292/ L 1095/ K 3953 Adelsheim Zählstelle: 6521 1104 BVWP: Ortsumgehung	2.900	191 (6,6%)	VB 02KK
1.207	797	B 472	BY	Von: B 16, OE Marktoberdorf Nach: OAL 5, Bertoldshofen Zählstelle: 8229 9100 BVWP: Ortsumgehung	2.900	191 (6,6%)	VB 02KK
1.208	798	B 270	RP	Von: L 383 Nach: L 368 Zählstelle: 6311 0062 BVWP: Ortsumgehung	3.400	190 (5,6%)	VB 02KK
1.209	798	B 258	NW	Von: K26 Nach: L245 Zählstelle: 5403 1209 BVWP: Ortsumgehung	2.600	190 (7,3%)	VB 02KK
1.210	798	B 7	TH	Von: L 1025 Nach: L 1029 Zählstelle: 5029 0002 BVWP: Ortsumgehung	2.400	190 (7,9%)	VB 02KK

Nr	Rang	Straße	BL	Infos	DTV	SV (SV%)	BVWP
1.211	799	B 174	SN	Von: B 174/S 218 Nach: B 174/S 219 Zählstelle: 5445 1100 BVWP: Ortsumgehung	7.200	187 (2,6%)	VB 02KK
1.212	800	B 54	NW	Von: L 909 Nach: K 18 Zählstelle: 5114 2202 BVWP: Ortsumgehung	9.700	184 (1,9%)	VB 04KB
1.213	801	B 48	RP	Von: L 508 Nach: L 494 Zählstelle: 6813 0108 BVWP: Ortsumgehung	3.700	181 (4,9%)	VB 02KK
1.214	802	B 246a	ST	Von: L 60 Nach: OA Gommern Zählstelle: 3837 5084 BVWP: Ortsumgehung	1.900	179 (9,4%)	VB 02KK
1.215	803	B 16	BY	Von: MN 4 Nach: Mindelheim (OA) Zählstelle: 7929 9187 BVWP: Ortsumgehung	4.500	176 (3,9%)	VB 02KK
1.216	803	B 101	BB	Von: Wiesenhagen Nach: Trebbin, B 246n, Beelitz Zählstelle: 3745 2070 BVWP: Ortsumgehung	3.600	176 (4,9%)	VB 04KB
1.217	804	B 167	BB	Von: Alt Ruppin, L 192 Nach: Neuruppin, L 16 Zählstelle: 3042 2030 BVWP: Ortsumgehung	5.800	174 (3,0%)	VB 02KK
1.218	804	B 87	ST	Von: OE Bad Kösen Nach: B 250 / Eckartsberga Zählstelle: 4835 3040 BVWP: Ortsumgehung	3.700	174 (4,7%)	VB 02KK
1.219	805	B 299	BY	Von: Landesgrenze Nach: St 2178 nördl. Waldsassen Zählstelle: 5939 9252 BVWP: Ortsumgehung	6.300	170 (2,7%)	VB 02KK
1.220	806	B 6	ST	Von: B 6 / L 72 Nach: B 6 / K 1330 Zählstelle: 4235 4302 BVWP: Ortsumgehung	3.600	169 (4,7%)	VB 04KB
1.221	806	B 6	ST	Von: B 6 / K 1330 Nach: OA Aschersleben Zählstelle: 4234 4303 BVWP: Ortsumgehung	3.600	169 (4,7%)	VB 04KB

Nr	Rang	Straße	BL	Infos	DTV	SV (SV%)	BVWP
1.222	807	B 11	BY	Von: Regenhuette Nach: Bayr. Eisenstein Zählstelle: 6845 9100 BVWP: Ortsumgehung	4.400	167 (3,8%)	VB 02KK
1.223	807	B 477	NW	Von: Mannheim Nach: Blatzheim Zählstelle: 5105 1202 BVWP: Ortsumgehung	3.100	167 (5,4%)	VB 02KK
1.224	808	B 502	SH	Von: Emd. K 24 Nach: Emd. K 44 Zählstelle: 1627 0306 BVWP: Ortsumgehung	8.700	165 (1,9%)	VB 04KK
1.225	808	B 246	BB	Von: Grunow, L 435 Nach: Beeskow, B 87 Zählstelle: 3852 2005 BVWP: Ortsumgehung	2.200	165 (7,5%)	VB 02KK
1.226	809	B 248	NI	Von: B 244 b. Brome Nach: Landesgrenze NI/ST Zählstelle: 3331 0463 BVWP: Ortsumgehung	3.000	162 (5,4%)	VB 02KK
1.227	810	B 6	ST	Von: B 6 / L 154 Nach: B 6 / L 149 Zählstelle: 4336 1317 BVWP: Ortsumgehung	2.200	161 (7,3%)	VB 04KB
1.228	811	B 56	NW	Von: Schwarzhemdorf Nach: AS Beuel-Ost (A 59) Zählstelle: 5208 2207 BVWP: Neubau	16.000	160 (1,0%)	VB 04KB
1.229	811	B 56	NW	Von: NK 5010 036 Nach: NK 5010 016 Zählstelle: 5010 1210 BVWP: Ortsumgehung	5.000	160 (3,2%)	VB 02KK
1.230	812	B 292	BW	Von: B 292/ L 515 Osterburken Nach: Emd. L 514 in B 292 in Berolzheim Zählstelle: 6522 1101 BVWP: Ortsumgehung	2.500	155 (6,2%)	VB 02KK
1.231	813	B 399	NW	Von: L11 Nach: K31 Zählstelle: 5204 1205 BVWP: Ortsumgehung	6.400	154 (2,4%)	VB 02KK
1.232	814	B 107	ST	Von: OE Coswig Nach: AS Köselitz (A 9) Zählstelle: 4040 2059 BVWP: Ortsumgehung	1.300	152 (11,7%)	VB 02KK

Nr	Rang	Straße	BL	Infos	DTV	SV (SV%)	BVWP
1.233	815	B 427	RP	Von: L 490 Nach: K 11 Zählstelle: 6813 0114 BVWP: Ortsumgehung	3.600	151 (4,2%)	VB 02KK
1.234	816	B 5	BB	Von: OE Perleberg Nach: B 189 Perleberg Zählstelle: 2937 2090 BVWP: Ortsumgehung	2.100	141 (6,7%)	VB 02KK
1.235	817	B 56	NW	Von: KP -K28 Nach: KP -L33 Zählstelle: 5205 2203 BVWP: Ortsumgehung	7.300	139 (1,9%)	VB 02KK
1.236	818	B 246a	ST	Von: L 69 Schönebeck Nach: AS Schönebeck (A 14) Zählstelle: 3936 5906 BVWP: Ortsumgehung	4.500	135 (3,0%)	VB 02KK
1.237	819	B 50	RP	Von: L 187 Nach: K 105 Zählstelle: 6108 0036 BVWP: Ortsumgehung	3.900	133 (3,4%)	VB 04KK
1.238	820	B 54	NW	Von: L 723 Nach: L 909 Zählstelle: 5114 2201 BVWP: Ortsumgehung	7.500	128 (1,7%)	VB 04KB
1.239	821	B 246	BB	Von: Trebbin, B 101 Nach: Zauchwitz, L 73 Zählstelle: 3744 2010 BVWP: Ortsumgehung	2.500	123 (4,9%)	VB 02KK
1.240	822	B 174	SN	Von: B 174 Bundesgrenze Tschechien Nach: B 174/S 218 Zählstelle: 5445 4221 BVWP: Ortsumgehung	6.800	122 (1,8%)	VB 02KK
1.241	823	B 269	SL	Von: B269/L351, Ittersdorf Nach: Bundesgrenze Zählstelle: 6705 0326 BVWP: Ortsumgehung	1.600	118 (7,4%)	VB 02KK
1.242	824	B 16	BY	Von: Roding (AS Bernhardsw. B16 neu / B16) Nach: Regensburg (B 16 / R 25, n.ö. Bernhardsw.) Zählstelle: 6939 9172 BVWP: Ortsumgehung	1.800	108 (6,0%)	VB 02KK
1.243	825	B 50	RP	Von: K 101 Nach: K 94 Zählstelle: 6008 0347 BVWP: Neubau	5.600	106 (1,9%)	VB 04KK

Nr	Rang	Straße	BL	Infos	DTV	SV (SV%)	BVWP
1.244	825	B 115	SN	Von: B 115/S 127 Nach: B 115/B 156/S 123 b. Krauschwitz Zählstelle: 4454 1103 BVWP: Ortsumgehung	4.800	106 (2,2%)	VB 02KK
1.245	826	B 269	SL	Von: B269/B405, Felsberg Nach: B269/L351, Ittersdorf Zählstelle: 6706 0327 BVWP: Ortsumgehung	1.400	102 (7,3%)	VB 02KK
1.246	827	B 54	NW	Von: BAG Nach: L 723 Zählstelle: 5114 1200 BVWP: Ortsumgehung	3.700	96 (2,6%)	VB 04KB
1.247	828	B 27	ST	Von: B 27 / L 94 / Hüttenrode Nach: OA Blankenburg Zählstelle: 4231 4021 BVWP: Ortsumgehung	2.700	84 (3,1%)	VB 02KK
1.248	829	B 185	ST	Von: K 1343 Nach: OA Ballenstedt Zählstelle: 4233 4906 BVWP: Ortsumgehung	3.500	77 (2,2%)	VB 02KK
1.249	830	B 50	RP	Von: B 269 b. Kommen Nach: L 158 Zählstelle: 6108 0037 BVWP: Neubau	2.200	73 (3,3%)	VB 04KK
1.250	831	B 188	NI	Von: B244, Velpke Nach: Grenze SBA Zählstelle: 3531 0438 BVWP: Ortsumgehung	3.400	54 (1,6%)	VB 02KK
1.251	832	B 317	BW	Von: B3/B317 Beginn Zollfreie K6330 Nach: Zoll Weil-Ost Zählstelle: 8411 1110 BVWP: Neubau	4.900	34 (0,7%)	VB 02KK
1.252	833	B 50	RP	Von: K 94 Nach: L 187 Zählstelle: 6108 0035 BVWP: Ortsumgehung	3.200	16 (0,5%)	VB 04KK

Verkehrszahlen Tabelle: Bundesstraßenstrecken im Weiteren Bedarf mit Planungsrecht nach Schwerverkehrsaufkommen

Nr	Rang	Straße	BL	Infos	DTV	SV (SV%)	BVWP
1	1	B 10	RP	Von: B 9/B 10/A 65 AS Wörther Kreuz Nach: Landesgrenze BW Zählstelle: 6915 7748 BVWP: Ausbau	70.100	7.781 (11,1%)	WB* 04KK (2. Rheinbrücke)
2	2	B 10	RP	Von: L 508 Birkweiler Nach: L 511 Godramstein Zählstelle: 6714 0037 BVWP: Ausbau	27.600	3.836 (13,9%)	WB* 24KK
3	3	B 85	BY	Von: SCHWANDORF NO Nach: PITTERSBERG (Amberg) Zählstelle: 6637 9103 BVWP: Ausbau	16.600	3.718 (22,4%)	WB* 24KK
4	4	B 10	RP	Von: L 511 Godramstein Nach: A 65 AS Landau-Nord (15) Zählstelle: 6714 0970 BVWP: Ausbau	26.800	3.538 (13,2%)	WB* 24KK
5	5	B 85	BY	Von: AS Schwandorf-Nord (A 93) N Nach: SCHWANDORF (Pittersberg) Zählstelle: 6638 9107 BVWP: Ausbau	12.900	3.522 (27,3%)	WB* 24KK
6	6	B 10	RP	Von: L 495 Nach: K 56 Zählstelle: 6713 7030 BVWP: Ausbau	16.300	3.423 (21,0%)	WB* 24KK
7	7	B 35	BW	Von: AS Bruchsal A5/B35 Nach: B35/L556 Bruchsal (Erdbeerhof) Zählstelle: 6817 1121 BVWP: Ortsumgehung	31.200	3.276 (10,5%)	WB* 02KK
8	8	B 10	RP	Von: B 10a Landau Nach: B 10a Ri. Pirmasens Zählstelle: 6713 0035 BVWP: Ausbau	23.500	3.267 (13,9%)	WB* 24KK
9	9	B 10	RP	Von: B 10a Ri. Pirmasens Nach: L 508 Zählstelle: 6714 0039 BVWP: Ausbau	25.600	3.251 (12,7%)	WB* 24KK
10	10	B 10	RP	Von: B 48 Ri. Landau Nach: B 48 Ri. Pirmasens Zählstelle: 6713 0033 BVWP: Ausbau	17.800	3.186 (17,9%)	WB* 24KK
11	11	B 10	RP	Von: B 427 b. Hinterweidenthal Nach: L 495 Zählstelle: 6712 0011 BVWP: Ausbau	14.900	3.174 (21,3%)	WB* 24KK

Nr	Rang	Straße	BL	Infos	DTV	SV (SV%)	BVWP
12	12	B 35	BW	Von: B35/K3529 Karlsdorf Nach: B35/Ochsenstall Bruchsal Zählstelle: 6817 1120 BVWP: Ortsumgehung	22.000	3.168 (14,4%)	WB* 02KK
13	13	B 213	NI	Von: Kreisgrenze Nach: K 161 Zählstelle: 3212 0445 BVWP: Ausbau	9.200	3.054 (33,2%)	WB* 24KK
14	14	B 213	NI	Von: B 402 Haselünne Nach: K 209 Zählstelle: 3311 0435 BVWP: Ausbau	9.300	3.004 (32,3%)	WB* 24KK
15	15	B 213	NI	Von: L 55 Nach: Kreisgrenze Zählstelle: 3211 0449 BVWP: Ausbau	7.200	2.837 (39,4%)	WB* 24KK
16	16	B 213	NI	Von: K 209 Nach: L 55 Zählstelle: 3311 0448 BVWP: Ausbau	6.800	2.761 (40,6%)	WB* 24KK
17	17	B 169	SN	Von: A 14 AS Döbeln-Nord (34) Nach: B 169/S 35 Zählstelle: 4844 1101 BVWP: Ortsumgehung	11.100	2.753 (24,8%)	WB* 04KK
18	17	B 213	NI	Von: K 161 Nach: K 161 Zählstelle: 3212 0443 BVWP: Ausbau	7.400	2.753 (37,2%)	WB* 24KK
19	18	B 27	BW	Von: B 27/B463 Balingen/Süd Nach: B 27/B463 Bisingen Zählstelle: 7619 1100 BVWP: Ortsumgehung	33.300	2.697 (8,1%)	WB* 02KK
20	19	B 6	NI	Von: AS Bremen/Brinkum (A 1) Nach: B 51/B 6 Zählstelle: 2918 0409 BVWP: Ortsumgehung	25.200	2.394 (9,5%)	WB* 02KB
21	20	B 45	HE	Von: K 125 Nach: B 26 Zählstelle: 6119 0410 BVWP: Ausbau	26.100	2.349 (9,0%)	WB* 24KK
22	21	B 35	BW	Von: B35/L556 Bruchsal Bretten Nach: B35/L556 Bruchsal Germersheim Zählstelle: 6817 1122 BVWP: Ortsumgehung	16.300	2.331 (14,3%)	WB* 02KK

Nr	Rang	Straße	BL	Infos	DTV	SV (SV%)	BVWP
23	22	B 27	BW	Von: AS Heilbronn/Neckarsulm (A 6) Nach: B27/L1095 bei Neckarsulm Zählstelle: 6821 1102 BVWP: Ausbau	34.600	2.180 (6,3%)	WB* 24KB
24	23	B 404	SH	Von: L 94 Nach: K 31 Zählstelle: 2328 0037 BVWP: Ausbau	14.600	2.000 (13,7%)	WB* 24KB als A 21
25	24	B 27	BW	Von: AS Heilbronn/Neckarsulm (A 6) Nach: B27/L1095 bei Neckarsulm Zählstelle: 6821 1103 BVWP: Ausbau	43.800	1.971 (4,5%)	WB* 24KB
26	25	B 64	NW	Von: K13 Kreis Gütersloh Nach: K52 Kreis Gütersloh Zählstelle: 4115 2255 BVWP: Ortsumgehung	12.200	1.940 (15,9%)	WB* 02KK
27	26	B 404	SH	Von: K 63 (A 25) Nach: Zählstelle: 2528 0731 BVWP: Ausbau	21.300	1.938 (9,1%)	WB* 24KB als A 21
28	27	B 173	BY	Von: Abzweig LIF 13 b. Trieb Nach: Abzweig B 289/L 2191 b. Zettlitz Zählstelle: 5833 9571 BVWP: Ausbau	13.400	1.889 (14,1%)	WB* 24KK
29	28	B 27	BW	Von: B 27/L 435 Schömberg/Süd Nach: B 27/L442 Anschl. Rosswangen Zählstelle: 7718 1102 BVWP: Ortsumgehung	16.000	1.824 (11,4%)	WB* 02KK
30	29	B 404	SH	Von: L 159 Nach: L 90 Zählstelle: 2428 0747 BVWP: Ausbau	12.600	1.814 (14,4%)	WB* 24KB als A 21
31	30	B 169	SN	Von: B 169/S 35 Nach: B 169/S 30 Zählstelle: 4744 1103 BVWP: Ortsumgehung	8.700	1.775 (20,4%)	WB* 04KK
32	31	B 45	HE	Von: Groß Umstadt Nach: L 3115 Zählstelle: 6119 0482 BVWP: Ausbau	24.700	1.754 (7,1%)	WB* 24KK
33	32	B 404	SH	Von: K 63 (A 25) Nach: Zählstelle: 2528 0742 BVWP: Ausbau	22.300	1.717 (7,7%)	WB* 24KB als A 21

Nr	Rang	Straße	BL	Infos	DTV	SV (SV%)	BVWP
34	33	B 64	NW	Von: K 22 Nach: Bauamtsgrenze Zählstelle: 4014 2305 BVWP: Ortsumgehung	10.400	1.706 (16,4%)	WB* 02KK
35	34	B 73	NI	Von: L 111 Nach: Ostumgehung Stade L 125 Zählstelle: 2423 0430 BVWP: Ausbau	19.600	1.705 (8,7%)	WB* 24KK
36	35	B 45	HE	Von: L 3115 Nach: K 125 Zählstelle: 6119 0483 BVWP: Ausbau	24.000	1.656 (6,9%)	WB* 24KK
37	36	B 173	BY	Von: Abzweig B 289/L 2191 b. Zettlitz Nach: Abzweig KC 27 Oberlangenstadt Zählstelle: 5833 9572 BVWP: Ausbau	11.800	1.605 (13,6%)	WB* 24KK
38	37	B 252	HE	Von: Abzweig Arolser Landstrasse Nach: B 251/252 Berndorf Zählstelle: 4719 0208 BVWP: Ortsumgehung	14.500	1.537 (10,6%)	WB* 02KK
39	38	B 252	HE	Von: Abzweig Kupferberg Nach: L 3118 Berndorf Zählstelle: 4619 0107 BVWP: Ortsumgehung	10.700	1.519 (14,2%)	WB* 02KK
40	39	B 252	HE	Von: Abzweig Kupferberg Nach: L 3118 Abzweig Marsberger Str. L 3078/B 450 Zählstelle: 4619 0112 BVWP: Ortsumgehung	10.400	1.498 (14,4%)	WB* 02KK
41	40	B 27	HE	Von: Abzweig Vierbach (L3243) Nach: Weidenhäuser Kreuz Zählstelle: 4825 0104 BVWP: Ortsumgehung	7.300	1.409 (19,3%)	WB* 02KK
42	41	B 311	BW	Von: B32/B311 Herbertingen Nach: B311 Riedlingen Zählstelle: 7822 1107 BVWP: Ortsumgehung	8.300	1.394 (16,8%)	WB* 02KK
43	42	B 207	SH	Von: L 60 Nach: K 42 Zählstelle: 1632 4801 BVWP: Ausbau	13.700	1.384 (10,1%)	WB* 24KK
44	43	B 207	SH	Von: K 42 Nach: L 209 Zählstelle: 1532 1131 BVWP: Ausbau	13.800	1.380 (10,0%)	WB* 24KK

Nr	Rang	Straße	BL	Infos	DTV	SV (SV%)	BVWP
45	44	B 207	SH	Von: K 42 Nach: K 43 Zählstelle: 1632 0504 BVWP: Ausbau	13.500	1.377 (10,2%)	WB* 24KK
46	45	B 73	NI	Von: Himmelpforten, Harburger Straße Nach: Zählstelle: 2422 0426 BVWP: Ausbau	26.200	1.362 (5,2%)	WB* 24KK
47	46	B 73	NI	Von: Stade, Harburger Straße Nach: Stade L 111 Ostumgehung Zählstelle: 2422 3318 BVWP: Ausbau	16.300	1.304 (8,0%)	WB* 24KK
48	47	B 27	BW	Von: B27/L1095 bei Neckarsulm Nach: B27/K2000/K2117 Bad Friedrichshall-Kochendorf Zählstelle: 6721 1100 BVWP: Ausbau	24.700	1.284 (5,2%)	WB* 24KB
49	48	B 209	SH	Von: Landesgrenze NI Nach: B 5 Lauenburg Zählstelle: 2629 0741 BVWP: Ortsumgehung	12.600	1.222 (9,7%)	WB* 02KK
50	49	B 209	NI	Von: Hohnstorf/Elbe (L 219) Nach: Lauenburg/Elbe Zählstelle: 2629 0466 BVWP: Ortsumgehung	13.800	1.214 (8,8%)	WB* 02KK
51	50	B 215	NI	Von: Verden (K27) Nach: AS Verden-Nord Zählstelle: 3021 0456 BVWP: Ortsumgehung	20.200	1.212 (6,0%)	WB* 02KK
52	51	B 87	SN	Von: B 87/K 8985 Nach: B 87/S 16 Zählstelle: 4443 1100 BVWP: Ortsumgehung	6.900	1.208 (17,5%)	WB* 04KK
53	52	B 299	BY	Von: LA 12 Weihmichl Nach: St 2049 KV Arth Zählstelle: 7438 9275 BVWP: Ortsumgehung	9.700	1.203 (12,4%)	WB* 02KK
54	53	B 293	BW	Von: B293/K3541 Berghausen (DB) Nach: B293/L559 Jöhlingen Zählstelle: 6917 1102 BVWP: Ortsumgehung	11.300	1.164 (10,3%)	WB* 02KK
55	54	B 87	SN	Von: B 87/S 16 Nach: B 87/K 7403 Zählstelle: 4442 1100 BVWP: Ortsumgehung	7.700	1.132 (14,7%)	WB* 04KK

Nr	Rang	Straße	BL	Infos	DTV	SV (SV%)	BVWP
56	55	B 87	SN	Von: B 87/K 7403 Nach: B 87/S 11 Zählstelle: 4542 1100 BVWP: Ortsumgehung	8.000	1.128 (14,1%)	WB* 04KK
57	56	B 2	BY	Von: OE Farchant N Nach: Emd. B23 Oberau S Zählstelle: 8432 9351 BVWP: Ausbau	25.900	1.114 (4,3%)	WB* 24KK
58	57	B 187	ST	Von: L 127 SM-Gr. Nach: OA Wittenberg Zählstelle: 4142 3847 BVWP: Ortsumgehung	8.300	1.112 (13,4%)	WB* 04KK
59	58	B 87	SN	Von: B 87/B 183 Torgau Nach: B 87/K 8985 Zählstelle: 4443 4205 BVWP: Ortsumgehung	8.600	1.109 (12,9%)	WB* 04KK
60	59	B 58	NW	Von: L 608 Wulfen Nach: Burghof Zählstelle: 4208 2300 BVWP: Ortsumgehung	13.900	1.098 (7,9%)	WB* 02KK
61	60	B 5	SH	Von: Landsgrenze MV Nach: Lauenburg (K 41) Zählstelle: 2629 1161 BVWP: Ortsumgehung	9.600	1.075 (11,2%)	WB* 02KK
62	61	B 462	BW	Von: B462/L419 Sulgen Nach: B462/L175 Schramberg Zählstelle: 7716 1104 BVWP: Ortsumgehung	14.000	1.036 (7,4%)	WB* 02KK
63	62	B 27	BW	Von: B27/L1096 bei Bad Friedrichshall-Jagstfeld Nach: B27/L1100 bei Offenau Zählstelle: 6721 1102 BVWP: Ortsumgehung Die B 27 führt mitten durch Jagstfeld, deren OU sich im Weiteren Bedarf befindet. Ein sehr kurzer Abschnitt im Bereich der L 1100 befindet sich allerdings im Weiteren Bedarf mit Planungsrecht.	16.700	1.035 (6,2%)	WB* 02KK WB 02KK (OU Jagst.)
64	63	B 293	BW	Von: B293/L559 Jöhlingen Nach: B35/B293 Bretten Zählstelle: 6917 1108 BVWP: Ortsumgehung	12.000	1.020 (8,5%)	WB* 02KK
65	64	B 2	BY	Von: OE Garmisch-Partenkirchen N Nach: Emd. B23, Farchanter Gabel Zählstelle: 8432 9107 BVWP: Ortsumgehung	20.800	1.019 (4,9%)	WB* 02KK
66	65	B 96	SN	Von: B 96/K 7241/S 116 Nach: B 96/K 7240/S 110 Zählstelle: 4852 1102 BVWP: Ortsumgehung	17.200	1.015 (5,9%)	WB* 02KK

Nr	Rang	Straße	BL	Infos	DTV	SV (SV%)	BVWP
67	65	B 207	SH	Von: L 209 Nach: K 49 Puttgarden, Dänemark Zählstelle: 1533 0503 BVWP: Ausbau	5.700	1.015 (17,8%)	WB* 24KK
68	66	B 96	SN	Von: B 96/K 7240/S 110 Nach: B 96/S 114 Zählstelle: 4852 1103 BVWP: Ortsumgehung	16.100	1.014 (6,3%)	WB* 02KK
69	67	B 299	BY	Von: St 2643 Pfeffenhausen Nach: LA 12 Weihmichl Zählstelle: 7337 9270 BVWP: Ortsumgehung	6.200	1.004 (16,2%)	WB* 02KK
70	68	B 73	NI	Von: B 74 Nach: L 113 Zählstelle: 2422 0425 BVWP: Ausbau	14.200	994 (7,0%)	WB* 24KK
71	69	B 27	BW	Von: B27/L1100 bei Offenau Nach: B27/L528 Gundelsheim Zählstelle: 6720 1100 BVWP: Ortsumgehung	11.900	988 (8,3%)	WB* 02KK
72	70	B 58	NW	Von: B 224 b. Dorsten Nach: L 608 Wulfen Zählstelle: 4207 2377 BVWP: Ortsumgehung	10.700	931 (8,7%)	WB* 02KK
73	71	B 215	NI	Von: Dörverden Nach: Verden Zählstelle: 3121 0460 BVWP: Ortsumgehung	9.600	902 (9,4%)	WB* 02KK
74	72	B 462	BW	Von: B462/L175 Schramberg Nach: B294/462 Schiltach Zählstelle: 7716 1100 BVWP: Ortsumgehung	7.900	901 (11,4%)	WB* 02KK
75	73	B 258	NW	Von: L233 Nach: L238 Zählstelle: 5303 5250 BVWP: Ortsumgehung	17.900	895 (5,0%)	WB* 02KK
76	74	B 523	BW	Von: B523 Villingen Nach: B27/523 Schweningen-Ost Zählstelle: 7917 1106 BVWP: Neubau	12.400	893 (7,2%)	WB* 02KK
77	75	B 14	BW	Von: B14/523 Tuttlingen Nach: B14/L431 Spaichingen Zählstelle: 8018 1100 BVWP: Ortsumgehung	15.800	869 (5,5%)	WB* 02KK

Nr	Rang	Straße	BL	Infos	DTV	SV (SV%)	BVWP
78	76	B 304	BY	Von: St.Georgen Nach: Matzing Zählstelle: 8041 9194 BVWP: Ortsumgehung	7.300	854 (11,7%)	WB* 02KK
79	77	B 85	BY	Von: Emd. ST 2189 (N ALTENPLOS) Nach: Emd. KR. BT 14 (OD HEINERSREUTH) Zählstelle: 6035 9125 BVWP: Ortsumgehung	15.000	825 (5,5%)	WB* 02KK
80	78	B 97	SN	Von: B 97/K 9202/S 92 Nach: B 97/S 198 Zählstelle: 4650 1101 BVWP: Ortsumgehung	7.700	824 (10,7%)	WB* 02KK
81	79	B 279	BY	Von: L 2284 / Ermershausen Nach: L 2284 / Maroldsweisach Zählstelle: 5729 9101 BVWP: Ortsumgehung	4.900	799 (16,3%)	WB* 02KK
82	80	B 73	NI	Von: L 116 Nach: B 495 Hemmoor Zählstelle: 2321 0423 BVWP: Ortsumgehung	8.600	765 (8,9%)	WB* 02KK
83	81	B 58	NW	Von: B 9 W Geldern Nach: L 480/K30 Zählstelle: 4403 5252 BVWP: Ortsumgehung	9.400	761 (8,1%)	WB* 02KK
84	82	B 85	BY	Von: Emd. KR. BT 14 (OD HEINERSREUTH) Nach: OA BAYREUTH Zählstelle: 6035 9124 BVWP: Ortsumgehung	15.200	760 (5,0%)	WB* 02KK
85	83	B 299	BY	Von: Wiesmuehl Nach: Garching Zählstelle: 7841 9185 BVWP: Ortsumgehung	7.000	756 (10,8%)	WB* 02KK
86	84	B 85	BY	Von: SCHWANDORF O Nach: AMBERG Zählstelle: 6537 9102 BVWP: Ausbau	11.300	746 (6,6%)	WB* 24KK
87	85	B 75	NI	Von: Tostedt Nach: Scheeßel Zählstelle: 2723 7502 BVWP: Ortsumgehung	4.500	743 (16,5%)	WB* 02KK (Tostedt) WB 02KK (Scheeßel)
88	86	B 5	SH	Von: B 209 Lauenburg Nach: K 3 Zählstelle: 2629 0705 BVWP: Ortsumgehung	8.200	738 (9,0%)	WB* 02KK

Nr	Rang	Straße	BL	Infos	DTV	SV (SV%)	BVWP
89	87	B 470	BY	Von: Forchheim (OE) Nach: AS Forchheim Süd Zählstelle: 6232 9403 BVWP: Ortsumgehung	19.400	737 (3,8%)	WB* 02KK
90	88	B 4	BY	Von: AS 84 Tennenlohe (A 3) Nach: Erlangen Zählstelle: 6432 9124 BVWP: Neubau	22.300	736 (3,3%)	WB* 02KK
91	89	B 279	BY	Von: L 2284 / Maroldsweisach Nach: B 303 Zählstelle: 5830 9203 BVWP: Ortsumgehung	5.000	735 (14,7%)	WB* 02KK
92	90	B 97	SN	Von: B 97/S 198 Nach: B 97/S 95 Zählstelle: 4551 4208 BVWP: Ortsumgehung	10.100	717 (7,1%)	WB* 02KK
93	91	B 246	ST	Von: L 66 Nach: OA Oschersleben Zählstelle: 3933 3876 BVWP: Ortsumgehung	8.100	713 (8,8%)	WB* 02KK
94	92	B 2	SN	Von: B 2/B 176 b. Pegau Nach: B 2/B 186 Löbschütz Zählstelle: 4839 1101 BVWP: Ortsumgehung	7.900	703 (8,9%)	WB* 02KK
95	93	B 73	NI	Von: L 114 Nach: L 116 Zählstelle: 2321 0424 BVWP: Ortsumgehung	10.100	687 (6,8%)	WB* 02KK
96	94	B 404	SH	Von: N Schwarzenbek Nach: L 159 Zählstelle: 2428 0701 BVWP: Ausbau	9.500	684 (7,2%)	WB* 24KB als A 21
97	95	B 58	NW	Von: L 89 Nach: L 362/L 481 Zählstelle: 4404 2203 BVWP: Ortsumgehung	8.100	672 (8,3%)	WB* 02KK
98	96	B 34	BW	Von: B34/B314 Oberlauchringen Nach: B34/L162 (Rich. Küssaberg) Zählstelle: 8315 1108 BVWP: Ortsumgehung	12.300	664 (5,4%)	WB* 02KK
99	97	B 54	RP	Von: Diez, Knoten 10 Nach: Diez, Aartalbrücke Zählstelle: 5614 0400 BVWP: Ortsumgehung	8.600	654 (7,6%)	WB* 02KK

Nr	Rang	Straße	BL	Infos	DTV	SV (SV%)	BVWP
100	98	B 462	BW	Von: B462/L350 Huzenbach Nach: B462/Kreisgrenze Schön Münzach Zählstelle: 7416 1103 BVWP: Ortsumgehung	5.000	645 (12,9%)	WB* 02KK
101	99	B 404	SH	Von: L 159 Nach: AS Schwarzenbek/Grande (A 24) Zählstelle: 2428 0748 BVWP: Ausbau	8.700	635 (7,3%)	WB* 24KB als A 21
102	100	B 300	BY	Von: OD Augsburg W Nach: Friedberg Emd. AIC 19 Zählstelle: 7631 9164 BVWP: Ortsumgehung	20.900	627 (3,0%)	WB* 02KK
103	101	B 229	NW	Von: L 86 Nach: B 54 Brügge, Halverstraße Zählstelle: 4711 2208 BVWP: Ortsumgehung	9.100	601 (6,6%)	WB* 02KK
104	102	B 456	HE	Von: Oberursel L3003 Nach: Saalburg L3041 Zählstelle: 5717 0051 BVWP: Ausbau	25.000	600 (2,4%)	WB* 24KK
105	103	B 462	BW	Von: B462 Abfahrt Ottenau Nach: B462/L618 Bad Rotenfels Zählstelle: 7215 1110 BVWP: Ausbau	13.000	598 (4,6%)	WB* 24KK
106	104	B 3	BW	Von: B3/L77D Rastatt Nach: B3/B462 Rastatt Zählstelle: 7115 1101 BVWP: Ortsumgehung	20.600	597 (2,9%)	WB* 02KK
107	105	B 73	NI	Von: K 24 Nach: L 111 Zählstelle: 2220 0422 BVWP: Ortsumgehung	8.200	574 (7,0%)	WB* 02KK
108	106	B 54	RP	Von: Diez, Am Nassauer Hof Nach: Diez, Am Bahnhof Zählstelle: 5714 0046 BVWP: Ortsumgehung	10.100	566 (5,6%)	WB* 02KK
109	107	B 54	RP	Von: Diez, Am Bahnhof Nach: Diez, Schiesheimer Mühle Zählstelle: 5714 0045 BVWP: Ortsumgehung	5.900	549 (9,3%)	WB* 02KK
110	108	B 2	SN	Von: B 2/B 107/S 11 Wellaune Nach: B 2 Landesgrenze Sachsen-Anhalt Zählstelle: 4341 1101 BVWP: Ortsumgehung	4.300	538 (12,5%)	WB* 02KK

Nr	Rang	Straße	BL	Infos	DTV	SV (SV%)	BVWP
111	109	B 2	BY	Von: Emd. St 2542 Klais Nach: OE Garmisch-Partenkirchen S Zählstelle: 8533 9105 BVWP: Ortsumgehung	13.100	537 (4,1%)	WB* 02KK
112	109	B 101	SN	Von: B 101/S 215 Nach: B 101/S 210 Zählstelle: 5245 1106 BVWP: Ortsumgehung	7.900	537 (6,8%)	WB* 02KK
113	110	B 456	HE	Von: Saalburg L3 Nach: Wehrheim K728 Zählstelle: 5717 6301 BVWP: Ausbau	18.400	534 (2,9%)	WB* 24KK
114	111	B 275	HE	Von: AS Ober-Mörlen (A 5) Nach: Emd. B3 Zählstelle: 5618 0209 BVWP: Ortsumgehung	12.400	533 (4,3%)	WB* 02KK
115	112	B 456	HE	Von: AS Oberursel-Nord (A 661) Nach: Oberursel L3003 Zählstelle: 5717 0430 BVWP: Ausbau	23.000	529 (2,3%)	WB* 24KK
116	113	B 462	BW	Von: B28/B462 Venus Nach: B462/L401 Baiersbronn Zählstelle: 7516 1104 BVWP: Ortsumgehung	10.500	525 (5,0%)	WB* 02KK
117	114	B 54	RP	Von: Abgang Fachingen Nach: Diez, Holzheimer Kreuzung Zählstelle: 5614 0048 BVWP: Ortsumgehung	9.000	522 (5,8%)	WB* 02KK
118	115	B 462	BW	Von: B462/L401 Baiersbronn Nach: B462/L350 Huzenbach Zählstelle: 7416 1100 BVWP: Ortsumgehung	6.100	506 (8,3%)	WB* 02KK
119	116	B 54	RP	Von: Diez, Holzheimer Kreuzung Nach: Diez, Am Nassauer Hof Zählstelle: 5614 0047 BVWP: Ortsumgehung	10.300	505 (4,9%)	WB* 02KK
120	117	B 427	RP	Von: L 486 Nach: K 39 Zählstelle: 6812 7111 BVWP: Ortsumgehung	9.500	504 (5,3%)	WB* 02KK
121	118	B 258	NW	Von: L220 Nach: K13 Zählstelle: 5203 2203 BVWP: Ortsumgehung	13.400	482 (3,6%)	WB* 02KK

Nr	Rang	Straße	BL	Infos	DTV	SV (SV%)	BVWP
122	119	B 275	HE	Von: OE Ober-Mörlen Nach: AS Ober-Mörlen (A 5) Zählstelle: 5618 0208 BVWP: Ortsumgehung	10.900	480 (4,4%)	WB* 02KK
123	120	B 308	BY	Von: OA Immenstadt-Bühl Nach: Kreisel Bahnhofstraße Zählstelle: 8427 9119 BVWP: Ortsumgehung	14.500	479 (3,3%)	WB* 02KK
124	121	B 32	BW	Von: B32/K8258 Bad Saulgau Nach: B32/L286 Altshausen (Nord) Zählstelle: 8023 1100 BVWP: Ortsumgehung	6.900	476 (6,9%)	WB 02KK WB* 02KK (OU Bad Saulgau)
125	122	B 85	BY	Von: AMBERG Nach: Emd. AS 35 Zählstelle: 6536 9591 BVWP: Ausbau	10.300	474 (4,6%)	WB* 24KK
126	122	B 96	SN	Von: B 96/S 135 Nach: B 96/S 144 Zählstelle: 5054 1104 BVWP: Ortsumgehung	9.300	474 (5,1%)	WB* 02KK
127	123	B 173	SN	Von: B 173/K 7706 Nach: B 173/S 203 Zählstelle: 5145 1107 BVWP: Ortsumgehung	5.900	443 (7,5%)	WB* 02KK
128	124	B 96	SN	Von: B 96/S 144 Nach: B 96/S 145 Zählstelle: 5054 1105 BVWP: Ortsumgehung	6.700	429 (6,4%)	WB* 02KK
129	125	B 266	RP	Von: OU Lagerplatz SM-Autobahn Nach: OU Lagerplatz SM-Bad Neuenahr Zählstelle: 5409 0156 BVWP: Ausbau	6.300	416 (6,6%)	WB* 24KK
130	126	B 96	SN	Von: B 96/S 137 Nach: B 96/S 139 Zählstelle: 5054 1101 BVWP: Ortsumgehung	9.600	384 (4,0%)	WB* 02KK
131	127	B 427	RP	Von: K 39 Nach: K 39 Zählstelle: 6812 0112 BVWP: Ortsumgehung	8.400	378 (4,5%)	WB* 02KK
132	128	B 427	RP	Von: B 10 Hinterweidenthal Nach: L 486 Zählstelle: 6812 0110 BVWP: Ortsumgehung	7.100	369 (5,2%)	WB* 02KK

Nr	Rang	Straße	BL	Infos	DTV	SV (SV%)	BVWP
133	129	B 244	ST	Von: K 1347 Nach: L 86 OA Wernigerode Zählstelle: 4130 4083 BVWP: Ortsumgehung	4.400	365 (8,3%)	WB* 02KK
134	130	B 246	ST	Von: B 180 Wanzleben, SM-Gr. Nach: L 66 Zählstelle: 3934 5535 BVWP: Ortsumgehung	4.700	362 (7,7%)	WB* 02KK
135	131	B 404	SH	Von: B 5 Geesthacht Nach: B 207 Schwarzenbeck Zählstelle: 2528 0718 BVWP: Ausbau	6.700	355 (5,3%)	WB* 24KB als A 21
136	132	B 244	ST	Von: L 86 OA Wernigerode Nach: L 86 OE Wernigerode Zählstelle: 4130 4087 BVWP: Ortsumgehung	8.600	353 (4,1%)	WB* 02KK
137	133	B 275	HE	Von: Ziegenberg Nach: OE Ober-Mörlen Zählstelle: 5618 0267 BVWP: Ortsumgehung	6.300	347 (5,5%)	WB* 02KK
138	134	B 96	SN	Von: B 96/S 128 Nach: B 96/S 135 Zählstelle: 5054 1103 BVWP: Ortsumgehung	7.700	339 (4,4%)	WB* 02KK
139	135	B 246	ST	Von: B 246a Wanzleben Nach: B 180 Wanzleben Zählstelle: 3934 5258 BVWP: Ortsumgehung	4.000	336 (8,4%)	WB* 02KK
140	136	B 308	BY	Von: OA 1, Huendle Nach: OA Immenstadt-Bühl Zählstelle: 8426 9156 BVWP: Ortsumgehung	10.100	333 (3,3%)	WB* 02KK
141	137	B 37	HE	Von: L 3105 Nach: Landesgrenze Zählstelle: 6519 0209 BVWP: Ortsumgehung	7.300	329 (4,5%)	WB* 02KK
142	138	B 244	ST	Von: L 86 OE Wernigerode Nach: Übergang auf B 244n Zählstelle: 4130 4088 BVWP: Ortsumgehung	5.300	318 (6,0%)	WB* 02KK
143	139	B 48	RP	Von: L 385 Rockenhausen Nach: L 385 Bayerfeld Zählstelle: 6312 0090 BVWP: Ortsumgehung	4.000	280 (7,0%)	WB* 02KK

Nr	Rang	Straße	BL	Infos	DTV	SV (SV%)	BVWP
144	140	B 96	SN	Von: B 96/S 139 Zittau Nach: B 96/S 128 Zählstelle: 5054 1102 BVWP: Ortsumgehung	5.900	277 (4,7%)	WB* 02KK
145	141	B 258	NW	Von: B258 Nach: B399 b. Lammersdorf Zählstelle: 5303 1306 BVWP: Ortsumgehung	6.700	255 (3,8%)	WB* 02KK
146	142	B 180	SN	Von: B 95/B 180 Burkhardtsdorf Nach: B 180/S 257 Zählstelle: 5243 1106 BVWP: Ortsumgehung	5.400	254 (4,7%)	WB* 02KK
147	143	B 246	ST	Von: OE Oschersleben Nach: L 104 Zählstelle: 3933 5565 BVWP: Ortsumgehung	4.300	241 (5,6%)	WB* 02KK
148	144	B 101	SN	Von: B 95/B 101 Annaberg-Buchholz Nach: B 101/S 261 Zählstelle: 5344 1102 BVWP: Ortsumgehung	6.600	224 (3,4%)	WB* 02KK
149	145	B 410	RP	Von: L 21 Nach: B 421 Dockweiler Zählstelle: 5706 7080 BVWP: Ortsumgehung	1.400	134 (9,6%)	WB* 02KK
150	146	B 410	RP	Von: B 421 Dreis-Kradenbach Nach: L 67 Zählstelle: 5706 7081 BVWP: Ortsumgehung	1.300	120 (9,2%)	WB* 02KK

Verkehrszahlen Tabelle: Bundesstraßenstrecken im Weiteren Bedarf nach Schwerverkehrsaufkommen

Nr	Rang	Straße	BL	Infos	DTV	SV (SV%)	BVWP
1	1	B 10	BW	Von: B10/B14/L1193, S*Stgt.-Berg Nach: "Schwane B 10 AS. Oberesslingen Zählstelle: 7221 1102 BVWP: Ausbau	70.700	5.585 (7,9%)	WB 46BB
2	2	B 10	BW	Von: B 10 AS. Oberesslingen Nach: B 10/B 313 "Plochinger Dreieck" Zählstelle: 7222 1100 BVWP: Ausbau	68.900	4.961 (7,2%)	WB 46BB
3	3	B 6	HB	Von: Verteilerkreis Utbremen Nach: Parallelweg Zählstelle: 2918 0215 BVWP: Ausbau	46.200	4.297 (9,3%)	WB 24KK
4	4	B 27	BW	Von: B 27/B 312 Verflechtung Nach: AS A 8 Echterdinger Ei Zählstelle: 7321 1109 BVWP: Ausbau	77.800	3.968 (5,1%)	WB 46BB
5	5	B 203	SH	Von: L 148 Wrohm L 128 Nach: OD Hamdorf (RD) Zählstelle: 1722 1183 BVWP: Ortsumgehung Seltsam hohes Schwerverkehrsaufkommen, das irgendwie gar nicht stimmen kann, besonders mit der Angabe "68,0%". Wurde im Zweifelsfall belassen.	5.600	3.808 (68,0%)	WB 02KK
6	6	B 256	RP	Von: L 117 Plaidt Nach: K 62 Zählstelle: 5610 0345 BVWP: Ortsumgehung Die B 256 führt kurz durch den Nordosten von Plaidt und betrifft hauptsächlich Industriegebiet. Das Hauptproblem besteht in den langen Rückstaus vor den Kreuzungen. Für die Ortsumgehung Plaidt liegt eine grobe Planung vor. Mit dem Argument des Geldmangels im Bundesfernstraßenbau wird von den Behörden die Einstufung im Weiteren Bedarf begründet.	21.000	3.696 (17,6%)	WB 04KK
7	7	B 72	NI	Von: BAB 1 Nach: L 836 Abz. Emstek Zählstelle: 3115 0429 BVWP: Ausbau	11.700	3.662 (31,3%)	WB 24KK
8	8	B 72	NI	Von: L 836 Abz. Emstek Nach: B 213 Ost Cloppenburg Zählstelle: 3114 0428 BVWP: Ausbau	11.200	3.528 (31,5%)	WB 24KK
9	9	B 203	SH	Von: K 56 Emd. Westerdeichstrich Nach: L 156 Oesterdeichstrich Zählstelle: 1819 0303 BVWP: Neubau Anmerkung: Seltsam hohes Schwerverkehrsaufkommen. Wurde im Zweifelsfall belassen.	9.100	3.458 (38,0%)	WB 02KK

Nr	Rang	Straße	BL	Infos	DTV	SV (SV%)	BVWP
10	10	B 256	RP	Von: K 62 Nach: L 117 Plaidt Zählstelle: 5510 0035 BVWP: Ortsumgehung Die B 256 führt kurz durch den Nordosten von Plaidt und betrifft hauptsächlich Industriegebiet. Das Hauptproblem besteht in den langen Rückstaus vor den Kreuzungen. Für die Ortsumgehung Plaidt liegt eine grobe Planung vor. Mit dem Argument des Geldmangels im Bundesfernstraßenbau wird von den Behörden die Einstufung im Weiteren Bedarf begründet.	18.700	3.403 (18,2%)	WB 04KK
11	11	B 10	BY	Von: Neu Ulm Otto-Hahn-Str. Nach: St 2021 Zählstelle: 7626 9115 BVWP: Ortsumgehung Die Stadt Neu-Ulm hat den Bau abgelehnt. Statt dessen wird die innerörtliche B 10 (Europastraße) ausgebaut.	30.600	3.305 (10,8%)	WB 04KB
12	12	B 10	BW	Von: B10/L1125 Nach: B 10/K1648 bei Enzweihingen Zählstelle: 7019 1108 BVWP: Ausbau	13.800	3.105 (22,5%)	WB 24KB
13	13	B 10	RP	Von: B 48 Annweiler Nach: B 10a Landau Zählstelle: 6713 0034 BVWP: Ausbau	18.900	3.081 (16,3%)	WB 24KK
14	14	B 16	BY	Von: St 2043 Nach: St 2048 Zählstelle: 7233 9488 BVWP: Ausbau	12.300	3.063 (24,9%)	WB 24KK
15	15	B 35	BW	Von: B35/B293 Bretten Nach: B35/L1103 Bretten (Alexanderplatz) Zählstelle: 6918 1101 BVWP: Ausbau	20.000	3.000 (15,0%)	WB 24KK
16	16	B 10	BY	Von: St 2021 Nach: Neu Ulm Zählstelle: 7626 9117 BVWP: Ortsumgehung Die Stadt Neu-Ulm hat den Bau abgelehnt. Statt dessen wird die innerörtliche B 10 (Europastraße) ausgebaut.	21.700	2.930 (13,5%)	WB 04KB
17	17	B 170	SN	Von: B 170/B 171 b. Naundorf Nach: B 170/S 190 Dippoldiswalde Zählstelle: 5148 4294 BVWP: Ortsumgehung	12.300	2.915 (23,7%)	WB 02KK
18	18	B 35	BW	Von: B35/L1103 Bretten (Alexanderplatz) Nach: B35/B293 Bretten-Gölshausen Zählstelle: 6918 1102 BVWP: Ausbau	15.300	2.785 (18,2%)	WB 24KK
19	19	B 471	BY	Von: AS L2345(Esting) Nach: Neuesting Zählstelle: 7733 9100 BVWP: Ausbau	30.000	2.730 (9,1%)	WB 24KK
20	20	B 256	RP	Von: L 117 Nach: A 61 AS Krufft (35) Zählstelle: 5610 0034 BVWP: Ausbau	14.700	2.720 (18,5%)	WB 24KK

Nr	Rang	Straße	BL	Infos	DTV	SV (SV%)	BVWP
21	21	B 500	BW	Von: B500/K3758 beim Rhein Nach: B500/Rhein Iffezheim Zählstelle: 7114 1102 BVWP: Ausbau	15.400	2.710 (17,6%)	WB 24KB
22	22	B 6	NI	Von: AS Hannover-Herrenhausen (A 2) Nach: B 6 Zählstelle: 3523 0409 BVWP: Ausbau	38.700	2.709 (7,0%)	WB 46KK
23	23	B 170	SN	Von: B 170/K 9026 Nach: B 170/B 171 b. Naundorf Zählstelle: 5148 1101 BVWP: Ortsumgehung	7.100	2.705 (38,1%)	WB 02KK
24	24	B 170	SN	Von: B 170/S 178 Altenberg Nach: B 170/K 9026 Zählstelle: 5248 1102 BVWP: Ortsumgehung	7.100	2.648 (37,3%)	WB 02KK
25	25	B 39	RP	Von: B 9 südl. Speyer Nach: K 3 Zählstelle: 6616 0095 BVWP: Ausbau	25.400	2.591 (10,2%)	WB 24KK
26	26	B 500	BW	Von: B36/B500 Iffezheim Nach: B500/K3758 beim Rhein Zählstelle: 7114 1103 BVWP: Ausbau	14.700	2.573 (17,5%)	WB 24KB
27	27	B 1	NW	Von: B55 Nach: OD Erwitte Zählstelle: 4315 2427 BVWP: Ortsumgehung	15.400	2.556 (16,6%)	WB 02KK
28	28	B 39	BW	Von: B 39 Landesgrenze Rheinland-Pfalz Nach: B 39 / L 722 Lushof Zählstelle: 6616 1100 BVWP: Ausbau	27.100	2.520 (9,3%)	WB 24KB
29	29	B 39	RP	Von: K 3 Nach: Landesgrenze VB Zählstelle: 6616 7094 BVWP: Ausbau	25.700	2.493 (9,7%)	WB 24KK
30	30	B 10	BW	Von: B10/B27, S*Stgt.-Zuffenhausen, (Gabel B10, S*Stgt.-Zuffenhausen) Nach: Zählstelle: 7121 1108 BVWP: Neubau	44.500	2.492 (5,6%)	WB 04KK
31	31	B 10	BW	Von: B10/B35 Illinger Eck Nach: B10/L1125 Zählstelle: 7019 1109 BVWP: Ausbau	14.700	2.455 (16,7%)	WB 24KB
32	32	B 35	BW	Von: B35/K3502 Helmsheim Nach: B35/B293 Bretten Zählstelle: 6918 1100 BVWP: Ortsumgehung	13.700	2.329 (17,0%)	WB 02KK
33	33	B 31	BW	Von: B500/B31/K4961 Hinterzarten Nach: B31/B317 Titisee Zählstelle: 8014 1101 BVWP: Ausbau	19.400	2.270 (11,7%)	WB 24KK

Nr	Rang	Straße	BL	Infos	DTV	SV (SV%)	BVWP
34	34	B 35	BW	Von: B35/B293 Bretten-Gölshausen Nach: B35/K3571 Knittlingen Zählstelle: 6918 1103 BVWP: Ausbau	13.900	2.238 (16,1%)	WB 24KK
35	35	B 16	BY	Von: OE Neuburg Nach: St 2043 Zählstelle: 7233 9474 BVWP: Ausbau	15.000	2.235 (14,9%)	WB 24KK
36	36	B 31	BW	Von: B31/L128 Kirchsarten-Burg Nach: B500/B31/K4961 Hinterzarten Zählstelle: 8014 1100 BVWP: Ortsumgehung	17.200	2.202 (12,8%)	WB 04KK
37	37	B 83	NI	Von: B 83 / B 238 Steinbergen Nach: B 83 Buchholz Zählstelle: 3720 0431 BVWP: Ortsumgehung	16.400	2.181 (13,3%)	WB 02KK
38	38	B 35	BW	Von: B35/L618 Heildelsheim Nach: B35/K3502 Helmsheim Zählstelle: 6917 1111 BVWP: Neubau	15.900	2.178 (13,7%)	WB 02KK
39	39	B 9	RP	Von: L 523 Nach: K 7 Zählstelle: 6316 0392 BVWP: Ortsumgehung	12.300	2.177 (17,7%)	WB 02KK
40	40	B 213	NI	Von: L 67 Nach: B 402 Haselünne Zählstelle: 3310 0434 BVWP: Ortsumgehung	7.900	2.157 (27,3%)	WB 02KK
41	41	B 471	BY	Von: Emmering N Nach: AS L2345(Esting) Zählstelle: 7833 9104 BVWP: Ausbau	33.100	2.152 (6,5%)	WB 24KK
42	42	B 47	HE	Von: OU Riedrode Nach: AS K 31 Zählstelle: 6317 0318 BVWP: Ausbau	21.500	2.150 (10,0%)	WB 24KK
43	43	B 482	NW	Von: K 25 Nach: B 61/L 780 b. Barkhausen Zählstelle: 3719 2238 BVWP: Ausbau	24.800	2.108 (8,5%)	WB 24BK
44	44	B 31	BW	Von: B31/B317 Titisee Nach: L170/B31/L170 Löffingen Zählstelle: 8015 1104 BVWP: Ausbau	15.800	2.054 (13,0%)	WB 24KK

Nr	Rang	Straße	BL	Infos	DTV	SV (SV%)	BVWP
45	45	B 20	BY	Von: Furth i.W. (Cham-Mitte, B 20 / B22) Nach: CHA/WEN (AS Chammünster, B 20/B 85) Zählstelle: 6742 9143 BVWP: Ausbau	21.800	2.049 (9,4%)	WB 24KK
46	46	B 104	MV	Von: Knoten DM3 Nach: OE Stavenhagen Zählstelle: 2243 0087 BVWP: Ortsumgehung	10.400	2.007 (19,3%)	WB 02KK
47	47	B 25	BY	Von: OD Möttingen Emd. St2221 Nach: S Hoppingen Emd. St2221 Zählstelle: 7129 9149 BVWP: Ortsumgehung	9.600	2.006 (20,9%)	WB 02KK
48	48	B 209	NI	Von: Lüneburg (N), (AS B 4) Nach: Adendorf (Lüner Rennbahn) Zählstelle: 2728 2093 BVWP: Ortsumgehung Die B 209 führt zum größten Teil an Adendorf vorbei. Nur ein kleiner Teil wird noch durchfahren. Der größte Teil des Verkehrs geht von Adendorf selbst aus und führt nach Lüneburg. Bereits kurz nach Adendorf beträgt das Verkehrsaufkommen nur noch 12.200 Fahrzeuge. Die Einstufung im Weiteren Bedarf ohne Planungsrecht wird mit dem Geldmangel im Bundesfernstraßenbau begründet.	27.800	1.974 (7,1%)	WB 02KK
49	49	B 31	BW	Von: L126/B31 Kirchzarten Nach: L128/B31 Buchenbach Zählstelle: 8013 1101 BVWP: Ausbau	18.900	1.947 (10,3%)	WB 24KK
50	50	B 300	BY	Von: S Aichach KRZ St 2047 Nach: N Unterwittelsbach Emd. AIC 30 Zählstelle: 7532 9171 BVWP: Ausbau	15.200	1.946 (12,8%)	WB 24KK
51	51	B 33	BW	Von: B33/L99 Strohbach Nach: B33/B415 Biberach-Süd Zählstelle: 7614 1102 BVWP: Ausbau	17.500	1.943 (11,1%)	WB 24KB
52	52	B 243	NI	Von: Osterode Nach: Ortsmitte Herzberg Zählstelle: 4327 0446 BVWP: Ortsumgehung OU Herzberg am Harz.	18.400	1.932 (10,5%)	WB 04KB
53	53	B 238	NI	Von: B 83 / L 438 Rinteln Nach: B 83 Steinbergen Zählstelle: 3720 0446 BVWP: Ortsumgehung	17.800	1.922 (10,8%)	WB 02KK
54	54	B 300	BY	Von: N Unterwittelsbach Emd. AIC 30 Nach: Bauamtsgrenze Zählstelle: 7532 9174 BVWP: Ausbau	16.000	1.920 (12,0%)	WB 24KK
55	55	B 482	NW	Von: AS A 2 Porta Westfalica (33) Nach: K 25 Zählstelle: 3719 2210 BVWP: Ausbau	19.300	1.911 (9,9%)	WB 24BK

Nr	Rang	Straße	BL	Infos	DTV	SV (SV%)	BVWP
56	55	B 33	BW	Von: B33/K5358 Schnellingen Nach: B33/B294 Haslach Zählstelle: 7614 1103 BVWP: Ausbau	13.000	1.911 (14,7%)	WB 24KB
57	56	B 42	RP	Von: K 10 Nach: Bad Hönningen (Salzhalle) Zählstelle: 5409 0022 BVWP: Ortsumgehung	14.200	1.874 (13,2%)	WB 02KK
58	57	B 30	BW	Von: B30/B465 Oberessendorf Nach: B30/L284/K7563 Appendorf Zählstelle: 8024 1103 BVWP: Ausbau	16.000	1.840 (11,5%)	WB 24KB
59	58	B 47	HE	Von: Anschluß B 44 Nach: OU Riedrode Zählstelle: 6316 0303 BVWP: Ausbau	14.900	1.833 (12,3%)	WB 24KK
60	59	B 4	NI	Von: A391 Nach: L321, b. Meine Zählstelle: 3629 0417 BVWP: Neubau	20.300	1.807 (8,9%)	WB 04KK
61	60	B 27	BW	Von: B 27/L 1208 Echterdingen Nach: B27, S*Stgt.-Degerloch Zählstelle: 7220 1103 BVWP: Ausbau	69.300	1.802 (2,6%)	WB 46BB
62	61	B 15	BY	Von: AS B2 Nach: OD-Grenze Hof Zählstelle: 5737 9102 BVWP: Ausbau	20.500	1.743 (8,5%)	WB 02KK
63	62	B 30	BW	Von: B30/L284/K7563 Appendorf Nach: B30/B312/B465 Biberach-Jordanbad Zählstelle: 7924 1101 BVWP: Ausbau	17.500	1.733 (9,9%)	WB 24KB
64	62	B 238	NI	Von: L 435 Nach: L 438 Rinteln Zählstelle: 3820 0444 BVWP: Ortsumgehung	17.500	1.733 (9,9%)	WB 02KK
65	63	B 21	BY	Von: Bad Reichenhall-Nord Nach: Weisbach Zählstelle: 8243 9123 BVWP: Ortsumgehung	33.200	1.726 (5,2%)	WB 02KK
66	64	B 303	BY	Von: AS ST 2177 (BAD ALEXANDERSBAD) Nach: AS ST 2177 (MARKTREDWITZ) Zählstelle: 5938 9148 BVWP: Ortsumgehung	15.400	1.679 (10,9%)	WB 04KB

Nr	Rang	Straße	BL	Infos	DTV	SV (SV%)	BVWP
67	65	B 42	RP	Von: L 258 Nach: B 256 Neuwied Zählstelle: 5510 0990 BVWP: Teilortsumgehung	23.500	1.669 (7,1%)	WB 04KK
68	66	B 299	BY	Von: K B85 (Ursensollen) W Nach: AMBERG (Neumühle) Zählstelle: 6537 9110 BVWP: Ortsumgehung	8.000	1.648 (20,6%)	WB 02KK
69	67	B 297	BW	Von: B 297/B 312 Neckartailfingen Nach: B 297/K 1230 Neckarhausen Zählstelle: 7321 1102 BVWP: Ortsumgehung	17.100	1.642 (9,6%)	WB 02KK
70	68	B 2	BY	Von: Dietfurt Nach: Schambach Zählstelle: 7031 9100 BVWP: Ortsumgehung	10.700	1.637 (15,3%)	WB 02KK
71	69	B 65	NI	Von: Bad Nenndorf Nach: Hannover Zählstelle: 3624 0421 BVWP: Ortsumgehung	22.800	1.619 (7,1%)	WB 02KK
72	70	B 20	BY	Von: OD-Burghausen Nach: Burghausen-Nord Zählstelle: 7842 9171 BVWP: Ortsumgehung	22.100	1.613 (7,3%)	WB 02KK
73	71	B 303	BY	Von: AS Bad Berneck/Himmelkron (A 9) Nach: Emd. B 2 (OD BAD BERNECK) Zählstelle: 5935 9143 BVWP: Ortsumgehung	8.300	1.594 (19,2%)	WB 04KB
74	72	B 251	HE	Von: OU Korbach, Strother Str. Nach: OU Korbach, Meininghausen Zählstelle: 4719 0214 BVWP: Ortsumgehung	7.600	1.581 (20,8%)	WB 02KK
75	73	B 41	RP	Von: L 108 Bockenau Nach: L 234 Tankstelle Zählstelle: 6112 0022 BVWP: Ortsumgehung	15.800	1.564 (9,9%)	WB 04KK

Nr	Rang	Straße	BL	Infos	DTV	SV (SV%)	BVWP
76	74	B 27	BW	Von: B27/K2000/K2117 Bad Friedrichshall-Kochendorf Nach: B27/L1096 bei Bad Friedrichshall-Jagstfeld Zählstelle: 6721 1101 BVWP: Teilortsumgehungsabschnitt Dieser Abschnitt der B 27 ist bereits ortsdurchfahrtsfrei fertiggestellt. Ein kleiner Abschnitt des Nordabschnittes bis zur L 1096 soll aber im Zuge der OU Jagstfeld neu gebaut werden.	27.800	1.557 (5,6%)	WB 02KK
77	75	B 443	NI	Von: B 6 b. Rethen Nach: B 3 Pattensen Zählstelle: 3724 0470 BVWP: Ortsumgehung	19.200	1.555 (8,1%)	WB 02KK
78	76	B 27	HE	Von: Abzweig Blankenheim (K 74) Nach: Abzweig Bebra (K72) Zählstelle: 5024 0408 BVWP: Ortsumgehung	11.600	1.554 (13,4%)	WB 02KK
79	77	B 30	BW	Von: B30/L285 Gaisbeuren Nach: B30/L275 Bad Waldsee-Süd Zählstelle: 8024 1100 BVWP: Ortsumgehung Die B 30 durchfährt die Ortschaften Enzisreute und Gaisbeuren. Für die OU Enzisreute ist ein grober Entwurf erstellt. Für die OU Gaisbeuren steht noch nicht einmal die Linienführung fest. Mit dem Argument des Geldmangels im Bundesfernstraßenbau wird die Einstufung im Weiteren Bedarf begründet.	17.800	1.531 (8,6%)	WB 04KB
80	78	B 3	NI	Von: Wülfingen Nach: Elze Zählstelle: 3824 0415 BVWP: Ortsumgehung	12.100	1.513 (12,5%)	WB 02KK
81	79	B 30	BW	Von: B30/L284 AS Baidt/Baienfurt Nach: B30/L285 Gaisbeuren Zählstelle: 8124 1100 BVWP: Ortsumgehung Die B 30 durchfährt die Ortschaften Enzisreute und Gaisbeuren. Für die OU Enzisreute ist ein grober Entwurf erstellt. Für die OU Gaisbeuren steht noch nicht einmal die Linienführung fest. Mit dem Argument des Geldmangels im Bundesfernstraßenbau wird die Einstufung im Weiteren Bedarf begründet.	20.000	1.500 (7,5%)	WB 04KB
82	79	B 30	BW	Von: OD Enzisreute Nach: Zählstelle: 8124 1100 BVWP: Ortsumgehung Die B 30 durchfährt die Ortschaften Enzisreute und Gaisbeuren. Für die OU Enzisreute ist ein grober Entwurf erstellt. Für die OU Gaisbeuren steht noch nicht einmal die Linienführung fest. Mit dem Argument des Geldmangels im Bundesfernstraßenbau wird die Einstufung im Weiteren Bedarf begründet.	20.000	1.500 (7,5%)	WB 04KB

Nr	Rang	Straße	BL	Infos	DTV	SV (SV%)	BVWP
83	79	B 30	BW	Von: OD Gaisbeuren Nach: Zählstelle: 8124 1100 BVWP: Ortsumgehung Die B 30 durchfährt die Ortschaften Enzisreute und Gaisbeuren. Für die OU Enzisreute ist ein grober Entwurf erstellt. Für die OU Gaisbeuren steht noch nicht einmal die Linienführung fest. Mit dem Argument des Geldmangels im Bundesfernstraßenbau wird die Einstufung im Weiteren Bedarf begründet.	20.000	1.500 (7,5%)	WB 04KB
84	80	B 311	BW	Von: Ehingen (Möbel Borst) Nach: Oberdisingen (Sportplatz) Zählstelle: 7724 1106 BVWP: Neubau	12.600	1.499 (11,9%)	WB 04KB
85	81	B 253	HE	Von: Emd. K 36 Nach: Emd. K 48 Frohnhausen Zählstelle: 5215 0101 BVWP: Ortsumgehung Die B 253 führt durch Frohnhausen bei Dillenburg.	20.400	1.489 (7,3%)	WB 02KK
86	82	B 20	BY	Von: Furth/W. (AS Chammünster, B 20/B 85) Nach: Cham (As Arnschwang, B 20/ CHA 5) Zählstelle: 6742 9162 BVWP: Ausbau	12.100	1.476 (12,2%)	WB 24KK
87	83	B 21	BY	Von: Bad Reichenhall Nach: Bad Reichenhall-Nord Zählstelle: 8243 9122 BVWP: Ortsumgehung	19.600	1.470 (7,5%)	WB 02KK
88	84	B 169	SN	Von: B 169/S 201 Nach: B 169/S 199 Zählstelle: 5044 1104 BVWP: Ortsumgehung	9.400	1.466 (15,6%)	WB 02KK
89	85	B 27	NI	Von: Ortsanfang Gieboldehausen Nach: Ortsende Gieboldehausen Zählstelle: 4327 9130 BVWP: Ortsumgehung	14.500	1.465 (10,1%)	WB 02KK
90	86	B 85	BY	Von: Hasslach Emd. B89 Nach: Emd. KC25 Zählstelle: 5733 9209 BVWP: Ortsumgehung	14.300	1.459 (10,2%)	WB 02KK
91	87	B 7	TH	Von: K 420 A Nach: Kreuz L 1056/K 2040 S Zählstelle: 5032 0001 BVWP: Ausbau	18.100	1.448 (8,0%)	WB 24KK

Nr	Rang	Straße	BL	Infos	DTV	SV (SV%)	BVWP
92	88	B 41	RP	Von: L 233 Steinhardt Nach: L 108 Waldböckelheim Zählstelle: 6112 0021 BVWP: Ortsumgehung	14.400	1.426 (9,9%)	WB 04KK
93	88	B 303	BY	Von: Emd. ST 2981 (O FICHTELBERG) Nach: Emd. ST 2665 (TROESTAU) Zählstelle: 5937 9146 BVWP: Ortsumgehung	7.200	1.426 (19,8%)	WB 04KB
94	89	B 71	NI	Von: Spithal (L 261) Nach: Bergen/Dumme (L 263) Zählstelle: 3131 0439 BVWP: Ortsumgehung	4.400	1.412 (32,1%)	WB 02KK
95	90	B 3	NI	Von: AS Rade (A 1) Nach: Elstorf (L 235) Zählstelle: 2524 0402 BVWP: Ortsumgehung	13.800	1.408 (10,2%)	WB 02KK
96	91	B 505	BY	Von: AS Hirschaid Nach: AS Bamberg Süd Zählstelle: 6131 9103 BVWP: Ausbau	9.000	1.395 (15,5%)	WB 24KK
97	92	B 254	HE	Von: OE Fulda Nach: AS K 115 (Grossenlüder-Ost) Zählstelle: 5423 0101 BVWP: Ortsumgehung	15.300	1.392 (9,1%)	WB 02KK
98	93	B 30	BW	Von: OD Mattenhaus Nach: Zählstelle: 8024 1102 BVWP: Ortsumgehung	11.400	1.391 (12,2%)	WB 04KB
99	93	B 30	BW	Von: OD Englerts Nach: Zählstelle: 8024 1102 BVWP: Ortsumgehung	11.400	1.391 (12,1%)	WB 04KB
100	93	B 30	BW	Von: OD Oberessendorf Nach: Zählstelle: 8024 1102 BVWP: Ortsumgehung	11.400	1.391 (12,1%)	WB 04KB
101	93	B 30	BW	Von: B30/L300/K8033 Bad Waldsee-Nord Nach: B30/B465 Oberessendorf Zählstelle: 8024 1102 BVWP: Ortsumgehung	11.400	1.391 (12,2%)	WB 04KB
102	94	B 311	BW	Von: Untermarchtal Nach: Ehingen (TÜV) Zählstelle: 7723 1101 BVWP: Ausbau	11.100	1.388 (12,5%)	WB 24KK
103	95	B 505	BY	Von: AS 79 Pommersfelden (A 3) Nach: Pommersfelden Zählstelle: 6230 9053 BVWP: Ausbau	6.700	1.387 (20,7%)	WB 24KK
104	96	B 303	BY	Von: Emd. KR. BT 13 (HOEHENKLINIK) Nach: Emd. ST 2981 (O FICHTELBERG) Zählstelle: 5937 9145 BVWP: Ortsumgehung	6.100	1.385 (22,7%)	WB 04KB

Nr	Rang	Straße	BL	Infos	DTV	SV (SV%)	BVWP
105	97	B 20	BY	Von: Burghausen-Nord Nach: MV Zählstelle: 7842 9180 BVWP: Ortsumgehung	13.000	1.378 (10,6%)	WB 02KK
106	98	B 51	RP	Von: L 44 Nach: B 268 Stadtgrenze Trier (FH) Zählstelle: 6205 0053 BVWP: Neubau	22.900	1.374 (6,0%)	WB 02KK
107	99	B 65	NI	Von: Bad Nenndorf Nach: Hannover Zählstelle: 3623 0417 BVWP: Ortsumgehung	16.500	1.370 (8,3%)	WB 02KK
108	100	B 85	BY	Von: Emd. KC25 Nach: Emd. B303 Zählstelle: 5733 9205 BVWP: Ortsumgehung	13.000	1.352 (10,4%)	WB 02KK
109	101	B 312	BW	Von: B312 Anschl. Metzingen Nach: B28/B312 westl. Metzingen Zählstelle: 7421 1104 BVWP: Ausbau	21.400	1.348 (6,3%)	WB 24KK
110	102	B 71	NI	Von: Bergen/Dumme (L 263) Nach: Landesgrenze Zählstelle: 3131 0711 BVWP: Ortsumgehung	5.100	1.346 (26,4%)	WB 02KK
111	103	B 41	SL	Von: B41/L124, Neunkirchen Nach: B41/L125, Landsweiler-Reden Zählstelle: 6608 0556 BVWP: Ausbau	11.800	1.345 (11,4%)	WB 24KK
112	104	B 209	NI	Von: Adendorf (Lüner Rennbahn) Nach: Adendorf/Elba (K 30) Zählstelle: 2728 4641 BVWP: Ortsumgehung Die B 209 führt zum größten Teil an Adendorf vorbei. Nur ein kleiner Teil wird noch durchfahren. Der größte Teil des Verkehrs geht von Adendorf selbst aus und führt nach Lüneburg. Bereits kurz nach Adendorf beträgt das Verkehrsaufkommen nur noch 12.200 Fahrzeuge. Die Einstufung im Weiteren Bedarf ohne Planungsrecht wird mit dem Geldmangel im Bundesfernstraßenbau begründet.	17.300	1.332 (7,7%)	WB 02KK
113	105	B 317	BW	Von: AS Lörrach-Mitte (A 98) Nach: B317/L135 Steinen-Höllstein Zählstelle: 8312 1107 BVWP: Ausbau	22.900	1.328 (5,8%)	WB 24KK
114	106	B 247	TH	Von: L 1028/L 2146 Nach: L 1026/L 2147 Zählstelle: 5130 0007 BVWP: Ausbau	11.400	1.322 (11,6%)	WB 24KK

Nr	Rang	Straße	BL	Infos	DTV	SV (SV%)	BVWP
115	107	B 71	NI	Von: Uelzen (O), (B 4) Nach: Suhlendorf (L 265) Zählstelle: 3030 0437 BVWP: Ortsumgehung	4.900	1.308 (26,7%)	WB 02KK
116	108	B 233	NW	Von: B 515 Langschede Nach: L 673 Zählstelle: 4512 2207 BVWP: Ortsumgehung	16.600	1.295 (7,8%)	WB 02KK
117	109	B 317	BW	Von: B317/L135 Steinen-Höllstein Nach: B317/L139 Maulburg Zählstelle: 8312 1109 BVWP: Ausbau	24.600	1.279 (5,2%)	WB 24KK
118	110	B 215	NI	Von: K 2 Nach: B 209 nörd. Sandberge Zählstelle: 3321 0457 BVWP: Ortsumgehung	11.500	1.277 (11,1%)	WB 02KK
119	111	B 20	BY	Von: Furth i.W. (Abfahrt a. Ri Cham, B 20) Nach: Cham (B 20 / St 2154 in Furth W.) Zählstelle: 6642 9177 BVWP: Ausbau	10.900	1.275 (11,7%)	WB 24KK
120	112	B 30	BW	Von: B30/L275 Bad Waldsee-Süd Nach: B30/L300/K8033 Bad Waldsee-Nord Zählstelle: 8024 1101 BVWP: Ausbau	10.700	1.273 (11,9%)	WB 24KB
121	113	B 247	TH	Von: L 2123 Nach: L 2124 Zählstelle: 5030 4416 BVWP: Ausbau	8.100	1.272 (15,7%)	WB 24KK
122	114	B 62	HE	Von: Alsfeld Nach: AS Alsfeld-Ost (A 5) Zählstelle: 5221 0204 BVWP: Ortsumgehung	9.200	1.270 (13,8%)	WB 02KK
123	115	B 303	BY	Von: Emd. B 2 (OD BAD BERNECK) Nach: Emd. ST 2163 (GOLDMUEHL) Zählstelle: 5936 9144 BVWP: Ortsumgehung	7.100	1.257 (17,7%)	WB 04KB
124	116	B 304	BY	Von: RO 41 (Forsting) Nach: Kreuzung mit B 15 Zählstelle: 7939 9205 BVWP: Ortsumgehung	16.700	1.253 (7,5%)	WB 02KK
125	117	B 3	NI	Von: Elstorf (L 235) Nach: Ketzendorf (Kreisgrenze) Zählstelle: 2524 0401 BVWP: Ortsumgehung	8.500	1.250 (14,7%)	WB 02KK
126	118	B 303	BY	Von: Emd. ST 2163 (GOLDMUEHL) Nach: KRZ KR. BT 4 (GLASERMUEHLE) Zählstelle: 5936 9101 BVWP: Ortsumgehung	6.900	1.249 (18,1%)	WB 04KB
127	119	B 20	BY	Von: Furth.i.W. (As Arnschw.B 20/ CHA 5) Nach: Cham (re. Abfahrt / B 20 / CHA 55) Zählstelle: 6742 9187 BVWP: Ausbau	7.900	1.240 (15,7%)	WB 24KK

Nr	Rang	Straße	BL	Infos	DTV	SV (SV%)	BVWP
128	120	B 85	BY	Von: BRUCK Nach: AS Schwandorf-Mitte (A 93) Zählstelle: 6739 9101 BVWP: Ausbau	9.100	1.238 (13,6%)	WB 24KK
129	121	B 72	NI	Von: Strücklingen Nach: Aurich Zählstelle: 2611 0418 BVWP: Ortsumgehung	11.300	1.232 (10,9%)	WB 02KK
130	122	B 8	BY	Von: westl. Diespeck Nach: Neustadt/Ost Zählstelle: 6429 9206 BVWP: Ortsumgehung	11.100	1.221 (11,0%)	WB 02KK
131	123	B 55	NW	Von: B 236 b. Grevenbrück Nach: B 55 Zählstelle: 4814 2301 BVWP: Ortsumgehung	14.300	1.216 (8,5%)	WB 02KK
132	124	B 8	NW	Von: L 396 Nach: Dinslakener Landstraße Zählstelle: 4305 2213 BVWP: Neubau	26.900	1.211 (4,5%)	WB 04KK
133	125	B 19	TH	Von: L 2624 Nach: Nähe Wallbach Zählstelle: 5328 4463 BVWP: Ausbau	11.100	1.210 (10,9%)	WB 24KK
134	126	B 109	BE	Von: Schönerlinder Chaussee Nach: AS Zubringer Pankow Zählstelle: 3346 0081 BVWP: Ortsumgehung	11.500	1.173 (10,2%)	WB 02KK
135	127	B 27	NI	Von: Ebergötzen Nach: Waake Zählstelle: 4426 0914 BVWP: Ortsumgehung	15.600	1.170 (7,5%)	WB 02KK
136	128	B 51	RP	Von: B 268 Stadtgrenze Trier (FH) Nach: K 134 Zählstelle: 6205 7052 BVWP: Neubau	27.800	1.168 (4,2%)	WB 02KK
137	129	B 39	BW	Von: B39/B39a bei Ellhofen Nach: B39/L1102 Ellhofen Zählstelle: 6821 1107 BVWP: Ortsumgehung	18.100	1.140 (6,3%)	WB 02KK
138	129	B 32	BW	Von: B 32 östl. Hechingen Nach: B 32/L 442 Hausen Zählstelle: 7619 1101 BVWP: Ortsumgehung	15.200	1.140 (7,5%)	WB 02KK
139	129	B 505	BY	Von: AS Pommersfelden Nach: AS Hirschaid Zählstelle: 6231 9200 BVWP: Ausbau	6.000	1.140 (19,0%)	WB 24KK
140	130	B 65	NI	Von: Bad Nenndorf Nach: L 390 Barsinghausen Zählstelle: 3623 0416 BVWP: Ortsumgehung	10.000	1.130 (11,3%)	WB 02KK

Nr	Rang	Straße	BL	Infos	DTV	SV (SV%)	BVWP
141	131	B 81	ST	Von: B 81 / L 82 Nach: B 81 / OA Halberstadt Zählstelle: 4131 3803 BVWP: Ortsumgehung	16.100	1.127 (7,0%)	WB 02KK
142	132	B 465	BW	Von: B 465/K 1248 Owen Nach: B 465/K 1250 Dettingen Zählstelle: 7322 1113 BVWP: Ortsumgehung	17.300	1.125 (6,5%)	WB 02KK
143	132	B 65	NI	Von: B65 / K 10 Müsingen Nach: B 65 / L 442 Nienstädt Zählstelle: 3720 0421 BVWP: Ortsumgehung	11.600	1.125 (9,7%)	WB 02KK
144	133	B 39	RP	Von: B 9 Speyer Nach: B 9 südl. Speyer Zählstelle: 6616 0096 BVWP: Ausbau	20.800	1.123 (5,4%)	WB 24KK
145	134	B 413	RP	Von: L 258 Nach: K 120 Zählstelle: 5411 0085 BVWP: Ortsumgehung	12.900	1.122 (8,7%)	WB 02KK
146	135	B 466	BW	Von: B 466/L 1219 Süßen Nach: B 466/K 1402 Donzdorf Zählstelle: 7324 1104 BVWP: Ausbau bis w. Donzdorf	17.800	1.121 (6,3%)	WB 02KK
147	135	B 25	BY	Von: Emd. St1066 noerdl. Nach: Emd. St1066 suedl. Zählstelle: 6827 9563 BVWP: Ortsumgehung	9.500	1.121 (11,8%)	WB 02KK
148	136	B 214	NI	Von: L611 Watenbüttel Nach: K1 Zählstelle: 3628 0440 BVWP: Ortsumgehung	21.100	1.118 (5,3%)	WB 02KK
149	137	B 215	NI	Von: K 8 Nach: OD Nienburg Zählstelle: 3321 0458 BVWP: Ortsumgehung	9.200	1.113 (12,1%)	WB 02KK
150	138	B 6	NI	Von: AS Baddeckenstedt (A 39) Nach: Kreuzung K 58 (Oelber) Zählstelle: 3827 0415 BVWP: Neubau	10.000	1.110 (11,1%)	WB 02KK
151	139	B 8	BY	Von: Strasskirchen(St2325) Nach: AS Plattling-West (A 92) Zählstelle: 7242 9202 BVWP: Ortsumgehung	7.800	1.108 (14,2%)	WB 02KK
152	140	B 27	HE	Von: AS B 279 (Döllbach) Nach: AS A 7/B 40 Zählstelle: 5524 0306 BVWP: Ortsumgehung	10.900	1.101 (10,1%)	WB 02KK

Nr	Rang	Straße	BL	Infos	DTV	SV (SV%)	BVWP
153	140	B 15	BY	Von: Regensburg (B 15/ St 2144 / R1 b. Eggmühl) Nach: Landshut (B 15/ St 2329 in Köfering) Zählstelle: 7039 9117 BVWP: Ortsumgehung	8.600	1.101 (12,8%)	WB 02KK
154	140	B 214	NI	Von: Schwarmstedt Nach: AS Schwarmstedt (A 7) Zählstelle: 3324 0462 BVWP: Ortsumgehung	8.600	1.101 (12,8%)	WB 02KK
155	141	B 209	NI	Von: Brietlingen (K 1, K 29) Nach: Artlenburg (L 217) Zählstelle: 2628 4642 BVWP: Ortsumgehung	10.000	1.100 (11,0%)	WB 02KK
156	142	B 62	HE	Von: Alsfeld Post Nach: Alsfeld Hartmannskreuz Zählstelle: 5221 0205 BVWP: Ortsumgehung	11.100	1.099 (9,9%)	WB 02KK
157	143	B 8	BY	Von: Neustadt/Ost Nach: Emd. NEA 22 Zählstelle: 6429 9204 BVWP: Ortsumgehung	12.900	1.097 (8,5%)	WB 02KK
158	144	B 209	NI	Von: Adendorf (N), (K 30 Nach: Brietlingen (K1/K 29) Zählstelle: 2628 0464 BVWP: Ortsumgehung	12.200	1.086 (8,9%)	WB 02KK
159	144	B 209	NI	Von: Artlenburg (L 217) Nach: Hohnstorf/Elbe (L 219) Zählstelle: 2629 0465 BVWP: Ortsumgehung	9.700	1.086 (11,2%)	WB 02KK
160	145	B 252	NW	Von: K 43, Rheder Nach: B 64, Brakel Zählstelle: 4221 5340 BVWP: Ortsumgehung	7.800	1.084 (13,9%)	WB 02KK
161	146	B 105	MV	Von: OA Bentwisch L 182 Nach: Knoten L 221 Rövershagen Zählstelle: 1839 1716 BVWP: Ortsumgehung	18.300	1.080 (5,9%)	WB 02KK
162	147	B 513	NW	Von: Ende OD Harsewinkel Nach: L 778 Zählstelle: 4015 2330 BVWP: Ortsumgehung	16.200	1.069 (6,6%)	WB 02KK
163	148	B 1	NI	Von: Heyersum Nach: Emmerke Zählstelle: 3825 0406 BVWP: Neubau	18.100	1.068 (5,9%)	WB 04KK
164	149	B 8	BY	Von: Aiterhofen (B20) Nach: Strasskirchen (St2325) Zählstelle: 7142 9100 BVWP: Ortsumgehung	7.500	1.065 (14,2%)	WB 02KK
165	150	B 85	BY	Von: Pressig Emd. St2201 Nach: Hasslach Emd. B89 Zählstelle: 5733 9210 BVWP: Ortsumgehung	12.200	1.061 (8,7%)	WB 02KK

Nr	Rang	Straße	BL	Infos	DTV	SV (SV%)	BVWP
166	151	B 299	BY	Von: A 92 AS Landshut-Nord Nach: LA 52 (Siemensstraße) Zählstelle: 7438 9295 BVWP: Ausbau	16.000	1.056 (6,6%)	WB 24KK
167	152	B 100	ST	Von: OE Bitterfeld Nach: B 184 südl. Bitterfeld Zählstelle: 4339 2045 BVWP: Ausbau	15.700	1.052 (6,7%)	WB 24KK
168	153	B 27	NI	Von: Gieboldehausen Nach: Herzberg Zählstelle: 4327 0414 BVWP: Ortsumgehung	8.900	1.050 (11,8%)	WB 02KK
169	154	B 8	BY	Von: Altmannshausen Nach: Markt Bibart Zählstelle: 6328 9200 BVWP: Ortsumgehung	6.000	1.044 (17,4%)	WB 02KK
170	155	B 239	NI	Von: L 343 Wagenfeld Nach: L 344 b. Bockel Zählstelle: 3417 0466 BVWP: Ortsumgehung	6.500	1.021 (15,7%)	WB 02KK
171	156	B 54	HE	Von: Emd. K 479/K 480 Oberzeuzheim Nach: Emd. L 3046/K 482 Zählstelle: 5514 0102 BVWP: Ortsumgehung	12.700	1.016 (8,0%)	WB 02KK
172	157	B 317	BW	Von: B317/L139 Maulburg Nach: B518/B317/K6353 Schopfheim Zählstelle: 8312 1108 BVWP: Ausbau	17.100	1.009 (5,9%)	WB 24KK
173	158	B 104	MV	Von: Knoten L20 Nach: Knoten DM2 Malchin Zählstelle: 2242 0061 BVWP: Ortsumgehung	7.100	1.008 (14,2%)	WB 02KK
174	159	B 238	NI	Von: Landesgrenze NRW Nach: L 435 Zählstelle: 3820 0445 BVWP: Ortsumgehung	7.900	1.003 (12,7%)	WB 02KK
175	160	B 184	ST	Von: B 246 Königsborn Nach: B 1 Heyrothsberge Zählstelle: 3836 5054 BVWP: Ortsumgehung	14.100	1.001 (7,1%)	WB 02KK
176	161	B 169	SN	Von: B 169/S 255 Aue Nach: B 169/S 283 Zählstelle: 5342 1103 BVWP: Ausbau	20.000	1.000 (5,0%)	WB 24KK

Nr	Rang	Straße	BL	Infos	DTV	SV (SV%)	BVWP
177	161	B 85	BY	Von: NEUBAEU O Nach: BRUCK Zählstelle: 6740 9101 BVWP: Ausbau	6.100	1.000 (16,4%)	WB 24KK
178	162	B 84	TH	Von: B 62 Vacha Nach: B 62 Dorndorf Zählstelle: 5126 6205 BVWP: Ortsumgehung	9.700	999 (10,3%)	WB 02KK
179	163	B 96	BB	Von: Zossen, B 246n Trebbin Nach: AS Rangsdorf, A 10 Zählstelle: 3746 2050 BVWP: Ortsumgehung	14.200	994 (7,0%)	WB 02KK
180	163	B 55	NW	Von: B 55 Nach: L 715 Zählstelle: 4814 2302 BVWP: Ortsumgehung	14.000	994 (7,1%)	WB 02KK
181	164	B 54	HE	Von: Emd. L 3046 Dorchheim Nach: OA Langendernbach Zählstelle: 5414 0101 BVWP: Ortsumgehung	10.200	989 (9,7%)	WB 02KK
182	165	B 10	BW	Von: Geislingen Nach: Luizhausen Zählstelle: 7425 1100 BVWP: Ortsumgehung	12.200	988 (8,1%)	WB 02KK
183	166	B 70	NW	Von: K 15 Nach: K 24 Zählstelle: 4007 2401 BVWP: Ortsumgehung	10.500	987 (9,4%)	WB 02KK
184	167	B 290	BW	Von: Abz. K 2847 von B 290 Unterhalb Nach: Beginn K 2801 an B 290 bei Marbach Zählstelle: 6424 1101 BVWP: Ortsumgehung	13.500	986 (7,3%)	WB 02KK
185	167	B 8	BY	Von: Osterhofen Nach: Vilshofen L2119 Zählstelle: 7344 9110 BVWP: Ortsumgehung	7.200	986 (13,7%)	WB 02KK
186	168	B 2	BY	Von: W Mering Emd. St 2380 Nach: N Mering Emd. St 2052 Zählstelle: 7731 9102 BVWP: Ausbau	16.400	984 (6,0%)	WB 24KK
187	168	B 8	RP	Von: K 23 Nach: L 277 Zählstelle: 5211 0004 BVWP: Ortsumgehung	10.700	984 (9,2%)	WB 02KK

Nr	Rang	Straße	BL	Infos	DTV	SV (SV%)	BVWP
188	169	B 304	BY	Von: Kirchseon O Nach: AS L2089(Ebersberg W) Zählstelle: 7937 9102 BVWP: Ortsumgehung	16.900	980 (5,8%)	WB 02KK
189	170	B 105	MV	Von: Knoten L 221 Rövershagen Nach: Knoten L 21 Altheide Zählstelle: 1839 0051 BVWP: Ortsumgehung	14.800	977 (6,6%)	WB 02KK
190	170	B 214	NI	Von: L 74 Nach: B 68neu Bersenbrück Zählstelle: 3413 0436 BVWP: Ortsumgehung	7.400	977 (13,2%)	WB 02KK
191	171	B 39	BW	Von: B39/K2113 Weinsberg Nach: B39/B39A bei Ellhofen Zählstelle: 6821 1106 BVWP: Ortsumgehung	19.900	975 (4,9%)	WB 02KK
192	171	B 7	NW	Von: B 252, Ossendorf Nach: K 11, Warburg Zählstelle: 4520 5331 BVWP: Ortsumgehung	13.000	975 (7,5%)	WB 02KK
193	171	B 62	HE	Von: OD Heimboldshausen Nach: OD Philippsthal Zählstelle: 5125 0202 BVWP: Ortsumgehung	10.600	975 (9,2%)	WB 02KK
194	172	B 311	BW	Von: B311/L456 Krauchenwies Nach: B311/L268 Mengen Zählstelle: 7921 1102 BVWP: Ortsumgehung	8.200	968 (11,8%)	WB 02KK
195	173	B 254	HE	Von: AS L 3141 (Grossenlüder-West) Nach: AS L 3142 (Landenshn.-Vogelsbergkrs.) Zählstelle: 5423 0103 BVWP: Ortsumgehung	8.700	966 (11,1%)	WB 02KK
196	174	B 300	BY	Von: Emd. St 2013 Nach: Emd. St 2031 Zählstelle: 7926 9120 BVWP: Ortsumgehung	12.800	960 (7,5%)	WB 02KK
197	175	B 6	SN	Von: B 6/S 42 Nach: B 6/S 11 Zählstelle: 4642 1102 BVWP: Ortsumgehung	4.300	959 (22,3%)	WB 02KK
198	176	B 21	BY	Von: Unterjettenberg Nach: Bad Reichenhall Zählstelle: 8343 9121 BVWP: Ortsumgehung	7.300	956 (13,1%)	WB 02KK

Nr	Rang	Straße	BL	Infos	DTV	SV (SV%)	BVWP
199	177	B 215	NI	Von: B 441 OD Leese Nach: K 8 Zählstelle: 3420 0459 BVWP: Ortsumgehung	6.300	951 (15,1%)	WB 02KK
200	178	B 63	NW	Von: L673 Wickede Nach: L795 Zählstelle: 4413 2403 BVWP: Ortsumgehung	12.300	947 (7,7%)	WB 02KK
201	179	B 299	BY	Von: St 2045 Ost Nach: Weihbüchl Zählstelle: 7439 9298 BVWP: Ausbau	12.600	945 (7,5%)	WB 24KK
202	179	B 252	NW	Von: L 763, Niesen Nach: K 43, Siddessen Zählstelle: 4320 2200 BVWP: Ortsumgehung	6.800	945 (13,9%)	WB 02KK
203	180	B 470	BY	Von: Gremsdorf/Hoechtadt Nach: Adelsdorf/Forchheim Zählstelle: 6231 9175 BVWP: Ortsumgehung	11.800	944 (8,0%)	WB 02KK
204	181	B 14	BY	Von: Ottensoos Nach: Altensittenbach Zählstelle: 6434 9149 BVWP: Ortsumgehung	17.800	943 (5,3%)	WB 02KK
205	182	B 2	BY	Von: N Kissing Kreisverkehr Nach: OD Augsburg Zählstelle: 7631 9105 BVWP: Ausbau	19.100	936 (4,9%)	WB 24KK
206	183	B 187	ST	Von: AS Coswig (A 9) Nach: OA Roßlau Zählstelle: 4139 3808 BVWP: Ortsumgehung	6.900	932 (13,5%)	WB 02KK
207	184	B 9	RP	Von: Bad Breisig Nach: Brohl Zählstelle: 5509 0005 BVWP: Ausbau	16.900	930 (5,5%)	WB 24KK
208	185	B 51	RP	Von: K 134 Konz, Kreisel Nach: Konz, Möbel Martin Zählstelle: 6205 0555 BVWP: Neubau	17.500	928 (5,3%)	WB 02KK
209	186	B 241	NI	Von: OE Northeim-Ost Nach: Emd., B247 Katlenburg Zählstelle: 4326 3344 BVWP: Ortsumgehung	12.200	927 (7,6%)	WB 02KK

Nr	Rang	Straße	BL	Infos	DTV	SV (SV%)	BVWP
210	186	B 304	BY	Von: AS K20(Steinhoehring O) Nach: AS K20 Zählstelle: 7938 9300 BVWP: Ortsumgehung	11.300	927 (8,2%)	WB 02KK
211	187	B 266	RP	Von: Bad Bodendorf Nach: Sinzig Zählstelle: 5409 0100 BVWP: Ortsumgehung	16.800	924 (5,5%)	WB 04KK
212	188	B 74	NI	Von: K 17 Nach: L 151 Zählstelle: 2818 0418 BVWP: Ortsumgehung OU Ritterhude, nördlich Bremen	19.100	917 (4,8%)	WB 02KK
213	189	B 221	NW	Von: L 372 Brüggen Nach: L 37 Zählstelle: 4703 5432 BVWP: Ortsumgehung	11.900	916 (7,7%)	WB 02KK
214	189	B 63	NW	Von: L795 Nach: AS Wickede (445) Zählstelle: 4413 2429 BVWP: Ortsumgehung	8.400	916 (10,9%)	WB 02KK
215	190	B 50	RP	Von: L 158 Nach: K 106 Zählstelle: 6108 0038 BVWP: Neubau	5.900	915 (15,5%)	WB 04KK
216	191	B 104	MV	Von: OE Gadebusch Nach: Lützow L 05 Zählstelle: 2332 0057 BVWP: Ortsumgehung	9.500	912 (9,6%)	WB 02KK
217	192	B 413	RP	Von: L 267 Nach: Marienrachdorf Zählstelle: 5412 0090 BVWP: Ortsumgehung	7.900	909 (11,5%)	WB 02KK
218	193	B 303	BY	Von: GVS / Makredwitz Niederwerrn Nach: OD Schweinfurt Zählstelle: 5927 9113 BVWP: Neubau	27.500	908 (3,3%)	WB 02KK
219	194	B 480	NW	Von: L 546 AK W ünneberg Nach: Haaren Übergang A 44 Zählstelle: 4418 2101 BVWP: Ortsumgehung	10.900	905 (8,3%)	WB 02KK
220	194	B 290	BW	Von: B 290 / L 1040 bei Rot am See Nach: B 290 / L 1033 Rot am See Zählstelle: 6726 1101 BVWP: Ortsumgehung	10.400	905 (8,7%)	WB 02KK

Nr	Rang	Straße	BL	Infos	DTV	SV (SV%)	BVWP
221	194	B 466	BW	Von: B466/L1160 Lauterstein Nach: B 466/L 1221 Böhmenkirch Zählstelle: 7325 1100 BVWP: Ortsumgehung	8.700	905 (10,4%)	WB 02KK
222	195	B 229	NW	Von: L 528/Radevormwald, Dortmunder Straße Nach: L 528/Remscheider Straße Zählstelle: 4811 2292 BVWP: Ortsumgehung	10.700	899 (8,4%)	WB 02KK
223	196	B 275	HE	Von: AS Florstadt (A 45) Nach: Nider-Mockstadt Zählstelle: 5619 0673 BVWP: Ortsumgehung	12.300	898 (7,3%)	WB 02KK
224	197	B 239	NW	Von: B 65 Lübbecke Nach: L 918 Zählstelle: 3617 2219 BVWP: Ortsumgehung	13.000	897 (6,9%)	WB 02KK
225	198	B 253	HE	Von: A7/AS Melsungen Nach: B 83 Zählstelle: 4823 6390 BVWP: Ortsumgehung	12.200	891 (7,3%)	WB 02KK
226	198	B 414	RP	Von: Kr. L 287 Kirburg Nach: Kr. L 285 Kirburg Zählstelle: 5313 0122 BVWP: Ortsumgehung	9.900	891 (9,0%)	WB 02KK
227	199	B 282	SN	Von: B 92/B 282 b. Jössnitz Nach: B 282/K 7871/S 316 Zählstelle: 5438 1103 BVWP: Ortsumgehung	7.400	888 (12,0%)	WB 02KK
228	200	B 13	BY	Von: Ansbach Nach: AS Ansbach (A 6) Zählstelle: 6729 9215 BVWP: Ausbau	16.700	885 (5,3%)	WB 24KK
229	200	B 266	RP	Von: L 80 Nach: L 82 Zählstelle: 5409 7098 BVWP: Ortsumgehung	15.800	885 (5,6%)	WB 04KK
230	201	B 104	MV	Von: Lützow L 05 Nach: OE Schwerin Zählstelle: 2334 0093 BVWP: Ortsumgehung	13.200	884 (6,7%)	WB 02KK
231	202	B 184	ST	Von: B 184 OE Zerbst Nach: L 51 Zählstelle: 3938 2347 BVWP: Ortsumgehung	5.800	876 (15,1%)	WB 02KK

Nr	Rang	Straße	BL	Infos	DTV	SV (SV%)	BVWP
232	203	B 420	RP	Von: B 271 Alzey Nach: L 401 Nieder Olm Zählstelle: 6114 0035 BVWP: Ortsumgehung	16.200	875 (5,4%)	WB 02KK
233	204	B 206	SH	Von: Itzehoe Nach: AS Bad Bramstedt (A 7) Zählstelle: 2025 0309 BVWP: Ortsumgehung	11.600	870 (7,5%)	WB 02KK
234	204	B 19	TH	Von: OE Schwallungen Nach: K 990 M Zählstelle: 5328 1905 BVWP: Ausbau	10.000	870 (8,7%)	WB 24KK
235	205	B 432	SH	Von: L 80 Nach: L 232 Zählstelle: 2127 0510 BVWP: Ortsumgehung	12.500	863 (6,9%)	WB 02KK
236	205	B 64	NI	Von: B 64 / L 583 Lobach Nach: B 64 / L 580 Negenborn Zählstelle: 4123 0487 BVWP: Ortsumgehung	7.500	863 (11,5%)	WB 02KK
237	206	B 279	BY	Von: NES 16 / Wegfurt Nach: NES 22 / N Kollertshof Zählstelle: 5626 9100 BVWP: Ortsumgehung	7.800	858 (11,0%)	WB 02KK
238	207	B 388	BY	Von: AS L2331(Pretzen) Nach: AS B388 Erding Zählstelle: 7737 9104 BVWP: Neubau Neue Abfahrt FH Erding	16.800	857 (5,1%)	WB 02KK
239	208	B 188	NI	Von: L321 Nach: L290 Vorsfelde Zählstelle: 3530 0436 BVWP: Ortsumgehung Die B 188 durchfährt diesen Stadtteil von Wolfsburg.	23.100	855 (3,7%)	WB 02KK
240	209	B 215	NI	Von: B 441 OD Leese Nach: B 441 OD Leese Zählstelle: 3420 0460 BVWP: Ortsumgehung	7.700	847 (11,0%)	WB 02KK
241	210	B 297	BW	Von: B 297/L 1208 B Neckartenzlingen Nach: B 297/B 312 Neckartailfingen Zählstelle: 7421 1108 BVWP: Ortsumgehung	14.300	844 (5,9%)	WB 02KK
242	210	B 98	SN	Von: B 98/K 8570 Nach: B 98/B 169 b. Zeithain Zählstelle: 4646 1100 BVWP: Ortsumgehung	7.600	844 (11,1%)	WB 02KK

Nr	Rang	Straße	BL	Infos	DTV	SV (SV%)	BVWP
243	211	B 215	NI	Von: B 6 OU Nienburg Nach: B 214 Nienburg, Celler Straße Zählstelle: 3321 0414 BVWP: Ortsumgehung	8.500	842 (9,9%)	WB 02KK
244	212	B 465	BW	Von: B 466/L 1211 Abzw. Grabenstetten Nach: B 465/K 1248 Owen Zählstelle: 7422 1100 BVWP: Ortsumgehung	10.500	840 (8,0%)	WB 02KK
245	213	B 7	TH	Von: K 3120 S Nach: L 1053 Zählstelle: 5033 0001 BVWP: Ausbau	14.200	838 (5,9%)	WB 24KK
246	213	B 312	BW	Von: B 312 nördl Honau Nach: B 312/ B 313 Abzweig Großengstingen Zählstelle: 7521 1103 BVWP: Ortsumgehung	8.300	838 (10,1%)	WB 02KK
247	214	B 71	NI	Von: Zeven Nach: Rotenburg Zählstelle: 2721 0417 BVWP: Ortsumgehung	7.600	836 (11,0%)	WB 02KK
248	215	B 59	NW	Von: K 31 Nach: AS Grevenbroich-Süd Zählstelle: 4905 2202 BVWP: Ortsumgehung	9.600	835 (8,7%)	WB 02KK
249	216	B 218	NI	Von: B 214 Schwangstorf Nach: L 70 Zählstelle: 3512 0445 BVWP: Ortsumgehung	5.100	831 (16,3%)	WB 02KK
250	217	B 269	RP	Von: K 5 Nach: L 167 Birkenfeld Zählstelle: 6308 0070 BVWP: Ortsumgehung	5.800	829 (14,3%)	WB 02KK
251	218	B 104	MV	Von: Knoten L273 Stavenhagen Nach: Knoten L27 Weitín Zählstelle: 2344 1724 BVWP: Ortsumgehung	6.000	828 (13,8%)	WB 02KK
252	219	B 14	BW	Von: B14/L1046 bei Michelfeld Nach: B14/B19 Schwáb. Hall Zählstelle: 6824 1100 BVWP: Ortsumgehung	14.200	824 (5,8%)	WB 02KK
253	219	B 185	ST	Von: B 187a Porst Nach: K 2084 OA Köthen Zählstelle: 4237 1390 BVWP: Ortsumgehung	10.700	824 (7,7%)	WB 02KK

Nr	Rang	Straße	BL	Infos	DTV	SV (SV%)	BVWP
254	219	B 236	NW	Von: Hallenberg Nach: Züschen Zählstelle: 4817 2400 BVWP: Ortsumgehung	6.700	824 (12,3%)	WB 02KK
255	220	B 299	BY	Von: Lengloh Nach: Trostberg Zählstelle: 7941 9186 BVWP: Ortsumgehung	8.300	822 (9,9%)	WB 02KK
256	221	B 3	HE	Von: Butzbach Nach: Pohl-Göns Zählstelle: 5517 6660 BVWP: Neubau	15.200	821 (5,4%)	WB 02KK
257	221	B 304	BY	Von: AS L2080(Steinwoering W) Nach: AS K20(Steinwoering) Zählstelle: 7938 9301 BVWP: Ortsumgehung	11.100	821 (7,4%)	WB 02KK
258	222	B 253	HE	Von: Emd. K 7 Nach: Emd. K 6 Zählstelle: 5116 0709 BVWP: Ortsumgehung	6.500	819 (12,6%)	WB 02KK
259	223	B 183	ST	Von: SBA-Gr. Wittenberg Nach: L 142 / K 2071 Zählstelle: 4338 1371 BVWP: Ortsumgehung	7.300	818 (11,2%)	WB 02KK
260	224	B 282	SN	Von: B 282/S 318 Nach: B 282 Landesgrenze Thüringen Zählstelle: 5437 1101 BVWP: Ortsumgehung	4.200	815 (19,4%)	WB 02KK
261	225	B 442	NI	Von: B 217 Hachmühlen Nach: L 421 Bad Münder Zählstelle: 3822 0481 BVWP: Ortsumgehung	11.000	814 (7,4%)	WB 02KK
262	225	B 64	NI	Von: B 3 Nach: K 527 Zählstelle: 4125 0410 BVWP: Ortsumgehung	3.600	814 (22,6%)	WB 02KK
263	226	B 236	NW	Von: Kreisgrenze bei Bromskirchen Nach: L 717 OD Hallenberg Zählstelle: 4817 2413 BVWP: Ortsumgehung	9.800	813 (8,3%)	WB 02KK
264	226	B 64	NI	Von: Bad Gandersheim-West Nach: AS B64/B445/K641 Bad Gandersheim-Süd Zählstelle: 4126 0966 BVWP: Ortsumgehung	4.700	813 (17,3%)	WB 02KK

Nr	Rang	Straße	BL	Infos	DTV	SV (SV%)	BVWP
265	227	B 54	HE	Von: OA Langendernbach Nach: Landesgrenze Zählstelle: 5414 0120 BVWP: Ortsumgehung	7.500	810 (10,8%)	WB 02KK
266	228	B 229	NW	Von: BA Grenze Nach: L 528/Radevormwald, Dortmunder Straße Zählstelle: 4810 2250 BVWP: Ortsumgehung	9.300	809 (8,7%)	WB 02KK
267	229	B 311	BW	Von: AS Geisingen (A 81) Nach: OD Grenze Tuttlingen Zählstelle: 8018 1101 BVWP: Ortsumgehung	9.400	808 (8,6%)	WB 02KK
268	230	B 2	BY	Von: W Mering Emd. AIC 12 Nach: W Mering Emd. St 2380 Zählstelle: 7731 9100 BVWP: Ausbau	11.500	805 (7,0%)	WB 24KK
269	230	B 191	NI	Von: Dannenberg/Elbe (L 256) Nach: Quickborn (K 10) Zählstelle: 2833 0456 BVWP: Ortsumgehung	6.100	805 (13,2%)	WB 02KK
270	231	B 466	BW	Von: B466/L1163 Abzw. Steinheim Nach: B466 Heidenheim Zählstelle: 7326 1103 BVWP: Ortsumgehung	15.700	801 (5,1%)	WB 02KK
271	232	B 304	BY	Von: Frabertsham Nach: Obing Zählstelle: 7940 9133 BVWP: Ortsumgehung	6.300	800 (12,7%)	WB 02KK
272	233	B 32	BW	Von: B32 Ravensburg Nach: B32/L326 südl. Kofeld Zählstelle: 8223 1122 BVWP: Ortsumgehung	11.400	798 (7,0%)	WB 02KK
273	233	B 1	NI	Von: B 1 / L 425 Nach: Hemmendorf B 1 / K 7 Zählstelle: 3923 0406 BVWP: Neubau	9.500	798 (8,4%)	WB 02KK
274	234	B 212	NI	Von: K344 Nach: L860 Zählstelle: 2516 0427 BVWP: Ortsumgehung	15.000	795 (5,3%)	WB 02KK
275	234	B 81	ST	Von: B 81 / OE Halberstadt Nach: B 81 / B 245 nördl. Halberstadt Zählstelle: 4032 4058 BVWP: Ortsumgehung	13.700	795 (5,8%)	WB 02KK

Nr	Rang	Straße	BL	Infos	DTV	SV (SV%)	BVWP
276	234	B 64	NI	Von: L 489 Dannhausen Nach: Bad Gandersheim-Ost (Kellermann) Zählstelle: 4126 0413 BVWP: Ortsumgehung	8.200	795 (9,7%)	WB 02KK
277	235	B 70	NW	Von: K 20 Nach: B 474 Ahaus Zählstelle: 3907 2403 BVWP: Ortsumgehung	13.900	792 (5,7%)	WB 02KK
278	235	B 414	RP	Von: Kr. L 285 Kirburg Nach: Emd. K 31 Lautzenbrücken Zählstelle: 5313 0123 BVWP: Ortsumgehung	9.000	792 (8,8%)	WB 02KK
279	235	B 64	NI	Von: Bad Gandersheim-West (Kläranlage) Nach: K 651 Zählstelle: 4125 0412 BVWP: Ortsumgehung	8.000	792 (9,9%)	WB 02KK
280	236	B 436	NI	Von: Friedeburg Nach: Horsten Zählstelle: 2513 3312 BVWP: Ortsumgehung	9.400	790 (8,4%)	WB 02KK
281	237	B 388	BY	Von: AS L2580 Nach: AS L 2082(Bergham) Zählstelle: 7737 9101 BVWP: Ortsumgehung	11.100	788 (7,1%)	WB 02KK
282	238	B 180	ST	Von: AS Naumburg (A 9) Nach: L 199 Zählstelle: 4837 3092 BVWP: Ortsumgehung	6.900	787 (11,4%)	WB 02KK
283	239	B 466	BW	Von: B 466/K 1401 Donzdorf Nach: B466/L1160 Lauterstein Zählstelle: 7225 1100 BVWP: Ortsumgehung	7.700	785 (10,2%)	WB 02KK
284	239	B 279	BY	Von: B 278-NES 10 Nach: NES 16 / Wegfurt Zählstelle: 5526 9100 BVWP: Ortsumgehung	5.900	785 (13,3%)	WB 02KK
285	240	B 209	NI	Von: Etzen (K 9) Nach: Amelinghausen (S), (L 234) Zählstelle: 2827 4621 BVWP: Ortsumgehung	8.000	784 (9,8%)	WB 02KK
286	241	B 247	TH	Von: B 88 Ohrdruf-Nord Nach: L 1028/L 2146 Zählstelle: 5130 0006 BVWP: Ausbau	8.900	783 (8,8%)	WB 24KK

Nr	Rang	Straße	BL	Infos	DTV	SV (SV%)	BVWP
287	241	B 6	SN	Von: B 6/S 29 Nach: B 6/S 24 Zählstelle: 4643 1101 BVWP: Ortsumgehung	4.500	783 (17,4%)	WB 02KK
288	242	B 191	MV	Von: Kreuzung B 195-Dömitz Nach: Eldena Kreuzung L 07 Zählstelle: 2833 0081 BVWP: Ortsumgehung	4.800	782 (16,3%)	WB 02KK
289	243	B 265	NW	Von: Hergarten Nach: Gemünd Zählstelle: 5405 2208 BVWP: Ortsumgehung	5.500	781 (14,2%)	WB 02KK
290	244	B 415	BW	Von: B415/K5340 Lahr Nach: B415/L102 bei Reichenbach Zählstelle: 7613 1100 BVWP: Ortsumgehung	17.700	779 (4,4%)	WB 02KK
291	244	B 214	NI	Von: B68alt Bersenbrück Nach: L 75 Zählstelle: 3414 0437 BVWP: Ortsumgehung	4.400	779 (17,7%)	WB 02KK
292	245	B 70	NW	Von: Stadtlohn Nach: L 608 Zählstelle: 3907 2400 BVWP: Ortsumgehung	9.700	776 (8,0%)	WB 02KK
293	245	B 420	RP	Von: B 50 b. Bickelheim Nach: K 18 Zählstelle: 6114 0130 BVWP: Ortsumgehung	9.700	776 (8,0%)	WB 02KK
294	246	B 81	ST	Von: B 6n, AS Heimbürg Nach: L 82 Zählstelle: 4131 4054 BVWP: Ausbau	12.300	775 (6,3%)	WB 24KK
295	246	B 104	MV	Von: A 20 Nach: Kreuzung L 02 Zählstelle: 2232 0035 BVWP: Ortsumgehung	5.700	775 (13,6%)	WB 02KK
296	246	B 62	HE	Von: Lehrbach Nach: Kirtorf Zählstelle: 5220 0103 BVWP: Ortsumgehung	5.100	775 (15,2%)	WB 02KK
297	247	B 240	NI	Von: L 588/K 7 Halle Nach: K 17 Scharfoldendorf Zählstelle: 4023 0426 BVWP: Ortsumgehung	6.500	774 (11,9%)	WB 02KK

Nr	Rang	Straße	BL	Infos	DTV	SV (SV%)	BVWP
298	248	B 218	NI	Von: L 70 Nach: B 68 b. Hespe Zählstelle: 3513 0446 BVWP: Ortsumgehung	6.600	772 (11,7%)	WB 02KK
299	249	B 432	SH	Von: K 86 Nach: AS Bad Segeberg-Süd (A 21) Zählstelle: 2127 0317 BVWP: Ortsumgehung	10.400	770 (7,4%)	WB 02KK
300	249	B 240	NI	Von: B 83 b. Hehlen Nach: L 588 Halle Zählstelle: 4023 0425 BVWP: Ortsumgehung	7.200	770 (10,7%)	WB 02KK
301	250	B 327	RP	Von: K 79 Nach: A 61 AS Koblenz/Waldesch (40) Zählstelle: 5711 0076 BVWP: Ausbau	12.000	768 (6,4%)	WB 24KK
302	250	B 87	ST	Von: B 91 b. Weissenfels Nach: Weissenfels, Kreisverkehr Zählstelle: 4837 3902 BVWP: Ortsumgehung	11.300	768 (6,8%)	WB 02KK
303	250	B 588	BY	Von: Kager Nach: Reischach Zählstelle: 7742 9182 BVWP: Ortsumgehung	7.600	768 (10,1%)	WB 02KK
304	250	B 54	RP	Von: OD Waldmühlen Nach: L 299 Zählstelle: 5414 0051 BVWP: Ortsumgehung	6.800	768 (11,3%)	WB 02KK
305	251	B 415	BW	Von: B3/B36 Lahr Nach: B415/K5340 Lahr Zählstelle: 7613 1102 BVWP: Ortsumgehung	17.400	766 (4,4%)	WB 02KK
306	251	B 70	NW	Von: K 21 Nach: K 14 Zählstelle: 4007 4425 BVWP: Ortsumgehung	8.800	766 (8,7%)	WB 02KK
307	251	B 3	NI	Von: Hoop Nach: Wardböhlen Zählstelle: 3125 0409 BVWP: Ortsumgehung	6.600	766 (11,6%)	WB 02KK
308	252	B 247	TH	Von: B 88 Ohrdruf-Süd Nach: B 88 Ohrdruf-Nord Zählstelle: 5130 0003 BVWP: Ausbau	9.200	764 (8,3%)	WB 24KK

Nr	Rang	Straße	BL	Infos	DTV	SV (SV%)	BVWP
309	253	B 93	TH	Von: K 5120 Y Nach: K 5150 Y Zählstelle: 5040 0010 BVWP: Ortsumgehung	8.200	763 (9,3%)	WB 02KK
310	253	B 413	RP	Von: Kreisel Mündersbach Nach: Einfahrt Blindenheim Zählstelle: 5312 0107 BVWP: Ortsumgehung	8.200	763 (9,3%)	WB 02KK
311	254	B 209	NI	Von: Amelinghausen (NO), (L 234) Nach: Drögennindorf (K 23) Zählstelle: 2827 0498 BVWP: Ortsumgehung	8.100	761 (9,4%)	WB 02KK
312	255	B 109	BE	Von: Landesgrenze MV Nach: Schönerlinder Chaussee Zählstelle: 3346 0080 BVWP: Ortsumgehung	10.400	759 (7,3%)	WB 02KK
313	256	B 303	BY	Von: B 19/A 71 Makredwitz Nach: Niederwerrn Zählstelle: 5926 9204 BVWP: Neubau	15.800	758 (4,8%)	WB 02KK
314	256	B 7	TH	Von: AS Eisenberg (A 9) Nach: Kreuz L 1071 Zählstelle: 5037 0013 BVWP: Ortsumgehung	10.100	758 (7,5%)	WB 02KK
315	257	B 13	BY	Von: Gunzenhausen/Sued Nach: Unterasbach Zählstelle: 6930 9221 BVWP: Ortsumgehung	9.300	753 (8,1%)	WB 02KK
316	258	B 2	BB	Von: OA Potsdam Nach: Neufahrland, L 92 Zählstelle: 3544 2060 BVWP: Ortsumgehung	17.100	752 (4,4%)	WB 02KK
317	258	B 27	BW	Von: B 27/ L 508 Hardheim Kreisgrenze Nach: B 27 Neckar-Odenwald Zählstelle: 6322 1101 BVWP: Ortsumgehung	7.300	752 (10,3%)	WB 02KK
318	258	B 282	SN	Von: B 282/K 7871/S 316 Nach: B 282/S 318 Zählstelle: 5438 1102 BVWP: Ortsumgehung	3.800	752 (19,8%)	WB 02KK
319	259	B 236	NW	Von: Züschen Nach: Winterberg Zählstelle: 4817 2401 BVWP: Ortsumgehung	5.200	749 (14,4%)	WB 02KK

Nr	Rang	Straße	BL	Infos	DTV	SV (SV%)	BVWP
320	260	B 85	BY	Von: AS Kulmbach/Neudrossenfeld (A 70) Nach: KRZ KR. KU 11 (HORNUNGSREUTH) Zählstelle: 5934 9126 BVWP: Ausbau	11.500	748 (6,5%)	WB 24KK
321	260	B 13	BY	Von: Muhr a. See Nach: Schlungenhof Zählstelle: 6830 9217 BVWP: Ortsumgehung	11.000	748 (6,8%)	WB 02KK
322	260	B 290	BW	Von: AS Crailsheim (A 6) Nach: B 290 / L 1040 bei Rot am See Zählstelle: 6726 1100 BVWP: Ortsumgehung	8.700	748 (8,6%)	WB 02KK
323	261	B 180	ST	Von: L 199 Nach: B 87 b. Wthau, SM-Gr. Zählstelle: 4837 3093 BVWP: Ortsumgehung	6.600	746 (11,3%)	WB 02KK
324	262	B 83	NI	Von: B 83 / L 586 Hehlen Nach: B 83 / L 431 Emmern Zählstelle: 3922 0435 BVWP: Ortsumgehung	8.800	739 (8,4%)	WB 02KK
325	263	B 32	BW	Von: B32/L291 b. Blitzenreute Nach: B32/B30 AS Weingarten Zählstelle: 8123 1101 BVWP: Ortsumgehung	12.500	738 (5,9%)	WB 02KK
326	263	B 1	NI	Von: Burgstemmen Nach: Heyersum Zählstelle: 3824 0407 BVWP: Ortsumgehung	8.200	738 (9,0%)	WB 02KK
327	263	B 104	MV	Von: Knoten Güstrow 42 Nach: OE Teterow Zählstelle: 2241 0017 BVWP: Ortsumgehung	6.900	738 (10,7%)	WB 02KK
328	264	B 107	SN	Von: A 14 AS Grimma (31) Nach: B 107/S 47 Zählstelle: 4742 1101 BVWP: Ortsumgehung	8.100	737 (9,1%)	WB 02KK
329	265	B 420	RP	Von: B 271 Alzey Nach: L 401 Nieder Olm Zählstelle: 6114 0133 BVWP: Ortsumgehung	11.300	735 (6,5%)	WB 02KK
330	266	B 247	TH	Von: L 2123 Nach: L 2124 Zählstelle: 4930 0001 BVWP: Ausbau	7.800	733 (9,4%)	WB 24KK

Nr	Rang	Straße	BL	Infos	DTV	SV (SV%)	BVWP
331	267	B 100	ST	Von: B 184 südl. Bittfeld Nach: B 183a nördl. Brehna Zählstelle: 4439 2046 BVWP: Ausbau	10.600	731 (6,9%)	WB 24KK
332	267	B 294	BW	Von: B294/L611 Neulingen-Bauschlott-Mitte Nach: B294/L1103 Bretten Zählstelle: 6918 1107 BVWP: Ortsumgehung	8.500	731 (8,6%)	WB 02KK
333	267	B 191	NI	Von: Eschede Nach: Weyhausen (Aschauteiche) Zählstelle: 3227 0441 BVWP: Ortsumgehung	5.800	731 (12,6%)	WB 02KK
334	268	B 57	NW	Von: L 117 Nach: K 29 Zählstelle: 4903 2204 BVWP: Ortsumgehung	9.600	730 (7,6%)	WB 02KK
335	268	B 55	NW	Von: L914 Nach: L740 Meschede Zählstelle: 4615 2201 BVWP: Ortsumgehung	4.900	730 (14,9%)	WB 02KK
336	269	B 3	BW	Von: B3/L80 Sinzheim Nach: B3/Gemeindestraße Baden-Baden Zählstelle: 7215 1101 BVWP: Ortsumgehung Die B 3 ist eine Parallelstrecke zur A 5 und durchfährt Sinzheim.	22.100	729 (3,3%)	WB 02KK
337	269	B 32	BY	Von: St 2002 Nach: St2383 Zählstelle: 8325 9100 BVWP: Ortsumgehung	9.000	729 (8,1%)	WB 02KK
338	270	B 255	RP	Von: OD Ailertchen Nach: B 255 nördl. Rennerod Zählstelle: 5313 0069 BVWP: Ortsumgehung	5.400	724 (13,4%)	WB 02KK
339	271	B 92	TH	Von: L 2331 Nach: K 1240 X Zählstelle: 5238 0001 BVWP: Ausbau	13.600	721 (5,3%)	WB 24KK
340	271	B 64	NI	Von: AS B64/B445/K641 Bad Gandersheim-Süd Nach: AS B 64 Bad Gandersheim-Ost Zählstelle: 4126 0967 BVWP: Ortsumgehung	5.300	721 (13,6%)	WB 02KK
341	272	B 4	TH	Von: L 2083 Nach: L 2079 Zählstelle: 4530 0003 BVWP: Ausbau	9.000	720 (8,0%)	WB 24KK

Nr	Rang	Straße	BL	Infos	DTV	SV (SV%)	BVWP
342	273	B 51	RP	Von: AS Trier (A 64) Nach: L 44 Zählstelle: 6205 0903 BVWP: Neubau	20.500	718 (3,5%)	WB 04KK
343	273	B 464	BW	Von: B27 AS B 464 Nach: B464/L378 Orschel-Hagen Zählstelle: 7421 1118 BVWP: Ortsumgehung	17.500	718 (4,1%)	WB 02KK
344	273	B 71	NI	Von: Munster Nach: Soltau Zählstelle: 3026 0425 BVWP: Ortsumgehung	11.400	718 (6,3%)	WB 02KK
345	273	B 95	SN	Von: B 95/S 260/S 261 Nach: B 95/S 222 Zählstelle: 5343 1111 BVWP: Ortsumgehung	11.400	718 (6,3%)	WB 02KK
346	274	B 8	BY	Von: OE Plattling Nach: Osterhofen(St2114) Zählstelle: 7243 9102 BVWP: Ortsumgehung	7.100	717 (10,1%)	WB 02KK
347	275	B 27	BW	Von: B 27/ L 525 Abzw. Lohrbach Nach: B 27/ B 292 bei Auerbach Zählstelle: 6621 1100 BVWP: Ortsumgehung	11.900	714 (6,0%)	WB 02KK
348	275	B 254	HE	Von: Alsfeld Nach: Schrecksbach Zählstelle: 5221 0214 BVWP: Ortsumgehung	6.800	714 (10,5%)	WB 02KK
349	276	B 213	NI	Von: Bundesgrenze NL/BRD Nach: B 403 Nordhorn Zählstelle: 3508 3360 BVWP: Neubau	11.500	713 (6,2%)	WB 02KK
350	276	B 4	TH	Von: K 60 L Nach: L 2091 Zählstelle: 4731 0104 BVWP: Ortsumgehung	7.200	713 (9,9%)	WB 02KK
351	276	B 62	HE	Von: OD Friedewald Nach: OD Heimbaldshausen Zählstelle: 5125 0201 BVWP: Ortsumgehung	5.400	713 (13,2%)	WB 02KK
352	277	B 441	NI	Von: L 395 Seelze Nach: Stadt Hannover Zählstelle: 3623 0449 BVWP: Neubau	11.600	708 (6,1%)	WB 02KK

Nr	Rang	Straße	BL	Infos	DTV	SV (SV%)	BVWP
353	278	B 327	RP	Von: K 22 Nach: L 208 Zählstelle: 5711 0077 BVWP: Ausbau	13.600	707 (5,2%)	WB 24KK
354	279	B 62	HE	Von: Niederklein Nach: Lehrbach Zählstelle: 5220 0104 BVWP: Ortsumgehung	4.100	705 (17,2%)	WB 02KK
355	280	B 462	BW	Von: B462/Kreisgrenze Schönmünzach Nach: B462/L79 Forbach Zählstelle: 7316 1101 BVWP: Ortsumgehung	6.400	704 (11,0%)	WB 02KK
356	280	B 480	NW	Von: L 637, Brilon Nach: L 956 Zählstelle: 4517 1404 BVWP: Ortsumgehung	4.400	704 (16,0%)	WB 02KK
357	281	B 236	NW	Von: L 698 Nach: L 692 Zählstelle: 4611 2210 BVWP: Ortsumgehung	9.000	702 (7,8%)	WB 02KK
358	282	B 513	NW	Von: K 11 Kreis Gütersloh Nach: Beginn OD Harsewinkel Zählstelle: 4015 2211 BVWP: Ortsumgehung	7.300	701 (9,6%)	WB 02KK
359	283	B 480	NW	Von: L 740 Winterberg Nach: L 742 Wiemeringhausen Zählstelle: 4717 2401 BVWP: Ortsumgehung	6.600	700 (10,6%)	WB 02KK
360	284	B 13	BY	Von: OE Eichstätt Nach: St 2035 Zählstelle: 7133 9102 BVWP: Ortsumgehung	11.800	696 (5,9%)	WB 02KK
361	285	B 3	HE	Von: Pohl-Göns Nach: Kreisgrenze Zählstelle: 5517 0201 BVWP: Neubau	9.500	694 (7,3%)	WB 02KK
362	286	B 9	NW	Von: K 23 Nach: AS Kerken Zählstelle: 4504 2208 BVWP: Ortsumgehung	12.600	693 (5,5%)	WB 02KK
363	286	B 96	SN	Von: B 96/S 107 Nach: B 96/S 101 Zählstelle: 4752 1102 BVWP: Ortsumgehung	7.000	693 (9,9%)	WB 02KK

Nr	Rang	Straße	BL	Infos	DTV	SV (SV%)	BVWP
364	287	B 7	NW	Von: B 68, Scherfede Nach: B 252, Warburg Zählstelle: 4420 2201 BVWP: Ortsumgehung	9.200	690 (7,5%)	WB 02KK
365	288	B 187	ST	Von: Landesgrenze Brandenburg b. Holzdorf Nach: L 113 Zählstelle: 4244 2101 BVWP: Ortsumgehung	4.000	688 (17,2%)	WB 02KK
366	289	B 104	MV	Von: Kreuzung L 02 Nach: Emd. B208 Zählstelle: 2232 0041 BVWP: Ortsumgehung	6.600	686 (10,4%)	WB 02KK
367	290	B 229	NW	Von: L 403 Nach: AS Solingen (A 3) Zählstelle: 4807 2236 BVWP: Ortsumgehung	16.300	685 (4,2%)	WB 02KK
368	290	B 62	HE	Von: Kirtorf Nach: Aisfeld Zählstelle: 5221 0208 BVWP: Ortsumgehung	6.400	685 (10,7%)	WB 02KK
369	291	B 51	NI	Von: B 51/L 344 Nach: OD Twistringen Zählstelle: 3217 0420 BVWP: Ortsumgehung	5.700	684 (12,0%)	WB 02KK
370	292	B 102	BB	Von: L 812 Nach: Treuenbrietzen, B 2 Zählstelle: 3943 2010 BVWP: Ortsumgehung	6.100	683 (11,2%)	WB 02KK
371	293	B 269	SL	Von: B269, Kreisel Körprich Nach: B269/L143, Nalbach Zählstelle: 6606 0336 BVWP: Ortsumgehung	8.200	681 (8,3%)	WB 02KK
372	294	B 465	BW	Von: B 465/K 6701 Münsingen Nach: B 465/L 230 Münsingen Zählstelle: 7522 1106 BVWP: Ortsumgehung	11.500	679 (5,9%)	WB 02KK
373	295	B 247	TH	Von: K 70n Nach: L 2125 Zählstelle: 4930 0002 BVWP: Ausbau	6.200	676 (10,9%)	WB 24KK
374	296	B 32	BW	Von: B32/L286 Altshausen (Nord) Nach: B32/L291 b. Blitzenreute Zählstelle: 8023 1101 BVWP: Ortsumgehung	9.100	673 (7,4%)	WB 02KK

Nr	Rang	Straße	BL	Infos	DTV	SV (SV%)	BVWP
375	296	B 229	NW	Von: L 528/Radevormwald, Remscheider Straße Nach: K 37 Zählstelle: 4811 2250 BVWP: Ortsumgehung	9.100	673 (7,4%)	WB 02KK
376	297	B 1	NI	Von: Elze Nach: Burgstemmen Zählstelle: 3824 0408 BVWP: Ortsumgehung	8.100	672 (8,3%)	WB 02KK
377	297	B 588	BY	Von: Reischach Nach: Mitterskirchen Zählstelle: 7642 9206 BVWP: Ortsumgehung	4.800	672 (14,0%)	WB 02KK
378	298	B 260	HE	Von: Emd. K 641 (Nord) Nach: Emd. K 641 (Süd) (Martinsthal) Zählstelle: 5914 0545 BVWP: Ortsumgehung	13.400	670 (5,0%)	WB 02KK
379	298	B 248	NI	Von: Platenlaase (K 31) Nach: Schaaflhausen (B 248a) Zählstelle: 2932 0480 BVWP: Ortsumgehung	7.200	670 (9,3%)	WB 02KK
380	298	B 412	RP	Von: A 61 AS Niederzissen (32) Nach: Niederzissen Zählstelle: 5509 0507 BVWP: Ortsumgehung	3.400	670 (19,7%)	WB 02KK
381	299	B 13	BY	Von: OE Eichstätt Nach: St 2035 Zählstelle: 7133 9101 BVWP: Ortsumgehung	9.700	669 (6,9%)	WB 02KK
382	299	B 13	BY	Von: St 2047 Nach: OA Eichstätt Zählstelle: 7032 9101 BVWP: Ortsumgehung	6.900	669 (9,7%)	WB 02KK
383	300	B 317	BW	Von: B518/B317/K6353 Schopfheim Nach: B317/L146 Mambach Zählstelle: 8313 1100 BVWP: Ortsumgehung	13.600	666 (4,9%)	WB 02KK
384	301	B 221	NW	Von: L 37 Nach: L 373 Zählstelle: 4703 2213 BVWP: Ortsumgehung	12.300	664 (5,4%)	WB 02KK
385	302	B 71	NI	Von: Munster Nach: AS Soltau-Ost (A 7) Zählstelle: 2926 0426 BVWP: Ortsumgehung	9.900	663 (6,7%)	WB 02KK

Nr	Rang	Straße	BL	Infos	DTV	SV (SV%)	BVWP
386	303	B 27	BW	Von: B 27/ B 47 Walldürn Nach: B 27/ L 514 Hardheim Abzw. Bretzingen Zählstelle: 6322 1100 BVWP: Ortsumgehung	9.600	662 (6,9%)	WB 02KK
387	304	B 290	BW	Von: Emd. L 2248 in B 290 bei Bad Mergentheim Nach: Abz. K 2847 von B 290 Unterbalb Zählstelle: 6424 1100 BVWP: Ortsumgehung	13.200	660 (5,0%)	WB 02KK
388	304	B 229	NW	Von: K 12/Balve Nach: B 515 b. Beckum Zählstelle: 4613 2201 BVWP: Ortsumgehung	12.000	660 (5,5%)	WB 02KK
389	304	B 96	BB	Von: Wünsdorf, L 74 Nach: Zossen, B 246n, Mittenwalde Zählstelle: 3846 2010 BVWP: Ortsumgehung	8.800	660 (7,5%)	WB 02KK
390	304	B 110	MV	Von: Knoten Demmin 14 Warrenzin Nach: Knoten Demmin 36 Zählstelle: 2044 0099 BVWP: Ortsumgehung	5.500	660 (12,0%)	WB 02KK
391	305	B 470	BY	Von: Dottenheim Nach: Dietersheim Zählstelle: 6429 9104 BVWP: Ortsumgehung	8.300	656 (7,9%)	WB 02KK
392	305	B 248	NI	Von: Kreuzung B 6 (Salzgitter) Nach: Lobmachersen Zählstelle: 3928 0438 BVWP: Ortsumgehung	8.100	656 (8,1%)	WB 02KK
393	306	B 182	SN	Von: B 182/S 28 Landesgrenze Sachsen-Anhalt Nach: B 182/S 31 Wörlitz Zählstelle: 4645 1101 BVWP: Ortsumgehung	6.000	654 (10,9%)	WB 02KK
394	307	B 19	BY	Von: OA 4, Oberstdorf Nach: OA 9, Fischen Zählstelle: 8527 9114 BVWP: Ortsumgehung	13.600	653 (4,8%)	WB 02KK
395	307	B 64	NI	Von: K 651 Nach: B 3 Zählstelle: 4125 0411 BVWP: Ortsumgehung	4.700	653 (13,9%)	WB 02KK
396	308	B 183	ST	Von: L 142 / K 2071 Nach: K 2077 Prosigk Zählstelle: 4338 3896 BVWP: Ortsumgehung	5.800	650 (11,2%)	WB 02KK

Nr	Rang	Straße	BL	Infos	DTV	SV (SV%)	BVWP
397	308	B 77	SH	Von: Hohenwestedt (K 84) Nach: Nienborstel (K 82) Zählstelle: 1923 0702 BVWP: Ortsumgehung	5.200	650 (12,5%)	WB 02KK
398	309	B 310	BY	Von: B 309 Pfronten Nach: AS Fuessen (A 7) Zählstelle: 8429 9172 BVWP: Ortsumgehung	9.400	649 (6,9%)	WB 02KK
399	310	B 7	NW	Von: K 14, Ossendorf Nach: B 252, Warburg Zählstelle: 4520 2200 BVWP: Ortsumgehung	8.400	647 (7,7%)	WB 02KK
400	311	B 256	RP	Von: K 49 Nach: B 62 b. Roth Zählstelle: 5212 0065 BVWP: Ortsumgehung	7.100	646 (9,1%)	WB 02KK
401	311	B 191	NI	Von: Uelzen (O), (B 4) Nach: Oldenstadt (B 493) Zählstelle: 3029 0452 BVWP: Ortsumgehung	6.800	646 (9,5%)	WB 02KK
402	312	B 38	HE	Von: Groß Bieberau Nach: Reinheim (B 426) Zählstelle: 6118 6402 BVWP: Ortsumgehung	11.900	643 (5,4%)	WB 02KK
403	313	B 432	SH	Von: L 82 Nach: L 75 Nahe Zählstelle: 2226 0512 BVWP: Ortsumgehung	10.300	639 (6,2%)	WB 02KK
404	313	B 312	BW	Von: B 312/L 245 Ziefalten Nach: B 312/L 271 Ri. Zwiefaltendorf Zählstelle: 7722 1101 BVWP: Ortsumgehung	7.100	639 (9,0%)	WB 02KK
405	314	B 71	NI	Von: AS Bockel (A 1) Nach: Rotenburg Zählstelle: 2821 0410 BVWP: Ortsumgehung	4.800	638 (13,3%)	WB 02KK
406	315	B 185	ST	Von: OE Köthen Nach: L 148 Zählstelle: 4237 1394 BVWP: Ortsumgehung	8.700	635 (7,3%)	WB 02KK
407	316	B 241	NI	Von: B247 Katlenburg Nach: Dorste-K 28 Zählstelle: 4326 0496 BVWP: Ortsumgehung	6.600	634 (9,6%)	WB 02KK

Nr	Rang	Straße	BL	Infos	DTV	SV (SV%)	BVWP
408	317	B 64	NI	Von: B 64 / B 240 Eschershausen Nach: B 64 / K 19 Wickensen Zählstelle: 4023 0408 BVWP: Ortsumgehung	4.900	632 (12,9%)	WB 02KK
409	318	B 55	NW	Von: Meschede Nach: AS Meschede (A 46) Zählstelle: 4615 2202 BVWP: Ortsumgehung	10.700	631 (5,9%)	WB 02KK
410	318	B 77	SH	Von: Hohenwestedt (B 430) Nach: Hohenwestedt (K 84) Zählstelle: 1923 0703 BVWP: Ortsumgehung	5.900	631 (10,7%)	WB 02KK
411	319	B 14	BW	Von: B14/B39 Mainhardt Nach: B14/L1046 bei Michelfeld Zählstelle: 6923 1101 BVWP: Ortsumgehung	9.000	630 (7,0%)	WB 02KK
412	320	B 290	BW	Von: Kreuzung B 19 b. Bad Mergentheim Nach: Emd. L 2248 in B 290 bei Bad Mergentheim Zählstelle: 6524 1106 BVWP: Ortsumgehung	11.400	627 (5,5%)	WB 02KK
413	320	B 2	BY	Von: S Mering Emd. St 2052 Nach: W Mering Emd. AIC 12 Zählstelle: 7731 9123 BVWP: Ausbau	11.000	627 (5,7%)	WB 24KK
414	321	B 278	HE	Von: AS L 3174 (Lahrbach) Nach: AS K 31 (Günthers) Zählstelle: 5326 0403 BVWP: Ortsumgehung	8.700	626 (7,2%)	WB 02KK
415	322	B 209	NI	Von: Amelinghausen Nach: B71 Hötzingen Zählstelle: 2926 0462 BVWP: Ortsumgehung	4.700	625 (13,3%)	WB 02KK
416	323	B 413	RP	Von: Wied Fahrbt. Nach: Merkelbach Fahrbt. Zählstelle: 5312 0108 BVWP: Ortsumgehung	8.900	623 (7,0%)	WB 02KK
417	324	B 239	NI	Von: Krs Grenze Nach: L 343 Wagenfeld Zählstelle: 3417 0467 BVWP: Ortsumgehung	3.700	622 (16,8%)	WB 02KK
418	325	B 3	HE	Von: AS Bad Nauheim (A 5) Nach: Nieder-Weisel Zählstelle: 5518 0266 BVWP: Ortsumgehung	11.500	621 (5,4%)	WB 02KK

Nr	Rang	Straße	BL	Infos	DTV	SV (SV%)	BVWP
419	326	B 13	BY	Von: Randersacker Nach: Wuerzburg Zählstelle: 6225 9107 BVWP: Ausbau	15.900	620 (3,9%)	WB 24KK
420	326	B 169	SN	Von: B 169/ S 201 Nach: B 169/ S 201 Zählstelle: 5044 4230 BVWP: Ortsumgehung	4.700	620 (13,2%)	WB 02KK
421	327	B 14	BY	Von: Sulzbach-Rosenberg (Hahnbn) N Nach: SULZBACH-ROSENBERG (B 85) Zählstelle: 6436 9104 BVWP: Ortsumgehung	9.100	619 (6,8%)	WB 02KK
422	328	B 247	TH	Von: L 2125 Nach: B 84 Bad Langensalza Zählstelle: 4929 0035 BVWP: Ausbau	8.100	616 (7,6%)	WB 24KK
423	328	B 19	TH	Von: Kreuz L 1024 Nach: Breitung Zählstelle: 5228 1911 BVWP: Ausbau	6.100	616 (10,1%)	WB 24KK
424	329	B 472	BY	Von: Emd. B13 O, Bad Toelz O Nach: Emd. St 2365, Waakirchen Zählstelle: 8235 9198 BVWP: Angebliche Ortsumgehung Laut Satellitenkarte (Stand 2000)! Es ist bereits eine Ortsumgehung im Zuge der B 472 von Bad Tölz vorhanden! Allerdings führt ein sehr kurzer Abschnitt der B 13 am Strandrand sehr kurz durch die Stadt.	12.800	614 (4,8%)	WB 02KK
425	329	B 87	ST	Von: OE Weissenfels Nach: L 199 Zählstelle: 4837 3031 BVWP: Ortsumgehung	8.900	614 (6,9%)	WB 02KK
426	330	B 420	RP	Von: K 18 Nach: K 21 Zählstelle: 6114 0132 BVWP: Ortsumgehung	9.400	611 (6,5%)	WB 02KK
427	331	B 180	ST	Von: OE Naumburg Nach: B 176 Freyburg-Süd Zählstelle: 4836 3842 BVWP: Ortsumgehung	5.700	610 (10,7%)	WB 02KK
428	332	B 7	TH	Von: B 85 Weimar Nach: B 87 Umpferstedt Zählstelle: 5034 0001 BVWP: Ortsumgehung	11.900	607 (5,1%)	WB 02KK
429	332	B 57	NW	Von: K 9 Nach: L 117 Zählstelle: 4903 2205 BVWP: Ortsumgehung	9.200	607 (6,6%)	WB 02KK

Nr	Rang	Straße	BL	Infos	DTV	SV (SV%)	BVWP
430	332	B 70	NW	Von: K 22 Nach: K 20 Zählstelle: 3907 2406 BVWP: Ortsumgehung	7.400	607 (8,2%)	WB 02KK
431	332	B 102	BB	Von: Treuenbrietzen, B 2 Nach: AS Niemeck, A 9 Zählstelle: 3942 2010 BVWP: Ortsumgehung	3.700	607 (16,4%)	WB 02KK
432	333	B 410	RP	Von: K 112 Nach: L 18 Zählstelle: 5804 0069 BVWP: Ortsumgehung	6.500	605 (9,3%)	WB 02KK
433	333	B 25	BY	Von: AS Feuchtwangen-Nord (A 6) Nach: Emd. St1066 noerdl. Zählstelle: 6827 9564 BVWP: Ortsumgehung	5.400	605 (11,2%)	WB 02KK
434	333	B 216	NI	Von: Gührde (L 253) Nach: Metzingen (L 255) Zählstelle: 2831 0473 BVWP: Ortsumgehung	5.000	605 (12,1%)	WB 02KK
435	334	B 81	ST	Von: B 81 / 2. B 242 Hassenfelde Nach: B 81 / L 96 Zählstelle: 4231 4049 BVWP: Ortsumgehung	5.500	600 (10,9%)	WB 02KK
436	335	B 187	ST	Von: L 113 Nach: OA Jessen Zählstelle: 4244 2102 BVWP: Ortsumgehung	8.200	599 (7,3%)	WB 02KK
437	335	B 212	NI	Von: L867 Nach: L875 Zählstelle: 2817 0434 BVWP: Ortsumgehung	7.300	599 (8,2%)	WB 02KK
438	335	B 255	RP	Von: OD Langenhahn Nach: Emd. L 281 OD Ailertchen Zählstelle: 5413 0068 BVWP: Ortsumgehung	5.300	599 (11,3%)	WB 02KK
439	336	B 209	NI	Von: Amelinghausen Nach: B71 Hötzingen Zählstelle: 2925 0461 BVWP: Ortsumgehung	4.400	598 (13,6%)	WB 02KK
440	337	B 51	RP	Von: L 137 Saarmündung Nach: Kreisel Konz (neu) Zählstelle: 6205 0560 BVWP: Neubau	9.600	595 (6,2%)	WB 02KK

Nr	Rang	Straße	BL	Infos	DTV	SV (SV%)	BVWP
441	337	B 110	MV	Von: Knoten Demmin 20 Nach: Knoten B 96 Jarmen Zählstelle: 2044 1725 BVWP: Ortsumgehung	5.000	595 (11,9%)	WB 02KK
442	338	B 16	BY	Von: Mindelheim N Nach: OD Pfaffenhausen (St 2037) Zählstelle: 7828 9142 BVWP: Ortsumgehung	7.400	592 (8,0%)	WB 02KK
443	339	B 109	MV	Von: Knotenpunkt L 32 Nach: Knotenpunkt OVP 52 Zählstelle: 2349 0240 BVWP: Ortsumgehung	5.000	590 (11,8%)	WB 02KK
444	340	B 248	NI	Von: Plate (B 493) Nach: Platenlaase (K 31) Zählstelle: 2932 0481 BVWP: Ortsumgehung	5.500	589 (10,7%)	WB 02KK
445	341	B 275	HE	Von: Staden Nach: AS Florstadt (A 45) Zählstelle: 5619 0316 BVWP: Ortsumgehung	12.000	588 (4,9%)	WB 02KK
446	341	B 209	NI	Von: Amelinghausen Nach: B71 Hötzingen Zählstelle: 2926 4138 BVWP: Ortsumgehung	4.900	588 (12,0%)	WB 02KK
447	342	B 187	ST	Von: OE Jessen Nach: L 127 Zählstelle: 4143 2105 BVWP: Ortsumgehung	6.600	581 (8,8%)	WB 02KK
448	342	B 54	RP	Von: L 299 Nach: Irmtraut Zählstelle: 5414 0050 BVWP: Ortsumgehung	4.800	581 (12,1%)	WB 02KK
449	343	B 173	SN	Von: B 173/S 194/S 208 Nach: B 173/K 7712 Zählstelle: 5046 1110 BVWP: Ortsumgehung	8.900	579 (6,5%)	WB 02KK
450	344	B 28	BW	Von: OD-Grenze Blaustein Nach: Ulm-Söflingen Blautalbrücke Zählstelle: 7525 1102 BVWP: Ortsumgehung OU Blaustein	17.000	578 (3,4%)	WB 02KK
451	344	B 253	HE	Von: Abzweig B 252 Heimbach Nach: Dainrode Zählstelle: 4919 0708 BVWP: Ortsumgehung	6.800	578 (8,5%)	WB 02KK

Nr	Rang	Straße	BL	Infos	DTV	SV (SV%)	BVWP
452	344	B 102	BB	Von: L 81 Nach: L 812 Zählstelle: 3943 2020 BVWP: Ortsumgehung	5.400	578 (10,7%)	WB 02KK
453	345	B 32	BY	Von: B 12 Hergaz Nach: St 2002 Zählstelle: 8324 9149 BVWP: Ortsumgehung	7.400	577 (7,8%)	WB 02KK
454	346	B 240	NI	Von: B 3 Eime Nach: Kreuz Eime Zählstelle: 3924 0589 BVWP: Ortsumgehung	9.000	576 (6,4%)	WB 02KK
455	346	B 244	NI	Von: L286 Wittingen Nach: L280 Hankensbüttel Zählstelle: 3230 0489 BVWP: Ortsumgehung	6.400	576 (9,0%)	WB 02KK
456	346	B 465	BW	Von: Ehingen (Fischerkreuzung) Nach: B465/L231/K7335 Frankenhofen Zählstelle: 7623 1100 BVWP: Ortsumgehung	4.800	576 (12,0%)	WB 02KK
457	347	B 65	NW	Von: KP B 65 / K 56 Nach: KP B 65 / L 803 Zählstelle: 3618 2242 BVWP: Ortsumgehung	11.500	575 (5,0%)	WB 02KK
458	347	B 185	ST	Von: Baulastgrenze Nach: Dessau K 2080 Zählstelle: 4238 1388 BVWP: Ortsumgehung	8.100	575 (7,1%)	WB 02KK
459	348	B 13	BY	Von: AS Gollhofen (A 7) Nach: Uffenheim Zählstelle: 6427 9231 BVWP: Ortsumgehung	7.000	574 (8,2%)	WB 02KK
460	349	B 275	HE	Von: Nider-Mockstadt Nach: Ranstadt Zählstelle: 5619 0601 BVWP: Ortsumgehung	8.800	572 (6,5%)	WB 02KK
461	349	B 1	NI	Von: Hoheneggelsen Nach: Gr, Lafferde Zählstelle: 3727 0402 BVWP: Ortsumgehung	5.300	572 (10,8%)	WB 02KK
462	349	B 312	BW	Von: B 312/K 6737 Bernloch Nach: B 312/L 245 Zwiefalten Zählstelle: 7722 1100 BVWP: Ortsumgehung	4.400	572 (13,0%)	WB 02KK

Nr	Rang	Straße	BL	Infos	DTV	SV (SV%)	BVWP
463	350	B 209	NI	Von: Walsrode Nach: Rethem Zählstelle: 3222 0440 BVWP: Ortsumgehung	6.000	570 (9,5%)	WB 02KK
464	350	B 466	BY	Von: Obererlbach Nach: Wassermungenau Zählstelle: 6731 9160 BVWP: Ortsumgehung	5.000	570 (11,4%)	WB 02KK
465	351	B 1	BB	Von: AS Groß Kreutz, A 10 Nach: Groß Kreutz, L 86 Zählstelle: 3642 2010 BVWP: Ortsumgehung	8.000	568 (7,1%)	WB 02KK
466	351	B 466	BY	Von: Wassermungenau Nach: Hegersbach Zählstelle: 6731 9161 BVWP: Ortsumgehung	6.600	568 (8,6%)	WB 02KK
467	352	B 301	BY	Von: FS42 Kirchdorf Nach: St 2049 Mainburg Zählstelle: 7336 9320 BVWP: Ortsumgehung	7.000	567 (8,1%)	WB 02KK
468	353	B 111	MV	Von: OA Wolgast (Abzw. K 26) Nach: Abzw, L 264 Zählstelle: 1949 1737 BVWP: Ortsumgehung	13.100	563 (4,3%)	WB 02KK
469	353	B 70	NW	Von: Bauamtsgrenze Nach: L 582 Zählstelle: 3809 1303 BVWP: Ortsumgehung	2.900	563 (19,4%)	WB 02KK
470	354	B 175	SN	Von: B 175/S 200 Nach: B 107/B 175/S 250 Rochlitz Zählstelle: 4943 1102 BVWP: Ortsumgehung	5.200	562 (10,8%)	WB 02KK
471	355	B 313	BW	Von: B313/K8279 bei Engelswies Nach: B313/L456 bei Sigmaringen Zählstelle: 7921 1115 BVWP: Ortsumgehung	6.100	561 (9,2%)	WB 02KK
472	356	B 255	HE	Von: Petersburg Gladenbach Nach: Emd. B 453 Zählstelle: 5217 0111 BVWP: Ortsumgehung	11.400	559 (4,9%)	WB 02KK
473	356	B 216	NI	Von: Nahrendorf (K 25) Nach: Göhrde (L 253) Zählstelle: 2831 4721 BVWP: Ortsumgehung	4.700	559 (11,9%)	WB 02KK

Nr	Rang	Straße	BL	Infos	DTV	SV (SV%)	BVWP
474	357	B 32	BW	Von: B 32/L 442 Hausen Nach: B 32 OD-Grenze Burladingen Zählstelle: 7720 1100 BVWP: Ortsumgehung	7.500	555 (7,4%)	WB 02KK
475	358	B 247	TH	Von: B 247 Ende GVF Nach: L 2123 Zählstelle: 5030 0003 BVWP: Ausbau	8.400	554 (6,6%)	WB 24KK
476	359	B 88	TH	Von: L 2148 Crawinkel Nach: L 2148 Ohrdruf Zählstelle: 5130 0001 BVWP: Ortsumgehung	8.500	553 (6,5%)	WB 02KK
477	359	B 2	BY	Von: AS K2(Mammendorf) Nach: AS K3(Hattenhofen) Zählstelle: 7732 9200 BVWP: Ortsumgehung	7.900	553 (7,0%)	WB 02KK
478	360	B 101	SN	Von: B 101/S 268 Nach: B 101/S 267 Zählstelle: 5443 1101 BVWP: Ortsumgehung	6.900	552 (8,0%)	WB 02KK
479	361	B 107	SN	Von: B 107/B 176 Colditz Nach: B 107/K 8339 Zählstelle: 4842 1101 BVWP: Ortsumgehung	5.800	551 (9,5%)	WB 02KK
480	361	B 255	RP	Von: B 255 nördl. Rennerod Nach: Rehe, Landesgrenze Hessen Zählstelle: 5314 0070 BVWP: Ortsumgehung	5.200	551 (10,6%)	WB 02KK
481	362	B 256	NW	Von: Pochwerk Nach: Derschlag Zählstelle: 4911 2212 BVWP: Ortsumgehung	12.800	550 (4,3%)	WB 02KK
482	362	B 317	BW	Von: B317/L146 Mambach Nach: B317/L142 bei Aitern Zählstelle: 8213 1100 BVWP: Ortsumgehung	8.600	550 (6,4%)	WB 02KK
483	362	B 236	NW	Von: L 656 Nach: L 530 Zählstelle: 4712 2215 BVWP: Ortsumgehung	5.000	550 (11,0%)	WB 02KK
484	363	B 107	SN	Von: B 107/S 47 Nach: B 6/B 107 Bennewitz Zählstelle: 4642 1101 BVWP: Ortsumgehung	6.100	549 (9,0%)	WB 02KK

Nr	Rang	Straße	BL	Infos	DTV	SV (SV%)	BVWP
485	363	B 312	BW	Von: B 312/B 313 Engstingen Nach: B 312/K 6737 Bernloch Zählstelle: 7621 1103 BVWP: Ortsumgehung	6.100	549 (9,0%)	WB 02KK
486	364	B 13	BY	Von: St 2216 Nach: St 2047 Zählstelle: 7032 9100 BVWP: Ortsumgehung	4.800	547 (11,4%)	WB 02KK
487	365	B 275	HE	Von: Emd. L 3187 Nach: Emd. L 3189 Nieder Florstadt Zählstelle: 5619 0315 BVWP: Ortsumgehung	9.900	545 (5,5%)	WB 02KK
488	365	B 28	BW	Von: Zainingen Nach: B28/L230 bei Heroldstatt Zählstelle: 7523 1100 BVWP: Ortsumgehung	5.400	545 (10,1%)	WB 02KK
489	366	B 318	BY	Von: Gmund Nach: Duernbach Zählstelle: 8236 9204 BVWP: Ortsumgehung	17.000	544 (3,2%)	WB 02KK
490	366	B 28	BW	Von: OD Grenze Gerhausen Nach: B28/K7387 bei Arnegg Zählstelle: 7524 1101 BVWP: Ortsumgehung	8.000	544 (6,8%)	WB 02KK
491	367	B 38	HE	Von: Amtsgrenze Nach: Groß Bieberau Zählstelle: 6219 0581 BVWP: Ortsumgehung	11.800	543 (4,6%)	WB 02KK
492	367	B 16	BY	Von: OD Krumbach (B 300) Nach: Ellzee (GZ 1) Zählstelle: 7728 9138 BVWP: Ortsumgehung	6.100	543 (8,9%)	WB 02KK
493	368	B 39	RP	Von: K 16 Nach: K 4 Zählstelle: 6614 0086 BVWP: Ortsumgehung	13.900	542 (3,9%)	WB 02KK
494	369	B 27	NI	Von: Ortsmitte Bad Lauterberg Nach: Ortsende Bad Lauterberg Zählstelle: 4328 0455 BVWP: Ortsumgehung	12.300	541 (4,4%)	WB 02KK
495	370	B 85	TH	Von: Kreuz B 7 Weimar Nach: L 2159/K 3050 S Zählstelle: 4934 0001 BVWP: Ausbau	9.000	540 (6,0%)	WB 24KK

Nr	Rang	Straße	BL	Infos	DTV	SV (SV%)	BVWP
496	370	B 65	NI	Von: Dungenbeck Nach: K71 Zählstelle: 3727 0432 BVWP: Ortsumgehung	7.600	540 (7,1%)	WB 02KK
497	370	B 254	HE	Von: B 253 Nach: K 12 Zählstelle: 4922 0153 BVWP: Ortsumgehung	6.500	540 (8,3%)	WB 02KK
498	370	B 103	BB	Von: AS Meyenburg (A 24) Nach: Landesgrenze MV Zählstelle: 2739 2050 BVWP: Ortsumgehung	3.700	540 (14,6%)	WB 02KK
499	371	B 256	NW	Von: Bieshausen Nach: Sengelbusch Zählstelle: 5011 2328 BVWP: Ortsumgehung	11.000	539 (4,9%)	WB 02KK
500	372	B 183	ST	Von: L 183 / K 2077 Prosigk Nach: L 145 Köthen Zählstelle: 4238 1370 BVWP: Ortsumgehung	7.800	538 (6,9%)	WB 02KK
501	373	B 253	HE	Von: OD Felsberg/K21 Nach: AS Melsungen (A 7) Zählstelle: 4822 0710 BVWP: Ortsumgehung	6.700	536 (8,0%)	WB 02KK
502	374	B 313	BW	Von: B313/K6736 Trochtelfingen Nach: B313/K6767 Großengstingen-Haid Zählstelle: 7621 1101 BVWP: Neubau	6.200	533 (8,6%)	WB 02KK
503	375	B 2	BY	Von: AS B471(FFB N) Nach: AS K 2 (Mammendorf) Zählstelle: 7833 9108 BVWP: Ortsumgehung	10.600	530 (5,0%)	WB 02KK
504	376	B 414	RP	Von: B 54, B 414 Kr. Nach: OD Nister-Möhrendorf Zählstelle: 5314 0126 BVWP: Ortsumgehung	4.100	529 (12,9%)	WB 02KK
505	377	B 86	TH	Von: Luthersborn Nach: Weißensee Zählstelle: 4832 0001 BVWP: Ortsumgehung	4.300	525 (12,2%)	WB 02KK
506	378	B 2	BB	Von: Landesgrenze Nach: Marzahna, L 82 Zählstelle: 4042 2060 BVWP: Ortsumgehung	3.200	522 (16,3%)	WB 02KK

Nr	Rang	Straße	BL	Infos	DTV	SV (SV%)	BVWP
507	379	B 57	NW	Von: L 480 Nach: K 32 Zählstelle: 4304 2202 BVWP: Ortsumgehung	12.100	520 (4,3%)	WB 02KK
508	379	B 209	NI	Von: Rethem Nach: Kirchboitzen Zählstelle: 3122 0449 BVWP: Ortsumgehung	4.600	520 (11,3%)	WB 02KK
509	380	B 188	NI	Von: L290, Vorsfelde Nach: L653, Danndorf Zählstelle: 3531 0437 BVWP: Ortsumgehung Die B 188 durchfährt diesen Stadtteil von Wolfsburg.	10.600	519 (4,9%)	WB 02KK
510	381	B 20	BY	Von: Bay.Gmain Nach: Bad Reichenhall Zählstelle: 8243 9107 BVWP: Ortsumgehung	12.600	517 (4,1%)	WB 02KK
511	382	B 2	SN	Von: B 2/K 7449 Nach: B 2/B 183a Wellaune Zählstelle: 4441 1103 BVWP: Ortsumgehung	5.900	513 (8,7%)	WB 02KK
512	383	B 85	TH	Von: L 2159/K 3050 S Nach: L 1055 Zählstelle: 4934 0002 BVWP: Ausbau	8.000	512 (6,4%)	WB 24KK
513	383	B 463	BW	Von: B463/L574 Nach: B463/L338 Unterreeichenbach Zählstelle: 7118 1101 BVWP: Ortsumgehung	5.500	512 (9,3%)	WB 02KK
514	384	B 191	NI	Von: Stöcken (L 254) Nach: Hohenzethen (L 252) Zählstelle: 2930 0454 BVWP: Ortsumgehung	3.500	511 (14,6%)	WB 02KK
515	385	B 229	NW	Von: L 686/K 11 Nach: K 12/Balve, Mellener Straße Zählstelle: 4613 2200 BVWP: Ortsumgehung	9.100	510 (5,6%)	WB 02KK
516	385	B 180	ST	Von: B 91n b. Zeitz Nach: L 198 Meineweh Zählstelle: 4938 3090 BVWP: Ortsumgehung	5.800	510 (8,8%)	WB 02KK
517	386	B 180	TH	Von: K 860 Y/G 7702 Nach: L 2174 Zählstelle: 4940 0006 BVWP: Ortsumgehung	6.700	509 (7,6%)	WB 02KK

Nr	Rang	Straße	BL	Infos	DTV	SV (SV%)	BVWP
518	387	B 88	TH	Von: L 2306 Nach: L 2307 Zählstelle: 4936 0006 BVWP: Ortsumgehung	5.900	507 (8,6%)	WB 02KK
519	388	B 47	RP	Von: K 1 Nach: B 271 Monsheim-Nord Zählstelle: 6314 0073 BVWP: Ortsumgehung	6.400	506 (7,9%)	WB 02KK
520	389	B 32	BY	Von: St2383 Nach: St 2378 Zählstelle: 8325 9148 BVWP: Ortsumgehung	8.400	504 (6,0%)	WB 02KK
521	390	B 53	RP	Von: L 158 Nach: K 101 Zählstelle: 6008 0087 BVWP: Ortsumgehung	8.800	502 (5,7%)	WB 02KK
522	391	B 466	BW	Von: B 466/L 1221 Böhmenkirch Nach: B466/L1165 Sontheimer Wirtshäusle Zählstelle: 7326 1101 BVWP: Ortsumgehung	5.000	500 (10,0%)	WB 02KK
523	391	B 248	NI	Von: L289 Nach: K26 Zählstelle: 3430 0465 BVWP: Ortsumgehung	4.200	500 (11,9%)	WB 02KK
524	392	B 71	NI	Von: Hansen (K 8) Nach: Uelzen (SW), (Veerßen) Zählstelle: 3029 0436 BVWP: Ortsumgehung	6.000	498 (8,3%)	WB 02KK
525	393	B 71	NI	Von: Oerrel Nach: Munster Zählstelle: 3026 0424 BVWP: Ortsumgehung	5.400	497 (9,2%)	WB 02KK
526	394	B 39	RP	Von: K 1 Nach: L 516 Zählstelle: 6614 0076 BVWP: Ortsumgehung	13.700	493 (3,6%)	WB 02KK
527	394	B 500	BW	Von: B500/K6551 Remetschwiel Nach: B500/L149 Häusern Zählstelle: 8314 1100 BVWP: Tieferlegung	5.600	493 (8,8%)	WB 02KK
528	395	B 70	NW	Von: L 582 Nach: K 65 Zählstelle: 3809 2318 BVWP: Ortsumgehung	3.000	492 (16,4%)	WB 02KK

Nr	Rang	Straße	BL	Infos	DTV	SV (SV%)	BVWP
529	396	B 76	SH	Von: Emd. K 57 Koselfeld Nach: Emd. K 86 Fleckeby Zählstelle: 1524 0427 BVWP: Ortsumgehung	9.100	491 (5,4%)	WB 02KK
530	397	B 71	NI	Von: Harber Nach: Soltau Zählstelle: 3025 0427 BVWP: Ortsumgehung	10.200	490 (4,8%)	WB 02KK
531	397	B 85	TH	Von: B 87 Bad Berka Nach: AS Weimar (A 4) Zählstelle: 5033 0005 BVWP: Ortsumgehung	9.600	490 (5,1%)	WB 02KK
532	397	B 233	NW	Von: K 16 Nach: B 515 Langschede Zählstelle: 4512 2250 BVWP: Ortsumgehung	7.000	490 (7,0%)	WB 02KK
533	397	B 192	MV	Von: Knoten L17-Dobbertin Nach: Knoten L15 Goldberg Zählstelle: 2338 0201 BVWP: Ortsumgehung	5.100	490 (9,6%)	WB 02KK
534	398	B 436	NI	Von: Wiesede Nach: Friedeburg Zählstelle: 2512 0452 BVWP: Ortsumgehung	7.400	488 (6,6%)	WB 02KK
535	398	B 1	NI	Von: Bettmar Nach: Schellerten Zählstelle: 3826 0410 BVWP: Ortsumgehung	6.600	488 (7,4%)	WB 04KK
536	399	B 8	NW	Von: B 473 Wesel Nach: L 480 Zählstelle: 4305 2201 BVWP: Neubau	11.600	487 (4,2%)	WB 04KK
537	399	B 465	BW	Von: B465/K7528 Schemmerhofen Nach: B465/L257 Weisel Zählstelle: 7824 1107 BVWP: Ortsumgehung	5.600	487 (8,7%)	WB 02KK
538	400	B 7	NW	Von: K 11, Warburg Nach: Dahlheim, Hessen Zählstelle: 4521 2200 BVWP: Ortsumgehung	6.000	486 (8,1%)	WB 02KK
539	400	B 241	NW	Von: K 44, Dahlhausen Nach: B 83, Beverungen Zählstelle: 4321 2201 BVWP: Ortsumgehung	4.300	486 (11,3%)	WB 02KK

Nr	Rang	Straße	BL	Infos	DTV	SV (SV%)	BVWP
540	400	B 480	NW	Von: B 516 b. Wülfe Nach: L 637, Brilon Zählstelle: 4517 5322 BVWP: Ortsumgehung	3.600	486 (13,5%)	WB 02KK
541	401	B 57	NW	Von: K 32 Nach: L 8 Zählstelle: 4304 2201 BVWP: Ortsumgehung	7.700	485 (6,3%)	WB 02KK
542	401	B 13	BY	Von: Stopfenheim Nach: westl. Ellingen Zählstelle: 6931 9222 BVWP: Ortsumgehung	4.800	485 (10,1%)	WB 02KK
543	401	B 194	MV	Von: OA Stavenhagen Nach: Knotenpunkt L 272 Zählstelle: 2243 0091 BVWP: Ortsumgehung	4.800	485 (10,1%)	WB 02KK
544	402	B 201	SH	Von: L 23 Nach: Süderbrarup Zählstelle: 1324 0301 BVWP: Ortsumgehung	7.900	482 (6,1%)	WB 02KK
545	403	B 83	NI	Von: B 83 Landesgrenze NRW Nach: B 83 / L 426 Polle Zählstelle: 4122 0437 BVWP: Ortsumgehung	5.800	481 (8,3%)	WB 02KK
546	404	B 9	NW	Von: K 11 Nach: L 379 Zählstelle: 4605 2224 BVWP: Ortsumgehung	14.500	479 (3,3%)	WB 02KK
547	405	B 109	BB	Von: Landesgrenze MV Nach: Schönwalde, L 30 Zählstelle: 3346 2001 BVWP: Ortsumgehung	11.100	477 (4,3%)	WB 02KK
548	406	B 236	NW	Von: BAG Nach: K 27 Zählstelle: 4814 2309 BVWP: Ortsumgehung	7.100	476 (6,7%)	WB 02KK
549	406	B 279	BY	Von: HAS 46 / S Pfarrweisach Nach: VA zur L 2278 Zählstelle: 5830 9201 BVWP: Ortsumgehung	7.100	476 (6,7%)	WB 02KK
550	407	B 2	BY	Von: Emd. St 2038 Nach: Emd. B472 O Zählstelle: 8233 9112 BVWP: Ortsumgehung	9.300	474 (5,1%)	WB 02KK

Nr	Rang	Straße	BL	Infos	DTV	SV (SV%)	BVWP
551	407	B 301	BY	Von: KEH 31 KV Mainburg Nach: A 93 AS Eisendorf Zählstelle: 7336 9350 BVWP: Ortsumgehung	6.000	474 (7,9%)	WB 02KK
552	407	B 7	NW	Von: B 252, Ossendorf Nach: K 27, Warburg Zählstelle: 4520 2202 BVWP: Ortsumgehung	5.100	474 (9,3%)	WB 02KK
553	408	B 275	HE	Von: Ranstadt Nach: Selters Zählstelle: 5620 0602 BVWP: Ortsumgehung	7.600	471 (6,2%)	WB 02KK
554	409	B 88	TH	Von: L 1059/K 1410 V Nach: L 1070 Zählstelle: 4936 0004 BVWP: Ortsumgehung	5.600	470 (8,4%)	WB 02KK
555	409	B 71	NI	Von: Kreisgrenze Nach: Munster Zählstelle: 3027 0423 BVWP: Ortsumgehung	3.700	470 (12,7%)	WB 02KK
556	410	B 275	HE	Von: Emd. L 3351 Ossenheim Nach: Emd. L 3187 Zählstelle: 5618 0382 BVWP: Ortsumgehung	8.500	468 (5,5%)	WB 02KK
557	411	B 275	HE	Von: Emd. L 3351 Ri. Ossenheim Nach: Emd. L 3351 Ri. Friedberg Zählstelle: 5618 0314 BVWP: Ortsumgehung	16.100	467 (2,9%)	WB 02KK
558	412	B 2	BY	Von: Emd. St2062 O, Murnau Nach: Emd. St2062 W, Murnau Zählstelle: 8333 9221 BVWP: Ortsumgehung	12.600	466 (3,7%)	WB 02KK
559	412	B 110	MV	Von: Knoten L201 Gnoien Nach: Knoten L231 Dargun Zählstelle: 2042 0071 BVWP: Ortsumgehung	3.500	466 (13,3%)	WB 02KK
560	413	B 16	BY	Von: Kaufbeuren, KV Osttangente Nach: OAL 12, KV Leinau Zählstelle: 8029 9100 BVWP: Ortsumgehung	11.600	464 (4,0%)	WB 02KK
561	413	B 430	SH	Von: L 68 Nach: L 67 Zählstelle: 1828 0607 BVWP: Ortsumgehung	8.600	464 (5,4%)	WB 02KK

Nr	Rang	Straße	BL	Infos	DTV	SV (SV%)	BVWP
562	413	B 451	HE	Von: Abzeig L 3238 Nach: Abzweig L 3464 (Witzenhausen) Zählstelle: 4625 0508 BVWP: Ortsumgehung	5.400	464 (8,6%)	WB 02KK
563	414	B 194	MV	Von: Knotenpunkt B 192 Nach: OE Stavenhagen Zählstelle: 2443 0089 BVWP: Ortsumgehung	2.900	461 (15,9%)	WB 02KK
564	415	B 2	BY	Von: AS K3(Hattenhofen) Nach: AS K4(Mittelstetten) Zählstelle: 7732 9201 BVWP: Ortsumgehung	6.300	460 (7,3%)	WB 02KK
565	415	B 191	NI	Von: Oldenstadt (B 493) Nach: Stöcken (L 254) Zählstelle: 3029 0453 BVWP: Ortsumgehung	4.000	460 (11,5%)	WB 02KK
566	416	B 8	HE	Von: Königstein L3327 Nach: Königstein L3266 Zählstelle: 5816 0709 BVWP: Ortsumgehung	17.000	459 (2,7%)	WB 04KK
567	417	B 8	HE	Von: Königstein L3369 Nach: Königstein L3327 Zählstelle: 5816 0708 BVWP: Ortsumgehung	17.600	458 (2,6%)	WB 04KK
568	418	B 275	HE	Von: Nieder Florstadt Nach: Staden Zählstelle: 5619 0383 BVWP: Ortsumgehung	7.600	456 (6,0%)	WB 02KK
569	419	B 279	BY	Von: B 303 Nach: HAS 46 / S Pfarrweisach Zählstelle: 5830 9200 BVWP: Ortsumgehung	4.500	455 (10,1%)	WB 02KK
570	420	B 51	RP	Von: L 137 Tobiashaus Nach: K 131 Ayl Zählstelle: 6305 0048 BVWP: Ortsumgehung	5.900	454 (7,7%)	WB 02KK
571	421	B 431	SH	Von: Holm Nach: Wedel Zählstelle: 2324 0617 BVWP: Ortsumgehung	11.900	452 (3,8%)	WB 02KK
572	422	B 209	SH	Von: L 158 Nach: K 3 Zählstelle: 2629 0714 BVWP: Ortsumgehung	4.100	451 (11,0%)	WB 02KK

Nr	Rang	Straße	BL	Infos	DTV	SV (SV%)	BVWP
573	423	B 13	BY	Von: Bauamtsgrenze Nach: AS Gollhofen (A 7) Zählstelle: 6326 9100 BVWP: Ortsumgehung	4.500	450 (10,0%)	WB 02KK
574	424	B 521	HE	Von: Emd. L 3205 Nach: Büdesheim Zählstelle: 5718 0375 BVWP: Ortsumgehung	8.800	449 (5,1%)	WB 02KK
575	425	B 251	HE	Von: Landesgrenze NRW Nach: Willingen-Abzweig L 3393 Zählstelle: 4717 0201 BVWP: Ortsumgehung	8.000	448 (5,6%)	WB 02KK
576	426	B 8	HE	Von: Bad Soden L3266 Nach: Altenhain K797 Zählstelle: 5816 0628 BVWP: Neubau	18.500	444 (2,4%)	WB 04KK
577	426	B 45	HE	Von: Emd. L 3184 Nach: Nieder Wöllstadt Zählstelle: 5718 0311 BVWP: Ortsumgehung	11.100	444 (4,0%)	WB 02KK
578	426	B 105	MV	Von: Selmsdorf B 104 Nach: Dassow Emd. K45 Zählstelle: 2131 1740 BVWP: Ortsumgehung	6.000	444 (7,4%)	WB 02KK
579	427	B 32	BW	Von: B32/L448 Neufra Nach: B32/B313 Gammertingen Zählstelle: 7721 1102 BVWP: Neubau	5.400	443 (8,2%)	WB 02KK
580	428	B 5	SH	Von: L 173 Nach: K 8 Marne Zählstelle: 2020 0503 BVWP: Ortsumgehung	6.800	442 (6,5%)	WB 02KK
581	428	B 246	BB	Von: Zossen, B 96 Nach: Nunsdorf, L 792 Zählstelle: 3746 2010 BVWP: Ortsumgehung	4.700	442 (9,4%)	WB 02KK
582	429	B 275	HE	Von: Merzhausen K740 Nach: Usingen (W) Zählstelle: 5616 0305 BVWP: Ortsumgehung	8.800	440 (5,0%)	WB 02KK
583	429	B 300	BY	Von: Emd. St 2031 Nach: Boos Emd. MN14 Zählstelle: 7926 9180 BVWP: Ortsumgehung	6.200	440 (7,1%)	WB 02KK

Nr	Rang	Straße	BL	Infos	DTV	SV (SV%)	BVWP
584	430	B 521	HE	Von: Budesheim Nach: Heldenbergen Zählstelle: 5719 0601 BVWP: Ortsumgehung	10.700	439 (4,1%)	WB 02KK
585	430	B 241	NI	Von: Emd., Hardegsen-West Nach: K431 OD Volpriehausen Zählstelle: 4324 0491 BVWP: Ortsumgehung	5.100	439 (8,6%)	WB 02KK
586	431	B 431	SH	Von: Heist Nach: Uetersen Zählstelle: 2324 0615 BVWP: Ortsumgehung	11.200	437 (3,9%)	WB 02KK
587	432	B 313	BW	Von: B312/K6767 Großengstingen-Haid Nach: B313/B312 N Großengstingen Zählstelle: 7621 1100 BVWP: Ortsumgehung	6.700	436 (6,5%)	WB 02KK
588	433	B 7	NW	Von: Hessen, L 3081, Wrexen Nach: B 7, Scherfede Zählstelle: 4420 2200 BVWP: Ortsumgehung	5.400	432 (8,0%)	WB 02KK
589	434	B 180	TH	Von: L 1063 Nach: Landesgrenze Sachsen-Anhalt Zählstelle: 4939 0001 BVWP: Ortsumgehung	4.900	431 (8,8%)	WB 02KK
590	435	B 430	SH	Von: A 21 AS Bornhöved (8) Nach: Emd. L 68 Zählstelle: 1927 0607 BVWP: Ortsumgehung	6.400	429 (6,7%)	WB 02KK
591	436	B 486	HE	Von: Urberach L3097 Nach: Rödermark L3095 Zählstelle: 6018 0920 BVWP: Ortsumgehung	6.900	428 (6,2%)	WB 02KK
592	437	B 446	NI	Von: AS B 241 Hardegsen Nach: AS A7 Nörten-Hardenberg Zählstelle: 4325 3365 BVWP: Ortsumgehung	7.400	422 (5,7%)	WB 02KK
593	438	B 275	HE	Von: Altenschlirf Nach: Blitzenrod Zählstelle: 5422 0302 BVWP: Ortsumgehung	5.300	419 (7,9%)	WB 02KK
594	439	B 8	HE	Von: Emd. L 30322 Niederbrechen Nach: Emd. L 3021 Oberbrechen Zählstelle: 5615 0208 BVWP: Ortsumgehung	10.200	418 (4,1%)	WB 02KK

Nr	Rang	Straße	BL	Infos	DTV	SV (SV%)	BVWP
595	439	B 465	BW	Von: B 465/L 230 W Münsingen Nach: B 465/ K 6708 bei Urach Zählstelle: 7522 1100 BVWP: Ortsumgehung	5.500	418 (7,6%)	WB 02KK
596	440	B 32	BW	Von: B32/L395 Unterm Wiesenhag Nach: AS Horb a.N. (A 81) Zählstelle: 7518 1109 BVWP: Ortsumgehung	6.900	414 (6,0%)	WB 02KK
597	441	B 239	NW	Von: Auffahrt zur B 252/K73 Nach: B 1 östl. Bad Meinberg Zählstelle: 4120 2231 BVWP: Ortsumgehung	5.100	413 (8,1%)	WB 02KK
598	442	B 251	HE	Von: Willingen Nach: Usseln Zählstelle: 4717 0211 BVWP: Ortsumgehung	7.200	410 (5,7%)	WB 02KK
599	442	B 254	HE	Von: K 12 Nach: L 3220 Zählstelle: 4822 0152 BVWP: Ortsumgehung	6.300	410 (6,5%)	WB 02KK
600	443	B 414	RP	Von: OD Nister-Möhrendorf Nach: Fuchskaute/Landesgrenze HE Zählstelle: 5314 0127 BVWP: Ortsumgehung	3.300	409 (12,4%)	WB 02KK
601	443	B 2	BB	Von: Marzahna, L 82 Nach: Treuenbrietzen, B 102 Zählstelle: 3942 2050 BVWP: Ortsumgehung	2.900	409 (14,1%)	WB 02KK
602	444	B 270	RP	Von: L 356 Nach: L 388 Zählstelle: 6412 0057 BVWP: Ortsumgehung	8.500	408 (4,8%)	WB 02KK
603	445	B 85	BY	Von: B533 Zehrmuehle Nach: L2127 Tittling Zählstelle: 7146 9110 BVWP: Ortsumgehung	5.800	406 (7,0%)	WB 02KK
604	446	B 423	RP	Von: L 355n Nach: K 4 Zählstelle: 6510 0250 BVWP: Ortsumgehung	12.600	403 (3,2%)	WB 02KK
605	446	B 13	BY	Von: Emd. ST2228 (Oberhochstadt) Nach: Emd. WUG12 (Suffersheim) Zählstelle: 6932 9225 BVWP: Ortsumgehung	4.200	403 (9,6%)	WB 02KK

Nr	Rang	Straße	BL	Infos	DTV	SV (SV%)	BVWP
606	446	B 248	NI	Von: Schaaflhausen (B 248a) Nach: Streetz (B 216) Zählstelle: 2932 0497 BVWP: Ortsumgehung	2.900	403 (13,9%)	WB 02KK
607	447	B 5	SH	Von: K 20 OD Marne Nach: K 22 Busenwuth Zählstelle: 2020 0505 BVWP: Ortsumgehung	6.000	402 (6,7%)	WB 02KK
608	448	B 79	NI	Von: L614 Wolfenbüttel Nach: A395 Wolfenbüttel-Nord Zählstelle: 3829 0411 BVWP: Ortsumgehung	12.900	400 (3,1%)	WB 02KK
609	448	B 276	HE	Von: Emd. L 3194 Nach: Emd. L 3443 Zählstelle: 5721 6102 BVWP: Ortsumgehung	11.100	400 (3,6%)	WB 02KK
610	448	B 310	BY	Von: AS Fuessen (A 7) Nach: OAL 2 Zählstelle: 8430 9103 BVWP: Ortsumgehung	8.500	400 (4,7%)	WB 02KK
611	448	B 2	BY	Von: AS K4(Mittelstetten) Nach: Merching Zählstelle: 7732 9202 BVWP: Ortsumgehung	5.400	400 (7,4%)	WB 02KK
612	448	B 79	ST	Von: B 79 / K 1327 Nach: B 79 / L 84 / Athenstedt Zählstelle: 4031 3802 BVWP: Ortsumgehung	5.200	400 (7,7%)	WB 02KK
613	449	B 265	NW	Von: Gemünd Nach: Schleiden Zählstelle: 5404 2204 BVWP: Ortsumgehung	7.800	398 (5,1%)	WB 02KK
614	450	B 2	BY	Von: Eckenhaid-Heroldsberg Nach: Forth-Gräfenberg Zählstelle: 6433 9115 BVWP: Ortsumgehung	12.400	397 (3,2%)	WB 02KK
615	450	B 212	NI	Von: L860 Nach: L858 Zählstelle: 2416 0426 BVWP: Ortsumgehung	6.100	397 (6,5%)	WB 02KK
616	451	B 258	RP	Von: K 1 Nach: B 412 west. Döttingen Zählstelle: 5607 0066 BVWP: Ortsumgehung	6.600	396 (6,0%)	WB 02KK

Nr	Rang	Straße	BL	Infos	DTV	SV (SV%)	BVWP
617	451	B 8	BY	Von: Osterhofen(St2114) Nach: Kreisel Arbing Zählstelle: 7344 9100 BVWP: Ortsumgehung	6.000	396 (6,6%)	WB 02KK
618	451	B 85	TH	Von: Buttelstädt Nach: Olbersleben Zählstelle: 4834 0002 BVWP: Ortsumgehung	4.500	396 (8,8%)	WB 02KK WB 24KK
619	452	B 275	HE	Von: Selters Nach: Ortenberg Zählstelle: 5620 0603 BVWP: Ortsumgehung	8.400	395 (4,7%)	WB 02KK
620	453	B 201	SH	Von: Tolk Nach: Süderbrarup Zählstelle: 1423 0611 BVWP: Ortsumgehung	4.800	394 (8,2%)	WB 02KK
621	453	B 248	NI	Von: Schaaafhausen (B 248a) Nach: Dannenberg/Elbe (B 191) Zählstelle: 2932 4801 BVWP: Ortsumgehung	4.800	394 (8,2%)	WB 02KK
622	453	B 175	SN	Von: B 107/B 175 Rochlitz, Dauerzählstelle Nach: B 175/S 242 Dauerzählstelle Zählstelle: 4942 4203 BVWP: Ortsumgehung	4.100	394 (9,6%)	WB 02KK
623	454	B 388	BY	Von: L2132 Loewmuehle Nach: OA Untergiesbach Zählstelle: 7447 9120 BVWP: Ortsumgehung	5.100	393 (7,7%)	WB 02KK
624	455	B 85	TH	Von: L 1050 Nach: L 2391 Zählstelle: 5233 0021 BVWP: Ortsumgehung	4.900	392 (8,0%)	WB 02KK
625	456	B 81	ST	Von: B 81 / 1. B 242 Nach: B 81 / 2. B 242 Hassenfelde Zählstelle: 4331 4048 BVWP: Ortsumgehung	6.300	391 (6,2%)	WB 02KK
626	456	B 431	SH	Von: L 288 Nach: Glückstadt Zählstelle: 2222 0413 BVWP: Ortsumgehung	6.300	391 (6,2%)	WB 02KK
627	456	B 466	BY	Von: Westheim Nach: Ostheim Zählstelle: 6930 9100 BVWP: Ortsumgehung	3.100	391 (12,6%)	WB 02KK

Nr	Rang	Straße	BL	Infos	DTV	SV (SV%)	BVWP
628	457	B 20	BY	Von: Bischofswiesen Nach: Bay. Gmain Zählstelle: 8343 9106 BVWP: Ortsumgehung	10.000	390 (3,9%)	WB 02KK
629	457	B 5	SH	Von: K 22 Busenwurth Nach: L 138 Meldorf Zählstelle: 1920 0401 BVWP: Ortsumgehung	6.500	390 (6,0%)	WB 02KK
630	458	B 427	RP	Von: K 12 Nach: L 548 Zählstelle: 6914 0142 BVWP: Ortsumgehung	5.700	388 (6,8%)	WB 02KK
631	459	B 287	BY	Von: L 2292 / Bad Kissingen Nach: B 19 / Nüdlingen Zählstelle: 5726 9101 BVWP: Ortsumgehung	8.700	383 (4,4%)	WB 02KK
632	460	B 281	TH	Von: K 1440 U/K 1780 U Nach: L 2382 Zählstelle: 5333 0031 BVWP: Ortsumgehung	6.700	382 (5,7%)	WB 02KK
633	460	B 299	BY	Von: Kastl Nach: AS Amberg-West (A 6) Zählstelle: 6636 9101 BVWP: Ausbau	3.500	382 (10,9%)	WB 24KK
634	460	B 182	SN	Von: B 182/K 8922 Dommitzsch Nach: B 182/S 30 Elsnig Zählstelle: 4545 1100 BVWP: Ortsumgehung	2.300	382 (16,6%)	WB 02KK
635	461	B 38	RP	Von: K 25 Nach: K 22 Zählstelle: 6913 0067 BVWP: Ausbau	6.800	381 (5,6%)	WB 02KK
636	462	B 253	HE	Von: Dainrode Nach: Hundsdorf Zählstelle: 4919 0709 BVWP: Ortsumgehung	4.800	379 (7,9%)	WB 02KK
637	463	B 8	HE	Von: Kelkheim B519 Nach: Niederhofheim L3014 Zählstelle: 5816 0508 BVWP: Neubau	18.800	376 (2,0%)	WB 04KK
638	463	B 202	SH	Von: L 211 Nach: L 53 Zählstelle: 1728 9999 BVWP: Ortsumgehung	9.400	376 (4,0%)	WB 02KK

Nr	Rang	Straße	BL	Infos	DTV	SV (SV%)	BVWP
639	463	B 388	BY	Von: OE Untergriesbach Nach: L2130 Wegscheid Zählstelle: 7448 9110 BVWP: Ortsumgehung	4.000	376 (9,4%)	WB 02KK
640	464	B 307	BY	Von: Hausham Nach: Schliersee Zählstelle: 8237 9201 BVWP: Ortsumgehung	15.000	375 (2,5%)	WB 02KK
641	465	B 275	HE	Von: Emd. K 663 Nach: Emd. B 54 Zählstelle: 5814 0280 BVWP: Ortsumgehung	8.300	374 (4,5%)	WB 02KK
642	465	B 251	HE	Von: B 485 Freienhagen Nach: Ippinghausen Zählstelle: 4720 0401 BVWP: Ortsumgehung	4.500	374 (8,3%)	WB 02KK
643	466	B 156	BB	Von: Graustein, L 87 Nach: Spremberg, L 47 Zählstelle: 4452 2003 BVWP: Ortsumgehung	6.000	372 (6,2%)	WB 02KK
644	466	B 412	RP	Von: L 82 Nach: K 69 Zählstelle: 5509 0117 BVWP: Ortsumgehung	6.000	372 (6,2%)	WB 02KK
645	467	B 7	TH	Von: L 1073 Nach: L 1374/L 2314 Zählstelle: 5037 0005 BVWP: Ortsumgehung	5.300	371 (7,0%)	WB 02KK
646	468	B 275	HE	Von: Emd. K 702 Nach: Emd. K 663 Zählstelle: 5814 0295 BVWP: Ortsumgehung	8.600	370 (4,3%)	WB 02KK
647	469	B 454	HE	Von: Abzw. K 12 Nach: Neustadt/Queralle Zählstelle: 5120 0563 BVWP: Ortsumgehung	9.000	369 (4,1%)	WB 02KK
648	470	B 431	SH	Von: L 108 Uetersen Nach: Nordende Zählstelle: 2223 0610 BVWP: Ortsumgehung	9.200	368 (4,0%)	WB 02KK
649	471	B 88	TH	Von: K 180 U Nach: B 85 Rudolstadt Zählstelle: 5234 0022 BVWP: Ortsumgehung	6.900	366 (5,3%)	WB 02KK

Nr	Rang	Straße	BL	Infos	DTV	SV (SV%)	BVWP
650	472	B 89	TH	Von: Schalkau Nach: Eisfeld Zählstelle: 5531 0005 BVWP: Ortsumgehung	4.500	365 (8,1%)	WB 02KK
651	473	B 192	MV	Von: Goldberg Abzw, L 17 Nach: Kreuzung B 103-Karow Zählstelle: 2438 0219 BVWP: Ortsumgehung	3.500	364 (10,4%)	WB 02KK
652	473	B 14	BY	Von: SULZBACH-ROSENBERG W Nach: HAID (Weigendorf) Zählstelle: 6435 9101 BVWP: Ortsumgehung	3.400	364 (10,7%)	WB 02KK
653	473	B 191	MV	Von: Eldena Kreuzung L 07 Nach: Emd. B 5 Zählstelle: 2734 0125 BVWP: Ortsumgehung	3.400	364 (10,7%)	WB 02KK
654	474	B 84	TH	Von: B 285 nördl. Dorndorf Nach: L 1022 Zählstelle: 5126 8403 BVWP: Ortsumgehung	4.600	363 (7,9%)	WB 02KK
655	474	B 107	BB	Von: Landesgrenze ST Nach: L 831 Zählstelle: 3940 2060 BVWP: Ortsumgehung	1.400	363 (25,9%)	WB 02KK
656	475	B 290	BW	Von: Beginn K 2887 Herbsthausen Nach: Kreuzung B 19 b. Bad Mergentheim Zählstelle: 6524 1107 BVWP: Ortsumgehung	6.700	362 (5,4%)	WB 02KK
657	476	B 9	NW	Von: K 14 Nach: L 478 Zählstelle: 4504 2209 BVWP: Ortsumgehung	10.300	361 (3,5%)	WB 02KK
658	477	B 197	MV	Von: A 20 AS Nbg.Ost Nach: OE Friedland Kn. B 197 / L 281 Zählstelle: 2446 0193 BVWP: Ortsumgehung	5.100	357 (7,0%)	WB 02KK
659	478	B 182	SN	Von: B 182/S 31 Wörblitz Nach: B 182/K 8922 Dommitzsch Zählstelle: 4645 1102 BVWP: Ortsumgehung	3.600	356 (9,9%)	WB 02KK
660	479	B 19	TH	Von: OU Barchfeld Nach: Kreuz L 1027 Zählstelle: 5227 1907 BVWP: Ausbau	7.400	355 (4,8%)	WB 24KK

Nr	Rang	Straße	BL	Infos	DTV	SV (SV%)	BVWP
661	480	B 275	HE	Von: Herbstein Nach: Blitzenrod Zählstelle: 5322 0303 BVWP: Ortsumgehung	5.900	354 (6,0%)	WB 02KK
662	480	B 241	NI	Von: K431 OD Volpriehausen Nach: L554 OD Uslar Zählstelle: 4324 0490 BVWP: Ortsumgehung	5.800	354 (6,1%)	WB 02KK
663	481	B 85	TH	Von: K 140 U Nach: L 1062/K 3090 S Zählstelle: 5134 0001 BVWP: Ortsumgehung	3.500	350 (10,0%)	WB 02KK
664	482	B 8	HE	Von: Königstein Nach: Königstein L3369 Zählstelle: 5816 6601 BVWP: Ortsumgehung	13.900	348 (2,5%)	WB 04KK
665	482	B 463	BW	Von: B463/L338 Unterreichenbah Nach: B463/L343a Bad Liebenzell Zählstelle: 7218 1105 BVWP: Ortsumgehung	6.100	348 (5,7%)	WB 02KK
666	482	B 7	TH	Von: L 2169 Nach: L 1361/K 5250 Y Zählstelle: 5139 0006 BVWP: Ortsumgehung	4.700	348 (7,4%)	WB 02KK
667	482	B 84	TH	Von: KP LIIO 4 Kreuz Nach: L 2601 Zählstelle: 5226 8401 BVWP: Ortsumgehung	4.700	348 (7,4%)	WB 02KK
668	483	B 104	MV	Von: OA Löcknitz Nach: Knotenpunkt B113 Zählstelle: 2551 0271 BVWP: Ortsumgehung	6.200	347 (5,6%)	WB 02KK
669	483	B 102	BB	Von: Luckau, B 96 Nach: Dahme, L 70 Zählstelle: 4148 2002 BVWP: Ortsumgehung	3.300	347 (10,5%)	WB 02KK
670	484	B 251	HE	Von: L 3220 Nach: L 3211 Zählstelle: 4621 0211 BVWP: Ortsumgehung	9.100	346 (3,8%)	WB 02KK
671	485	B 23	BY	Von: AS Oberammergau-S Nach: Emd. St 2060, Ettal N Zählstelle: 8432 9163 BVWP: Ortsumgehung	8.400	344 (4,1%)	WB 02KK

Nr	Rang	Straße	BL	Infos	DTV	SV (SV%)	BVWP
672	486	B 79	ST	Von: B 79 / L 84 / Athenstedt Nach: B 79 / L 87 Zählstelle: 4031 4040 BVWP: Ortsumgehung	5.200	343 (6,6%)	WB 02KK
673	486	B 248	NI	Von: K26 Nach: B 244 b. Brome Zählstelle: 3431 0464 BVWP: Ortsumgehung	3.900	343 (8,8%)	WB 02KK
674	486	B 168	BB	Von: Lieberose, B 320 Nach: L 441 Zählstelle: 4051 2003 BVWP: Ortsumgehung	2.500	343 (13,7%)	WB 02KK
675	487	B 85	TH	Von: AS Weimar (A 4) Nach: L 2161 Zählstelle: 5033 0007 BVWP: Ausbau	12.200	342 (2,8%)	WB 24KK
676	487	B 171	SN	Von: B 171/K 8131/S 224 Nach: B 171/S 225 Zählstelle: 5345 1106 BVWP: Ortsumgehung	6.000	342 (5,7%)	WB 02KK
677	488	B 2	BY	Von: Emd. St 2562 Nach: OE Murnau S Zählstelle: 8333 9110 BVWP: Ortsumgehung	8.500	340 (4,0%)	WB 02KK
678	488	B 197	MV	Von: Friedland AS B 109 Nach: OU Anklam Zählstelle: 2247 1735 BVWP: Ortsumgehung	3.700	340 (9,2%)	WB 02KK
679	489	B 289	BY	Von: OU Münchberg Nach: Emd. St2176 Zählstelle: 5836 9260 BVWP: Ortsumgehung	5.300	339 (6,4%)	WB 02KK
680	490	B 94	TH	Von: L 1087 Nach: K 3040 W Zählstelle: 5337 4472 BVWP: Ortsumgehung	5.100	337 (6,6%)	WB 02KK
681	491	B 501	SH	Von: K 59 Nach: K 46 Zählstelle: 1831 1122 BVWP: Ortsumgehung	9.000	333 (3,7%)	WB 02KK
682	491	B 256	RP	Von: Landesgrenze NRW Nach: L 267 Zählstelle: 5211 0066 BVWP: Ortsumgehung	4.900	333 (6,8%)	WB 02KK

Nr	Rang	Straße	BL	Infos	DTV	SV (SV%)	BVWP
683	492	B 410	RP	Von: L 10 Gerolstein Nach: K 172 Zählstelle: 5705 0074 BVWP: Ortsumgehung	3.800	331 (8,7%)	WB 02KK
684	493	B 257	RP	Von: L78 Kalenborn-Altenahr Nach: Zählstelle: 5408 0053 BVWP: Ortsumgehung	9.700	330 (3,4%)	WB 02KK
685	494	B 65	NW	Von: KP B 65 / K 60 (Lübbecke) Nach: KP B 65 / OE Lübbecke Zählstelle: 3617 2221 BVWP: Ortsumgehung	8.900	329 (3,7%)	WB 02KK
686	494	B 104	MV	Von: OA Schwerin Nach: Emd. L 101-Sternberg Zählstelle: 2334 0111 BVWP: Ortsumgehung	8.900	329 (3,7%)	WB 02KK
687	494	B 251	HE	Von: AS Zierenberg (67) Nach: OA Ehlen, L 3220 Zählstelle: 4621 0212 BVWP: Ortsumgehung	8.900	329 (3,7%)	WB 02KK
688	494	B 38	RP	Von: K 15 Nach: L 510 Zählstelle: 6814 0068 BVWP: Ortsumgehung	7.000	329 (4,7%)	WB 02KK
689	494	B 300	BY	Von: Babenhausen Emd. MN 8 Nach: Krumbach Emd. GZ7 Zählstelle: 7728 9153 BVWP: Ortsumgehung	3.700	329 (8,9%)	WB 02KK
690	495	B 289	BY	Von: Emd. St2176 (Weissdorf) Nach: AS St2177 Zählstelle: 5737 9106 BVWP: Ortsumgehung	4.200	328 (7,8%)	WB 02KK
691	496	B 251	HE	Von: OU Korbach, Sachsenhausen Nach: B 485 Freienhagen Zählstelle: 4720 0402 BVWP: Ortsumgehung	3.300	323 (9,8%)	WB 02KK
692	497	B 9	NW	Von: AS Osterath (A 44) Nach: K 6 Zählstelle: 4705 2210 BVWP: Ortsumgehung	10.400	322 (3,1%)	WB 02KK
693	497	B 96	BB	Von: AS Großräschen, A 13 Nach: Finsterwalde, L 60n, Schacksdorf Zählstelle: 4349 3620 BVWP: Ortsumgehung	3.700	322 (8,7%)	WB 02KK

Nr	Rang	Straße	BL	Infos	DTV	SV (SV%)	BVWP
694	498	B 87	ST	Von: L 210 Eckartsberga Nach: Landesgrenze Thüringen Zählstelle: 4835 3042 BVWP: Ortsumgehung	7.100	320 (4,5%)	WB 02KK
695	499	B 64	NI	Von: Landesgrenze Nach: B 64 / L 583 Lobach Zählstelle: 4122 3339 BVWP: Ortsumgehung	7.600	319 (4,2%)	WB 02KK
696	499	B 258	RP	Von: L 93 Nach: K 20 Zählstelle: 5607 0065 BVWP: Ortsumgehung	5.500	319 (5,8%)	WB 02KK
697	499	B 104	MV	Von: OA Woldegk Nach: OE Strasburg Zählstelle: 2547 1719 BVWP: Ortsumgehung	3.100	319 (10,3%)	WB 02KK
698	500	B 85	TH	Von: B 86 Sachsenburg Nach: L 1221/L 2287 Zählstelle: 4733 0111 BVWP: Ausbau	4.300	318 (7,4%)	WB 24KK
699	501	B 109	BB	Von: Prenzlau, B 198 Nach: Landesgrenze MV Zählstelle: 2649 2001 BVWP: Ortsumgehung	3.400	316 (9,3%)	WB 02KK
700	502	B 32	BW	Von: B 32 östl. OD-Grenze Burladingen Nach: B32/L448 Neufra Zählstelle: 7720 1101 BVWP: Neubau	5.000	315 (6,3%)	WB 02KK
701	503	B 83	HE	Von: OD Trendelburg/L763 Nach: OD Deisel/K71 Zählstelle: 4422 0264 BVWP: Ortsumgehung	5.800	313 (5,4%)	WB 02KK
702	504	B 275	HE	Von: Emd. L 3026 Esch Nach: Emd. L 3026 Idstein Zählstelle: 5715 0375 BVWP: Ortsumgehung	8.000	312 (3,9%)	WB 02KK
703	504	B 182	SN	Von: B 182/S 16 Belgern Nach: B 182/S 17 Strehla Zählstelle: 4343 1100 BVWP: Ortsumgehung	2.400	312 (13,0%)	WB 02KK
704	505	B 9	NW	Von: K 14 Nach: L 478 Zählstelle: 4604 2210 BVWP: Ortsumgehung	8.600	310 (3,6%)	WB 02KK

Nr	Rang	Straße	BL	Infos	DTV	SV (SV%)	BVWP
705	506	B 275	HE	Von: Emd. L 3274 Nach: Emd. L 3026 Esch Zählstelle: 5715 0370 BVWP: Ortsumgehung	11.900	309 (2,6%)	WB 02KK
706	507	B 16	BY	Von: OD Paffenhäusen (St 2037) Nach: OD Niederraunau Zählstelle: 7828 9141 BVWP: Ortsumgehung	2.600	307 (11,8%)	WB 02KK
707	508	B 48	RP	Von: B 48 OE Bad Kreuznach, Brückes Nach: B 41 b. Bad Kreuznach, Kreisel Süd Zählstelle: 6113 0038 BVWP: Tunnel	6.000	306 (5,1%)	WB 02KK
708	509	B 109	BB	Von: L 15 Nach: Prenzlau, L 25 Zählstelle: 2748 2003 BVWP: Ortsumgehung	5.000	305 (6,1%)	WB 02KK
709	509	B 71	NI	Von: Soltau Nach: Rotenburg Zählstelle: 2923 0413 BVWP: Ortsumgehung	4.300	305 (7,1%)	WB 02KK
710	509	B 102	BB	Von: Dahme, L 70 Nach: L 714 Zählstelle: 4146 2001 BVWP: Ortsumgehung	2.500	305 (12,2%)	WB 02KK
711	510	B 1	BB	Von: Manschnow, B 112 Nach: Seelow, B 167 Zählstelle: 3453 2002 BVWP: Ortsumgehung	6.600	304 (4,6%)	WB 02KK
712	510	B 85	TH	Von: L 2286 Nach: B 86 Sachsenburg Zählstelle: 4733 0110 BVWP: Ausbau	4.400	304 (6,9%)	WB 24KK
713	511	B 199	SH	Von: Flensburg Nach: Wees Zählstelle: 1222 1150 BVWP: Ausbau	14.400	302 (2,1%)	WB 24KK
714	512	B 202	SH	Von: Emd. B 430 Lütjenburg Nach: Emd. L 53 Zählstelle: 1729 0605 BVWP: Ortsumgehung	6.400	301 (4,7%)	WB 02KK
715	512	B 85	TH	Von: Kreuz B 176 Kölleda Nach: L 1051 Zählstelle: 4833 0001 BVWP: Ausbau	4.700	301 (6,4%)	WB 24KK

Nr	Rang	Straße	BL	Infos	DTV	SV (SV%)	BVWP
716	513	B 16	BY	Von: OAL 5, KV Altdorf Nach: Kaufbeuren, Ganghoferstrasse Zählstelle: 8129 9182 BVWP: Ortsumgehung	9.100	300 (3,3%)	WB 02KK
717	513	B 156	SN	Von: B 156/S 121 Nach: B 156/S 108 Zählstelle: 4653 1103 BVWP: Neubau	3.700	300 (8,1%)	WB 02KK
718	514	B 79	NI	Von: L513 Remlingen Nach: K3 Gr. Denkte Zählstelle: 3829 0421 BVWP: Ortsumgehung	6.300	296 (4,7%)	WB 02KK
719	514	B 28	BW	Von: B28/L230 bei Herolstadt Nach: L236 bei Suppingen Zählstelle: 7524 1100 BVWP: Neubau	3.400	296 (8,7%)	WB 02KK
720	515	B 85	TH	Von: Landesgrenze Bayern Nach: L 2376 Zählstelle: 5434 0001 BVWP: Ortsumgehung	2.300	294 (12,8%)	WB 02KK
721	515	B 246	BB	Von: Nunsdorf, L 792 Nach: Trebbin, B 101 Zählstelle: 3745 2010 BVWP: Ortsumgehung	1.500	294 (19,6%)	WB 02KK
722	516	B 71	NI	Von: Neuenkirchen Nach: Soltau Zählstelle: 2924 0429 BVWP: Ortsumgehung	4.500	293 (6,5%)	WB 02KK
723	517	B 307	BY	Von: Schliersee Nach: Neuhaus Zählstelle: 8237 9203 BVWP: Ortsumgehung	10.800	292 (2,7%)	WB 02KK
724	517	B 13	BY	Von: BA-Grenze SBA Muenchen Nach: Otterfing Zählstelle: 8036 9200 BVWP: Ortsumgehung	7.900	292 (3,7%)	WB 02KK
725	518	B 20	BY	Von: Koenigsee Nach: Berchtesgaden Zählstelle: 8344 9104 BVWP: Ortsumgehung	10.000	290 (2,9%)	WB 02KK
726	518	B 44	HE	Von: Mörfelden Nach: Walldorf Zählstelle: 6017 0196 BVWP: Ausbau	6.600	290 (4,4%)	WB 24KK

Nr	Rang	Straße	BL	Infos	DTV	SV (SV%)	BVWP
727	519	B 88	TH	Von: L 1046 Nach: L 2148 Zählstelle: 5230 0004 BVWP: Ortsumgehung	4.200	286 (6,8%)	WB 02KK
728	520	B 301	BY	Von: AS FS16 Nach: FS18 Reichertshausen Zählstelle: 7436 9100 BVWP: Ortsumgehung	3.900	285 (7,3%)	WB 02KK
729	521	B 421	RP	Von: K 82 Nach: K 67 Zählstelle: 5605 0113 BVWP: Ortsumgehung	6.300	284 (4,5%)	WB 02KK
730	521	B 84	TH	Von: OL Kieselbach Nach: L 1120 Zählstelle: 5126 8404 BVWP: Ortsumgehung	3.300	284 (8,6%)	WB 02KK
731	522	B 281	TH	Von: Lichte Nach: Amtsgrenze Suhl/Gera Zählstelle: 5433 0006 BVWP: Ortsumgehung	4.400	282 (6,4%)	WB 02KK
732	523	B 421	RP	Von: L 24 Nach: K 64 Zählstelle: 5605 0028 BVWP: Ortsumgehung	6.100	281 (4,6%)	WB 02KK
733	524	B 79	NI	Von: L495/L630, Wendessen Nach: L614 Wolfenbüttel Zählstelle: 3829 0420 BVWP: Ortsumgehung	4.900	279 (5,7%)	WB 02KK
734	525	B 303	BY	Von: L 2290 / Euerbach Nach: B 19/A 71 Makredwitz Zählstelle: 5926 9205 BVWP: Ortsumgehung	7.700	277 (3,6%)	WB 02KK
735	526	B 318	BY	Von: Bad Wiessee Nach: Gmund Zählstelle: 8236 9203 BVWP: Ortsumgehung	12.500	275 (2,2%)	WB 02KK
736	527	B 533	BY	Von: L2132 Grafenau Nach: FRG 16 Hohenau Zählstelle: 7146 9440 BVWP: Ortsumgehung	5.200	270 (5,2%)	WB 02KK
737	527	B 168	BB	Von: L 34 Nach: Prötzel, L 33 Zählstelle: 3350 3002 BVWP: Ortsumgehung	2.700	270 (10,0%)	WB 02KK

Nr	Rang	Straße	BL	Infos	DTV	SV (SV%)	BVWP
738	528	B 455	HE	Von: Emd. K 195 Nach: Emd. B 457 Zählstelle: 5519 0679 BVWP: Ortsumgehung	6.100	268 (4,4%)	WB 02KK
739	529	B 85	TH	Von: Kölleda Nach: Schillingsstedt Zählstelle: 4833 4426 BVWP: Ausbau	4.100	267 (6,5%)	WB 24KK
740	530	B 215	NI	Von: B 61 Sulingen Nach: K 64 Zählstelle: 3519 0463 BVWP: Ortsumgehung	1.100	265 (24,1%)	WB 02KK
741	531	B 3	HE	Von: Nieder-Weisel Nach: Butzbach Zählstelle: 5518 0203 BVWP: Ortsumgehung	6.000	264 (4,4%)	WB 02KK
742	532	B 79	NI	Von: B82 Semmenstedt Nach: L513 Remlingen Zählstelle: 3830 0422 BVWP: Ortsumgehung	3.800	262 (6,9%)	WB 02KK
743	533	B 11	BY	Von: Emd. B2, OE Kruen S Nach: OA Wallgau N Zählstelle: 8433 9220 BVWP: Ortsumgehung	6.200	260 (4,2%)	WB 02KK
744	534	B 71	NI	Von: Soltau Nach: Rotenburg Zählstelle: 2922 0412 BVWP: Ortsumgehung	6.300	258 (4,1%)	WB 02KK
745	535	B 94	TH	Von: K 3040 W Nach: B 2 Schleiz Zählstelle: 5436 0003 BVWP: Ortsumgehung	3.900	257 (6,6%)	WB 02KK
746	535	B 79	NI	Von: Grenze NI/ST Nach: L622 Roklum Zählstelle: 3930 0425 BVWP: Ortsumgehung	2.200	257 (11,7%)	WB 02KK
747	535	B 110	MV	Von: Amtsgrenze Nach: AS B 109 OU Zählstelle: 2147 0181 BVWP: Ortsumgehung	2.200	257 (11,7%)	WB 02KK
748	536	B 49	RP	Von: L 54 Ri. Neuerburg Nach: L 56 Ri. Bausendorf Zählstelle: 5907 0019 BVWP: Ortsumgehung	5.000	255 (5,1%)	WB 02KK

Nr	Rang	Straße	BL	Infos	DTV	SV (SV%)	BVWP
749	537	B 85	TH	Von: L 2138 Nach: Kreuz B 176 Zählstelle: 4833 0003 BVWP: Ausbau	4.100	250 (6,1%)	WB 24KK
750	538	B 102	BB	Von: OA Rathenow Nach: Rhinow, L 17 Zählstelle: 3340 2050 BVWP: Ortsumgehung	4.600	248 (5,4%)	WB 02KK
751	538	B 79	NI	Von: K 18 Nach: B82 Semmenstedt Zählstelle: 3930 0423 BVWP: Ortsumgehung	3.100	248 (8,0%)	WB 02KK
752	539	B 8	HE	Von: Glashütten L3319 Nach: L3025 Zählstelle: 5716 0706 BVWP: Ortsumgehung	11.200	246 (2,2%)	WB 02KK
753	540	B 202	SH	Von: K 132 Nach: L 311 Zählstelle: 1619 0204 BVWP: Ortsumgehung	5.900	242 (4,1%)	WB 02KK
754	541	B 27	HE	Von: Landesgrenze Bayern Nach: AS B 279 (Döllbach) Zählstelle: 5524 0305 BVWP: Ortsumgehung	1.700	241 (14,2%)	WB 02KK
755	542	B 111	MV	Von: Abzw, L 26 Schalense Nach: OE Wolgast Zählstelle: 1948 0219 BVWP: Ortsumgehung	4.700	240 (5,1%)	WB 02KK
756	543	B 299	BY	Von: St 2229 Nach: (OA) Schamhaupten Zählstelle: 7035 9100 BVWP: Ortsumgehung	2.400	238 (9,9%)	WB 02KK
757	544	B 285	BY	Von: NES 31 / W Stockheim Nach: B 19 / Mellrichstadt Zählstelle: 5527 9105 BVWP: Ortsumgehung	5.100	235 (4,6%)	WB 02KK
758	545	B 431	SH	Von: K 52 Glückstadt Nach: K 41 Wewelsfleet Zählstelle: 2122 0175 BVWP: Ortsumgehung	4.200	231 (5,5%)	WB 02KK
759	545	B 88	TH	Von: L 2149 Nach: L 1046 Zählstelle: 5230 0003 BVWP: Ortsumgehung	3.500	231 (6,6%)	WB 02KK

Nr	Rang	Straße	BL	Infos	DTV	SV (SV%)	BVWP
760	546	B 8	HE	Von: Ortsmitte Esch Nach: Emd. L 3023 Zählstelle: 5716 0415 BVWP: Ortsumgehung	4.400	229 (5,2%)	WB 02KK
761	547	B 102	BB	Von: L 714 Nach: B 101 Zählstelle: 4045 3637 BVWP: Ortsumgehung	2.400	228 (9,5%)	WB 02KK
762	548	B 423	RP	Von: L 356 Nach: K 6 Zählstelle: 6510 0089 BVWP: Ortsumgehung	4.700	226 (4,8%)	WB 02KK
763	548	B 454	HE	Von: L 3158 Nach: L 3157 Zählstelle: 5122 0302 BVWP: Ortsumgehung	2.600	226 (8,7%)	WB 02KK
764	549	B 431	SH	Von: St. Magarethen Nach: Glückstadt Zählstelle: 2122 0216 BVWP: Ortsumgehung	3.200	224 (7,0%)	WB 02KK
765	550	B 48	RP	Von: K 30 Nach: K 28 Zählstelle: 6312 0095 BVWP: Ortsumgehung	3.700	222 (6,0%)	WB 02KK
766	551	B 83	HE	Von: OD Deisel/K 71 Nach: OD Helmarshausen, Kreuzung K 72 Zählstelle: 4422 0204 BVWP: Ortsumgehung	3.700	218 (5,9%)	WB 02KK
767	551	B 88	TH	Von: B 247 Ohrdruf Nach: L 1025/L 1028 Zählstelle: 5130 0004 BVWP: Ausbau	3.700	218 (5,9%)	WB 24KK
768	551	B 171	SN	Von: B 171/S 215 Nach: B 171/S 214 Zählstelle: 5345 1103 BVWP: Ortsumgehung	3.300	218 (6,6%)	WB 02KK
769	552	B 202	SH	Von: Friedrichstadt Nach: Seeth Zählstelle: 1620 0106 BVWP: Ortsumgehung	4.400	216 (4,9%)	WB 02KK
770	553	B 191	MV	Von: Ludwigslust Nach: Abzw, B 106 Neustadt-Glewe L 071 Zählstelle: 2635 0135 BVWP: Ortsumgehung	4.900	211 (4,3%)	WB 02KK

Nr	Rang	Straße	BL	Infos	DTV	SV (SV%)	BVWP
771	554	B 20	BY	Von: Hochöster Nach: Burghausen-Süd Zählstelle: 7842 9115 BVWP: Ortsumgehung	2.500	210 (8,4%)	WB 02KK
772	555	B 88	TH	Von: L 2147/K 90 N Nach: OE Friedrichroda Zählstelle: 5129 0003 BVWP: Ortsumgehung	5.200	208 (4,0%)	WB 02KK
773	556	B 168	BB	Von: Prötzel, L 33 Nach: L 23 (Ost) Zählstelle: 3349 3003 BVWP: Ortsumgehung	2.000	202 (10,1%)	WB 02KK
774	557	B 215	NI	Von: K 64 Nach: B 441 OD Leese Zählstelle: 3519 0461 BVWP: Ortsumgehung	2.800	199 (7,1%)	WB 02KK
775	558	B 88	TH	Von: Landesgrenze Sachsen-Anhalt Nach: K 2020 V Zählstelle: 4936 0001 BVWP: Ortsumgehung	2.700	197 (7,3%)	WB 02KK
776	559	B 275	HE	Von: Altweilnau(S) L3025 Nach: Merzhäusen K740 Zählstelle: 5616 0350 BVWP: Ortsumgehung	4.400	194 (4,4%)	WB 02KK
777	559	B 431	SH	Von: St. Margarethen Nach: Brokdorf Zählstelle: 2121 0215 BVWP: Ortsumgehung	2.700	194 (7,2%)	WB 02KK
778	560	B 285	BY	Von: L 2289 / Nordheim Nach: NES 31 / W Stockheim Zählstelle: 5527 9104 BVWP: Ortsumgehung	4.600	193 (4,2%)	WB 02KK
779	561	B 85	TH	Von: Seehausen Nach: Bad Frankenhausen Zählstelle: 4632 0112 BVWP: Ortsumgehung	6.200	186 (3,0%)	WB 02KK WB 24KK
780	562	B 417	RP	Von: Herpel, Horhäusener Kr. Nach: Abzweig B 417 Zählstelle: 5613 0134 BVWP: Ortsumgehung	4.200	185 (4,4%)	WB 02KK
781	563	B 442	NI	Von: B 1 Coppenbrügge Nach: B 217 Hachmühlen Zählstelle: 3823 0482 BVWP: Ortsumgehung	2.200	183 (8,3%)	WB 02KK

Nr	Rang	Straße	BL	Infos	DTV	SV (SV%)	BVWP
782	564	B 427	RP	Von: K 85 Nach: L 490 Zählstelle: 6812 0113 BVWP: Ortsumgehung	4.000	180 (4,5%)	WB 02KK
783	564	B 202	SH	Von: Erfde Nach: Norderstapel Zählstelle: 1621 0107 BVWP: Ortsumgehung	3.600	180 (5,0%)	WB 02KK
784	565	B 476	NW	Von: B 475 Sassenberg Nach: Bauamtsgrenze Zählstelle: 3914 2302 BVWP: Ortsumgehung	4.800	178 (3,7%)	WB 02KK
785	566	B 88	TH	Von: K 250 R Nach: L 2149 Zählstelle: 5230 0001 BVWP: Ortsumgehung	4.000	176 (4,4%)	WB 02KK
786	566	B 454	HE	Von: OE Neustadt Nach: Wiera Zählstelle: 5120 0507 BVWP: Ortsumgehung	3.600	176 (4,9%)	WB 02KK
787	567	B 275	HE	Von: Emd. in B 260 Nach: Emd. L 3037 Zählstelle: 5814 0595 BVWP: Ortsumgehung	10.300	175 (1,7%)	WB 02KK
788	567	B 4	NI	Von: Hohegeiß Nach: Abzweig L 601 Zählstelle: 4329 0407 BVWP: Ortsumgehung	2.400	175 (7,3%)	WB 02KK
789	568	B 38	RP	Von: Bundesgrenze F Nach: L 546 Zählstelle: 6913 0065 BVWP: Ausbau	6.200	174 (2,8%)	WB 02KK
790	569	B 501	SH	Von: K 46 Nach: L 58 Zählstelle: 1831 0092 BVWP: Ortsumgehung	5.900	171 (2,9%)	WB 02KK
791	569	B 171	SN	Von: B 171/S 207 Nach: B 171/S 215 Zählstelle: 5246 1104 BVWP: Ortsumgehung	1.500	171 (11,4%)	WB 02KK
792	570	B 271	RP	Von: K 27 Nach: L 516n Zählstelle: 6415 0115 BVWP: Ortsumgehung	7.700	169 (2,2%)	WB 02KK

Nr	Rang	Straße	BL	Infos	DTV	SV (SV%)	BVWP
793	571	B 275	HE	Von: ????? Nach: ????? Zählstelle: 5814 0590 BVWP: Ortsumgehung	6.700	161 (2,4%)	WB 02KK
794	571	B 102	BB	Von: Rhinow, L 17 Nach: Großderschau, L 14 Zählstelle: 3240 2010 BVWP: Ortsumgehung	2.400	161 (6,7%)	WB 02KK
795	572	B 242	NI	Von: Abzweig B 498 Nach: OE Clausthal Zählstelle: 4228 0442 BVWP: Ortsumgehung	3.400	150 (4,4%)	WB 02KK
796	573	B 53	RP	Von: B 50 Bernkastel-Kues Nach: K 73 Zählstelle: 6008 0349 BVWP: Ortsumgehung	3.900	148 (3,8%)	WB 02KK
797	573	B 289	BY	Von: OE Muenchberg Nach: OU Münchberg Zählstelle: 5836 9256 BVWP: Ortsumgehung	3.600	148 (4,1%)	WB 02KK
798	573	B 388	BY	Von: L2130 Wegscheid Nach: Grenze A Zählstelle: 7348 9110 BVWP: Ortsumgehung	1.700	148 (8,7%)	WB 02KK
799	574	B 461	NI	Von: Carolinensiel Nach: Harlesiel Zählstelle: 2212 0462 BVWP: Ortsumgehung	3.700	144 (3,9%)	WB 02KK
800	575	B 303	BY	Von: A 7 / L 2433 Nach: L 2290 / Euerbach Zählstelle: 5926 9206 BVWP: Ortsumgehung	3.600	140 (3,9%)	WB 02KK
801	575	B 285	BY	Von: L 2288 / Fladungen Nach: L 2289 / Nordheim Zählstelle: 5427 9100 BVWP: Ortsumgehung	2.500	140 (5,6%)	WB 02KK
802	576	B 267	RP	Von: B 257 Altenahr Nach: B 257a Zählstelle: 5407 0052 BVWP: Ortsumgehung	4.600	138 (3,0%)	WB 02KK
803	577	B 265	NW	Von: Hergarten Nach: Gemünd Zählstelle: 5405 2207 BVWP: Ortsumgehung	2.200	134 (6,1%)	WB 02KK

Nr	Rang	Straße	BL	Infos	DTV	SV (SV%)	BVWP
804	578	B 38	RP	Von: L 508 Nach: K 23 Zählstelle: 6913 0068 BVWP: Ausbau	5.500	132 (2,4%)	WB 02KK
805	579	B 417	RP	Von: Herpel, Abzweig B 417 Nach: Sachsenhausen Zählstelle: 5613 0135 BVWP: Ortsumgehung	3.900	125 (3,2%)	WB 02KK
806	579	B 4	NI	Von: Hohegeiß Nach: Landesgrenze Zählstelle: 4330 9991 BVWP: Ortsumgehung	1.400	125 (8,9%)	WB 02KK
807	580	B 107	SN	Von: B 7/B 107 Rochlitz Nach: B 107/S 44 Zählstelle: 4942 1101 BVWP: Ortsumgehung	2.300	117 (5,1%)	WB 02KK
808	581	B 22	BY	Von: Emd. KR. BT 1 (W BUSBACH) Nach: Emd. ST 2186 (W ECKERSDORF) Zählstelle: 6034 9118 BVWP: Ortsumgehung	2.200	114 (5,2%)	WB 02KK
809	582	B 283	SN	Von: B 169/K 7813 Aue Nach: B 283/S 300 Zählstelle: 5540 1102 BVWP: Ortsumgehung	2.400	113 (4,7%)	WB 02KK
810	583	B 299	BY	Von: B 22 südl. Erbdorf Nach: NEW 5 in Pressath Zählstelle: 6137 9252 BVWP: Ortsumgehung	1.600	110 (6,9%)	WB 02KK
811	584	B 427	RP	Von: L 548 Nach: L 546 Zählstelle: 6914 0143 BVWP: Ortsumgehung	2.200	99 (4,5%)	WB 02KK
812	585	B 461	NI	Von: Wittmund Nach: Carolinensiel Zählstelle: 2312 0461 BVWP: Ortsumgehung	4.100	98 (2,4%)	WB 02KK
813	586	B 195	MV	Von: OA Dömitz Nach: Landesgrenze Brandenburg Zählstelle: 2833 0083 BVWP: Ortsumgehung	900	86 (9,6%)	WB 02KK
814	587	B 11	BY	Von: OA Wallgau N Nach: Einmg St2062, Kochel Zählstelle: 8433 9120 BVWP: Ortsumgehung	3.700	85 (2,3%)	WB 02KK

Nr	Rang	Straße	BL	Infos	DTV	SV (SV%)	BVWP
815	587	B 195	MV	Von: Landesgrenze Niedersachsen Nach: Kreuzung B 191-Dömitz Zählstelle: 2833 0077 BVWP: Ortsumgehung	1.300	85 (6,5%)	WB 02KK
816	588	B 8	RP	Von: Höchstenbach Stich Nach: Hohenborn (Zst. Marceu Denkmal) Zählstelle: 5312 0003 BVWP: Ortsumgehung	1.800	74 (4,1%)	WB 02KK
817	589	B 285	BY	Von: Landesgrenze Thüringen Nach: L 2288 / Fladungen Zählstelle: 5426 9100 BVWP: Ortsumgehung	1.000	63 (6,3%)	WB 02KK
818	590	B 257	RP	Von: B 267 b. Altenahr Nach: B 257a Zählstelle: 5407 0056 BVWP: Ortsumgehung	1.800	59 (3,3%)	WB 02KK
819	591	B 109	BB	Von: B 167 Nach: Zehdenik, L 22 Zählstelle: 3045 3001 BVWP: Ortsumgehung	2.000	44 (2,2%)	WB 02KK
820	592	B 85	TH	Von: L 1172 Nach: L 2292 Zählstelle: 4632 0113 BVWP: Ausbau	1.000	28 (2,8%)	WB 24KK

