

www.B30-Oberschwaben.de

Große Straßenverkehrszählung 2005

Durchschnittliches, tägliches Verkehrsaufkommen der
Bundesstraßenabschnitte in Deutschland nach täglichem
Verkehrsaufkommen

Bericht Nr. 7

Fassung vom: 22.07.2008



Allgemeine Hinweise

Die Berichte dieser Schriftenreihe beruhen auf den Zahlenmaterialien des Bundesministeriums für Verkehr, Bau und Stadtentwicklung sowie Veröffentlichungen und Berichte der Bundesanstalt für Straßenwesen. Als Datengrundlage kamen der Bundesverkehrswegeplan 2003 in seiner Endfassung von 2004, die Straßenbauberichte 2003 bis 2006 sowie die Endergebnisse der großen Straßenverkehrszählung 2005 zum Einsatz. Alle Daten wurden mehrfach geprüft. Bei besonders kritischen Zahlen wurde zudem Kontakt mit den zuständigen Straßenbaubehörden bzw. Verwaltungen aufgenommen um Fehler zu vermeiden. Trotz allem kann keine Garantie auf die vollständige Richtigkeit übernommen werden.

Bezugsquellen

Die Berichte dieser Schriftenreihe können kostenlos von der Internetseite www.B30-Oberschwaben.de im Bereich "**Die Bundesstraße > Verkehrszahlen > Vergleiche**" heruntergeladen werden.

Die den Berichten zu Grunde liegenden Rohdaten können kostenlos von den Internetseiten www.bmvbs.de (**Bundesverkehrswegeplan** und **Straßenbauberichte**) und www.bast.de (**Ergebnisse der großen Straßenverkehrszählung 2005**) heruntergeladen werden. Die Ergebnisse der BASt können auch in Druckform bei www.nw-verlag.de bezogen werden.

Verkauf

Die Berichte dieser Schriftenreihe wurden von www.B30-Oberschwaben.de in monatelanger Arbeit erstellt und werden kostenlos abgegeben. Ein Verkauf ist daher nicht gestattet. Ist eine kostenlose Weitergabe nicht möglich, so ist lediglich eine Weitergabe unter Einziehung der dabei anfallenden Kosten möglich. Diese Kosten dürfen die tatsächlichen Kosten nicht übersteigen.

Copyright

Jedem wird das Recht eingeräumt von jedem Teil der Berichte beliebig viele Kopien zu erstellen und kostenlos weiterzugeben, vorausgesetzt www.B30-Oberschwaben.de wird als Urheber genannt. Es ist nicht gestattet diese Berichte oder Auszüge daraus als eigene Leistung auszugeben. Dies betrifft vor allem Schüler und Studenten.

Umschlagfoto

Bundesstraße 30 in Baden-Württemberg zwischen Untereschach und Ravensburg in Fahrtrichtung Ravensburg auf Höhe Torkenweiler und Abzweigung Mariatal.

Inhalt

Hinweise zu dieser Ausgabe	5
Methodik.....	7
Methodik der großen Straßenverkehrszählungen	7
Methodik der Streckenzuteilung zu Projekten im Bundesverkehrswegeplan	7
Methodik der Genauigkeit und mehrfache Fehlerprüfung.....	7
Abkürzungen.....	9
Allgemeine Abkürzungen	9
Abkürzungen der Bundesländer	9
Abkürzungen im Bezug auf die Bundesfernstraßenplanung.....	9
Verkehrszahlen Diagramme	13
Verkehrszahlen Tabelle: Bundesstraßen.....	15

Hinweise zu dieser Ausgabe

In dieser zweiten Ausgabe von Juli 2008 haben sich fast keine Änderungen gegenüber der ersten Ausgabe von Juli 2007 ergeben.

Die Änderungen betreffen wenige Beschreibungstexte bei bestimmten Ortsumgehungsprojekten, da deren genaue Überprüfung erst im Juli 2008 nach rund 2 Jahren abgeschlossen werden konnte.

Zu den als Ortsumgehung markierten Projekten muss allerdings noch folgendes angemerkt werden: Nicht nur Strecken, die genau durch Orte führen sind mit "OU" gekennzeichnet, sondern auch jene, die von den geplanten Umgehungen mit betroffen sind. Darüber hinaus bedarf es im Bundesfernstraßenbau bei allen Projekten immer der genauen Betrachtung jedes einzelnen Projekts, was mit dieser Broschüre auch nicht möglich ist. Deshalb kann aus dem Inhalt dieser Broschüre in den meisten Fällen überhaupt nicht geschlossen werden, wie hoch das Verkehrsaufkommen in den zu entlastenden Orten nun ist und ob ein Projekt wirklich sinnvoll ist. Aus diesen Gründen und nach dem Abschluss der Projektprüfungen wurde eine weitere Broschüre veröffentlicht, die diesen Mangel nun behebt. Sie kann im Internet und folgender Adresse aufgerufen werden: http://www.B30-Oberschwaben.de/html/vergleiche_umgehungen.html. Darüber hinaus stehen die Zahlen auch in der Verkehrszahlendatenbank zum Abruf bereit: <http://www.B30-Oberschwaben.de/html/datenbank.html>. Diese Broschüre gibt nur Auskunft darüber wie hoch das Verkehrsaufkommen auf bestimmten Abschnitten im Bundesfernstraßennetz ist. Dies ist ihre einzige Aufgabe.

Methodik

Methodik der großen Straßenverkehrszählungen

Alle fünf Jahre finden in Deutschland auf fast allen Straßenabschnitten Zählungen des Verkehrsaufkommens statt. Diese Zählungen werden große Straßenverkehrszählungen genannt. Die letzte große Straßenverkehrszählung fand 2005 statt. Damit die gezählten Verkehrsaufkommen deutschlandweit vergleichbar sind gilt eine einheitliche Regelung (Methodik), die von allen Straßenbauämtern eingehalten werden muss.

2005 wurden so an unterschiedlichen Tagen Zählungen vorgenommen. Mit Hilfe eines aufwändigen mathematischen Verfahrens wurden die Zählergebnisse jeweils für die Strecken geltenden Jahresganglinientypen und Wochenganglinientyp hoch gerechnet und schließlich mit den Ganglinien der nächst gelegenen automatischen Dauerzählstelle abgestimmt. Nur dadurch ist es überhaupt möglich von wenigen Stunden Zählung auf ein ganzes Jahr zu schließen. Damit es bei diesem Verfahren zu keinen extremen Einzelergebnissen kommt, wurden von der Auswertung Ereignisse, wie Umleitungsverkehr, ausgeschlossen und nur zur Zeiten mittlerer Verkehrsdichte gezählt. Die so erzielte Genauigkeit der Werte liegt bei nur wenigen Prozent Abweichung im Vergleich zu den Werten der automatischen Dauerzählstellen.

Da es sich bei den Ergebnissen von 2005 um durchschnittliche, tägliche Verkehrsstärken handelt, kann das tatsächliche Verkehrsaufkommen in manchen Monaten weit darüber liegen, in anderen dafür darunter.

Die in diesem Bericht genannten Zahlen geben die täglichen Durchschnittswerte wieder.

Methodik der Streckenzuteilung zu Projekten im Bundesverkehrswegeplan

In einigen der Berichte dieser Schriftenreihe werden zu Streckenabschnitten deren Einstufung(en) im Bundesverkehrswegeplan 2003 genannt. Dies betrifft vor allem Abschnitte, die durch Ortsumgehungen ersetzt werden sollen. Da nur Abschnitte vorliegen, kann eine Ortsumgehung mehrere Strecken gleichzeitig betreffen. Darüber hinaus werden im Bundesverkehrswegeplan 2003 auch ganze Abschnitte genannt, die eine Vielzahl von Strecken betreffen. Daher weicht die Anzahl der Projekte im Bundesverkehrswegeplan mit der Anzahl der als im Bundesverkehrswegeplan enthaltenen Strecken ab. Des weiteren wurden in den Berichten nur Strecken als im Bundesverkehrswegeplan befindlich markiert, wenn diese im April 2007 noch nicht fertiggestellt waren. Dies erklärt warum einige im Bundesverkehrswegeplan 2003 genannte Strecken nicht mehr aufgeführt sind. Eine weitere Besonderheit ist die Markierung als Ortsumgehung. Projekte, die als Ortsumgehung markiert sind wurden auch als solche gekennzeichnet, wenn nicht eindeutig ermittelt werden konnte, ob es sich wirklich um eine Ortsumgehung oder nur um einen Ausbau handelt. Zur Sicherheit wurden diese Projekte auch als Ortsumgehung markiert.

Methodik der Genauigkeit und mehrfache Fehlerprüfung

Bei der Aufstellung dieser Berichte wurde auf die Richtigkeit der genannten Projekte im Bundesverkehrswegeplan besonders geachtet. Dazu wurden diese zunächst sorgfältig eingetragen, anschließend noch einmal geprüft. Danach wurden diese vorläufigen Ergebnisse einer großen Personengruppe zur Prüfung vorgelegt, die sich allerdings hauptsächlich auf die Autobahnen beschränkte und nicht viel zu den Bundesstraßen beitrug. Für die Bundesstraßen erfolgte statt dessen eine erneute Prüfung anhand von Straßenkarten. In einem weiteren Schritt wurden alle Ortsumgehungsprojekte ab 16.000 Fahrzeugen im täglichen Durchschnitt mit Stand 2005 mit Satellitenkarten überprüft. Darüber hinaus wurden alle Ausbauprojekte mit Satellitenkarten überprüft. Dabei wurden unter anderem auch im Bundesverkehrswegeplan als Ortsumgehung geführte Strecken als "Neubau" gekennzeichnet, wenn sich herausstellte, dass es auf den genannten Abschnitten gar keine Ortsdurchfahrten gibt und bekannt war, dass diese noch nicht fertiggestellt wurden. Bei allen

Projekten an den Zweifel bestand, wurden die Bezeichnungen mit Bundesverkehrswegeplan übernommen. Projekte, die Orte betrafen, die nicht gefunden werden konnten, weder in Straßen- noch Satellitenkarten, wurden nur aufgenommen, wenn festgestellt werden konnte, wo diese ungefähr liegen. Des Weiteren wurden keine Projekte aufgenommen die bereits bis April 2007 fertiggestellt waren. In einem letzten Schritt wurde eine erneute Prüfung bei Projekten mit besonders kritischen und hohen Zahlen vorgenommen. Dazu wurde Kontakt mit den zuständigen Straßenbaubehörden bzw. Verwaltungen, Bundesbehörden und betroffenen Kommunen aufgenommen um Fehler zu vermeiden. Dies betraf vor allem Ortsumgehungsprojekte von Bundesstraßen, ab 20.000 Fahrzeugen im täglichen Durchschnitt mit Stand 2005. Trotz dieses enormen Aufwands, der Monate verschlang, können Fehler trotzdem nicht ausgeschlossen werden für das um Verständnis gebeten wird. Fehler dürfen daher gerne per E-Mail an die Adresse Webmaster@B30-Oberschwaben.de gemeldet werden.

Abkürzungen

In den Berichten dieser Schriftenreihe werden folgende Abkürzungen verwendet

Allgemeine Abkürzungen

BL Bundesland

Abkürzungen der Bundesländer

BW Baden-Württemberg
BY Bayern
BE Berlin
BB Brandenburg
HB Bremen
HH Hamburg
HE Hessen
MV Mecklenburg-Vorpommern
NI Niedersachsen
NW Nordrhein-Westfalen
RP Rheinland-Pfalz
SL Saarland
SN Sachsen
ST Sachsen-Anhalt
SH Schleswig-Holstein
TH Thüringen

Abkürzungen bei Verkehrszahlen

DTV Durchschnittliche, tägliche Verkehrsmenge, die 2005 ermittelt wurde. Zur Methodik wie die Ermittlung erfolgte und was DTV genau ist, kann im vorangegangenen Abschnitt "Methodik" nachgelesen werden.
DTSV Durchschnittliche, tägliche Schwerverkehrsmenge, die 2005 ermittelt wurde.
SV Durchschnittlicher, täglicher Schwerverkehr 2005. Unter Schwerverkehr werden alle Fahrzeuge mit einem Gesamtgewicht von über 3,5 Tonnen zusammengefasst.
SV% Prozentanteil des durchschnittlichen, täglichen Schwerverkehrs 2005.

Abkürzungen im Bezug auf die Bundesfernstraßenplanung

BVWP Bundesverkehrswegeplan. Ist ein Plan in dem alle Bundesverkehrswege enthalten sind, die neu bzw. ausgebaut werden sollen. Die Projekte im BVWP sind in die Kategorien VB, WB* und WB aufgeteilt.
BPL Bedarfsplan. Ist ein anderer Begriff für Bundesverkehrswegeplan.
IRP Investitionsrahmenplan. Ist ein Fünfjahresplan der festlegt, welche Verkehrswege in einem festgelegten Fünfjahreszeitraum realisiert oder fertiggestellt werden sollen oder mit welchen Maßnahmen mit dem Bau begonnen werden soll.
VB Vordringlicher Bedarf. Projekte, die im Bundesverkehrswegeplan mit der höchsten Stufe eingestuft sind und deren Verwirklichung, Fertigstellung oder Baubeginn bis 2015 geplant ist.
WB* Weiterer Bedarf mit Planungsrecht. Projekte im Bundesverkehrswegeplan, deren Verwirklichung bzw. Baubeginn vor 2015 unwahrscheinlich ist, allerdings geplant werden dürfen.
WB Weiterer Bedarf. Projekte, die im Bundesverkehrswegeplan als unbedeutend eingestuft sind, allerdings als baufähig gelten. Diese Projekte dürfen nicht geplant werden.

Die folgenden Abkürzungen können und werden gerne miteinander kombiniert. Beispiele finden sich nach den einzelnen Erklärungen

02 Heute insgesamt NULL (0) Fahrstreifen, nach dem **Neubau** insgesamt ZWEI (2) Fahrstreifen. Zum Beispiel: Bau einer normalen Ortsumgehung. Das ist eine Straße, die aus insgesamt

- zwei Fahrstreifen besteht und somit einen Fahrstreifen pro Richtung hat. Umgangssprachlich wird Fahrstreifen mit Fahrspur gleichgesetzt.
- 04 Heute insgesamt NULL (0) Fahrstreifen, nach dem **Neubau** insgesamt VIER (4) Fahrstreifen. Zum Beispiel: Bau einer autobahnähnlichen Ortsumgehung mit jeweils zwei Fahrstreifen pro Richtung.
- 24 Heute insgesamt ZWEI (2) Fahrstreifen, nach dem **Ausbau** insgesamt VIER (4) Fahrstreifen. Zum Beispiel Ausbau einer Bundesstraße zur Autobahn, die nach dem Ausbau jeweils zwei Fahrstreifen pro Richtung hat.
- 46 Heute insgesamt VIER (4) Fahrstreifen, nach dem **Ausbau** insgesamt SECHS (6) Fahrstreifen. Zum Beispiel Ausbau einer Autobahn von zwei Fahrstreifen pro Richtung auf drei Fahrstreifen pro Richtung.
- 68 Heute insgesamt SECHS (6) Fahrstreifen, nach dem **Ausbau** insgesamt ACHT (8) Fahrstreifen. Zum Beispiel Ausbau einer Autobahn von drei Fahrstreifen pro Richtung auf vier Fahrstreifen pro Richtung.
- 48 Heute insgesamt VIER (4) Fahrstreifen, nach dem **Ausbau** insgesamt ACHT (8) Fahrstreifen. Zum Beispiel Ausbau einer Autobahn von zwei Fahrstreifen pro Richtung auf vier Fahrstreifen pro Richtung.

Die Liste lässt sich noch beliebig fortsetzen. Entscheidend ist, dass die erste Zahl die Anzahl der heutigen Fahrstreifen angibt, die zweite die Anzahl der Fahrstreifen nach dem Neu- oder Ausbau.

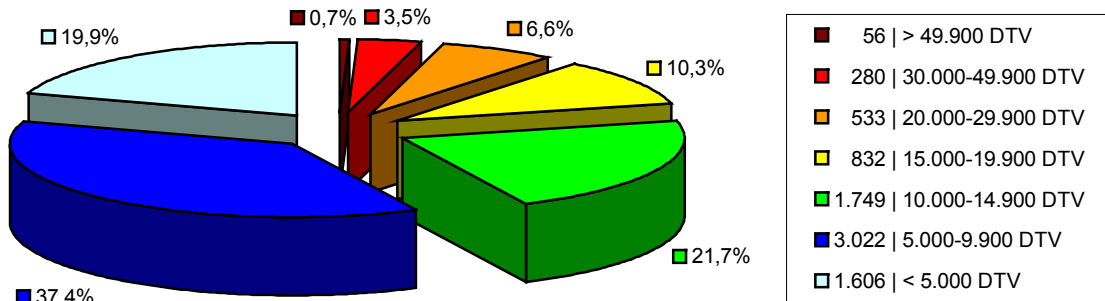
- KK Heute keine Standstreifen, nach dem Bau ebenfalls keine.
- KB Heute keine Standstreifen, nach dem Bau Standstreifen auf beiden Seiten.
- KL Heute keine Standstreifen, nach dem Bau Standstreifen nur auf der linken Seite.
- KR Heute keine Standstreifen, nach dem Bau Standstreifen nur auf der rechten Seite.
- BK Heute beidseitige Standstreifen, nach dem Bau sind keine Standstreifen mehr vorhanden.

Die Liste lässt sich noch beliebig fortsetzen. Entscheidend ist, dass der erste Buchstabe angibt ob und wie heute Standstreifen angelegt sind (K [keine], B [beidseitig], L [links], R [rechts]) und mit dem zweiten angegeben wird wie nach dem Neu- oder Ausbau die Standstreifen angelegt sein werden.

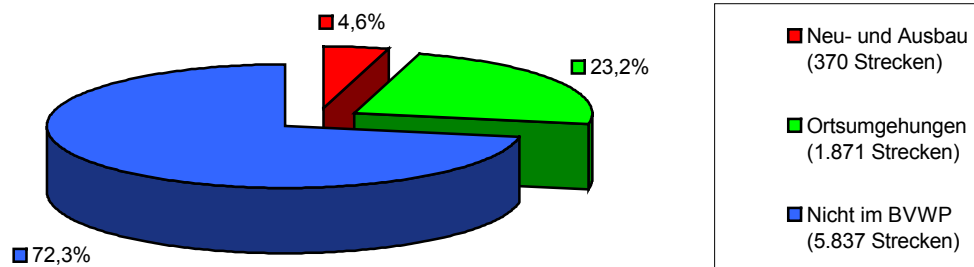
- 02KB Dies ist eine Kombination aus den vorangegangenen Abkürzungen 02 und KK. Dies bedeutet, dass eine neue Straße auf einer neuen Trasse (0) gebaut werden soll, welche nach dem Bau insgesamt zwei (2) Fahrstreifen haben wird, also eine pro Richtung. Das (K) gibt an, dass heute keine Standstreifen vorhanden sind, nach dem Bau werden beidseitige Standstreifen (B) vorhanden sein.
- 04KB Dies ist eine Kombination aus den vorangegangenen Abkürzungen 04 und KB. Dies bedeutet, dass eine neue autobahnähnliche Straße auf einer neuen Trasse (0) gebaut werden soll, welche nach dem Bau insgesamt vier (4) Fahrstreifen haben wird, also zwei pro Richtung. Das (K) gibt an, dass an der heutigen Trasse keine Standstreifen vorhanden sind, nach dem Bau wird es an der neuen Trasse beidseitige Standstreifen (B) geben.
- 24KB Dies ist eine Kombination aus den vorangegangenen Abkürzungen 24 und KB. Dies bedeutet, dass eine vorhandene Straße mit insgesamt zwei Fahrstreifen (2), also einer pro Richtung, auf insgesamt vier Fahrstreifen (4), also zwei pro Richtung, ausgebaut werden soll. Ein solcher Ausbau erfolgt normalerweise mit baulicher Trennung der Richtungsfahrbahnen, also autobahnähnlich. Das (K) gibt an, dass heute keine Standstreifen zur Verfügung stehen, nach dem Ausbau wird es beidseitige Standstreifen (B) geben. Dies ist der letzte Beweis, dass eine Straße autobahnähnlich ausgebaut werden soll.

Verkehrszahlen Diagramme

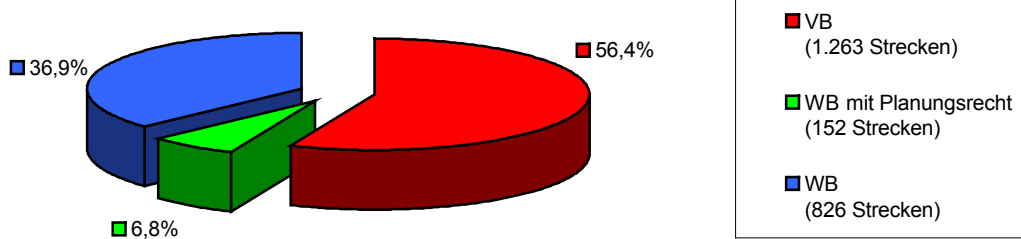
Große Straßenverkehrszählung 2005 - Strecken im Bundesstraßennetz der Bundesrepublik Deutschland nach durchschnittlicher, täglicher Verkehrsstärke (DTV)



Neu- und Ausbaubedürftigkeit (Bundesverkehrswegeplanung)



Aufteilung der Strecken im Bundesverkehrswegeplan



Insgesamt wurden 8.078 Strecken von deutschen Bundesstraßen erfasst. Diese bilden fast das gesamte Bundesstraßennetz in Deutschland ab. Nur auf wenigen Strecken wurde nicht gezählt.

Über die Hälfte (57,3%) der Bundesstraßenstrecken haben ein tägliches, durchschnittliches Verkehrsaufkommen von unter 10.000 Fahrzeugen. Ganze 89,3% aller Strecken haben ein Verkehrsaufkommen von unter 20.000 Fahrzeugen. 0,7% aller Bundesstraßenstrecken haben eine tägliche Verkehrslast ab 50.000 Fahrzeugen zu verkraften. Auffällig ist der Bereich von 1 bis 14.900 täglichen Fahrzeugen, der mit 79,0% vertreten ist. Die normale Auslastung einer Bundesstraße liegt demnach in diesem Bereich.

Für 5.837 Bundesstraßenstrecken (72,3%) besteht kein Aus- bzw. Neubaubedarf oder sind nicht im Bundesverkehrswegeplan enthalten. Auf 370 (4,6%) Strecken ist ein Neu- und Ausbau vorgesehen. 1.871 Strecken (23,2%) sind vom Bau von Ortsumgehungen betroffen.

Die 2.241 (27,7 %) im Bundesverkehrswegeplan enthaltenen Bundesstraßenabschnitte gliedern sich zu 56,4 % (1.263) in Strecken des Vordringlichen Bedarfs, 36,9% (826) in Strecken des Weiteren Bedarfs und 6,8% (152) in Strecken des Weiteren Bedarfs mit Planungsrecht.

Die Strecken der Projekte im Bundesverkehrswegeplan werden in anderen speziellen Bänden dieser Schriftenreihe noch ausführlich behandelt.

Hinweis: Die Prozentwerte wurden mathematisch auf eine Nachkommastelle gerundet. Unter Umständen ist es möglich, dass daher die Summe der Prozentwerte knapp über oder unter 100% liegt. Dieses Problem lässt sich nicht beheben, ohne die Statistik unbrauchbar zu machen.

Verkehrszahlen Tabelle: Bundesstraßen

Nr	Rang	Straße	BL	Infos	DTV	SV (SV%)	BWVP
1	1	B 6	HB	Von: Stephanibrücke (Ri. A27) Nach: Stephanibrücke (Ri. OL) Zählstelle: 2918 0220	96.700	8.316 (8,6%)	
2	2	B 1	NW	Von: AS Dortmund-Dorstfeld (L609) Nach: AS Wittekindstraße (L660) Zählstelle: 4510 5343	86.600	7.534 (8,7%)	
3	3	B 6	HB	Von: Hohentorsplatz Nach: Neuenlander Straße / Carl-Francke-Str Zählstelle: 2918 0222	85.900	7.817 (9,1%)	
4	4	B 1	NW	Von: Stadtgrenze Dortmund Nach: AS Dortmund-Aplerbeck Zählstelle: 4411 2103	83.500	9.185 (11,0%)	
5	5	B 7	NW	Von: AS Büderich (A 52) Nach: ANSCHL,A52-B7 (DUESSELD,-HEERDT) Zählstelle: 4706 5031	82.800	2.898 (3,5%)	
6	6	B 9	RP	Von: A 48 AS Koblenz-Nord (10) Nach: K 1 Zählstelle: 5611 7014	80.800	3.474 (4,3%)	
7	7	B 76	SH	Von: B76/K10 Kiel Nach: AS Kiel Mitte Zählstelle: 1626 0920	78.300	3.210 (4,1%)	
8	8	B 27	BW	Von: B 27/B 312 Verflechtung Nach: AS A 8 Echterdinger Ei Zählstelle: 7321 1109	77.800	3.968 (5,1%)	WB 46BB
9	9	B 1	NW	Von: AS Dortmund-Aplerbeck Nach: AS Dortmund-Sölde Zählstelle: 4411 2104	76.000	9.044 (11,9%)	
10	10	B 75	HB	Von: Grolland Nach: Ochtum Zählstelle: 2918 0281	75.400	4.599 (6,1%)	
11	11	B 10	BW	Von: Landesgrenze Nach: Karlsruhe (Rheinbrücke) Zählstelle: 6915 1100	74.600	7.087 (9,5%)	VB 02 04
12	12	B 1	NW	Von: AS Dortmund-Sölde Nach: AS Holzwickede Zählstelle: 4411 2105	72.800	9.173 (12,6%)	
13	13	B 14	BW	Von: AS (A 831) B14/L1187) Nach: S*Stgt.-Vaihingen Zählstelle: 7220 1204	72.200	2.310 (3,2%)	
14	14	B 76	SH	Von: Kiel AS Eckernförder Str Nach: AS L 194 Zählstelle: 1626 0541	72.100	2.307 (3,2%)	
15	15	B 28	BY	Von: B 10 (AS Neu Ulm) Nach: AD Neu Ulm (B 30) Zählstelle: 7625 9182	71.500	5.863 (8,2%)	
16	16	B 10	BW	Von: B10/B14/L1193, S*Stgt.-Berg Nach: "Schwane B 10 AS. Oberesslingen Zählstelle: 7221 1102	70.700	5.585 (7,9%)	WB 46BB
17	17	B 455	HE	Von: Erbenheim K634 Nach: Erbenheim B54 Zählstelle: 5915 0645	70.600	1.977 (2,8%)	

Nr	Rang	Straße	BL	Infos	DTV	SV (SV%)	BVWP
18	18	B 76	SH	Von: Kiel AS L 194 Nach: AS 215 Zählstelle: 1626 0542	70.200	2.387 (3,4%)	
19	19	B 10	RP	Von: B 9/B 10/A 65 AS Wörther Kreuz Nach: Landesgrenze BW Zählstelle: 6915 7748	70.100	7.781 (11,1%)	WB* 04KK (2. Rhein- brücke)
20	20	B 313	BW	Von: AS Wendlingen (A 8) Nach: B10/B313 "Plochinger Dreieck" Zählstelle: 7322 1109	70.000	5.320 (7,6%)	
21	21	B 223	NW	Von: AS Oberhausen-Zentrum (A 42) Nach: Zählstelle: 4407 9105	69.400	1.804 (2,6%)	
22	22	B 27	BW	Von: B 27/L 1208 Echterdingen Nach: B27, S*Stgt.-Degerloch Zählstelle: 7220 1103	69.300	1.802 (2,6%)	WB 46BB
23	23	B 455	HE	Von: AS Wiesbaden-Erbenheim (A 66) Nach: Erbenheim K634 Zählstelle: 5915 0650	69.200	1.453 (2,1%)	
24	24	B 10	BW	Von: B 10 AS. Oberesslingen Nach: B 10/B 313 "Plochinger Dreieck" Zählstelle: 7222 1100	68.900	4.961 (7,2%)	WB 46BB
25	25	B 10	BW	Von: B10/K1701 Münchingen Nach: B10/B27, S*Stgt.-Zuffenhausen Zählstelle: 7120 1100	68.600	5.762 (8,4%)	VB 24KB
26	26	B 43	HE	Von: AS Flughafen-Ost Nach: AK Frankfurter Kreuz Zählstelle: 5917 0805	68.500	3.014 (4,4%)	
27	27	B 3	NI	Von: Pferdeturm Nach: Seelhorsterkreuz Zählstelle: 3624 0398	68.000	3.060 (4,5%)	
28	28	B 6	HB	Von: Nordwestknoten Nach: Stephanibrücke Zählstelle: 2918 0219	67.800	4.543 (6,7%)	
29	29	B 1	NW	Von: AS Holzwickede Nach: Grenze B1/A44 Zählstelle: 4411 2102	67.400	8.695 (12,9%)	
30	30	B 6	HB	Von: Hohentorsplatz (Brücke Ri. A27) Nach: Hohentorsplatz (Brücke Ri. OL) Zählstelle: 2918 0221	67.300	6.999 (10,4%)	
31	31	B 45	HE	Von: Tannenmühlkreisel Nach: Anschluß L2310 Zählstelle: 5919 0312	66.900	5.687 (8,5%)	
32	32	B 8	HE	Von: Sulzbach L3266 Nach: AS F-Höchst (A 66) Zählstelle: 5817 0506	65.700	1.445 (2,2%)	
33	33	B 3	NI	Von: AS Pferdeturm Nach: AS Hannover-Misburg (A 37) Zählstelle: 3524 0400	64.000	2.816 (4,4%)	
34	34	B 14	BW	Von: B10/B14 S*Stgt.-Wangen Nach: Waiblingen-Süd Zählstelle: 7121 1111	63.900	3.706 (5,8%)	

Nr	Rang	Straße	BL	Infos	DTV	SV (SV%)	BVWP
35	35	B 6	HB	Von: AS Bremen-Überseestadt (A27) Nach: Hochschulring Zählstelle: 2818 0212	63.700	4.650 (7,3%)	
36	36	B 75	HB	Von: Bremen Kirchhuchting Nach: Grolland Zählstelle: 2918 0284	63.500	4.572 (7,2%)	
37	37	B 10	BY	Von: Landesgrenze (Ulm) Nach: B28 Zählstelle: 7625 9176	63.300	3.861 (6,1%)	
38	38	B 6	HB	Von: Hochschulring Nach: Verteilerkreis Utbremen Zählstelle: 2818 0213	63.200	5.246 (8,3%)	
39	39	B 17	BY	Von: AS Koenigsbrunn Nach: Mitte OD Augsburg Zählstelle: 7631 9151	60.700	3.642 (6,0%)	
40	40	B 45	HE	Von: Abzweig B45/B43a Nach: Tannenmühlkreisel Zählstelle: 5919 0366	60.600	5.575 (9,2%)	
41	41	B 6	HB	Von: Parallelweg Nach: Utbremer Straße Zählstelle: 2918 0216	60.300	4.764 (7,9%)	
42	41	B 61	NW	Von: Bielefeld Abfahrt Quelle (B68) Nach: Abfahrt Stapenhorststraße Zählstelle: 3917 2305	60.300	2.231 (3,7%)	
43	42	B 75	HB	Von: Ochtum Nach: Bremen Neuenlander Straße/Carl-Francke-Str. Zählstelle: 2918 0280	59.400	3.920 (6,6%)	
44	43	B 75	HB	Von: Grolland (Brücke Ri. OL) Nach: Grolland (Brücke Ri. A27) Zählstelle: 2918 0283	58.500	4.388 (7,5%)	
45	44	B 75	HB	Von: Brücke Duckwitzstraße (Ri. OL) Nach: Brücke Duckwitzstraße (Ri. A27) Zählstelle: 2918 0282	56.600	3.849 (6,8%)	
46	45	B 1	NW	Von: B 7 / B 8 Nach: L 56 Zählstelle: 4706 6213	56.000	1.904 (3,4%)	
47	46	B 38a	BW	Von: B 36/B 38a MA Casterfeldstrasse Nach: AS Mannheim-Neckarau (A 656) Zählstelle: 6517 1114	55.200	3.202 (5,8%)	
48	47	B 6	NI	Von: B 6 Wülfel Nach: Zählstelle: 3624 0352	54.400	3.264 (6,0%)	
49	48	B 96a	BE	Von: Berlin Köpenicker Str. (Teltowkanal) Nach: Am Seegraben Zählstelle: 3647 0026	53.900	2.372 (4,4%)	
50	49	B 10	BW	Von: AS Ulm-West (A 8) Nach: Ulm Zählstelle: 7525 1103	53.800	4.627 (8,6%)	
51	49	B 111	BE	Von: AS SCHULZENDORFER STRASSE Nach: AS WAIMANNSLUSTER DAMM (A 111) Zählstelle: 3445 0052	53.800	2.690 (5,0%)	

Nr	Rang	Straße	BL	Infos	DTV	SV (SV%)	BVWP
52	50	B 38	BW	Von: B 38 / L 597 MA Käfertal Nach: AS (A 659) Zählstelle: 6417 1104	52.300	1.883 (3,6%)	
53	51	B 6	HB	Von: Neuenlander Straße (Brücke Ri. A27) Nach: Neuenlander Straße (Brücke Ri. OL) Zählstelle: 2918 0223	51.900	3.010 (5,8%)	
54	52	B 29	BW	Von: B14/B29, WN*Waiblingen Nach: B29/K1866 WN*Remshalden Zählstelle: 7122 1102	51.600	3.044 (5,9%)	
55	53	B 6	NI	Von: B 6 Nach: A37 Ri. Hildesheim Zählstelle: 3624 0411	51.500	3.090 (6,0%)	
56	54	B 42	NW	Von: NK 5209 059 Nach: AK Bonn-Ost Zählstelle: 5209 2212	50.400	1.008 (2,0%)	
57	55	B 9	RP	Von: AS Oggersheimer Kreuz (A 650) Nach: A 65 AS Dreieck Ludwigshafen-Süd (5) Zählstelle: 6516 7026	49.800	4.532 (9,1%)	
58	56	B 535	BW	Von: AS Heidelberg/Schwetzingen (A 5) Nach: B 535/L 600a HD Kirchheim, Grasweg Zählstelle: 6617 1132	49.700	2.336 (4,7%)	VB 04KK
59	57	B 4	HH	Von: B4/AS MENGESTRAS Nach: Wilhelmsburg-Süd Zählstelle: 2525 0007	49.500	4.802 (9,7%)	
60	58	B 54	HE	Von: Emd. B 455 Nach: Emd. L 3037 Wiesbaden Zählstelle: 5915 0316	49.400	1.433 (2,9%)	
61	59	B 38	BW	Von: AS (A 659) Nach: B 38 / L 3408 Zählstelle: 6417 1105	49.100	1.768 (3,6%)	
62	60	B 3	BW	Von: B3/L 605 Ettlingen Nach: AD Dreieck Karlsruhe-Süd Zählstelle: 7016 1109	49.000	4.508 (9,2%)	
63	60	B 76	SH	Von: Wiener Allee (Kiel) Nach: Emd. L52 Zählstelle: 1727 0301	49.000	3.528 (7,2%)	
64	60	B 37	BW	Von: AS (A 656) Nach: B 37 HD, Bergheimer Strasse Zählstelle: 6517 1012	49.000	1.421 (2,9%)	
65	61	B 2	BY	Von: AS Augsburg-West (A 8) Nach: N Gersthofen AS Bergstraße Zählstelle: 7531 9110	48.900	4.401 (9,0%)	
66	62	B 9	RP	Von: B 39 westl. Spayer Nach: B 39 Zählstelle: 6616 0051	48.800	5.222 (10,7%)	
67	63	B 45	HE	Von: AS Rodgau-Jügesheim Nach: AS Rodgau-Dudenhofen Zählstelle: 5919 0862	48.700	3.214 (6,6%)	
68	63	B 19	BY	Von: AS Estenfeld Nach: Wuerzburg Zählstelle: 6125 9104	48.700	3.117 (6,4%)	

Nr	Rang	Straße	BL	Infos	DTV	SV (SV%)	BVWP
69	64	B 6	NI	Von: B 6 Marienwerder Nach: Zählstelle: 3523 0410	48.400	2.856 (5,9%)	
70	65	B 29	BW	Von: B29/K1866 WN*Remshalden Nach: B29/L1140/L1150, WN*Winterbach Zählstelle: 7122 1107	48.300	3.140 (6,5%)	
71	66	B 49	HE	Von: AS Limburg-Nord (A 3) Nach: Emd. K 473 Zählstelle: 5514 0113	48.200	5.254 (10,9%)	
72	67	B 9	RP	Von: L 121 Nach: A 48 AS Koblenz-Nord (10) Zählstelle: 5611 0012	48.000	3.792 (7,9%)	
73	68	B 6	NI	Von: B 6 Leinhausen Nach: B 6 Ahlem Zählstelle: 3624 0430	47.700	2.671 (5,6%)	
74	68	B 3	BW	Von: B3 Freiburg-Industriegebiet Nach: B3/B294 bei Denzlingen Zählstelle: 7913 1102	47.700	2.051 (4,3%)	
75	68	B 2	BY	Von: AS Muenchen-Kreuzhof (A 95) Nach: AS Muenchen-Sending-Sued (A 95) Zählstelle: 7934 9083	47.700	1.526 (3,2%)	
76	69	B 43a	HE	Von: AS HU-Klein-Auheim Nach: AS HU-Steinheim Zählstelle: 5819 0821	47.300	4.967 (10,5%)	
77	70	B 17	BY	Von: OD Augsburg AS St 2036 Nach: AS Augsburg-West (A 8) Zählstelle: 7531 9151	47.100	4.427 (9,4%)	
78	71	B 9	RP	Von: K 4 Nach: K 11 Zählstelle: 6416 0003	46.300	4.121 (8,9%)	
79	71	B 43	HE	Von: AS Kelsterbach (A 3) Nach: AS Flughafen-Mitte Zählstelle: 5917 0803	46.300	3.102 (6,7%)	
80	72	B 6	HB	Von: Verteilerkreis Utbremen Nach: Parallelweg Zählstelle: 2918 0215	46.200	4.297 (9,3%)	WB 24KK
81	72	B 31a	BW	Von: B31a Umkirch Nach: B31a/Ochsenbrücke Zubringer-Mitte Zählstelle: 7912 1101	46.200	2.911 (6,3%)	
82	72	B 27	BY	Von: Veitshoechheim Nach: Wuerzburg Zählstelle: 6125 9100	46.200	2.864 (6,2%)	
83	73	B 455	HE	Von: AS Mainz-Kastel (A 671) Nach: AS Wiesbaden-Erbenheim (A 66) Zählstelle: 5915 0655	45.900	2.387 (5,2%)	
84	74	B 9	RP	Von: Oggersheim (L 527) Nach: A 650 AS Oggersheimer Kreuz (7) Zählstelle: 6516 0027	45.700	4.159 (9,1%)	
85	75	B 51	NW	Von: 884 Nach: B 54 Zählstelle: 4011 2306	45.600	2.234 (4,9%)	VB 24KB

Nr	Rang	Straße	BL	Infos	DTV	SV (SV%)	BVWP
86	76	B 5	BE	Von: Scholzplatz Nach: Wandalenallee Zählstelle: 3445 0017	45.300	1.812 (4,0%)	
87	77	B 236	NW	Von: B 1 Schüren Nach: AS Hannöversche Str. Zählstelle: 4411 2109	45.200	2.983 (6,6%)	
88	78	B 8	HE	Von: AS Opelrondell (A 648) Nach: Anschluß B8 (Th.-Heuss-Allee) Zählstelle: 5817 0711	44.900	1.482 (3,3%)	
89	79	B 43	HE	Von: AS Kelsterbach-Ost Nach: AS Kelsterbach (A 3) Zählstelle: 5917 0847	44.800	2.419 (5,4%)	
90	80	B 49	HE	Von: Emd. K 473 Nach: Emd. L 3063 Zählstelle: 5514 0109	44.600	4.282 (9,6%)	
91	80	B 54	NW	Von: L 523 Am Rombergpark Nach: Maurice-Vast-Straße Zählstelle: 4510 2318	44.600	847 (1,9%)	
92	81	B 10	BW	Von: B10/B27, S*Stgt.-Zuffenhausen, (Gabel B10, S*Stgt.-Zuffenhausen) Nach: Zählstelle: 7121 1108	44.500	2.492 (5,6%)	WB 04KK
93	81	B 64	NW	Von: AS Paderborn-Zentrum (A 33) Nach: L 813, Paderborn Zählstelle: 4218 2200	44.500	2.136 (4,8%)	
94	82	B 2	SN	Von: B 2 Nach: AS Leipzig-Mitte Zählstelle: 4640 1105	44.400	2.131 (4,8%)	
95	83	B 43a	HE	Von: Abzweig B45/B43a Nach: AS HU-Klein-Auheim Zählstelle: 5919 0820	44.300	5.360 (12,1%)	
96	83	B 9	RP	Von: L 454 Nach: L 528 Zählstelle: 6616 0028	44.300	4.696 (10,6%)	
97	83	B 236	NW	Von: AS Dortmund-Derne (L684) Nach: AK Dortmund-Nordost (A2) Zählstelle: 4411 2108	44.300	3.145 (7,1%)	
98	84	B 6	HB	Von: Tunnel Utbremer Straße (Ri. A27) Nach: Tunnel Utbremer Straße (Ri. OL) Zählstelle: 2918 0217	44.200	4.243 (9,6%)	
99	85	B 17	BY	Von: N Lagerlechfeld Nach: AS Koenigsbrunn Mitte Zählstelle: 7731 9150	44.100	3.528 (8,0%)	
100	86	B 51	NW	Von: Grenze B51/A43 Nach: Knoten Münster (B51/B219/L551) Zählstelle: 4011 2103	44.000	2.200 (5,0%)	VB 24KB
101	86	B 5	HH	Von: AS Hamburg-Billstedt (A 1) Nach: ÖSTL, AS BILLSTEDT Zählstelle: 2426 0010	44.000	1.848 (4,2%)	
102	86	B 54	NW	Von: Hacheneyer Straße Nach: L 523 Am Rombergpark Zählstelle: 4510 2317	44.000	836 (1,9%)	

Nr	Rang	Straße	BL	Infos	DTV	SV (SV%)	BVWP
103	87	B 75	HB	Von: Bremen Heinrich-Plett-Allee Nach: Kirchhuchting Zählstelle: 2918 0288	43.800	4.249 (9,7%)	
104	87	B 236	NW	Von: AS Rüschebrinkgraben Nach: AS Dortmund-Derne (L684) Zählstelle: 4411 2107	43.800	3.022 (6,9%)	
105	87	B 27	BW	Von: AS Heilbronn/Neckarsulm (A 6) Nach: B27/L1095 bei Neckarsulm Zählstelle: 6821 1103	43.800	1.971 (4,5%)	WB* 24KB
106	87	B 42	HE	Von: AS B 260 Nach: AS Wiesbaden-Frauenstein (A 66) Zählstelle: 5914 0565	43.800	1.752 (4,0%)	
107	88	B 2	BY	Von: OD Grenze Augsburg N Nach: BAB A 8 -Beginn St 2035 Zählstelle: 7531 9130	43.500	3.611 (8,3%)	
108	89	B 3	NI	Von: Seelhorster Kreuz Nach: Landwehrkreisel (Südschnellweg) Zählstelle: 3624 0396	43.400	3.385 (7,8%)	
109	89	B 4	BY	Von: AS B 303 Nach: AS Coburg Zählstelle: 5731 9103	43.400	2.474 (5,7%)	
110	90	B 10	BW	Von: B 10 AS. Nassachtal Nach: B 10 AS. Querspange Faurndau Zählstelle: 7223 1116	43.200	2.765 (6,4%)	
111	91	B 27	BW	Von: B27/B297 K'furt Nach: B27/B464 bei Gniebel Zählstelle: 7421 1116	43.100	2.198 (5,1%)	
112	91	B 54n	NW	Von: B 54 Siegen Mitte Nach: B 54n Charlottental Zählstelle: 5114 2249	43.100	2.155 (5,0%)	
113	92	B 27	BW	Von: B27/B464 bei Gniebel Nach: B 27/B 312 Verflechtung Zählstelle: 7321 1110	42.900	2.102 (4,9%)	
114	92	B 28	BW	Von: B 28 Anschluß Betzingen Nach: B 28 Hohbuchknoten Reutlingen Zählstelle: 7521 1100	42.900	1.931 (4,5%)	
115	92	B 26	BY	Von: AB/Ebertbrücke in Ri Damm Nach: AB/Ebertbrücke in Ri Schönbusch Zählstelle: 6020 9205	42.900	1.459 (3,4%)	VB 24KK
116	93	B 27	BW	Von: B27/B28 Tübingen Nach: B27/L1208 Tübingen Zählstelle: 7420 1118	42.700	2.477 (5,8%)	VB 04KB
117	93	B 61	NW	Von: Bielefeld Auffahrt OWD Nach: Abfahrt Quelle (B68) Zählstelle: 4016 2308	42.700	1.793 (4,2%)	
118	93	B 38a	BW	Von: AS Mannheim-Neckarau (A 656) Nach: B 38a/L 538/K 9753 MA Feudenheim Zählstelle: 6517 1108	42.700	1.580 (3,7%)	
119	94	B 14	BW	Von: B14 Waiblingen-Süd Nach: B14/L1140, Winnenden (Südwest) Zählstelle: 7122 1105	42.600	2.002 (4,7%)	

Nr	Rang	Straße	BL	Infos	DTV	SV (SV%)	BVWP
120	94	B 521	HE	Von: AS F-Friedberger Landstraße (A 661) Nach: F-Preungesheim K820 Zählstelle: 5818 0750	42.600	1.150 (2,7%)	
121	95	B 3	HE	Von: AS Marburg-Nord Nach: AS Cölbe Zählstelle: 5118 0602	42.500	3.953 (9,3%)	
122	96	B 51	NW	Von: B 54 Nach: L 586 Zählstelle: 4011 2305	42.300	2.242 (5,3%)	VB 24KB
123	97	B 9	RP	Von: A 61 AS Speyer (63) Nach: L 454 Zählstelle: 6616 0052	42.100	5.094 (12,1%)	
124	97	B 9	RP	Von: B 256 Koblenz Nach: B 256 Andernach Zählstelle: 5510 0009	42.100	4.673 (11,1%)	
125	98	B 4	NI	Von: Lüneburg (NO), (AS B 209) Nach: AS Lüneburg-Nord, (A 250) Zählstelle: 2728 4191	42.000	4.242 (10,1%)	
126	98	B 327	RP	Von: Pfaffendorf Nach: B 9 Koblenz Zählstelle: 5611 7978	42.000	1.512 (3,6%)	
127	99	B 9	RP	Von: K 11 Nach: L 527 Zählstelle: 6516 0004	41.900	3.813 (9,1%)	
128	99	B 43	HE	Von: AS F-Süd (A 3) Nach: AS Stadion Zählstelle: 5917 0807	41.900	1.131 (2,7%)	
129	99	B 503	SH	Von: B503/K10 Projensdorfer Tunnel Nach: Holsteinplatz Zählstelle: 1626 0509	41.900	1.131 (2,7%)	
130	100	B 27	BW	Von: B10/B27, S*Stgt.-Zuffenhausen Nach: Ludwigsburg Zählstelle: 7121 1109	41.800	2.759 (6,6%)	
131	101	B 224	NW	Von: L 20 Nach: AK Essen-Nord Zählstelle: 4407 2202	41.700	1.918 (4,6%)	
132	102	B 3	HE	Von: AS Marburg-Mitte Nach: AS Marburg-Nord Zählstelle: 5118 0600	41.600	4.077 (9,8%)	
133	103	B 469	BY	Von: S STOCKSTADT AS Nach: BAB A3 AS Stockstadt Zählstelle: 6020 9211	41.400	4.223 (10,2%)	
134	103	B 256	RP	Von: L 307 Nach: L 121 Zählstelle: 5510 7051	41.400	3.146 (7,6%)	
135	104	B 49	HE	Von: Emd. L 3063 Nach: Anschluß B 54 Zählstelle: 5514 0138	41.300	3.676 (8,9%)	
136	104	B 96a	BE	Von: AD Treptow Nach: Adlergestell Zählstelle: 3547 0027	41.300	2.024 (4,9%)	

Nr	Rang	Straße	BL	Infos	DTV	SV (SV%)	BVWP
137	105	B 6	HB	Von: VK Utbremen (Brücke Ri. A27) Nach: VK Utbremen (Brücke Ri. OL) Zählstelle: 2818 0214	41.200	3.749 (9,1%)	
138	105	B 27	BW	Von: B 27/L 1138 Ludwigsburg Nach: AS Ludwigsburg-Nord (A 81) Zählstelle: 7020 1100	41.200	1.895 (4,6%)	
139	105	B 224	NW	Von: AK Essen-Nord Nach: NL Grenze Bochum Zählstelle: 4407 2203	41.200	1.772 (4,3%)	
140	106	B 43a	HE	Von: AS HU-Steinheim Nach: AS Hanau-Hafen Zählstelle: 5819 0822	41.100	3.905 (9,5%)	
141	107	B 6	NI	Von: B 6 Nach: B441 Schwanenburgkreuzung Zählstelle: 3624 0414	41.000	3.116 (7,6%)	
142	107	B 45	HE	Von: AS Rodgau-Dudenhofen Nach: AS Rodgau-Nieder-Roden Zählstelle: 6019 0906	41.000	2.665 (6,5%)	
143	107	B 14	BW	Von: B14/K1856 Korb Nach: B14/L1140 Winnenden Zählstelle: 7122 1106	41.000	1.968 (4,8%)	
144	107	B 270	RP	Von: Emd. L 395 Nach: B 270 Zählstelle: 6512 0985	41.000	1.927 (4,7%)	
145	108	B 49	HE	Von: AS Kleinlinden Nach: AS Bergwerkswald (A 485) Zählstelle: 5417 0497	40.800	2.489 (6,1%)	
146	109	B 6	NI	Von: B 6 Nach: B 3 Zählstelle: 3624 0412	40.700	3.867 (9,5%)	
147	109	B 36	BW	Von: B 36 Verknüpfung bei Brühl Nach: B 36 / K 9758 MA Rheinau Renaniastras Zählstelle: 6517 1102	40.700	2.890 (7,1%)	
148	110	B 4	NI	Von: Lüneburg (O), (AS K 53) Nach: Lüneburg (NO), (AS B 209) Zählstelle: 2728 4192	40.600	4.710 (11,6%)	
149	110	B 30	BW	Von: B30 AS Ulm-Wiblingen Nach: Landesgrenze BW/Bayern Zählstelle: 7625 1106	40.600	4.507 (11,1%)	
150	110	B 30	BY	Von: B30 Landesgrenze BW/Bayern Nach: B30/B28 AD Neu Ulm Zählstelle: 7625 1106	40.600	4.507 (11,1%)	
151	110	B 1	BE	Von: AN Wolfensteind./Schloßstr. Nach: AS Filandastraße (A 103) Zählstelle: 3545 0068	40.600	609 (1,5%)	
152	111	B 54n	NW	Von: B 54n Nach: B 62 Zählstelle: 5114 2248	40.500	2.268 (5,6%)	
153	112	B 3	HE	Von: AS Marburg-Süd Nach: AS Marburg-Mitte Zählstelle: 5218 0601	40.400	4.040 (10,0%)	

Nr	Rang	Straße	BL	Infos	DTV	SV (SV%)	BVWP
154	113	B 40	HE	Von: AS Krielteler Dreieck (A 66) Nach: AS Frankfurt-Sindlingen Zählstelle: 5916 0920	40.300	1.652 (4,1%)	
155	113	B 2	BY	Von: AS L2063 (Starnberg) Nach: AS Percha Zählstelle: 7934 9103	40.300	1.209 (3,0%)	VB 02KK
156	114	B 3	BW	Von: B3/L566 Ettlingen (Kiesdreieck) Nach: B3/L 605 Ettlingen Zählstelle: 7016 1108	40.200	3.216 (8,0%)	
157	115	B 9	RP	Von: L 528 Nach: B 39 Zählstelle: 6616 0029	40.100	4.692 (11,7%)	
158	116	B 264	NW	Von: AS Frechen (A 1) Nach: Türnich Zählstelle: 5007 2207	40.000	3.080 (7,7%)	
159	116	B 5	BE	Von: Pichelsdorfer Straße Nach: Scholzplatz Zählstelle: 3445 001	40.000	1.600 (4,0%)	
160	117	B 224	NW	Von: L 633 Essen Horster Straße Nach: AS Essen-Gladbeck (A 2) Zählstelle: 4407 5344	39.900	2.793 (7,0%)	
161	118	B 6n	HB	Von: Habenhauser Brückenstraße Nach: AS Bremen-Arsten (A1) Zählstelle: 2919 0291	39.700	3.732 (9,4%)	
162	119	B 522	NI	Von: B 522/A 352 Nach: B 522/AS Langenhagen Zählstelle: 3524 0502	39.600	2.851 (7,2%)	
163	120	B 503	SH	Von: Emd. K 5 Nach: nördl. Nok Zählstelle: 1626 0508	39.500	751 (1,9%)	
164	121	B 286	BY	Von: B 26 / Schweinfurt Nach: Schweinfurt Hafen Zählstelle: 5927 9110	39.400	1.773 (4,5%)	
165	122	B 27	BW	Von: B27/K9563 Heilbronn Nach: Neckarsulm (Heilbronner Straße) Zählstelle: 6821 1100	39.200	2.313 (5,9%)	
166	123	B 471	BY	Von: Geiselbullach (K 10) Nach: AS Dachau/Fuerstenfeldbruck (A 8) Zählstelle: 7734 9102	39.100	2.933 (7,5%)	
167	124	B 27	BW	Von: B 27/L379 Anschl. K'furt Nach: B27/B297 K'furt Zählstelle: 7420 1116	39.000	2.262 (5,8%)	
168	125	B 45	HE	Von: AS Rodgau-Hainhausen Nach: AS Rodgau-Jügesheim Zählstelle: 5919 0861	38.900	3.307 (8,5%)	
169	126	B 6	NI	Von: AS Hannover-Herrenhausen (A 2) Nach: B 6 Zählstelle: 3523 0409	38.700	2.709 (7,0%)	WB 46KK
170	127	B 56	NW	Von: AS Sankt Augustin (A 560) Nach: NK 5109 043 Zählstelle: 5109 2209	38.600	1.004 (2,6%)	

Nr	Rang	Straße	BL	Infos	DTV	SV (SV%)	BVWP
171	128	B 27	BW	Von: AS Ludwigsburg-Nord (A 81) Nach: B 27/L 1130/K 1600 Bietigheim-Bissing Zählstelle: 7020 1101	38.300	2.298 (6,0%)	
172	128	B 40	HE	Von: AS Schwanheimer Knoten Nach: AS Kelsterbach-Ost Zählstelle: 5917 0801	38.300	1.992 (5,2%)	
173	129	B 4	BY	Von: AS Greidlitz Nach: AS B 303 Zählstelle: 5731 9112	38.200	3.056 (8,0%)	
174	129	B 42	HE	Von: L 3113 Nach: Ri. Darmstadt Zählstelle: 6117 0172	38.200	1.986 (5,2%)	
175	129	B 8	BY	Von: W Aschaffenburg in Ri Aschaffenburg W Nach: ASCHAFFENBURG in Ri Kleinostheim Zählstelle: 6020 9201	38.200	1.070 (2,8%)	
176	130	B 75	HB	Von: Landesgrenze NI/HB Nach: Bremen Heinrich-Plett-Allee Zählstelle: 2918 2405	38.000	3.572 (9,4%)	
177	130	B 9	RP	Von: B 44 AK Rheingönheim Nach: L 533 Zählstelle: 6516 0951	38.000	3.496 (9,2%)	
178	130	B 36	BW	Von: B 36 / L 722 Hockenheim Nord Nach: AS Schwetzingen/Hockenheim (A 6) Zählstelle: 6617 1102	38.000	1.444 (3,8%)	
179	131	B 9	RP	Von: K 1 Nach: A 61 AS Spayer (63) Zählstelle: 6616 0081	37.800	4.045 (10,7%)	
180	132	B 26	HE	Von: K 128 Nach: Münster Zählstelle: 6119 0118	37.600	2.670 (7,1%)	
181	133	B 2	BY	Von: N Gersthofen AS Bergstraße Nach: S Langweid AS St 2033 Zählstelle: 7531 9113	37.500	4.125 (11,0%)	
182	134	B 75	NI	Von: L875 Nach: Landesgrenze Bremen Zählstelle: 2918 0417	37.300	3.879 (10,4%)	
183	134	B 3	HE	Von: AS Daubringen Nach: AK Gießener Nordkreuz Zählstelle: 5318 0798	37.300	3.581 (9,6%)	
184	135	B 4	NI	Von: Lüneburg (O), (AS B 216) Nach: Lüneburg (O), (AS K 53) Zählstelle: 2728 4193	37.200	4.762 (12,8%)	
185	135	B 14	BW	Von: B14/L1187, S*Stgt.-Vaihingen Nach: B14/L1192, S*Stgt.-Heslach (West) Zählstelle: 7220 1215	37.200	1.525 (4,1%)	
186	136	B 27	BW	Von: B27 Neckarsulm (Heilbronner Straße) Nach: AS Heilbronn/Neckarsulm (A 6) Zählstelle: 6821 1101	37.100	2.560 (6,9%)	
187	136	B 3	HE	Von: AS BAB A5 Nach: Eberstadt Zählstelle: 6117 0576	37.100	1.187 (3,2%)	

Nr	Rang	Straße	BL	Infos	DTV	SV (SV%)	BVWP
188	137	B 26	HE	Von: Darmstadt Nach: Roßdorf West Zählstelle: 6118 0122	37.000	2.516 (6,8%)	
189	138	B 42	RP	Von: L 307 Nach: A 48 AS Bendorf/Neuwied (11) Zählstelle: 5511 7034	36.900	3.026 (8,2%)	
190	139	B 9	RP	Von: B 256 b. Weisenthurm Nach: K 65 Zählstelle: 5510 0010	36.800	3.275 (8,9%)	
191	140	B 13	BY	Von: Neuherberg Nach: AS A99-L2053 Zählstelle: 7735 9820	36.700	2.899 (7,9%)	
192	140	B 27	BW	Von: B27/L1208 Tübingen Nach: B 27/L379 Anschl. K'furt Zählstelle: 7420 1119	36.700	2.092 (5,7%)	
193	141	B 44	BW	Von: B 44 MA Waldhof (Papierwerke) Nach: AS Mannheim-Sandhofen (A 6) Zählstelle: 6416 1100	36.500	3.103 (8,5%)	
194	142	B 173	BY	Von: AS Breitengüßbach Süd Nach: AS Breitengüßbach Mitte Zählstelle: 6031 9113	36.400	3.604 (9,9%)	
195	142	B 36	BW	Von: B 36 / K 9758 MA Rheinau Renaniastras Nach: B 36 / L 542 MA Rheinau, Karlsplatz Zählstelle: 6517 1101	36.400	1.383 (3,8%)	
196	143	B 49	HE	Von: Knoten L 3285 Lahnau Nach: Knoten B 429 Wetzlar Zählstelle: 5417 0405	36.300	4.683 (12,9%)	VB 24KB
197	143	B 322	NI	Von: L 875 Nach: A 1 Delmenhorst-Ost (58) Zählstelle: 2918 0470	36.300	4.501 (12,4%)	
198	143	B 236	NW	Von: AS Hannöversche Str. Nach: AS Dortmund-Scharnhorst (L663n) Zählstelle: 4411 2106	36.300	2.505 (6,9%)	
199	144	B 43	HE	Von: AS Flughafen-Mitte Nach: AS Flughafen-Ost Zählstelle: 5917 0804	36.200	2.317 (6,4%)	
200	145	B 9	RP	Von: K 27 Nach: L 537 Zählstelle: 6716 7025	36.100	5.451 (15,1%)	
201	145	B 49	HE	Von: Knoten L 3020 Nach: Garbenheim Knoten L 3285 Zählstelle: 5417 0404	36.100	3.357 (9,3%)	VB 24KB
202	145	B 429	HE	Von: AD Gießener Ring Nach: Lahnfelddreieck AS Heuchelheim/Gießen Zählstelle: 5417 0495	36.100	3.357 (9,3%)	
203	145	B 42	HE	Von: AS Weiterstadt (A 5) Nach: Darmstadt Zählstelle: 6117 0110	36.100	2.527 (7,0%)	
204	145	B 224	NW	Von: L 641 Essen Prosperstraße Nach: L 633 Horster Straße Zählstelle: 4407 2381	36.100	1.733 (4,8%)	

Nr	Rang	Straße	BL	Infos	DTV	SV (SV%)	BVWP
205	145	B 38	BW	Von: B 38 MA Am Exerzierplatz Nach: B 38 / K 9751 MA Vogelstang Zählstelle: 6417 1103	36.100	1.011 (2,8%)	
206	146	B 4	BY	Von: AS B 303 Nach: AS Greidnitz Zählstelle: 5731 9111	36.000	2.736 (7,6%)	
207	147	B 75	NI	Von: B 322 Nach: L 875 Zählstelle: 2918 0416	35.900	3.267 (9,1%)	
208	147	B 49	HE	Von: AD Gießener Ring Lahnfelddreieck Nach: AS Kleinlinden Zählstelle: 5417 0496	35.900	2.226 (6,2%)	
209	147	B 62n	NW	Von: B 62 -City Galerie Nach: B 54 -Siegen Mitte Zählstelle: 5114 2262	35.900	1.867 (5,2%)	
210	147	B 51	NW	Von: B 54 Nach: L 586 Zählstelle: 4011 2307	35.900	1.651 (4,6%)	VB 24KB
211	147	B 100	ST	Von: AS Halle/Peißen (A 14) Nach: OD-Grenze Halle Zählstelle: 4438 3071	35.900	1.651 (4,6%)	
212	148	B 2	SN	Von: B 2/B 95/B 186/S 72 b. Böhlen Nach: B 2 Zählstelle: 4740 4211	35.800	2.363 (6,6%)	
213	148	B 5	BE	Von: Gatower Straße Nach: Pichelsdorfer Straße Zählstelle: 3445 0015	35.800	1.969 (5,5%)	
214	149	B 312	BW	Von: B 312/L 382 Reutlingen Nach: B 312/L 380 Abzweig Eningen Zählstelle: 7521 1111	35.500	1.882 (5,3%)	VB 02KK
215	150	B 61	NW	Von: Übergang der A 30 auf die B 61 Nach: KP B 61 / L 772 Zählstelle: 3718 2266	35.400	6.089 (17,2%)	VB 04KB als A 30
216	151	B 9	RP	Von: L 522 Nach: K 4 Zählstelle: 6416 0367	35.300	3.742 (10,6%)	
217	151	B 9	RP	Von: K 30 Nach: K 1 Zählstelle: 6616 7010	35.300	3.530 (10,0%)	
218	151	B 313	BW	Von: B297/B313 Nürtingen Nach: B313/K1220 Abzw. Zizishausen Zählstelle: 7321 1108	35.300	2.542 (7,2%)	VB 24KB
219	151	B 4	BY	Von: Nürnberg-Fischbach Nach: Nürnberg Zählstelle: 6532 9122	35.300	1.024 (2,9%)	
220	152	B 9	RP	Von: L 533 Nach: L 532 Zählstelle: 6516 0954	35.200	3.098 (8,8%)	
221	152	B 1	BB	Von: Dahwitz-Hoppeg, L 339 Nach: Landesgrenze Zählstelle: 3447 2001	35.200	1.830 (5,2%)	

Nr	Rang	Straße	BL	Infos	DTV	SV (SV%)	BVWP
222	153	B 469	BY	Von: N AS B26 Nach: AS/Obernburg N AS B26, AS BAB A3 Zählstelle: 6020 9206	35.100	3.791 (10,8%)	
223	153	B 42	HE	Von: AS L 3036 Nach: AS B 260 Zählstelle: 5914 0120	35.100	1.474 (4,2%)	
224	154	B 3	HE	Von: AS Cölbe Nach: AS Göttingen Zählstelle: 5118 0640	35.000	3.955 (11,3%)	
225	154	B 9	RP	Von: K 65 Nach: L 121 Zählstelle: 5510 0011	35.000	3.010 (8,6%)	
226	154	B 19	BY	Von: BAB A7 Nach: AS Wuerzburg/Estenfeld (A 7) Zählstelle: 6126 9101	35.000	2.940 (8,4%)	
227	155	B 5	BE	Von: Landsberger Allee Nach: Landesgrenze Zählstelle: 3447 0019	34.900	1.501 (4,3%)	
228	156	B 66	NW	Von: B66/L787 (Hillegosser Str.) Nach: AS Bielefeld-Zentrum (A2/B66) Zählstelle: 4017 5337	34.800	3.480 (10,0%)	
229	157	B 26	HE	Von: Dieburg West Nach: B 45 Zählstelle: 6119 0119	34.700	2.394 (6,9%)	
230	158	B 27	BW	Von: AS Heilbronn/Neckarsulm (A 6) Nach: B27/L1095 bei Neckarsulm Zählstelle: 6821 1102	34.600	2.180 (6,3%)	WB* 24KB
231	158	B 4	BY	Von: Nürnberg-Buch Nach: AS 84 Tennenlohe (A 3) Zählstelle: 6432 9123	34.600	1.349 (3,9%)	
232	159	B 6n	HB	Von: Kattenturmer Heerstraße Nach: Habenhauser Brückenstraße Zählstelle: 2918 0292	34.500	3.519 (10,2%)	
233	159	B 189	ST	Von: OE Magdeburg Nach: AS Magdeburg-Zentrum (A 2) Zählstelle: 3835 5060	34.500	1.622 (4,7%)	
234	160	B 65	NI	Von: B 65 Waldhausen Nach: Zählstelle: 3624 0423	34.300	3.259 (9,5%)	
235	160	B 10	BW	Von: B 10 AS. Plochingen/Hafen Nach: B 10 AS. Nassachtal Zählstelle: 7222 1103	34.300	2.573 (7,5%)	
236	160	B 291	BW	Von: B 291 Walldorf BAB Anschluss Nach: B 291 / L 598 / L 723 Walldorf-Süd Zählstelle: 6617 1135	34.300	1.887 (5,5%)	
237	160	B 54	NW	Von: AS Dortmund-Süd (A 45) Nach: L 661 Zillestraße Zählstelle: 4510 2315	34.300	823 (2,4%)	
238	161	B 404	SH	Von: Emd. L 318 Nach: OD Kiel Zählstelle: 1726 0227	34.200	1.984 (5,8%)	VB 24KB als A 21

Nr	Rang	Straße	BL	Infos	DTV	SV (SV%)	BVWP
239	161	B 227	NW	Von: K 5 Nach: L 925 Zählstelle: 4508 2202	34.200	1.094 (3,2%)	
240	162	B 45	HE	Von: AS Hanau Nach: AS Rodgau-Hainhausen Zählstelle: 5919 0947	34.100	2.694 (7,9%)	
241	163	B 45	HE	Von: Anschluß L2310 Nach: AS Hanau Zählstelle: 5919 0313	34.000	2.720 (8,0%)	
242	163	B 295	BW	Von: AS Stuttgart-Feuerbach (A 81) Nach: OD-Grenze Stuttgart Zählstelle: 7120 1106	34.000	2.278 (6,7%)	
243	164	B 68	NW	Von: K9 Stadt Bielefeld Nach: B61 (Auffahrt OWD) Zählstelle: 4016 2350	33.900	1.695 (5,0%)	
244	165	B 31	BW	Von: B31 Tunnel Ganterknoten Freiburg Nach: B31/L126/L127 AS Kirchzarten Zählstelle: 8013 1100	33.700	2.629 (7,8%)	VB 02KK
245	165	B 9	RP	Von: Andernach-Ko Nach: Andernach-Bn Zählstelle: 5510 0001	33.700	1.988 (5,9%)	
246	166	B 486	HE	Von: AS Langen/Mörfelden (A 5) Nach: Langen K168 Zählstelle: 6017 0221	33.600	2.621 (7,8%)	VB 24KK
247	167	B 28	BW	Von: B28 Kehl Europabrücke Nach: B28/B36 Kehl Ost Zählstelle: 7412 1100	33.500	2.111 (6,3%)	
248	168	B 65	NI	Von: B 65 Anderten Nach: Zählstelle: 3625 0422	33.400	3.273 (9,8%)	
249	168	B 49	HE	Von: Knoten B 277 Nach: Dalheim Kreuzung L 3053 Zählstelle: 5416 0705	33.400	3.039 (9,1%)	VB 24KB
250	168	B 26	HE	Von: L 3104 Nach: B 38 Zählstelle: 6118 0518	33.400	2.171 (6,5%)	
251	169	B 27	BW	Von: B 27/B463 Balingen/Süd Nach: B 27/B463 Bisingen Zählstelle: 7619 1100	33.300	2.697 (8,1%)	WB* 02KK
252	169	B 10	BW	Von: B10 Karlsruhe-Durlach Nach: B3/B10 Karlsruhe-Durlach Zählstelle: 6916 1101	33.300	1.765 (5,3%)	VB 02KK
253	170	B 77	SH	Von: AS B 202 Nach: Emd. L 47 Tunnel Zählstelle: 1723 0103	33.200	2.025 (6,1%)	
254	170	B 21	BY	Von: Bad Reichenhall-Nord Nach: Weisbach Zählstelle: 8243 9123	33.200	1.726 (5,2%)	WB 02KK
255	171	B 471	BY	Von: Emmering N Nach: AS L2345(Esting) Zählstelle: 7833 9104	33.100	2.152 (6,5%)	WB 24KK

Nr	Rang	Straße	BL	Infos	DTV	SV (SV%)	BVWP
256	172	B 9	RP	Von: B 35 nördl. Germersheim Nach: L 550 Zählstelle: 6716 0028	33.000	5.511 (16,7%)	
257	173	B 322	NI	Von: B 75 Nach: Landesgrenze Bremen Zählstelle: 2918 0460	32.900	4.343 (13,2%)	
258	173	B 8	HE	Von: Knoten B 49 Nach: OA Limburg Zählstelle: 5614 0115	32.900	1.612 (4,9%)	VB 02KK
259	173	B 535	BW	Von: B 535/L 600 Oftersheim (NK 84) Nach: B535/L600 AS HD/Schwetzingen (NK 83) Zählstelle: 6617 1211	32.900	1.086 (3,3%)	VB 04KK
260	174	B 40	HE	Von: AS Frankfurt-Sindlingen Nach: AS Schwanheimer Knoten Zählstelle: 5917 0800	32.800	1.738 (5,3%)	
261	174	B 42	RP	Von: Pfaffendorf Nach: Pfaffendorf, Kölner Straße Zählstelle: 5611 0033	32.800	1.214 (3,7%)	
262	175	B 61	NW	Von: L782 Nach: K37 Kreis Gütersloh Zählstelle: 4016 2334	32.700	2.191 (6,7%)	
263	176	B 535	BW	Von: B 535/L 600a HD Kirchheim, Grasweg Nach: B 535 / L 598 HD Kirchheim, Sandhäuser Zählstelle: 6617 1133	32.600	1.434 (4,4%)	
264	176	B 225	NW	Von: K 22 Westring Nach: AS Recklinghausen-Herten (A 43) Zählstelle: 4309 2342	32.600	652 (2,0%)	
265	177	B 9	RP	Von: A 65 AS Dreieck Ludwigshafen-Süd (5) Nach: L 530 Zählstelle: 6516 8099	32.500	3.673 (11,3%)	
266	177	B 469	BY	Von: S AS St3115 Nach: Obernburg S AS St3115 in Ri Aschaffenburg Zählstelle: 6020 9208	32.500	2.340 (7,2%)	
267	177	B 8	BY	Von: Wuerzburg Nach: AS Rottendorf (A 3) Zählstelle: 6226 9103	32.500	1.755 (5,4%)	
268	177	B 68	NW	Von: AS Bielefeld-Sennestadt (A 2) Nach: Brackweder Straße Zählstelle: 4017 2484	32.500	1.755 (5,4%)	
269	178	B 5	BE	Von: Wandalenallee Nach: Theodor-Heuss-Platz Zählstelle: 3445 0018	32.400	1.296 (4,0%)	
270	179	B 61	NW	Von: KP B 61 / B 61 Nach: KP B 61 / L 546 Zählstelle: 3718 2269	32.200	6.086 (18,9%)	VB 04KB als A 30
271	179	B 61	NW	Von: B513 Nach: L782 Zählstelle: 4016 2333	32.200	2.157 (6,7%)	
272	179	B 43	HE	Von: AK Frankfurter Nach: Kreuz AS F-Süd (A 3) Zählstelle: 5917 0806	32.200	1.707 (5,3%)	

Nr	Rang	Straße	BL	Infos	DTV	SV (SV%)	BVWP
273	180	B 9	RP	Von: AS L 539 Nach: L 539 Zählstelle: 6716 0030	32.100	4.526 (14,1%)	
274	180	B 173	BY	Von: AK Bamberg (A 70/A 73) Nach: AS Breitengüßbach Süd Zählstelle: 6031 9100	32.100	3.499 (10,9%)	
275	181	B 75	SH	Von: AS Lübeck-Siems Nach: K 20 Travemünde Zählstelle: 2030 0203	32.000	3.552 (11,1%)	
276	181	B 54	HE	Von: Kreuzung Limburg Nach: AS Limburg-Nord (A 3) Zählstelle: 5614 0108	32.000	1.952 (6,1%)	
277	181	B 36	BW	Von: B36/L604/K3580 Eggenstein Nach: B36/L559 Forschungszentrum Zählstelle: 6916 1112	32.000	1.248 (3,9%)	
278	182	B 500	BW	Von: B500 Tunnel Baden-Baden N Nach: B3/B500 Baden-Baden Zählstelle: 7215 1104	31.900	702 (2,2%)	
279	183	B 6	HB	Von: Nordwestknoten (Brücke Ri. A27) Nach: Nordwestknoten (Brücke Ri. OL) Zählstelle: 2918 0218	31.800	3.498 (11,0%)	
280	183	B 15	BY	Von: Kreuzung BAB A 8 Nach: AS Rosenheim (A 8) Zählstelle: 8138 9204	31.800	1.558 (4,9%)	
281	184	B 19	BY	Von: AS Wuerzburg-Heidingsfeld (A 3) Nach: BAB A3 Zählstelle: 6225 9109	31.700	2.409 (7,6%)	
282	184	B 291	BW	Von: B 291 / L 723 Walldorf, W Nach: AS B 291 Walldorf BAB Anschluss Zählstelle: 6617 1105	31.700	1.648 (5,2%)	
283	185	B 44	RP	Von: L 534 Nach: K 7 Zählstelle: 6516 0956	31.600	2.338 (7,4%)	
284	185	B 45	HE	Von: Dieburg West Nach: Dieburg Ost Zählstelle: 6019 0480	31.600	1.833 (5,8%)	
285	185	B 14	BW	Von: B 14/K 1079 bei Gärtringen Nach: B 14/K 1077 bei Gärtringen Zählstelle: 7319 1105	31.600	1.706 (5,4%)	
286	185	B 27	BY	Von: Veitshoechheim Nach: Wuerzburg Zählstelle: 6125 9101	31.600	1.296 (4,1%)	
287	186	B 462	BW	Von: B462 Abfahrt Ottenau Nach: B462 Kuppenheim Zählstelle: 7115 1104	31.500	2.142 (6,8%)	
288	187	B 9	RP	Von: L 537 Nach: B 272 b. Schwegenheim Zählstelle: 6716 0012	31.400	5.055 (16,1%)	
289	188	B 9	RP	Von: B 272 b. Schwegenheim Nach: B 35 nördl. Germersheim Zählstelle: 6716 0013	31.200	5.959 (19,1%)	

Nr	Rang	Straße	BL	Infos	DTV	SV (SV%)	BVWP
290	188	B 4	NI	Von: Lüneburg (O), (AS K 37) Nach: Lüneburg (O), (AS B 216) Zählstelle: 2728 4194	31.200	3.962 (12,7%)	
291	188	B 35	BW	Von: AS Bruchsal A5/B35 Nach: B35/L556 Bruchsal (Erdbeerhof) Zählstelle: 6817 1121	31.200	3.276 (10,5%)	WB* 02KK
292	188	B 233	NW	Von: AS Kamen-Zentrum (A 1) Nach: K 40 Zählstelle: 4412 2215	31.200	1.310 (4,2%)	
293	189	B 52	RP	Von: B0053 Nach: A 602 AS Trier-Ehrang (ohne Nummer) Zählstelle: 6106 0073	31.100	5.785 (18,6%)	
294	189	B 42	RP	Von: B 256 Neuwied Nach: L 259 Zählstelle: 5511 0989	31.100	2.270 (7,3%)	
295	190	B 535	BW	Von: B 535/L 598 HD Kirchheim, Sandhäuser Nach: B 3/B 535 HD Rohrbach Süd Zählstelle: 6618 1118	31.000	1.333 (4,3%)	
296	191	B 3	BW	Von: B 3 / K 4256 Nussloch, Kleintierzucht Nach: B 3 / K 4156 Nussloch, Massengasse Zählstelle: 6618 1117	30.900	1.082 (3,5%)	
297	192	B 1	BB	Von: L 338 Nach: Dahlwitz-Hoppeg, L 339 Zählstelle: 3448 2002	30.800	1.448 (4,7%)	
298	192	B 28	BW	Von: B27/B28 Tübingen Nach: B 28 Anschluß Betzingen Zählstelle: 7420 1105	30.800	1.417 (4,6%)	
299	192	B 2	BY	Von: Nürnberg-Ziegelstein Nach: AS 85 Nürnberg-Nord (A 3) Zählstelle: 6532 9101	30.800	1.109 (3,6%)	
300	192	B 54	NW	Von: L 661 Zillestraße Nach: Hacheneyer Straße Zählstelle: 4510 2316	30.800	862 (2,8%)	
301	193	B 18	BW	Von: AS Wangen-Nord (A 96) Nach: B18/L265 Dettishofen Zählstelle: 8225 1102	30.700	3.715 (12,1%)	VB 04KB als A 96
302	193	B 42	RP	Von: A 48 AS Bendorf/Neuwied (11) Nach: B 413 südl. Bendorf Zählstelle: 5511 0027	30.700	2.272 (7,4%)	
303	193	B 3	HE	Von: AS Bad Vilbel-Massenheim Nach: Preungesheimer Dreick Zählstelle: 5818 0889	30.700	1.750 (5,7%)	
304	193	B 8	NW	Von: Leverkusen-Fixheide Nach: AS Opladen (A 3) Zählstelle: 4907 2208	30.700	1.566 (5,1%)	
305	193	B 8	NW	Von: AS Opladen (A 3) Nach: AS Opladen (A 3) FR Reuschenberg Zählstelle: 4907 2209	30.700	768 (2,5%)	
306	194	B 9	RP	Von: AS Mercedes Benz Nach: B 9/B 10/A 65 Wörterh Kreuz Zählstelle: 6915 0960	30.600	4.162 (13,6%)	

Nr	Rang	Straße	BL	Infos	DTV	SV (SV%)	BVWP
307	194	B 10	BY	Von: Neu Ulm Otto-Hahn-Str. Nach: St 2021 Zählstelle: 7626 9115	30.600	3.305 (10,8%)	WB 04KB
308	194	B 6	NI	Von: Riechenberger Spange Nach: Kreuzung B 82 Zählstelle: 4028 0417	30.600	2.264 (7,4%)	
309	194	B 68	NW	Von: L933 Nach: K9 Stadt Bielefeld Zählstelle: 4017 2360	30.600	1.683 (5,5%)	
310	195	B 429	HE	Von: AS Heuchelheim/Gießen Nach: AS Wettenberg Zählstelle: 5417 0494	30.500	3.111 (10,2%)	
311	195	B 286	BY	Von: Schweinfurt Hafen Nach: AS Schweinfurt-Zentrum (A 70) Zählstelle: 5927 9111	30.500	1.556 (5,1%)	
312	196	B 29	BW	Von: B29/L1140/L1150, WN*Winterbach Nach: B29/L1150, WN*Schorndorf Zählstelle: 7123 1101	30.400	2.250 (7,4%)	
313	196	B 27	NI	Von: AS GÖTTINGEN-HOLTENSEN Nach: AS Göttingen-Lutteranger Zählstelle: 4425 0301	30.400	2.006 (6,6%)	
314	196	B 5	BE	Von: Wilhelmstraße Nach: Gatower Straße Zählstelle: 3445 0014	30.400	1.490 (4,9%)	
315	196	B 224	NW	Von: L 355 Nach: L 107 Zählstelle: 4608 2211	30.400	1.368 (4,5%)	
316	196	B 105	MV	Von: AS Rostock-Ost (A 19) Nach: Knoten L 182 Bentwisch Zählstelle: 1839 0039	30.400	1.307 (4,3%)	
317	196	B 227	NW	Von: L 191 Nach: K 5 Zählstelle: 4508 2203	30.400	730 (2,4%)	
318	197	B 73	NI	Von: Neu Wulmstorf (L 235) Nach: Neu Wulmstorf (O), (Landesgrenze Hamburg) Zählstelle: 2524 0443	30.300	2.545 (8,4%)	VB 04KB als A 26
319	197	B 469	BY	Von: W GROSSWALLSTADT Nach: Obernburg W GROSSWALLSTADT in Ri Aschaffenburg Zählstelle: 6120 9206	30.300	2.091 (6,9%)	
320	197	B 45	HE	Von: Krzg. L3268 bei Hanau Nach: AS A66 Hanau-Nord Zählstelle: 5819 0644	30.300	1.121 (3,7%)	
321	197	B 521	HE	Von: Frankfurt K820 Nach: Bad Vilbel (S) Zählstelle: 5818 6310	30.300	879 (2,9%)	
322	198	B 256	RP	Von: B 42 Neuwied Nach: L 307 Zählstelle: 5510 0024	30.200	2.839 (9,4%)	
323	198	B 224	NW	Von: B 7 Nach: L 355 Zählstelle: 4708 5248	30.200	2.688 (8,9%)	

Nr	Rang	Straße	BL	Infos	DTV	SV (SV%)	BVWP
324	198	B 27	HE	Von: AS B 254 (Bronnzeller Kreisel) Nach: AS B 458 (Petersberger Strasse) Zählstelle: 5424 0109	30.200	2.627 (8,7%)	
325	198	B 45	HE	Von: AS Rodgau-Nieder-Roden Nach: AS Rödermark-Ober-Roden Zählstelle: 6019 0864	30.200	2.084 (6,9%)	
326	198	B 10	BW	Von: B10/B463 Pforzheim Bahnhofplatz Nach: B10/K9808 Pforzheim Zählstelle: 7018 1100	30.200	1.419 (4,7%)	
327	198	B 8	HE	Von: Niederhofheim L3014 Nach: Sulzbach L3266 Zählstelle: 5817 0507	30.200	513 (1,7%)	
328	199	B 29	BW	Von: B29/L1165 Essingen Bahnhof Nach: B29/B19 Aalener Dreieck Zählstelle: 7126 1103	30.100	2.649 (8,8%)	VB 24KB
329	199	B 27	BW	Von: B 27/B 32 Hechingen-Nord Nach: B 27/K 6933 Bad Sebastiansweiler Zählstelle: 7620 1100	30.100	2.197 (7,3%)	VB 04KB
330	199	B 288	NW	Von: B 8 Nach: AK Duisburg-Süd Zählstelle: 4606 2202	30.100	1.836 (6,1%)	VB 24KB als A 524
331	199	B 8	HE	Von: AS Erlensee (A 66) Nach: Emd. L3209 Hanau Zählstelle: 5819 0308	30.100	1.234 (4,1%)	
332	199	B 45	HE	Von: AS Hanau-Nord (A 66) Nach: Emd. L 3195, Bruchköbel Zählstelle: 5819 6325	30.100	933 (3,1%)	
333	200	B 471	BY	Von: AS L2345(Esting) Nach: Neuesting Zählstelle: 7733 9100	30.000	2.730 (9,1%)	WB 24KK
334	200	B 41	RP	Von: B 48 Auffahrt Brückes Nach: B 428 Abzw. Planig, Bosenheim Zählstelle: 6113 0029	30.000	2.280 (7,6%)	
335	200	B 13	BY	Von: AS L2053(Neuherberg) Nach: AS B471(Hochbrueck) Zählstelle: 7735 9106	30.000	2.070 (6,9%)	
336	200	B 10	BW	Von: B 10/L 1214 Eislingen Nach: B 10/K 1404 AS. Salach Zählstelle: 7324 1100	30.000	1.950 (6,5%)	
337	201	B 469	BY	Von: N OBERNBURG Nach: Obernburg N OBERNBURG in Ri Grosswallstadt Zählstelle: 6120 9207	29.900	2.183 (7,3%)	
338	201	B 51	NI	Von: AS Osnabrück-Nahne (A 30) Nach: B 68 b. Harderberg Zählstelle: 3714 0406	29.900	1.674 (5,6%)	
339	201	B 8	NW	Von: AS Dinslaken-West (A 59) Nach: L 1 Zählstelle: 4406 2209	29.900	538 (1,8%)	
340	202	B 9	RP	Von: L 550 Nach: L 539 Zählstelle: 6716 0029	29.800	5.513 (18,5%)	

Nr	Rang	Straße	BL	Infos	DTV	SV (SV%)	BVWP
341	202	B 26	HE	Von: Roßdorf Ost Nach: Gundernhäusen Zählstelle: 6118 0123	29.800	2.324 (7,8%)	
342	202	B 469	BY	Von: SW NIEDERNBER Nach: AS Mil29/Großw. SW NIEDERNBERG Zählstelle: 6020 9209	29.800	2.026 (6,8%)	
343	202	B 28	BW	Von: B28/B312 OD Reutlingen Nach: B28/B312 westl. Metzingen Zählstelle: 7421 1102	29.800	1.788 (6,0%)	
344	202	B 448	HE	Von: Obertshäusen L3117 Nach: Tannenmühlkreisel Zählstelle: 5919 0318	29.800	1.520 (5,1%)	
345	203	B 26	HE	Von: Gundernhäusen Nach: Dieburg Zählstelle: 6118 0124	29.700	2.079 (7,0%)	
346	203	B 29	BW	Von: B29/L1150, WN*Schorndorf Nach: B29 Auf-und Abfahrt Waldhäusen Zählstelle: 7223 1114	29.700	2.049 (6,9%)	
347	204	B 3	HE	Von: Emd. Baggersee Nach: Marburg-Süd Zählstelle: 5218 0644	29.600	3.552 (12,0%)	
348	205	B 40	HE	Von: AS Schwanheimer Knoten Nach: AS Schwanheim Zählstelle: 5917 0846	29.500	944 (3,2%)	
349	206	B 18	BW	Von: B18/A96 Gebrazhofen(Leutkirch) Nach: B18/A96 Gebrazhofen(Wangen) Zählstelle: 8225 1101	29.400	3.616 (12,3%)	VB 04KB als A 96
350	206	B 30	BW	Von: B30/B32 AS Ravensburg-Nord Nach: B30/B32 AS Weingarten Zählstelle: 8123 1106	29.400	2.087 (7,1%)	
351	206	B 471	BY	Von: Fuerstenfeldbruck N Nach: Fuerstenfeldbruck NO Zählstelle: 7833 9111	29.400	2.058 (7,0%)	
352	206	B 229	NW	Von: L 407 Nach: AS Remscheid (A 1) Zählstelle: 4809 2201	29.400	1.499 (5,1%)	VB 02KK
353	206	B 229	NW	Von: AS Remscheid (A 1) Nach: B 51 Lennup Zählstelle: 4809 2202	29.400	1.470 (5,0%)	VB 24KK
354	206	B 3	HE	Von: Seeheim Nach: Eberstadt Zählstelle: 6117 0571	29.400	1.205 (4,1%)	
355	206	B 103	MV	Von: AS Rostock-Zentrum Nach: AS Lütten Klein Zählstelle: 1938 0002	29.400	647 (2,2%)	
356	207	B 463	BW	Von: B 27/B463 Balingen/Süd Nach: B463/L 440 Weilstetten Zählstelle: 7719 1100	29.200	1.606 (5,5%)	
357	207	B 42	HE	Von: Emd. L 3035 Nach: Emd. L 3036 Zählstelle: 5914 0115	29.200	1.314 (4,5%)	

Nr	Rang	Straße	BL	Infos	DTV	SV (SV%)	BVWP
358	208	B 5	BB	Von: L 20 (West) Nach: L 20 (Nord) Zählstelle: 3444 2020	29.100	2.212 (7,6%)	
359	208	B 56	NW	Von: AS Düren (A 4) Nach: KP -L257 Zählstelle: 5104 5214	29.100	1.601 (5,5%)	VB 04KK
360	209	B 173	BY	Von: AS Breitengüßbach Mitte Nach: AS Breitengüßbach Nord Zählstelle: 6031 9017	29.000	3.190 (11,0%)	
361	209	B 20	BY	Von: Weißbach Nach: Mauthausen Zählstelle: 8243 9108	29.000	1.798 (6,2%)	
362	209	B 8	BY	Von: Wuerzburg Nach: Hoechberg Zählstelle: 6225 9105	29.000	1.131 (3,9%)	
363	210	B 27	HE	Von: AS A 7/B 40 Nach: AS B 254 (Bronnzeller Kreise) Zählstelle: 5524 6345	28.900	3.208 (11,1%)	
364	210	B 304	BY	Von: AS B471(Rothschwaige) Nach: AS L2063 Zählstelle: 7734 9810	28.900	2.428 (8,4%)	
365	210	B 100	ST	Von: L 167 / K 2135 Nach: AS Halle/Peißen (A 14) Zählstelle: 4438 3070	28.900	1.705 (5,9%)	
366	210	B 455	HE	Von: Mainz-Mastel (N) Nach: AS Mainz-Kastel (A 671) Zählstelle: 5915 0670	28.900	1.387 (4,8%)	
367	211	B 9	RP	Von: K 1 Nach: L 522 Zählstelle: 6416 0170	28.800	3.542 (12,3%)	
368	211	B 1	BB	Von: AS Berlin-Hellersdorf, A 10 Nach: L 338 Zählstelle: 3448 2001	28.800	1.930 (6,7%)	
369	211	B 36	BW	Von: B36/K9650 Karlsruhe-Nordweststadt Nach: Karlsruhe (Ausfahrt Neureut) Zählstelle: 6916 1107	28.800	1.411 (4,9%)	
370	211	B 81	ST	Von: AS Magdeburg-Sudenburg (A 14) Nach: B 71 / B 81 / L 50 Zählstelle: 3935 5250	28.800	1.267 (4,4%)	
371	212	B 313	BW	Von: B313/K1220 Abzw. Zizishausen Nach: AS Wendlingen (A 8) Zählstelle: 7322 1108	28.700	2.267 (7,9%)	VB 24KB
372	212	B 68	NW	Von: Bielefeld Brackweder Straße Nach: L933 Zählstelle: 4017 2370	28.700	1.492 (5,2%)	
373	212	B 3	BW	Von: B 3 / K 4156 Nussloch, Massengasse Nach: B 3 / K 4155 bei Leimen Zählstelle: 6618 1115	28.700	775 (2,7%)	
374	213	B 17	BY	Von: AS BAB A96, Landsberg-N Nach: Emd. LL 22 O, Kaufering Zählstelle: 7931 9154	28.600	2.059 (7,2%)	VB 02KK

Nr	Rang	Straße	BL	Infos	DTV	SV (SV%)	BVWP
375	213	B 43	HE	Von: Raunheim Nach: AS Raunheim (A 3) Zählstelle: 5916 0117	28.600	2.002 (7,0%)	
376	213	B 304	BY	Von: AS Haar A 99 Nach: Landkreisgrenze EBE K17 Zählstelle: 7936 9111	28.600	1.230 (4,3%)	
377	214	B 27	HE	Von: AS L 3079 (Leipziger Strasse) Nach: AS L 3429 (Marbach-Süd) Zählstelle: 5424 0542	28.500	2.622 (9,2%)	
378	215	B 469	BY	Von: S AS B26 Nach: AS St3115 S AS B26 in Ri AS B26/AS BAB A3 Zählstelle: 6020 9207	28.400	2.442 (8,6%)	
379	216	B 27	BW	Von: B 27 Umspannwerk Nehren Nach: B27/B28 Tübingen Zählstelle: 7520 1101	28.300	1.868 (6,6%)	
380	217	B 460	HE	Von: AS Heppenheim (A 5) Nach: OA Heppenheim Zählstelle: 6317 0335	28.200	1.551 (5,5%)	
381	217	B 465	BW	Von: B 465/K 1250 Dettingen Nach: AS Kirchheim (Teck)-Ost (A 8) Zählstelle: 7322 1110	28.200	1.410 (5,0%)	
382	217	B 36	BW	Von: AS Schwetzingen/Hockenheim (A 6) Nach: B 36 / L 599 bei AS Schwetzingen / Hockenheim Zählstelle: 6617 1129	28.200	1.184 (4,2%)	
383	218	B 18	BY	Von: AS Memmingen-Ost (A 96) Nach: Holzgünz Zählstelle: 8027 9148	28.100	3.906 (13,9%)	
384	218	B 27	BW	Von: B 27/B463 Bisingen Nach: B 27 Anschl. Bisingen Zählstelle: 7619 1105	28.100	2.136 (7,6%)	
385	218	B 42	RP	Von: K 114 Nach: L 307 Zählstelle: 5511 0987	28.100	2.079 (7,4%)	
386	218	B 68	NI	Von: L 109 Nach: K 10 / K 13 Zählstelle: 3614 0428	28.100	1.883 (6,7%)	
387	218	B 3	BW	Von: B 3 / B 535 HD Rohrbach Süd Nach: B 3 HD Boxbergknoten Zählstelle: 6618 1119	28.100	871 (3,1%)	
388	219	B 8	BY	Von: Seukendorf/Würzb Nach: Fürth Zählstelle: 6531 9130	28.000	1.848 (6,6%)	
389	219	B 236	NW	Von: AS Am Remberg Nach: B 1 Schüren Zählstelle: 4411 2112	28.000	1.120 (4,0%)	
390	220	B 9	RP	Von: L 539 Nach: L 509 Zählstelle: 6815 0015	27.900	4.408 (15,8%)	
391	220	B 61	NW	Von: L788 Nach: B513 Zählstelle: 4016 2231	27.900	1.981 (7,1%)	

Nr	Rang	Straße	BL	Infos	DTV	SV (SV%)	BVWP
392	220	B 96a	BE	Von: Landesgrenze MV Nach: AD Treptow (A113) Zählstelle: 3647 0028	27.900	1.646 (5,9%)	
393	220	B 54	NW	Von: K 6 Nach: K 7 Zählstelle: 4011 2303	27.900	921 (3,3%)	
394	220	B 3	BW	Von: B 3 / K 4155 bei Leimen Nach: B 3 / B 535 HD Rohrbach Süd Zählstelle: 6618 1114	27.900	781 (2,8%)	
395	221	B 224	NW	Von: AS Essen-Gladbeck (A 2) Nach: AS A 52 Zählstelle: 4407 2383	27.800	2.975 (10,7%)	
396	221	B 209	NI	Von: Lüneburg (N), (AS B 4) Nach: Adendorf (Lüner Rennbahn) Zählstelle: 2728 2093	27.800	1.974 (7,1%)	WB 02KK
397	221	B 61	NW	Von: L568/K5 Nach: L788 Zählstelle: 4016 2335	27.800	1.890 (6,8%)	
398	221	B 27	BW	Von: B27/K2000/K2117 Bad Friedrichshall-Kochendorf Nach: B27/L1096 bei Bad Friedrichshall-Jagstfeld Zählstelle: 6721 1101	27.800	1.557 (5,6%)	WB 02KK
399	221	B 51	RP	Von: B 268 Stadtgrenze Trier (FH) Nach: K 134 Zählstelle: 6205 7052	27.800	1.168 (4,2%)	WB 02KK
400	221	B 42	HE	Von: AS Hattenheim Nach: AS Erbach Zählstelle: 5914 0100	27.800	1.112 (4,0%)	
401	222	B 55	NW	Von: L636 Nach: L822 Zählstelle: 4316 2445	27.700	2.493 (9,0%)	
402	222	B 41	RP	Von: B 50 b. Gensingen Nach: AS Bad Kreuznach (A 61) Zählstelle: 6113 0003	27.700	2.271 (8,2%)	
403	222	B 270	RP	Von: A 6 AS Kaiserslautern-West (15) Nach: A 6 Auffahrt Mannheim (15) Zählstelle: 6512 0187	27.700	1.330 (4,8%)	
404	222	B 36	BW	Von: B 36 / L 543a Schwetzingen, Rondell Nach: B 36 / L 630 Schwetzingen, Brühler La Zählstelle: 6617 1119	27.700	886 (3,2%)	
405	223	B 9	RP	Von: B 39 westl. Spayer Nach: AS B 9alt Zählstelle: 6616 0962	27.600	4.168 (15,1%)	
406	223	B 10	RP	Von: L 508 Birkweiler Nach: L 511 Godramstein Zählstelle: 6714 0037	27.600	3.836 (13,9%)	WB* 24KK
407	223	B 49	HE	Von: Emd. B 54 Nach: Emd. L 3322 Zählstelle: 5514 0119	27.600	2.760 (10,0%)	VB 24KK
408	223	B 33a	BW	Von: AS Offenburg (A 5) Nach: B3/B33a beim Messeknoten Zählstelle: 7513 1104	27.600	2.484 (9,0%)	

Nr	Rang	Straße	BL	Infos	DTV	SV (SV%)	BVWP
409	223	B 42	RP	Von: L 259 Nach: K 114 Zählstelle: 5511 0988	27.600	2.291 (8,3%)	
410	223	B 33	BW	Von: B33/K6170 Allensbach-Ost Nach: B33/L221 Kindlebild Zählstelle: 8220 1102	27.600	1.904 (6,9%)	
411	223	B 54	NW	Von: AK Münster-Nord (A1/B54) Nach: AS Nienberge Zählstelle: 4011 2102	27.600	1.628 (5,9%)	
412	223	B 11	BY	Von: AS Deggendorf-Mitte (A 92) Nach: AS Deggendorf Rusel (St 2135) Zählstelle: 7143 9101	27.600	1.214 (4,4%)	
413	223	B 224	NW	Von: L 442 Nach: L 441 Zählstelle: 4507 2205	27.600	690 (2,5%)	
414	224	B 7	HE	Von: Stadtgrenze Kassel Nach: AS Lohfelden Zählstelle: 4723 0684	27.500	2.998 (10,9%)	
415	224	B 55	NW	Von: L536 Lippstadt Nach: L636 Zählstelle: 4316 2440	27.500	2.530 (9,2%)	VB 02KK
416	224	B 300	BY	Von: Vogelsang Emd. B 10 Nach: OD Augsburg Zählstelle: 7630 9128	27.500	1.595 (5,8%)	VB 04KK
417	224	B 200	SH	Von: Flensburg Süd Nach: Rude Zählstelle: 1222 1113	27.500	1.293 (4,7%)	
418	224	B 303	BY	Von: GVS / Makredwitz Niederwerrn Nach: OD Schweinfurt Zählstelle: 5927 9113	27.500	908 (3,3%)	WB 02KK
419	224	B 3	HE	Von: Eberstadt Nach: Darmstadt Zählstelle: 6117 0578	27.500	660 (2,4%)	
420	225	B 15	BY	Von: OE Landshut (Harlanderknoten) Nach: Anschluß Ergolding Zählstelle: 7439 9110	27.400	1.589 (5,8%)	
421	225	B 500	BW	Von: B3/B500 Baden-Baden Nach: AS Baden-Baden (A 5) Zählstelle: 7215 1103	27.400	986 (3,6%)	
422	226	B 256	RP	Von: L 258 Nach: B 42 Neuwied Zählstelle: 5510 0991	27.300	1.693 (6,2%)	
423	226	B 26	HE	Von: Griesheim (O) Nach: Darmstadt (A 5/A 67) Zählstelle: 6117 0126	27.300	1.010 (3,7%)	
424	226	B 76	SH	Von: Kiel Steenbeker Weg Nach: Holsteinplatz Zählstelle: 1626 0540	27.300	874 (3,2%)	
425	227	B 10	BW	Von: AS Pforzheim-West (A 8) Nach: B10/B294 Pforzheim Zählstelle: 7017 1104	27.200	1.034 (3,8%)	

Nr	Rang	Straße	BL	Infos	DTV	SV (SV%)	BVWP
426	227	B 105	MV	Von: Knoten B 103 HRO Nach: AS Rostock-Ost (A 19) Zählstelle: 1839 0037	27.200	925 (3,4%)	
427	228	B 3	HE	Von: AS Bellnhausen Nach: AS Staufenberg Zählstelle: 5318 0648	27.100	3.333 (12,3%)	
428	228	B 39	BW	Von: B 39 Landesgrenze Rheinland-Pfalz Nach: B 39 / L 722 Lushof Zählstelle: 6616 1100	27.100	2.520 (9,3%)	WB 24KB
429	228	B 38	BW	Von: B 38 / L 3408 Nach: B 38 Weinheim Zählstelle: 6417 1110	27.100	1.057 (3,9%)	
430	229	B 3	HE	Von: Abzw. K 59 Nach: Kieswerk Zählstelle: 5218 0650	27.000	3.483 (12,9%)	VB 04KB
431	229	B 49	HE	Von: Knoten L 3283 Niederbiel Nach: Emd. L 3020 Oberbiel Zählstelle: 5416 0901	27.000	2.835 (10,5%)	VB 24KB
432	229	B 236	NW	Von: AK Dortmund-Nordost (A2) Nach: B 54 Lünen Zählstelle: 4410 2100	27.000	2.025 (7,5%)	
433	229	B 7	HE	Von: L 3234 Nach: OE Kassel Stadt Zählstelle: 4622 6549	27.000	999 (3,7%)	
434	229	B 54	NW	Von: B 234 Wittbräucker Straße Nach: AS Dortmund-Süd (A 45) Zählstelle: 4510 2314	27.000	756 (2,8%)	
435	229	B 3	BW	Von: B3/L125 Schallstadt-Wolfenweiler Nach: B3/Stadtstraße Freiburg-St.Georgen Zählstelle: 8012 1100	27.000	729 (2,7%)	
436	229	B 56	NW	Von: NK 5109 036 Nach: NK 5109 037 Zählstelle: 5109 2207	27.000	486 (1,8%)	
437	230	B 3	HE	Von: AS Roth Nach: AS Bellnhausen Zählstelle: 5218 0649	26.900	3.605 (13,4%)	
438	230	B 45	HE	Von: Dieburg Nach: Münster Zählstelle: 6019 0485	26.900	1.722 (6,4%)	
439	230	B 51	NW	Von: L 586 Nach: L 793 Zählstelle: 4011 2304	26.900	1.291 (4,8%)	VB 24KB
440	230	B 8	NW	Von: L 396 Nach: Dinslakener Landstraße Zählstelle: 4305 2213	26.900	1.211 (4,5%)	WB 04KK
441	230	B 42	HE	Von: Emd. B 42a Nach: AS Hattenheim Zählstelle: 5914 0095	26.900	1.184 (4,4%)	
442	230	B 503	SH	Von: Emd. K 17 Nach: Emd. K 5 Zählstelle: 1626 0507	26.900	511 (1,9%)	

Nr	Rang	Straße	BL	Infos	DTV	SV (SV%)	BVWP
443	231	B 9	RP	Von: L 509 Nach: L 553 Zählstelle: 6815 0016	26.800	4.476 (16,7%)	
444	231	B 10	RP	Von: L 511 Godramstein Nach: A 65 AS Landau-Nord (15) Zählstelle: 6714 0970	26.800	3.538 (13,2%)	WB* 24KK
445	232	B 9	RP	Von: L 530 AS Maudach Nach: B 44 AK Rheingönheim Zählstelle: 6516 0958	26.700	3.738 (14,0%)	
446	232	B 18	BY	Von: W ERKHEIM Nach: Zählstelle: 7927 9149	26.700	3.631 (13,6%)	
447	232	B 4	BY	Von: AS Coburg Nach: AS Ahorn Zählstelle: 5731 9113	26.700	2.163 (8,1%)	VB 24KK
448	232	B 472	BY	Von: Emd. St 2072, Bad Toelz Flintkasern Nach: Emd. B13 O, Bad Toelz Zählstelle: 8235 9197	26.700	961 (3,6%)	VB 02KK
449	233	B 27	BW	Von: B27/L180 Donaueschingen-Mitte Nach: AS Donaueschingen (A 864) Zählstelle: 8017 1100	26.600	2.500 (9,4%)	
450	233	B 6	NI	Von: B 6 Gleidingen Nach: Zählstelle: 3725 0353	26.600	1.543 (5,8%)	
451	233	B 38	BW	Von: B 38 Weinheim Nach: B 3 / B 38 Weinheim (Saukopftunnel) Zählstelle: 6417 1112	26.600	1.463 (5,5%)	
452	234	B 13	BY	Von: AS B471(Hochbrueck) Nach: AS L2053(Kreuzstraße) Zählstelle: 7735 9109	26.500	2.518 (9,5%)	
453	234	B 62	NW	Von: B62/B62n Siegen Hüttentalstraße Nach: AS Siegen (A 45) Zählstelle: 5113 2151	26.500	1.696 (6,4%)	VB 02KK
454	234	B 56	NW	Von: AS Beuel-Ost (A 59) Nach: Sankt Augustin Zählstelle: 5208 2206	26.500	318 (1,2%)	
455	235	B 4	NI	Von: Lüneburg (SO), (AS K 52) Nach: Lüneburg (O), (AS K 37) Zählstelle: 2728 4195	26.400	3.722 (14,1%)	
456	235	B 206	SH	Von: Bad Segeberg Nach: Bad Segeberg (Bf) Zählstelle: 2027 9352	26.400	2.218 (8,4%)	
457	235	B 16	BY	Von: Cham (A93 / AS Rbg-Nord) Nach: Regensburg(B15/ 16 n. Regensbg.) Zählstelle: 6938 9158	26.400	1.663 (6,3%)	
458	235	B 1	NI	Von: Emmerke Nach: Himmelsthür Zählstelle: 3825 0405	26.400	1.584 (6,0%)	VB 04KK
459	235	B 2	BY	Von: OE BAYREUTH Nach: AS BAB A 9 / ST 2181 Zählstelle: 6035 9107	26.400	1.584 (6,0%)	

Nr	Rang	Straße	BL	Infos	DTV	SV (SV%)	BVWP
460	235	B 66	NW	Von: B66/L787 (Breslauer Str.) Nach: B66/L787 (Hillegosser Str.) Zählstelle: 4017 2101	26.400	1.082 (4,1%)	
461	235	B 455	HE	Von: Emd. L 3039 Nach: OD-Grenze Wiesbaden Zählstelle: 5915 0625	26.400	607 (2,3%)	
462	236	B 255	RP	Von: L 318/L 313/B 49 b. Montabauer Nach: Emd. Ko Ausfahrt Himmelfeld Zählstelle: 5513 0060	26.300	2.236 (8,5%)	
463	236	B 80	ST	Von: B 80 / L 173 Nach: A 143 AS Halle Neustadt Zählstelle: 4537 3251	26.300	1.894 (7,2%)	
464	236	B 8	HE	Von: Frankfurt Emd. L3001 Nach: Krzg. B 8/ L3268/ K 985 bei Bischofsh Zählstelle: 5818 0301	26.300	1.420 (5,4%)	
465	236	B 51	NW	Von: AS Köln (A 555) Nach: NK 5107 007 Zählstelle: 5107 2213	26.300	815 (3,1%)	
466	236	B 455	HE	Von: Emd. L 3037 Nach: Emd. L 3039 Zählstelle: 5915 0635	26.300	552 (2,1%)	
467	237	B 1	NI	Von: B 6 Berliner Kreisel Nach: A 7 BAB-Anschluß Hildesheim Zählstelle: 3825 0430	26.200	1.389 (5,3%)	
468	237	B 73	NI	Von: Himmelpforten, Harburger Straße Nach: Zählstelle: 2422 0426	26.200	1.362 (5,2%)	WB* 24KK
469	237	B 304	BY	Von: Freilassing Nach: Bundesgrenze Zählstelle: 8143 9144	26.200	1.362 (5,2%)	
470	237	B 8	HE	Von: HU-Lamboy, Emd. L 3209 Nach: HU-Wolfgang Emd. B 43 Zählstelle: 5819 0309	26.200	1.022 (3,9%)	
471	237	B 1	BE	Von: Kronprinzessinnenweg Nach: AK Zehlendorf (A 115) Zählstelle: 3545 2061	26.200	707 (2,7%)	
472	237	B 43	HE	Von: Abzweig L3317 (S) Nach: Abzweig L3317 (N) Zählstelle: 5917 0730	26.200	576 (2,2%)	
473	238	B 52	RP	Von: Ende A 64 b. Trier-Ehrang Nach: B 53 b. Ehrang Zählstelle: 6106 0120	26.100	3.811 (14,6%)	
474	238	B 3	HE	Von: Kieswerk Nach: Emd. Baggersee Zählstelle: 5218 6612	26.100	2.975 (11,4%)	VB 04KB
475	238	B 45	HE	Von: K 125 Nach: B 26 Zählstelle: 6119 0410	26.100	2.349 (9,0%)	WB* 24KK
476	238	B 6	NI	Von: B 6 Garbsen Nach: K 323 Zählstelle: 3523 0408	26.100	2.323 (8,9%)	

Nr	Rang	Straße	BL	Infos	DTV	SV (SV%)	BVWP
477	238	B 3	NI	Von: Landwehrkreisel Nach: Hemmingen Zählstelle: 3624 0350	26.100	1.488 (5,7%)	
478	238	B 227	NW	Von: B 227 Nach: A 44 Velbert Zählstelle: 4607 2210	26.100	1.044 (4,0%)	
479	239	B 469	BY	Von: SW OBERNBURG Nach: Miltenberg SW OBERNBURG in Ri Aschaffenburg Zählstelle: 6120 9208	26.000	1.794 (6,9%)	
480	239	B 6	SN	Von: A 14 AS Leipzig-Ost (20) Nach: B 6/B 87 Leipzig Zählstelle: 4640 1106	26.000	936 (3,6%)	
481	240	B 29	BW	Von: B29/L1029 Oberalfingen Nach: B29/B290 bei Immenhofen Zählstelle: 7126 1119	25.900	2.357 (9,1%)	
482	240	B 15	BY	Von: Anschluß Ergolding Nach: St 2074 Altheim Zählstelle: 7439 9120	25.900	1.709 (6,6%)	
483	240	B 77	SH	Von: Emd. L 47 Tunnel Nach: AS B 203 Zählstelle: 1623 0102	25.900	1.684 (6,5%)	
484	240	B 64	NW	Von: L 813, Paderborn Bahnhofstraße Nach: L 755, Borchener Straße Zählstelle: 4218 2229	25.900	1.425 (5,5%)	
485	240	B 30	BW	Von: B30/K7983 Sickenried Nach: B30/B33 Ravensburg Zählstelle: 8223 1112	25.900	1.269 (4,9%)	VB 04KK
486	240	B 30	BW	Von: B30 OD Ravensburg OE Nach: B30/B33 Abzwg. Jahnstraße Zählstelle: 8223 1112	25.900	1.269 (4,9%)	VB 04KK
487	240	B 200	SH	Von: Rude Nach: Exe Zählstelle: 1222 0163	25.900	1.166 (4,5%)	
488	240	B 2	BY	Von: OE Farchant N Nach: Emd. B23 Oberau S Zählstelle: 8432 9351	25.900	1.114 (4,3%)	WB* 24KK
489	240	B 61n	NW	Von: KP B 61 / B 65 (Minden SW) Nach: KP B 61 / B 65 (Minden NO) Zählstelle: 3719 2234	25.900	1.114 (4,3%)	
490	241	B 11	BY	Von: Geretsried N Nach: Emd. Toel 22, Gelting Zählstelle: 8134 9128	25.800	800 (3,1%)	
491	241	B 227	NW	Von: Velbert Nach: Essen Zählstelle: 4608 2201	25.800	748 (2,9%)	
492	242	B 39	RP	Von: K 3 Nach: Landesgrenze VB Zählstelle: 6616 7094	25.700	2.493 (9,7%)	WB 24KK
493	242	B 486	HE	Von: Langen L3262 Nach: AS Langen (A 661) Zählstelle: 6018 0745	25.700	2.236 (8,7%)	VB 24KK

Nr	Rang	Straße	BL	Infos	DTV	SV (SV%)	BVWP
494	242	B 19	BW	Von: B 14 / B 19 Schwáb. Hall Nach: B 19 / L 1060 Schwáb. Hall Zählstelle: 6824 1101	25.700	1.645 (6,4%)	
495	242	B 224	NW	Von: L 427 (indirekt) Nach: A 44 Zählstelle: 4608 5249	25.700	1.491 (5,8%)	
496	242	B 42	RP	Von: Pfaffendorf, Kölner Straße Nach: Mücken-Berg Zählstelle: 5611 0799	25.700	1.208 (4,7%)	
497	243	B 10	RP	Von: B 10a Ri. Pirmasens Nach: L 508 Zählstelle: 6714 0039	25.600	3.251 (12,7%)	WB* 24KK
498	243	B 58	NW	Von: L 460 Nach: B 8 Wesel Zählstelle: 4305 5228	25.600	2.483 (9,7%)	VB 24KK
499	243	B 30	BW	Von: B30 AS Achstetten Nach: B 30 AS Ulm-Wiblingen Zählstelle: 7625 1101	25.600	2.432 (9,5%)	
500	243	B 12	BY	Von: AS -Aeussere Spitalhofst. Nach: Passau-Maierhof Zählstelle: 7446 9530	25.600	1.894 (7,4%)	
501	243	B 8	BY	Von: Rottendorf Nach: BAB A3 Zählstelle: 6226 9102	25.600	1.485 (5,8%)	
502	243	B 464	BW	Von: B 464/K 1077 Böblingen-Hulb Nach: B 464/L 1184 Holzgerlingen Zählstelle: 7320 1110	25.600	1.101 (4,3%)	VB 02KB
503	243	B 61	NW	Von: Ende OD Bielefeld Nach: L804 Zählstelle: 3917 2201	25.600	947 (3,7%)	
504	243	B 3	NI	Von: Rampe ehemals A388 Nach: Rampe Bovenden Süd Quersp, L544 Zählstelle: 4425 0466	25.600	819 (3,2%)	
505	244	B 61	NW	Von: KP B 61 / B 239 (Ri Bad Oeynhausn) Nach: KP B 61 / L 712 (Herford) Zählstelle: 3817 2335	25.500	3.111 (12,2%)	
506	244	B 8	NW	Von: AS Düsseldorf-Stockum (A 44) Nach: B 8n Zählstelle: 4706 2215	25.500	434 (1,7%)	
507	245	B 40	HE	Von: AS K 100 (N AS A7/B 27) Nach: Zählstelle: 5524 6248	25.400	3.251 (12,8%)	
508	245	B 39	RP	Von: B 9 südl. Speyer Nach: K 3 Zählstelle: 6616 0095	25.400	2.591 (10,2%)	WB 24KK
509	245	B 2	BY	Von: Roth Nach: Rednizhembach Zählstelle: 6732 9182	25.400	2.540 (10,0%)	
510	245	B 30	BW	Von: B30/L259 Laupheim-Mitte Nach: B30/L263 Achstetten Zählstelle: 7725 1102	25.400	2.413 (9,5%)	

Nr	Rang	Straße	BL	Infos	DTV	SV (SV%)	BVWP
511	245	B 5	BE	Von: Magistatsweg Nach: Wilhelmstraße Zählstelle: 3445 0013	25.400	1.626 (6,4%)	
512	246	B 4	NI	Von: Lüneburg (S), (AS B 209) Nach: Lüneburg (SO), (AS K 52) Zählstelle: 2728 4196	25.300	3.719 (14,7%)	
513	246	B 256	RP	Von: L 307 Nach: Sattler, Hafenstraße Zählstelle: 5510 0996	25.300	2.884 (11,4%)	
514	246	B 65	NI	Von: B 65 Tönniesberg-Ricklingerkreisel Nach: Zählstelle: 3624 0354	25.300	1.999 (7,9%)	
515	246	B 30	BW	Von: B30/B33 AS Ravensburg-Süd Nach: B30/B32 AS Ravensburg-Nord Zählstelle: 8223 1123	25.300	1.847 (7,3%)	
516	246	B 509	NW	Von: K 7 Nach: AS Krefeld-Gartenstadt (A 57) Zählstelle: 4605 2205	25.300	911 (3,6%)	
517	247	B 49	HE	Von: Kreuzung L 3022 Obertiefenbach Nach: Kreuzung L 3022 Zählstelle: 5514 0412	25.200	2.848 (11,3%)	VB 24KK
518	247	B 6	NI	Von: AS Bremen/Brinkum (A 1) Nach: B 51/B 6 Zählstelle: 2918 0409	25.200	2.394 (9,5%)	WB* 02KB
519	247	B 95	SN	Von: B 93/B 95/B 176/S 50 Borna Nach: B 95/B 176/S 50 nördl. Borna Zählstelle: 4841 1102	25.200	2.066 (8,2%)	
520	247	B 472	BY	Von: Emd. B13, Bad Toelz Nach: St 2072, Bad Toelz Flintkasern Zählstelle: 8235 9140	25.200	1.033 (4,1%)	VB 02KK
521	248	B 27	HE	Von: AS B 458 (Petersberger Strasse) Nach: AS L 3079 (Leipziger Strasse) Zählstelle: 5424 0120	25.100	2.334 (9,3%)	
522	248	B 462	BW	Von: AS Rastatt (A 5) Nach: B3/B462 Rastatt Zählstelle: 7115 1102	25.100	2.058 (8,2%)	
523	248	B 8	BY	Von: Seckendorf Nach: Seukendorf Zählstelle: 6531 9129	25.100	1.757 (7,0%)	
524	248	B 4	TH	Von: Demminer Str. Nach: K 590 A Zählstelle: 4931 0001	25.100	1.481 (5,9%)	
525	248	B 233	NW	Von: L 678 Nach: AS Kamen-Zentrum (A 1) Zählstelle: 4412 2299	25.100	1.406 (5,6%)	
526	248	B 297	BW	Von: AS Kirchheim (Teck)-Ost (A 8) Nach: B 297 Kirchheim AS "Hochhaus" Zählstelle: 7322 1111	25.100	1.130 (4,5%)	
527	248	B 9	RP	Von: Bingen-Büdesheim Nach: B 50 Bingen Zählstelle: 6013 0004	25.100	1.079 (4,3%)	

Nr	Rang	Straße	BL	Infos	DTV	SV (SV%)	BVWP
528	249	B 256	RP	Von: Sattler, Hafenstraße Nach: Auffahrt Sattler Zählstelle: 5510 0995	25.000	3.000 (12,0%)	
529	249	B 28	BW	Von: B28/B36 Kehl Ost Nach: AS Appenweier (A 5) Zählstelle: 7413 1101	25.000	2.825 (11,3%)	
530	249	B 2	BY	Von: Rednitzhembach Nach: Penzendorf Zählstelle: 6632 9183	25.000	2.500 (10,0%)	
531	249	B 36	BW	Von: AS Mannheim/Schwetzingen (A 6) Nach: B 36 Verknüpfung bei Brühl Zählstelle: 6517 1103	25.000	2.025 (8,1%)	
532	249	B 294	BW	Von: B3/B294 bei Denzlingen Nach: B294/L186 Waldkirch-West Zählstelle: 7913 1101	25.000	1.100 (4,4%)	
533	249	B 456	HE	Von: Oberursel L3003 Nach: Saalburg L3041 Zählstelle: 5717 0051	25.000	600 (2,4%)	WB* 24KK
534	250	B 31	BW	Von: B31 Nußdorf Nach: B31/L201 Uhdingen (Spinne) Zählstelle: 8221 1102	24.900	2.515 (10,1%)	VB 24KK
535	250	B 95	SN	Von: B 95/B 176/S 50 nördl. Borna Nach: B 2/B 95/B 186/S 72 b. Böhlen Zählstelle: 4840 1101	24.900	1.743 (7,0%)	
536	250	B 11	BY	Von: BAB A 95, AS Wolfratshausen Nach: AS Wolfratshausen (A 95) Zählstelle: 8134 9129	24.900	872 (3,5%)	
537	251	B 2	SN	Von: AS Leipzig-Mitte (A 14) (23) Nach: B 2/B 184 b. Seehausen Zählstelle: 4540 1106	24.800	3.150 (12,7%)	
538	251	B 27	BW	Von: AS Donaueschingen (A 864) Nach: Bad Dürkheim/Abzweig B27/B33 Zählstelle: 7917 1104	24.800	2.356 (9,5%)	
539	251	B 17	BY	Von: ö Klosterlechfeld Nach: AS St2027 N Lagerlechfeld Zählstelle: 7831 9140	24.800	2.108 (8,5%)	
540	251	B 482	NW	Von: K 25 Nach: B 61/L 780 b. Barkhausen Zählstelle: 3719 2238	24.800	2.108 (8,5%)	WB 24BK
541	251	B 212	HB	Von: Grimsbystraße / Stresemannstraße Nach: AS Bremerhaven-Mitte (A27) Zählstelle: 2417 0501	24.800	1.414 (5,7%)	VB 24BK
542	251	B 36	BW	Von: B36/K9658 Karlsruhe (Ausfahrt Neureut) Nach: B36/L604/K3580 Eggenstein Zählstelle: 6916 1113	24.800	1.290 (5,2%)	
543	252	B 40	HE	Von: AS L 3141 (Flieden-Süd) Nach: AS K 100 (Neuhof-Nord) Zählstelle: 5523 0250	24.700	3.285 (13,3%)	
544	252	B 45	HE	Von: Groß Umstadt Nach: L 3115 Zählstelle: 6119 0482	24.700	1.754 (7,1%)	WB* 24KK

Nr	Rang	Straße	BL	Infos	DTV	SV (SV%)	BVWP
545	252	B 64	NW	Von: L 755, Paderborn Nach: B 68, Bad Driburg Zählstelle: 4218 2230	24.700	1.334 (5,4%)	
546	252	B 27	BW	Von: B27/L1095 bei Neckarsulm Nach: B27/K2000/K2117 Bad Friedrichshall-Kochendorf Zählstelle: 6721 1100	24.700	1.284 (5,2%)	WB* 24KB
547	252	B 11	BY	Von: Emd. Toel 22, Gelting Nach: Emd. B11a, Wolftratshausen S Zählstelle: 8134 9125	24.700	963 (3,9%)	
548	253	B 9	NW	Von: K 30 Nach: AS Neuss-Uedesheim (A 46) Zählstelle: 4806 2206	24.600	2.460 (10,0%)	
549	253	B 29	BW	Von: B29 Auf-und Abfahrt Lorch Ost Nach: B29 Auf-und Abfahrt Schwäbisch Gmünd Zählstelle: 7224 1105	24.600	1.919 (7,8%)	VB 02KK
550	253	B 5	BB	Von: Landesgrenze Nach: L 20 (West) Zählstelle: 3444 2040	24.600	1.673 (6,8%)	
551	253	B 317	BW	Von: B317/L135 Steinen-Höllstein Nach: B317/L139 Maulburg Zählstelle: 8312 1109	24.600	1.279 (5,2%)	WB 24KK
552	253	B 200	SH	Von: AS Flensburg (A 7) Nach: L 317 Zählstelle: 1222 0151	24.600	1.205 (4,9%)	
553	254	B 2	BY	Von: S Langweid AS St 2033 Nach: OD Meitingen Emd. St 2045 Zählstelle: 7531 9115	24.500	3.479 (14,2%)	
554	254	B 54	NW	Von: L 529 Nach: L 579 Zählstelle: 3910 5338	24.500	2.475 (10,1%)	
555	254	B 27	BW	Von: Bad Dürrhein/Abzweig B27/B33 Nach: B27 Schwenningen-Messegelände Zählstelle: 7917 1100	24.500	1.887 (7,7%)	
556	254	B 36	BW	Von: B 36 / B 39 / L 723 Hockenheim Süd Nach: B 36 / L 722 Hockenheim Nord Zählstelle: 6617 1104	24.500	1.470 (6,0%)	
557	254	B 3	HE	Von: Emd. L 3205 Nach: Emd. L 3205 Zählstelle: 5718 6393	24.500	1.005 (4,1%)	VB 02KK
558	254	B 51	NW	Von: L 705 Nach: L 924/L 705 Zählstelle: 4609 2354	24.500	588 (2,4%)	
559	254	B 54	NW	Von: Stadtgrenze Münster Nach: AK Münster-Nord (A1/B54) Zählstelle: 4011 2101	24.500	588 (2,4%)	
560	255	B 10	BY	Von: Neu Ulm Nach: BAB A7 Zählstelle: 7526 9113	24.400	3.270 (13,4%)	VB 24KB
561	255	B 93	SN	Von: B 93/B 175/S 286/S 286K Nach: B 93/B 175 Zählstelle: 5240 1102	24.400	2.733 (11,2%)	

Nr	Rang	Straße	BL	Infos	DTV	SV (SV%)	BVWP
562	255	B 100	ST	Von: L 168 Nach: L 167 / K 2135 Zählstelle: 4438 3805	24.400	2.684 (11,0%)	
563	255	B 93	SN	Von: B 93/B 175/K 6705 Nach: B 93/B 175/S 286/S 286K Zählstelle: 5241 1104	24.400	2.342 (9,6%)	
564	255	B 8	BY	Von: B12 Passau-Auerbach Nach: B12 Passau-Schanzlbruecke Zählstelle: 7446 9120	24.400	1.122 (4,6%)	
565	256	B 10	RP	Von: L 474 Nach: Fehrbahch, Staffelhof Zählstelle: 6711 7005	24.300	3.524 (14,5%)	VB 24KK
566	256	B 22	BY	Von: Ortsstraße nördl. Weiden Nach: St 2657 nördl. Weiden Zählstelle: 6338 9120	24.300	948 (3,9%)	
567	257	B 49	HE	Von: Emd. L 3109 Merenberg Nach: Emd. der B 456 Zählstelle: 5415 0408	24.200	2.614 (10,8%)	
568	257	B 173	BY	Von: AS B85 Nach: AS B85 Ri. Kulmbach Zählstelle: 5733 9207	24.200	2.105 (8,7%)	VB 24KK
569	257	B 34	BW	Von: B 34/I 160 Kaitle Nach: AS Tiengen-West (A 98) Zählstelle: 8315 1102	24.200	2.081 (8,6%)	
570	257	B 29	BW	Von: B29 Auf-und Abfahrt Waldhausen Nach: B29 Auf-und Abfahrt Lorch Ost Zählstelle: 7223 1115	24.200	2.009 (8,3%)	
571	257	B 42	HE	Von: Emd. K 638 Nach: Emd. L 3035 Zählstelle: 5914 0110	24.200	1.113 (4,6%)	
572	257	B 22	BY	Von: Bamberg (OE) Nach: A 73 suedlich Bamberg Zählstelle: 6131 9102	24.200	1.016 (4,2%)	
573	257	B 36	BW	Von: B 36 / B 291 Schwetzingen, Sternallee Nach: B 36 Schwetzingen, Jahnplatz Zählstelle: 6617 1110	24.200	678 (2,8%)	
574	258	B 9	RP	Von: L 553 Nach: L 549 Zählstelle: 6815 0961	24.100	4.121 (17,1%)	
575	258	B 256	RP	Von: L 117 Mies Nach: Krz. L 117 Zählstelle: 5510 0998	24.100	3.880 (16,1%)	
576	258	B 13	BY	Von: AS Lohhof (A 92) Nach: Lohof O Zählstelle: 7735 9110	24.100	1.880 (7,8%)	
577	258	B 33	BW	Von: B33/K6170 Allensbach Nach: B33/K6170 Allensbach-Ost Zählstelle: 8220 1100	24.100	1.422 (5,9%)	
578	258	B 1	NW	Von: L 776, Salzkotten Nach: L 756, Paderborn Zählstelle: 4318 2200	24.100	1.374 (5,7%)	VB 24BK

Nr	Rang	Straße	BL	Infos	DTV	SV (SV%)	BVWP
579	259	B 27	BW	Von: B 27/K 6933 Bad Sebastiansweiler Nach: B 27 Umspannwerk Nehren Zählstelle: 7520 1100	24.000	1.992 (8,3%)	VB 24KB
580	259	B 45	HE	Von: L 3115 Nach: K 125 Zählstelle: 6119 0483	24.000	1.656 (6,9%)	WB* 24KK
581	259	B 431	SH	Von: L 117 Nach: AS Elmshorn (A 23) Zählstelle: 2224 0903	24.000	1.560 (6,5%)	
582	259	B 455	HE	Von: AS Friedberg (A 5) Nach: Ober Rosbach Zählstelle: 5718 0317	24.000	1.536 (6,4%)	
583	259	B 57	NW	Von: L 390 Nach: A 44 Zählstelle: 4704 2221	24.000	1.224 (5,1%)	
584	259	B 10	BW	Von: B10 Karlsruhe-Grötzingen Nach: Berghausen Zählstelle: 6917 1101	24.000	1.152 (4,8%)	
585	259	B 8	BY	Von: AS BAB ASCHAFFENBURG-WEST in Ri A3 Nach: AS BAB ASCHAFFENBURG-WEST in Ri Klein Zählstelle: 6020 9210	24.000	1.032 (4,3%)	
586	259	B 51	NW	Von: NK 5107 071 Nach: NK 5107 031 Zählstelle: 5107 2223	24.000	792 (3,3%)	
587	259	B 51	NW	Von: L 924/L 705 Nach: K 5 Zählstelle: 4509 2213	24.000	576 (2,4%)	
588	260	B 27	BW	Von: B 27 Anschl. Bisingen Nach: B 27/B 32 Hechingen-Nord Zählstelle: 7619 1102	23.900	2.079 (8,7%)	
589	260	B 297	BW	Von: B 297/K 1230 Neckarhausen Nach: B 297/B 313 Nürtingen Zählstelle: 7321 1103	23.900	2.008 (8,4%)	
590	260	B 30	BW	Von: B30/B32 AS Weingarten Nach: B30/L284 AS Baidt/Baienfurt Zählstelle: 8123 1109	23.900	1.697 (7,1%)	
591	260	B 471	BY	Von: AS B388 Nach: AS M3 Zählstelle: 7736 9105	23.900	1.673 (7,0%)	
592	260	B 5	BE	Von: Landesgrenze Nach: Nennhauser Damm Zählstelle: 3445 0022	23.900	1.219 (5,1%)	
593	260	B 32	BW	Von: B30/B32 AS Ravensburg-Nord Nach: B32/L313 Ravensburg Ulmerstraße Zählstelle: 8223 1125	23.900	932 (3,9%)	
594	261	B 3	HE	Von: AS Göttingen (A 7) Nach: AS Bürgeln Zählstelle: 5118 6641	23.700	2.394 (10,1%)	
595	261	B 288	NW	Von: NL Grenze Nach: L 59 Zählstelle: 4606 2201	23.700	1.920 (8,1%)	VB 24KB als A 524

Nr	Rang	Straße	BL	Infos	DTV	SV (SV%)	BVWP
596	261	B 54	NW	Von: L 654 Nach: K 1 Zählstelle: 4310 2200	23.700	1.209 (5,1%)	
597	261	B 3	BW	Von: B3/L561 Ettlingen (Seehof) Nach: B3 Ettlingen (Wattkopportal west) Zählstelle: 7016 1111	23.700	948 (4,0%)	
598	261	B 43	HE	Von: B 486 Nach: B 519 Zählstelle: 6016 0154	23.700	735 (3,1%)	
599	261	B 233	NW	Von: K 40 Nach: B 61 Kamen Zählstelle: 4411 2206	23.700	711 (3,0%)	
600	261	B 57	NW	Von: KP -L244 / L260 Nach: AS Aachen-Zentrum (A 4) Zählstelle: 5102 2211	23.700	498 (2,1%)	
601	262	B 9	RP	Von: L 540 Nach: AS Mercedes Benz Zählstelle: 6915 0535	23.600	4.201 (17,8%)	
602	262	B 10	BW	Von: AS Pforzheim-Ost (A 8) Nach: B10/L1125/K4582 bei Niefern Zählstelle: 7018 1104	23.600	1.345 (5,7%)	
603	262	B 8	BY	Von: Hoechberg Nach: Waldbuettelbrunn Zählstelle: 6225 9108	23.600	1.015 (4,3%)	
604	262	B 521	HE	Von: Bad Vilbel (S) Nach: F-Bergen-Enkh. L3209 Zählstelle: 5818 0336	23.600	873 (3,7%)	
605	262	B 56	NW	Von: B 484 Nach: K 13 Zählstelle: 5109 5220	23.600	826 (3,5%)	
606	262	B 61	NW	Von: Bielefeld Gütersloher Straße Nach: Anschluß OWD Zählstelle: 4016 2309	23.600	826 (3,5%)	
607	262	B 484	NW	Von: B 56 Lohmar Nach: AS Lohmar/Siegburg Zählstelle: 5109 2206	23.600	614 (2,6%)	VB 02KK
608	263	B 10	RP	Von: B 10a Landau Nach: B 10a Ri. Pirmasens Zählstelle: 6713 0035	23.500	3.267 (13,9%)	WB* 24KK
609	263	B 500	BW	Von: AS Baden-Baden (A 5) Nach: B36/B500 Iffezheim Zählstelle: 7114 1101	23.500	2.844 (12,1%)	
610	263	B 42	RP	Von: L 258 Nach: B 256 Neuwied Zählstelle: 5510 0990	23.500	1.669 (7,1%)	WB 04KK
611	263	B 1	NW	Von: AS Unna-Zentrum (A 1) Nach: L 678 Zählstelle: 4411 2201	23.500	1.457 (6,2%)	
612	263	B 76	SH	Von: Kiel Steenbeker Weg Nach: Emd. K 24 Zählstelle: 1626 0539	23.500	776 (3,3%)	

Nr	Rang	Straße	BL	Infos	DTV	SV (SV%)	BVWP
613	264	B 51	NW	Von: L 843 Nach: K 16 Zählstelle: 4012 2301	23.400	2.012 (8,6%)	VB 24KB
614	264	B 471	BY	Von: Ruderregattaanlage München Nach: AS Oberschleissheim (A 92) Zählstelle: 7735 9101	23.400	1.872 (8,0%)	
615	264	B 404	NI	Von: Rönne (AS L 217) Nach: Geesthacht Zählstelle: 2528 0491	23.400	1.849 (7,9%)	
616	264	B 7	NW	Von: AS Hemer (A 46) Nach: L 683/K 16 Zählstelle: 4612 2204	23.400	1.006 (4,3%)	
617	264	B 2	BY	Von: Puchheim-Ort (München) Nach: AS L2069 (Fürstenfeldbruck) Zählstelle: 7834 9102	23.400	913 (3,9%)	VB 02KK
618	264	B 448	HE	Von: Obertshausen K191 Nach: Obertshausen L3117 Zählstelle: 5919 0734	23.400	749 (3,2%)	
619	265	B 47	RP	Von: Worms Nach: Bürstadt Zählstelle: 6316 7080	23.300	2.307 (9,9%)	
620	266	B 3	HE	Von: AS Staufenberg Nach: AS Daubringen Zählstelle: 5318 0799	23.200	3.457 (14,9%)	
621	266	B 10	BW	Von: B 10/K1648 bei Enzweihingen Nach: B10/L1138 bei Hardthof Zählstelle: 7019 1100	23.200	2.738 (11,8%)	VB 02KK
622	266	B 54	NW	Von: L 512 Nach: AS Olpe (A 45) Zählstelle: 4912 2377	23.200	2.598 (11,2%)	
623	266	B 9	NW	Von: Kleve Krankenhaus Nach: L 362 Uedem Zählstelle: 4202 2219	23.200	812 (3,5%)	VB 02KK
624	266	B 235	NW	Von: AS Castrop-Rauxel (A 42) Nach: Castrop-Rauxel, Ohmstraße Zählstelle: 4409 2217	23.200	557 (2,4%)	
625	267	B 170	SN	Von: B 170/K 9017 Bannewitz Nach: B 170/S 172 Dresden Zählstelle: 4948 1101	23.100	3.534 (15,3%)	
626	267	B 12	BY	Von: AS A94(Forstinning) Nach: AS K6(Forstinning O) Zählstelle: 7837 9103	23.100	2.495 (10,8%)	
627	267	B 288	NW	Von: L 59 Nach: B 8 Zählstelle: 4606 2207	23.100	1.756 (7,6%)	VB 24KB als A 524
628	267	B 51	NW	Von: L 81 Nach: AS Wuppertal-Ronsdorf (A 1) Zählstelle: 4709 2203	23.100	1.224 (5,3%)	
629	267	B 80	ST	Von: A 143, AS Halle Neustadt Nach: B 80 / K 2147 (OA Halle) Zählstelle: 4537 3023	23.100	1.224 (5,3%)	

Nr	Rang	Straße	BL	Infos	DTV	SV (SV%)	BVWP
630	267	B 188	NI	Von: L321 Nach: L290 Vorsfelde Zählstelle: 3530 0436	23.100	855 (3,7%)	WB 02KK
631	268	B 65	NI	Von: AS Hannover-Anderten (A 7) Nach: B 65 Zählstelle: 3625 0419	23.000	- (-)	
632	268	B 300	BY	Von: AS Dasing (A 8) Nach: Kreisverkehr Süd Aichach KRZ St 2047 Zählstelle: 7532 9170	23.000	- (-)	VB 02KK
633	268	B 101n	BB	Von: AS Ludwigsfelde-Ost, A 10 Nach: Großbeeren, L 40 Zählstelle: 3645 2040	23.000	2.622 (11,4%)	
634	268	B 41	RP	Von: ????? Nach: B 48 b. Rüdesheim Zählstelle: 6113 0028	23.000	1.610 (7,0%)	
635	268	B 41	RP	Von: L 244 Auffahrt Rüdesheim Nach: Abfahrt Winzenheim Zählstelle: 6113 0027	23.000	1.449 (6,3%)	
636	268	B 54	NW	Von: B 234 Nach: L 684 Zählstelle: 4510 2201	23.000	690 (3,0%)	
637	268	B 76	SH	Von: L211 OU Preetz Nach: B 202 Raisdorf Zählstelle: 1727 0321	23.000	690 (3,0%)	
638	268	B 37	RP	Von: Verknüpfung Nach: B 37/A 650/A 61 AS Kreuz Ludwigshafen (5/60) Zählstelle: 6515 0056	23.000	667 (2,9%)	
639	268	B 456	HE	Von: AS Oberursel-Nord (A 661) Nach: Oberursel L3003 Zählstelle: 5717 0430	23.000	529 (2,3%)	WB* 24KK
640	269	B 30	BW	Von: B30/L265/K7507 Laupheim-Süd Nach: B30/L259 Laupheim-Mitte Zählstelle: 7725 1101	22.900	2.290 (10,0%)	
641	269	B 262	RP	Von: A 48 AS Mayen (6) Nach: K 25 Zählstelle: 5609 0210	22.900	2.244 (9,8%)	
642	269	B 47	HE	Von: Landesgrenze Nach: L 3261 Zählstelle: 6316 0313	22.900	2.015 (8,8%)	VB 24KK
643	269	B 206	SH	Von: K 102 Nach: K 61 Zählstelle: 2027 0313	22.900	1.832 (8,0%)	
644	269	B 462	BW	Von: B462 Kuppenheim Nach: AS Rastatt (A 5) Zählstelle: 7115 1103	22.900	1.809 (7,9%)	
645	269	B 15	BY	Von: L 2078 Nach: Rosenheim Zählstelle: 8138 9201	22.900	1.420 (6,2%)	VB 02KK
646	269	B 51	RP	Von: L 44 Nach: B 268 Stadtgrenze Trier (FH) Zählstelle: 6205 0053	22.900	1.374 (6,0%)	WB 02KK

Nr	Rang	Straße	BL	Infos	DTV	SV (SV%)	BVWP
647	269	B 317	BW	Von: AS Lörrach-Mitte (A 98) Nach: B317/L135 Steinen-Höllstein Zählstelle: 8312 1107	22.900	1.328 (5,8%)	WB 24KK
648	269	B 105	MV	Von: Knoten DBR 11 Nach: Knoten B103 HRO Zählstelle: 1838 0022	22.900	870 (3,8%)	
649	270	B 9	RP	Von: L 553 Nach: L 553 Zählstelle: 6815 0960	22.800	3.922 (17,2%)	
650	270	B 6	NI	Von: B 6 Nach: K 315 Zählstelle: 3523 0351	22.800	2.326 (10,2%)	
651	270	B 17	BY	Von: Emd. LL 22 O, Kaufering Nach: AS B17 Klosterlechfel Zählstelle: 7831 9155	22.800	2.280 (10,0%)	VB 04KB
652	270	B 471	BY	Von: AS L2054(FFB W) Nach: Fuerstenfeldbruck NW Zählstelle: 7833 9113	22.800	1.938 (8,5%)	
653	270	B 15	BY	Von: AS St2177 Nach: AS B2 Zählstelle: 5737 9103	22.800	1.664 (7,3%)	
654	270	B 65	NI	Von: Bad Nenndorf Nach: Hannover Zählstelle: 3624 0421	22.800	1.619 (7,1%)	WB 02KK
655	270	B 200	SH	Von: L 317 Nach: Flensburg Süd Zählstelle: 1222 1157	22.800	1.322 (5,8%)	
656	270	B 297	BW	Von: B 10 AS Querspange Faurndau Nach: B 297/K 1410 Faurndau Zählstelle: 7223 1107	22.800	1.094 (4,8%)	
657	270	B 42	RP	Von: B 413 südl. Bendorf Nach: K 80 Zählstelle: 5511 0028	22.800	1.072 (4,7%)	
658	271	B 288	NW	Von: automat. Dauerzählstelle/Uerdingen Nach: NL Grenze Zählstelle: 4605 5231	22.700	2.656 (11,7%)	VB 24KB als A 524
659	271	B 68	NI	Von: B 218-Süd Nach: L 109 Zählstelle: 3613 0427	22.700	2.157 (9,5%)	
660	271	B 6	NI	Von: AS Vienenburg-Süd (14) Nach: AS Harlingerode Zählstelle: 4029 0353	22.700	1.793 (7,9%)	
661	271	B 31	BW	Von: B31 Eriskirch Nach: B31 bei Schlatt Zählstelle: 8323 1111	22.700	1.793 (7,9%)	
662	271	B 3	NI	Von: Adelheidsdorf Nach: Celle (Westercele) Zählstelle: 3426 3324	22.700	1.680 (7,4%)	VB 02KK
663	271	B 10	BW	Von: B 10/L 1214 Eislingen Nach: B 10/B 466 Süßen Zählstelle: 7324 1101	22.700	1.634 (7,2%)	VB 04KB

Nr	Rang	Straße	BL	Infos	DTV	SV (SV%)	BVWP
664	271	B 423	SL	Von: Homburg (OE) Nach: AS Homburg (A 6) Zählstelle: 6609 0502	22.700	1.566 (6,9%)	
665	271	B 318	BY	Von: Kreuzung L 2073 Nach: BAB A8 Zählstelle: 8136 9204	22.700	863 (3,8%)	
666	272	B 4	BY	Von: AS B 289 Nach: AS B 303 Zählstelle: 5731 9110	22.600	1.944 (8,6%)	
667	272	B 9	RP	Von: ED Tankstelle-Ko Nach: ED Tankstelle-Bn Zählstelle: 5510 0002	22.600	1.492 (6,6%)	
668	272	B 47	HE	Von: AS Lorsch (A 67) Nach: AS B 47/B 460/L 3111 Zählstelle: 6317 0609	22.600	1.220 (5,4%)	
669	272	B 455	HE	Von: Oberursel (W) L3004 Nach: AS Oberursel-Nord (A 661) Zählstelle: 5717 0056	22.600	520 (2,3%)	
670	273	B 36	BW	Von: B3/B36 Lahr Nach: B36/L104 Allmannsweier Ost Zählstelle: 7612 1100	22.500	1.913 (8,5%)	
671	273	B 16a	BY	Von: OE Ingolstadt Nach: St 2231 Zählstelle: 7234 9106	22.500	1.665 (7,4%)	
672	273	B 486	HE	Von: Langen K168 Nach: Langen (O) Zählstelle: 6017 6221	22.500	1.508 (6,7%)	VB 24KK
673	273	B 486	HE	Von: AS Langen (A 661) Nach: Emd. K172 Zählstelle: 6018 0746	22.500	923 (4,1%)	
674	274	B 202	SH	Von: B 77 Rendsburg Nach: L 255 Abfahrt Osterrönfeld Zählstelle: 1724 0106	22.400	1.344 (6,0%)	
675	274	B 42	HE	Von: AS Erbach Nach: Emd. K 638 Zählstelle: 5914 0105	22.400	1.053 (4,7%)	
676	274	B 14	BY	Von: AS 49 Lauf Hersbruck (A 9) Nach: Ottensoos Zählstelle: 6433 9148	22.400	1.030 (4,6%)	
677	274	B 3	BW	Von: AD Dreieck Karlsruhe-Süd Nach: B3/L561 Ettlingen (Seehof) Zählstelle: 7016 1110	22.400	918 (4,1%)	
678	274	B 256	NW	Von: Vollmerhausen Nach: Steinenbrück Zählstelle: 5011 4208	22.400	717 (3,2%)	
679	275	B 6	NI	Von: Abfahrt Ohlhof (K 1) Nach: Abfahrt Vienenburg Zählstelle: 4028 0482	22.300	1.851 (8,3%)	
680	275	B 404	SH	Von: K 63 (A 25) Nach: Zählstelle: 2528 0742	22.300	1.717 (7,7%)	WB* 24KB als A 21

Nr	Rang	Straße	BL	Infos	DTV	SV (SV%)	BVWP
681	275	B 41	SL	Von: AD Dreieck Neunkirchen / Spiesen Nach: B41/L124, Neunkirchen Zählstelle: 6608 0195	22.300	1.628 (7,3%)	
682	275	B 469	BY	Von: S OBERNBURG Nach: Wörth S OBERNBURG in Ri Obernburg Zählstelle: 6120 9210	22.300	1.561 (7,0%)	
683	275	B 221	NW	Von: Wäldchen Nach: K 4 Zählstelle: 5002 2211	22.300	1.160 (5,2%)	
684	275	B 45	HE	Von: B 47 Ri. Amorbach Nach: B 47 Ri. Spreng Zählstelle: 6320 0109	22.300	1.048 (4,7%)	
685	275	B 4	BY	Von: AS 84 Tennenlohe (A 3) Nach: Erlangen Zählstelle: 6432 9124	22.300	736 (3,3%)	WB* 02KK
686	275	B 58	NW	Von: B 58 / L 551 Friedrich-Ebert-Wall Nach: B 58 Hullerner Damm Zählstelle: 4209 2301	22.300	669 (3,0%)	
687	275	B 1	NW	Von: AS Breitscheid (A 52) Nach: K 19 Zählstelle: 4607 2213	22.300	647 (2,9%)	
688	276	B 40	HE	Von: AS K 86 (Kautz) Nach: AS L 3141 (Flieden-Süd) Zählstelle: 5523 0201	22.200	3.152 (14,2%)	
689	276	B 95	SN	Von: B 95/S 243 Nach: B 95/K 6152 Zählstelle: 5143 4214	22.200	2.309 (10,4%)	
690	276	B 482	NW	Von: B 61/L 780 b. Barkhausen Nach: L 764 Zählstelle: 3719 2237	22.200	2.020 (9,1%)	
691	276	B 42	HE	Von: Höhe Ortsmitte Oestrich Nach: Emd. B 42a Zählstelle: 5914 0090	22.200	955 (4,3%)	
692	276	B 236	NW	Von: AS Schürufer Str. Nach: AS Am Remberg Zählstelle: 4511 2101	22.200	799 (3,6%)	VB 04KB
693	277	B 262	RP	Von: B 262 Nach: K 26 Zählstelle: 5609 0028	22.100	2.365 (10,7%)	
694	277	B 20	BY	Von: OD-Burghausen Nach: Burghausen-Nord Zählstelle: 7842 9171	22.100	1.613 (7,3%)	WB 02KK
695	277	B 169	SN	Von: B 169/K 9109 Nach: B 101/B 169/S 255 Aue Zählstelle: 5441 1108	22.100	1.459 (6,6%)	VB 02KK
696	277	B 4	BY	Von: AS 52 Nürnberg-Fischbach Nach: (A 9) Nürnberg-Fischbach Zählstelle: 6533 9121	22.100	1.437 (6,5%)	
697	277	B 3	BW	Von: B3/L80 Sinzheim Nach: B3/Gemeindestraße Baden-Baden Zählstelle: 7215 1101	22.100	729 (3,3%)	WB 02KK

Nr	Rang	Straße	BL	Infos	DTV	SV (SV%)	BVWP
698	277	B 2	BY	Von: Neuaubing Nach: AS L2068(Germering) Zählstelle: 7834 9800	22.100	442 (2,0%)	
699	278	B 9	RP	Von: L 549 Nach: L 540 Zählstelle: 6915 010	22.000	4.224 (19,2%)	
700	278	B 40	HE	Von: AS Schlüchtern-Nord Nach: Kreisgrenze Fulda Zählstelle: 5623 0566	22.000	3.608 (16,4%)	
701	278	B 35	BW	Von: B35/K3529 Karlsdorf Nach: B35/Ochsenstall Bruchsal Zählstelle: 6817 1120	22.000	3.168 (14,4%)	WB* 02KK
702	278	B 3	NI	Von: AS Göttingen (A 7) Nach: Rampe A7 Zählstelle: 4425 0467	22.000	1.562 (7,1%)	
703	278	B 312	BW	Von: B 312/K 6729 Anschl. südl. Pfullingen Nach: B 312 Unterhausen Zählstelle: 7521 1102	22.000	1.144 (5,2%)	VB 02KK
704	278	B 42	HE	Von: Höhe OE Winkel Nach: Höhe Ortsmitte Winkel Zählstelle: 6014 0500	22.000	946 (4,3%)	
705	278	B 54	NW	Von: B 226 Nach: B 234 Zählstelle: 4610 2202	22.000	726 (3,3%)	
706	279	B 2	BY	Von: OD Meitingen Emd. St 2045 Nach: Mertingen KRZ St 2027 Zählstelle: 7431 9117	21.900	4.380 (20,0%)	
707	279	B 10	BW	Von: B10/L1138 bei Hardthof Nach: B10/K1701 Münchingen Zählstelle: 7120 1101	21.900	2.781 (12,7%)	VB 24KB
708	279	B 7	HE	Von: AS Lohfelden Nach: K 6 Zählstelle: 4723 0685	21.900	2.300 (10,5%)	
709	279	B 294	BW	Von: AS Freiburg-Nord (A 5) Nach: B3/B294 Autobahnzubringer FR-Nord Zählstelle: 7913 1104	21.900	1.621 (7,4%)	
710	279	B 7	HE	Von: B 83 Nach: L 3234 Zählstelle: 4622 0546	21.900	810 (3,7%)	
711	279	B 2	BY	Von: Neugermering Nach: Puchheim-Ort Zählstelle: 7834 9110	21.900	788 (3,6%)	VB 02KK
712	280	B 61	NW	Von: B 64 / K 9 Nach: B 64 Zählstelle: 4116 2229	21.800	3.597 (16,5%)	
713	280	B 20	BY	Von: Furth i.W. (Cham-Mitte, B 20 / B22) Nach: CHA/WEN (AS Chammünster, B 20/B 85) Zählstelle: 6742 9143	21.800	2.049 (9,4%)	WB 24KK
714	280	B 14	BW	Von: B14/L1080, Backnang Nach: B14/L1115/K 1832, Backnang Zählstelle: 7022 1102	21.800	1.657 (7,6%)	

Nr	Rang	Straße	BL	Infos	DTV	SV (SV%)	BVWP
715	280	B 76	SH	Von: Schleswig-Süd Nach: Schleswig-Mitte Zählstelle: 1423 0604	21.800	1.352 (6,2%)	
716	280	B 54	NW	Von: AS Dortmund-Süd (A45/B54) Nach: AS Dortmund-Süd (A45/B54) Zählstelle: 4510 2319	21.800	632 (2,9%)	
717	281	B 10	RP	Von: A 62 AS Pirmasens (15) Nach: L 474 Zählstelle: 6711 0100	21.700	3.342 (15,4%)	VB 24KK
718	281	B 10	BY	Von: St 2021 Nach: Neu Ulm Zählstelle: 7626 9117	21.700	2.930 (13,5%)	WB 04KB
719	281	B 73	NI	Von: Ovelgönne (Kreisgrenze) Nach: Neu Wulmstorf (L 235) Zählstelle: 2524 4431	21.700	2.322 (10,7%)	VB 04KB als A 26
720	281	B 5	SH	Von: Heide Nach: Hamburg Zählstelle: 2023 0678	21.700	2.040 (9,4%)	
721	281	B 19	BY	Von: AS Sonthofen Nord Nach: AS Rauenzell Zählstelle: 8427 9136	21.700	998 (4,6%)	
722	281	B 3	BW	Von: B 3 / L 723 Wiesloch, Clubhaus Nach: B 3 / K 4256 Nussloch, Kleintierzucht Zählstelle: 6618 1116	21.700	868 (4,0%)	
723	281	B 69	NI	Von: Oldenburg-Nadorst Nach: Nadorster Straße Zählstelle: 2815 0485	21.700	716 (3,3%)	
724	281	B 455	HE	Von: Königstein B8 Nach: Kronberg L3005 Zählstelle: 5816 0725	21.700	543 (2,5%)	
725	282	B 49	HE	Von: Kreuzung L 3022 Nach: Kreuzung L 3322 Zählstelle: 5514 0411	21.600	2.808 (13,0%)	VB 24KK
726	282	B 51	SL	Von: B51/L109, Güdigen Nach: B51/L254, Kleinblittersdorf Zählstelle: 6808 0493	21.600	1.231 (5,7%)	
727	282	B 51	SL	Von: B51/L174, Dillingen Nach: AS Dillingen-Süd (A 8) Zählstelle: 6606 0290	21.600	1.123 (5,2%)	
728	282	B 3	NI	Von: B 3 neu Celle Nach: AS Burgdorf Zählstelle: 3525 0440	21.600	1.102 (5,1%)	
729	282	B 36	BW	Von: B 36 / L 599 bei AS Schwetzingen / Hockenheim Nach: B 36 / B 291 Schwetzingen, Sternallee Zählstelle: 6617 1120	21.600	605 (2,8%)	
730	282	B 455	HE	Von: Kronberg K771 Nach: Oberursel K772 Zählstelle: 5817 0001	21.600	497 (2,3%)	
731	283	B 49	HE	Von: Emd. L 3322 Nach: Emd. K 449 Zählstelle: 5514 0401	21.500	2.645 (12,3%)	VB 24KK

Nr	Rang	Straße	BL	Infos	DTV	SV (SV%)	BVWP
732	283	B 47	HE	Von: OU Riedrode Nach: AS K 31 Zählstelle: 6317 0318	21.500	2.150 (10,0%)	WB 24KK
733	283	B 33	BW	Von: B33/B34 AS Radolfzell Nach: B33/K6170 Allensbach Zählstelle: 8220 1112	21.500	1.656 (7,7%)	
734	283	B 158	BB	Von: Blumberg, L 312 Nach: AS Berlin-Hohenschönhausen, A 10 Zählstelle: 3347 2006	21.500	1.419 (6,6%)	
735	283	B 41	SL	Von: B269/L131, St. Wendel Nach: B41/L134, St. Wendel Zählstelle: 6508 0443	21.500	688 (3,2%)	
736	284	B 2	BY	Von: Mertingen KRZ St2027^ Nach: Nordheim KRZ DON 29 Zählstelle: 7230 9118	21.400	4.558 (21,3%)	
737	284	B 30	BW	Von: B30 Biberach-Nord (AS Barabein) Nach: B30/L265/K7507 Laupheim-Süd Zählstelle: 7725 1100	21.400	2.076 (9,7%)	
738	284	B 486	HE	Von: Mörfelden Nach: AS Langen/Mörfelden (A 5) Zählstelle: 6017 0194	21.400	1.840 (8,6%)	VB 02KK
739	284	B 312	BW	Von: B312 Anschl. Metzingen Nach: B28/B312 westl. Metzingen Zählstelle: 7421 1104	21.400	1.348 (6,3%)	WB 24KK
740	284	B 42	HE	Von: Höhe Ortsmitte Mittelheim Nach: Höhe Ortsmitte Oestrich Zählstelle: 5914 0085	21.400	920 (4,3%)	
741	284	B 3	BW	Von: B 3 HD Handschusheim,Richtungsfahrbah Nach: B 3 / K 4142 Dossenheim Zählstelle: 6518 1101	21.400	235 (1,1%)	
742	285	B 173	BY	Von: Johannisthal Emd. St2200 Nach: AS B85 Zählstelle: 5733 9202	21.300	2.130 (10,0%)	VB 24KK
743	285	B 404	SH	Von: K 63 (A 25) Nach: Zählstelle: 2528 0731	21.300	1.938 (9,1%)	WB* 24KB als A 21
744	285	B 20	BY	Von: Mauthausen Nach: Piding Zählstelle: 8243 9200	21.300	1.683 (7,9%)	
745	285	B 10	BW	Von: B 10/K 1438 Gingen Nach: B 10/K 1439 Geislingen Zählstelle: 7324 1103	21.300	1.342 (6,3%)	VB 02KK
746	285	B 8	HE	Von: Emd. K 477 Limburg Kreuzung Nach: B 49 Limburg Zählstelle: 5614 0107	21.300	1.299 (6,1%)	VB 02KK
747	285	B 2	BB	Von: Landesgrenze Nach: AS Berlin-Weißensee, A 10 Zählstelle: 3347 2001	21.300	1.108 (5,2%)	
748	285	B 54n	NW	Von: B 54 Nach: K 28 Zählstelle: 5014 2231	21.300	916 (4,3%)	

Nr	Rang	Straße	BL	Infos	DTV	SV (SV%)	BVWP
749	285	B 455	HE	Von: Ober-Rosbach Nach: Emd. L 3134 Zählstelle: 5618 0318	21.300	831 (3,9%)	
750	285	B 42	RP	Von: B 49 b. Koblenz Nach: Koblenz, Balthasa Neumann Straße Zählstelle: 5611 0982	21.300	788 (3,7%)	
751	285	B 62n	NW	Von: B 62 -BAB Zubringer Nach: B 62 -City Galerie Zählstelle: 5114 2261	21.300	767 (3,6%)	
752	286	B 233	NW	Von: K 26 Nach: AS Unna-Süd (A 443) Zählstelle: 4412 2205	21.200	4.092 (19,3%)	
753	286	B 51	NW	Von: K 44 Nach: K 50 Zählstelle: 4012 5330	21.200	2.056 (9,7%)	VB 24KB
754	286	B 204	SH	Von: B 5 Ri. Nord Nach: Heide Zählstelle: 2022 0677	21.200	1.632 (7,7%)	
755	286	B 51	SL	Von: B51/L109, Güdingen Nach: B51/L109, Güdingen Zählstelle: 6708 0439	21.200	1.484 (7,0%)	
756	286	B 61	NW	Von: KP B 61 / B 61 / B 61n Nach: KP B 61 / B 482 (in PW) Zählstelle: 3719 2240	21.200	1.166 (5,5%)	
757	286	B 2	BY	Von: N Emd. Bahnhofstrasse Oberau Nach: Emd. BAB A95 Zählstelle: 8432 9350	21.200	890 (4,2%)	
758	287	B 33	BW	Von: A81/B33 AK Hegau Nach: B33/AS Singen/Steißlingen Zählstelle: 8119 1102	21.100	1.857 (8,8%)	
759	287	B 6	NI	Von: Abfahrt L 518 (AS Vienenburg) Nach: Bad Harzburger Dreieck Zählstelle: 4029 0481	21.100	1.709 (8,1%)	
760	287	B 57	NW	Von: AS Aachen-Zentrum (A 4) Nach: KP -L23 Zählstelle: 5102 2210	21.100	1.203 (5,7%)	
761	287	B 214	NI	Von: L611 Watenbüttel Nach: K1 Zählstelle: 3628 0440	21.100	1.118 (5,3%)	WB 02KK
762	287	B 36	BW	Von: B36/K3581 Rheinstetten-Forchheim Nach: B36 Karlsruhe-Heidenstückersiedlung Zählstelle: 7015 1108	21.100	992 (4,7%)	
763	287	B 36	BW	Von: B 36 / L 630 Schwetzingen, Brühler La Nach: AS Mannheim/Schwetzingen (A 6) Zählstelle: 6617 1100	21.100	739 (3,5%)	
764	287	B 56	NW	Von: Dieringhausen (Zubringer) Nach: FR GM Dieringhausen (Zubringer) Zählstelle: 5011 2306	21.100	717 (3,4%)	
765	288	B 256	RP	Von: L 117 Plaidt Nach: K 62 Zählstelle: 5610 0345	21.000	3.696 (17,6%)	WB 04KK

Nr	Rang	Straße	BL	Infos	DTV	SV (SV%)	BVWP
766	288	B 239	NW	Von: Niederlassungsgrenze Nach: B 61 b. Herford Zählstelle: 3918 2357	21.000	3.171 (15,1%)	VB 02KK
767	288	B 9	RP	Von: L 425 Nach: K 6 Zählstelle: 6316 0030	21.000	2.751 (13,1%)	
768	288	B 5	BB	Von: L 20 (Nord) Nach: AS Berlin-Spandau, A 10 Zählstelle: 3444 3669	21.000	1.806 (8,6%)	
769	288	B 448	HE	Von: Offenbach-Bieber Nach: Obertshausen K191 Zählstelle: 5919 0317	21.000	1.008 (4,8%)	
770	289	B 51	RP	Von: B 51 Bitburg Ri. Trier Nach: B 51 Bitburg Ri. A 60 Zählstelle: 6005 7135	20.900	3.553 (17,0%)	
771	289	B 12	BY	Von: AS K6 Nach: AS L2331(Hohenlinden) Zählstelle: 7837 9100	20.900	2.424 (11,6%)	
772	289	B 262	RP	Von: L 120 Nach: L 113 Zählstelle: 5609 0038	20.900	2.006 (9,6%)	
773	289	B 295	BW	Von: B 295/L 1185 bei Renningen Nach: B 295/K 1011 Leonberg Zählstelle: 7219 1104	20.900	1.359 (6,5%)	
774	289	B 289	BY	Von: AS B 85 (KULMBACH-WEST) Nach: AS B 85 (KULMBACH-MITTE) Zählstelle: 5834 9163	20.900	1.317 (6,3%)	
775	289	B 14	BW	Von: B14/K1847, Winnenden Nach: B14/ K1907, Waldrems Zählstelle: 7022 1101	20.900	1.275 (6,1%)	VB 04KB
776	289	B 64	NW	Von: B 68, Paderborn Warburger Straße Nach: L 937, George-Marshall-Ring Zählstelle: 4218 2231	20.900	1.045 (5,0%)	
777	289	B 313	BW	Von: B297/B313 Nürtingen Nach: B297/B313 Nürtingen Zählstelle: 7321 1107	20.900	920 (4,4%)	
778	289	B 61	NW	Von: K18 Bielefeld Nach: Gütersloher Straße Zählstelle: 4016 2323	20.900	836 (4,0%)	
779	289	B 444	NI	Von: L 412 Nach: AS Peine (A 2) Zählstelle: 3627 0452	20.900	815 (3,9%)	
780	289	B 9	NW	Von: NK 5007 072 Nach: NK 5107 006 Zählstelle: 5007 2218	20.900	794 (3,8%)	
781	289	B 300	BY	Von: OD Augsburg W Nach: Friedberg Emd. AIC 19 Zählstelle: 7631 9164	20.900	627 (3,0%)	WB* 02KK
782	290	B 50	RP	Von: L 239 Ellern Nach: K 46 Kleinweidelbach Zählstelle: 6011 0054	20.800	2.163 (10,4%)	

Nr	Rang	Straße	BL	Infos	DTV	SV (SV%)	BVWP
783	290	B 19	BW	Von: B19/B466 Heidenheim Bahnunterführung Nach: B19/B466 Schnaitheim Zählstelle: 7327 1103	20.800	1.414 (6,8%)	
784	290	B 312	BW	Von: B 27/B 312 Verflechtung Nach: B 297/B 312 Neckartailfingen Zählstelle: 7321 1106	20.800	1.331 (6,4%)	
785	290	B 51	NI	Von: B 68 b. Harderberg Nach: L 95 Zählstelle: 3714 0407	20.800	1.165 (5,6%)	
786	290	B 39	RP	Von: B 9 Speyer Nach: B 9 südl. Speyer Zählstelle: 6616 0096	20.800	1.123 (5,4%)	WB 24KK
787	290	B 519	HE	Von: AS Rüsselsheim-Mitte (A 60) Nach: B 43 Zählstelle: 6016 0176	20.800	1.061 (5,1%)	
788	290	B 2	BY	Von: OE Garmisch-Partenkirchen N Nach: Emd. B23, Farchanter Gabel Zählstelle: 8432 9107	20.800	1.019 (4,9%)	WB* 02KK
789	291	B 181	SN	Von: B 181/B 186 b. Leipzig, Dölzig Nach: B 181 Landesgrenze Sachsen-Anhalt Zählstelle: 4639 1104	20.700	2.111 (10,2%)	VB 24KK
790	291	B 173	BY	Von: AS Staffelstein Nord Nach: AS Lichtenfels West Zählstelle: 5832 9109	20.700	2.091 (10,1%)	VB 24KK
791	291	B 41	RP	Von: L 234 Waldböckelheim Nach: K 55 Weinsheim Zählstelle: 6112 0023	20.700	1.511 (7,3%)	
792	291	B 189n	ST	Von: B 189 / L 47 Nach: B 189n / K 1167 Zählstelle: 3735 5063	20.700	1.490 (7,2%)	
793	291	B 33	BW	Von: B33/B34 AS Singen/Steißlingen Nach: B33/B34 AS Radolfzell Zählstelle: 8219 1107	20.700	1.387 (6,7%)	
794	291	B 174	SN	Von: B 174/K 6110 Nach: B 169/B 173/B 174 Chemnitz Zählstelle: 5243 1101	20.700	1.076 (5,2%)	VB 04KB
795	291	B 39	RP	Von: K 9 Nach: A 65 AS Neustadt-Speyer (13) Zählstelle: 6615 0963	20.700	807 (3,9%)	
796	291	B 304	BY	Von: AS L 2047(Dachau) Nach: AS B 471 Zählstelle: 7734 9104	20.700	352 (1,7%)	
797	292	B 9	RP	Von: K 1 Nach: A 6 AS Ludwigshafen-Nord (23) Zählstelle: 6416 0268	20.600	2.534 (12,3%)	
798	292	B 2	BY	Von: AS 56 Schwabach-Sued (A 6) Nach: Schwabach Zählstelle: 6632 9101	20.600	1.030 (5,0%)	
799	292	B 10	BW	Von: B10/K9808 Pforzheim Nach: AS Pforzheim-Ost (A 8) Zählstelle: 7018 1101	20.600	927 (4,5%)	

Nr	Rang	Straße	BL	Infos	DTV	SV (SV%)	BVWP
800	292	B 464	BW	Von: B 464/L 1183 bei Sindelfingen Nach: AS Böblingen-Hulb (A 81) Zählstelle: 7319 1103	20.600	824 (4,0%)	
801	292	B 42	RP	Von: Mücken-Berg Nach: Koblenz Abf. Mitte Zählstelle: 5711 0800	20.600	762 (3,7%)	
802	292	B 3	BW	Von: B3/L77D Rastatt Nach: B3/B462 Rastatt Zählstelle: 7115 1101	20.600	597 (2,9%)	WB* 02KK
803	293	B 64	NW	Von: L568 Nach: AS Rheda-Wiedenbrück (A 2) Zählstelle: 4115 2272	20.500	3.342 (16,3%)	
804	293	B 20	BY	Von: Aiterhofen (B8) Nach: AS Straubing (A 3) Zählstelle: 7141 9107	20.500	3.219 (15,7%)	
805	293	B 80	ST	Von: B 80 / L 174 Nach: B 80 / L 173 Zählstelle: 4536 3831	20.500	2.153 (10,5%)	
806	293	B 15	BY	Von: AS B2 Nach: OD-Grenze Hof Zählstelle: 5737 9102	20.500	1.743 (8,5%)	WB 02KK
807	293	B 16	BY	Von: Lauingen OE Nach: Dillingen OA Zählstelle: 7428 9128	20.500	1.743 (8,5%)	VB 02KK
808	293	B 41	RP	Von: Auffahrt Winzenheim Nach: Abfahrt KH Brückes Zählstelle: 6113 0026	20.500	1.517 (7,4%)	
809	293	B 254	HE	Von: AS B 27 (Bronnzeller Kreisel) Nach: AS L 3418 (Kohlhaus) Zählstelle: 5424 0102	20.500	1.292 (6,3%)	
810	293	B 19	BY	Von: AS Stein Nach: OA 2, Eckarts Zählstelle: 8427 9101	20.500	1.169 (5,7%)	
811	293	B 8	NW	Von: Stammheim Nach: Stadtgrenze Zählstelle: 4907 2205	20.500	1.107 (5,4%)	
812	293	B 51	RP	Von: AS Trier (A 64) Nach: L 44 Zählstelle: 6205 0903	20.500	718 (3,5%)	WB 04KK
813	293	B 265	NW	Von: AS Köln-Klettenberg (A 4) Nach: Militärring L34 Zählstelle: 5007 2208	20.500	513 (2,5%)	VB 24KK
814	294	B 50	RP	Von: K 49 Argenthal Nach: L 239 Ellern Zählstelle: 6011 0055	20.400	2.101 (10,3%)	
815	294	B 65	NW	Von: KP B 65 / B 482 b. Minden Nach: KP B 65 / Landesgrenze Zählstelle: 3719 2202	20.400	2.101 (10,3%)	
816	294	B 253	HE	Von: Emd. K 36 Nach: Emd. K 48 Frohnhausen Zählstelle: 5215 0101	20.400	1.489 (7,3%)	WB 02KK

Nr	Rang	Straße	BL	Infos	DTV	SV (SV%)	BVWP
817	294	B 158	BB	Von: AS Berlin-Hohenschönhausen, A 10 Nach: Ahrensfelde, L 339 Zählstelle: 3447 3625	20.400	1.265 (6,2%)	VB 04 24
818	294	B 22	BY	Von: AS Stegaurach (L 2276) Nach: AS Bugerstrasse BA Zählstelle: 6131 9101	20.400	714 (3,5%)	
819	295	B 49	HE	Von: Emd. K 449 Nach: Anbindung K 446 Zählstelle: 5515 0406	20.300	2.781 (13,7%)	
820	295	B 9	RP	Von: K 6 Nach: L 439 Zählstelle: 6316 7029	20.300	2.639 (13,0%)	
821	295	B 35	BW	Von: B35/B36/K3531 Nach: B35/K3529 Karlsdorf Zählstelle: 6817 1119	20.300	2.253 (11,1%)	
822	295	B 4	NI	Von: A391 Nach: L321, b. Meine Zählstelle: 3629 0417	20.300	1.807 (8,9%)	WB 04KK
823	295	B 6	NI	Von: Abfahrt Oker Nach: Abfahrt Ohlhof Zählstelle: 4028 3355	20.300	1.685 (8,3%)	
824	295	B 44	HE	Von: Neu Isenburg L3117 Nach: AS F-Süd (A 3) Zählstelle: 5917 0250	20.300	1.543 (7,6%)	
825	295	B 15	BY	Von: St 2074 Altheim Nach: A 92 Zählstelle: 7439 9148	20.300	1.502 (7,4%)	
826	295	B 7	NW	Von: AS Wuppertal-Langerfeld (A 1) Nach: B 483/L 551 Zählstelle: 4709 2250	20.300	1.259 (6,2%)	
827	295	B 233	NW	Von: AS Iserlohn-Seilersee (A 46) Nach: L 682 Zählstelle: 4612 2224	20.300	1.238 (6,1%)	
828	295	B 62	HE	Von: OD Bad Hersfeld Nach: Abzweig K 21 Zählstelle: 5124 0136	20.300	1.056 (5,2%)	
829	295	B 226	NW	Von: AS Herne-Crange (A 42) Nach: Herne, Bielefelder Straße Zählstelle: 4409 2223	20.300	914 (4,5%)	
830	295	B 42	NW	Von: Rheinbreitbach Nach: Königswinter Zählstelle: 5309 2208	20.300	853 (4,2%)	
831	295	B 321	MV	Von: OA Schwerin Nach: A 241 AS Schwerin-Ost-Crivitz Zählstelle: 2434 0117	20.300	771 (3,8%)	
832	296	B 62	HE	Von: Göttingen Nach: Abzw. L 3089 Zählstelle: 5118 0405	20.200	2.363 (11,7%)	
833	296	B 1	BB	Von: Tasdorf, L 303 Nach: AS Berlin-Hellersdorf, A 10 Zählstelle: 3548 3632	20.200	1.778 (8,8%)	VB 02KK

Nr	Rang	Straße	BL	Infos	DTV	SV (SV%)	BVWP
834	296	B 4	NI	Von: L321, Meine Nach: L320 Ribbelsbüttel Zählstelle: 3529 0416	20.200	1.757 (8,7%)	VB 04KK
835	296	B 471	BY	Von: AS B11 München-Garching Nach: AS L2053 Zählstelle: 7736 9103	20.200	1.515 (7,5%)	
836	296	B 4	BY	Von: AS St 2205 (neu) Nach: AS Coburg COs 27 Zählstelle: 5731 9109	20.200	1.495 (7,4%)	VB 04KK
837	296	B 45	HE	Von: AS HU-Klein-Auheim Nach: Abzweig B45/B43a Zählstelle: 5919 0819	20.200	1.252 (6,2%)	
838	296	B 19	BY	Von: Kempten, Dieselstrasse Nach: AS Kempten-Leubas (A 7) Zählstelle: 8227 9113	20.200	1.232 (6,1%)	
839	296	B 75	NI	Von: Dibbersen (K 13) Nach: AS Dibbersen (A 1) Zählstelle: 2625 4481	20.200	1.232 (6,1%)	VB 04KK
840	296	B 215	NI	Von: Verden (K27) Nach: AS Verden-Nord Zählstelle: 3021 0456	20.200	1.212 (6,0%)	WB* 02KK
841	296	B 30	BW	Von: B30/B467/K7982 Oberhofen Nach: B30/K7983 Sickenried Zählstelle: 8223 1101	20.200	1.030 (5,1%)	VB 04KK
842	297	B 61	NW	Von: B 61 / L 712 Nach: B 61 / L 545 Zählstelle: 3817 2305	20.100	2.774 (13,8%)	
843	297	B 47	HE	Von: AS B47/K 31 Nach: AS Lorsch (A 67) Zählstelle: 6317 0608	20.100	1.889 (9,4%)	
844	297	B 471	BY	Von: S Fuerstenfeldbruck Nach: W Fuerstenfeldbruck Zählstelle: 7833 9114	20.100	1.749 (8,7%)	
845	297	B 304	BY	Von: AS L2081(Zorneding W) Nach: AS L2081(Zorneding S) Zählstelle: 7936 9320	20.100	1.206 (6,0%)	VB 02KK
846	297	B 1	NW	Von: AS PB-Elsen (A 33) Nach: K 29, Truppenübungsplatz Zählstelle: 4218 2244	20.100	1.146 (5,7%)	
847	297	B 58	NW	Von: B 70 Wesel Nach: AS Wesel (A 3) Zählstelle: 4306 2201	20.100	1.106 (5,5%)	VB 04KK (OU Wesel) WB 04KK
848	297	B 42	HE	Von: Emd. L 3272 Nach: Höhe OE Winkel Zählstelle: 6013 0075	20.100	884 (4,4%)	
849	297	B 227	NW	Von: Stadtgrenze Essen Nach: Essen, Mechtenbergstraße Zählstelle: 4508 2376	20.100	583 (2,9%)	VB 24KK
850	297	B 227	NW	Von: Essen, Grimbergstraße B 226 Nach: Essen, Willy-Brandt-Allee Zählstelle: 4408 2461	20.100	543 (2,7%)	VB 24KK

Nr	Rang	Straße	BL	Infos	DTV	SV (SV%)	BVWP
851	297	B 500	BW	Von: B500 Tunnel Baden-Baden S Nach: B500 Tunnel Baden-Baden N Zählstelle: 7215 1115	20.100	422 (2,1%)	
852	298	B 35	BW	Von: B35/B293 Bretten Nach: B35/L1103 Bretten (Alexanderplatz) Zählstelle: 6918 1101	20.000	3.000 (15,0%)	WB 24KK
853	298	B 49	HE	Von: Knoten L 3324 Biskirchen Nach: Knoten L 3052 Leun Zählstelle: 5416 0519	20.000	2.440 (12,2%)	VB 24KB
854	298	B 50	RP	Von: L 162 Riesweiler Nach: L 242 Argenthal Zählstelle: 6011 0056	20.000	2.040 (10,2%)	
855	298	B 239	NW	Von: AS Herford/Bad Salzuflen (A 2) Nach: Zählstelle: 3918 2110	20.000	2.020 (10,1%)	
856	298	B 31	BW	Von: B31/B30 Friedrichshafen Nach: B31/L328A Friedrichshafen Zählstelle: 8323 1109	20.000	1.840 (9,2%)	
857	298	B 6	NI	Von: AS Vienenburg (12) Nach: AS Vienenburg-Süd (14) Zählstelle: 4029 0350	20.000	1.720 (8,6%)	
858	298	B 30	BW	Von: B30/L284 AS Baidt/Baienfurt Nach: B30/L285 Gaisbeuren Zählstelle: 8124 1100	20.000	1.500 (7,5%)	WB 04KB
859	298	B 30	BW	Von: OD Enzisreute Nach: Zählstelle: 8124 1100	20.000	1.500 (7,5%)	WB 04KB
860	298	B 30	BW	Von: OD Gaisbeuren Nach: Zählstelle: 8124 1100	20.000	1.500 (7,5%)	WB 04KB
861	298	B 59	NW	Von: AS Köln-Bocklemünd (A 1) Nach: Landesgrenze Zählstelle: 5007 2201	20.000	1.340 (6,7%)	
862	298	B 100	ST	Von: L 143 Nach: L 168 Zählstelle: 4438 3068	20.000	1.180 (5,9%)	
863	298	B 66	NW	Von: AS Bielefeld-Zentrum (A2/B66) Nach: AS Bielefeld-Zentrum (A2/B66) Zählstelle: 4017 2110	20.000	1.100 (5,5%)	
864	298	B 169	SN	Von: B 169/S 255 Aue Nach: B 169/S 283 Zählstelle: 5342 1103	20.000	1.000 (5,0%)	WB 24KK
865	298	B 36	BW	Von: B36/Kreisgrenze Durmersheim Nach: B36/K3581 Rheinstetten-Forchheim Zählstelle: 7015 1105	20.000	800 (4,0%)	
866	298	B 200	SH	Von: Exe Nach: Duburg Zählstelle: 1222 0162	20.000	800 (4,0%)	
867	298	B 26	BY	Von: NO ASCHAFFENBURG in Ri Goldbach Nach: NO ASCHAFFENBURG in Ri Aschaffenburg Zählstelle: 6021 9206	20.000	780 (3,9%)	

Nr	Rang	Straße	BL	Infos	DTV	SV (SV%)	BVWP
868	298	B 42	RP	Von: B 49 b. Koblenz Nach: Pfaffendorf Zählstelle: 5611 0032	20.000	780 (3,9%)	VB 24KK
869	298	B 1	NW	Von: L 78 Nach: AS Mülheim a.d. R.-Heißen (A 40) Zählstelle: 4507 2204	20.000	380 (1,9%)	
870	299	B 50	RP	Von: L 214 Rheinböllen Nach: AS Rheinböllen (A 61) Zählstelle: 5912 0715	19.900	2.706 (13,6%)	
871	299	B 4	NI	Von: Melbeck (L 233) Nach: Lüneburg (S), (AS B 209) Zählstelle: 2828 0420	19.900	2.667 (13,4%)	
872	299	B 49	HE	Von: Emd. L 3044 Löhnberg Nach: Emd. L 3020 Biskirchen Zählstelle: 5415 0407	19.900	2.428 (12,2%)	VB 24KB
873	299	B 56	NW	Von: KP -L136 Nach: KP -L228n Zählstelle: 5003 2213	19.900	1.294 (6,5%)	
874	299	B 96	BB	Von: AS Rangsdorf, A 10 Nach: Dahlewitz, L 40 Zählstelle: 3646 2070	19.900	1.274 (6,4%)	VB 24KK
875	299	B 27	BW	Von: B 27/ B37/ B 292 Mosbacher Kreuz Nach: B 27 Neckarelz Zählstelle: 6620 1110	19.900	1.254 (6,3%)	
876	299	B 464	BW	Von: AS Böblingen-Hulb (A 81) Nach: B 464/K 1077 Böblingen-Hulb Zählstelle: 7319 1113	19.900	1.194 (6,0%)	
877	299	B 13	BY	Von: AS A92(Lohof) Nach: AS L2340(Maisteig) Zählstelle: 7735 9107	19.900	1.114 (5,6%)	
878	299	B 39	BW	Von: B39/K2113 Weinsberg Nach: B39/B39A bei Ellhofen Zählstelle: 6821 1106	19.900	975 (4,9%)	WB 02KK
879	299	B 36	BW	Von: B36/L559 Forschungszentrum Nach: B36/L558 Linkenheim Zählstelle: 6816 1105	19.900	896 (4,5%)	
880	299	B 2	BY	Von: AS 85 Nuernberg-Nord (A 3) Nach: Heroldsberg Zählstelle: 6432 9112	19.900	637 (3,2%)	
881	299	B 39	BW	Von: B27/B39 Heilbronn (Adenauerplatz) Nach: B39/L1101 bei Weinsberg Zählstelle: 6821 1105	19.900	597 (3,0%)	
882	299	B 224	NW	Von: AS Velbert-Nord Nach: L 439 Zählstelle: 4608 2206	19.900	577 (2,9%)	
883	300	B 33	BW	Von: B33/B294 Haslach Nach: B33 OD Hausach Zählstelle: 7714 1102	19.800	2.257 (11,4%)	VB 02KK
884	300	B 4	NI	Von: AS Westeroede (A 395) Nach: AS Bad Harzburg Zählstelle: 4029 0349	19.800	1.643 (8,3%)	

Nr	Rang	Straße	BL	Infos	DTV	SV (SV%)	BVWP
885	300	B 33	BW	Von: B33/L178 Villingen Nach: Bad Dürkheim/Abzweig B27/B33 Zählstelle: 7916 1100	19.800	1.426 (7,2%)	
886	300	B 9	RP	Von: Insel Abfahrt Hartmann-Ko Nach: Insel Abfahrt Hartmann-Bn Zählstelle: 5409 0008	19.800	1.208 (6,1%)	
887	300	B 1	NW	Von: K 29, Diebesweg Nach: L 814, Bad Lippspringe Zählstelle: 4218 2245	19.800	990 (5,0%)	
888	300	B 47	HE	Von: AS B 47/B 460/L 3111 Nach: AS B 47/K 31 Zählstelle: 6317 0610	19.800	931 (4,7%)	
889	300	B 33	BW	Von: B33/L221 Kindlebild Nach: B33 Konstanz Brücke Nord Zählstelle: 8320 1100	19.800	871 (4,4%)	VB 24KK
890	300	B 9	RP	Von: L 431 Nach: K 45 Zählstelle: 6116 7219	19.800	733 (3,7%)	
891	301	B 216	NI	Von: Lüneburg (O), (AS B 4/B 209) Nach: Lüneburg/Hafen, (AS L 221) Zählstelle: 2728 3323	19.700	1.675 (8,5%)	
892	301	B 432	SH	Von: Landesgrenze HH Nach: B 433 Norderstedt Zählstelle: 2325 0514	19.700	1.202 (6,1%)	
893	301	B 2	ST	Von: B 187 Lutherstadt Wittenberg, NK 033 Nach: B 187 Lutherstadt Wittenberg, NK 010 Zählstelle: 4141 2221	19.700	1.123 (5,7%)	VB 04KK
894	301	B 87	SN	Von: B 87/ K 7422 Nach: A 14 AS Leipzig-Nordost (25) Zählstelle: 4640 1102	19.700	985 (5,0%)	VB 04KK
895	301	B 173	SN	Von: B 169/B 173 Chemnitz Nach: B 173/S 238 Zählstelle: 5143 1102	19.700	965 (4,9%)	
896	301	B 220	NW	Von: L 8 Kellen Nach: B 8 Emmerich Zählstelle: 4103 2206	19.700	946 (4,8%)	
897	302	B 49	HE	Von: Anschluß K 449 Nach: Emd. K 449 Zählstelle: 5514 0410	19.600	2.293 (11,7%)	VB 24KK
898	302	B 73	NI	Von: L 111 Nach: Ostumgehung Stade L 125 Zählstelle: 2423 0430	19.600	1.705 (8,7%)	WB* 24KK
899	302	B 463	BW	Von: B 463/L 440 Weilstetten Nach: B 463/K 7152 W Ebingen Zählstelle: 7719 1101	19.600	1.490 (7,6%)	
900	302	B 21	BY	Von: Bad Reichenhall Nach: Bad Reichenhall-Nord Zählstelle: 8243 9122	19.600	1.470 (7,5%)	WB 02KK
901	302	B 469	BY	Von: NW WOERTH Nach: OU Woerth/Trennfurt NW WOERTH Zählstelle: 6120 9211	19.600	1.470 (7,5%)	

Nr	Rang	Straße	BL	Infos	DTV	SV (SV%)	BVWP
902	302	B 85	BY	Von: Stelzhof Nach: Schanzlbruecke Zählstelle: 7446 9210	19.600	1.196 (6,1%)	
903	302	B 8	BY	Von: Hoechberg Nach: Waldbuettelbrunn Zählstelle: 6225 9111	19.600	1.098 (5,6%)	
904	302	B 70	NI	Von: Papenburg Nach: Leer Zählstelle: 2710 0410	19.600	980 (5,0%)	
905	302	B 13	BY	Von: OE Ingolstadt Nach: Sonnenbrücke Zählstelle: 7234 9100	19.600	784 (4,0%)	
906	302	B 532	BW	Von: B532 Palmrheinbrücke Grenzp. Nach: AS Weil am Rhein/Hünigen (A 5) Zählstelle: 8311 1109	19.600	784 (4,0%)	
907	302	B 9	RP	Von: K 13 Nach: L 413 Zählstelle: 6016 0017	19.600	725 (3,7%)	
908	302	B 40	HE	Von: Hattersheim-Ost Nach: Sindlingen L3265 Zählstelle: 5917 0719	19.600	725 (3,7%)	
909	302	B 28	BW	Von: B 28/L 359 Bahnhof Pfäffingen Nach: B 27/K6714 Ri. Hagelloch Zählstelle: 7420 1104	19.600	706 (3,6%)	VB 02KK
910	302	B 57	NW	Von: AS Krefeld-Forstwald (A 44) Nach: L 362 Zählstelle: 4705 2201	19.600	706 (3,6%)	
911	303	B 16	BY	Von: BAB A 9 Nach: B 13 Zählstelle: 7234 9104	19.500	2.652 (13,6%)	
912	303	B 75	SH	Von: Lübeck Nach: Travemünde Zählstelle: 2030 0200	19.500	2.555 (13,1%)	
913	303	B 173	BY	Von: AS Lichtenfels Ost Nach: Abzweig LIF 13 b. Trieb Zählstelle: 5832 9103	19.500	2.028 (10,4%)	VB 24KK
914	303	B 50	RP	Von: K 58 Schönborn Nach: K 18 Ohlweiler Zählstelle: 6010 0058	19.500	1.697 (8,7%)	VB 24KK
915	303	B 441	NI	Von: B 442 Wunstorf Nach: Wunstorf-Luthe Zählstelle: 3522 0452	19.500	1.580 (8,1%)	VB 02KK
916	303	B 61	NW	Von: K37 Kreis Gütersloh Nach: K35 Kreis Gütersloh Zählstelle: 4016 2230	19.500	1.521 (7,8%)	
917	303	B 6	SN	Von: B 6/S 11 Nach: B 6/B 107 b. Wurzen Zählstelle: 4642 1103	19.500	1.443 (7,4%)	VB 24KK
918	303	B 26	BY	Von: SW A'burg/Darmstaedter Str. in Ri AB Nach: SW A'burg/Darmstaedter Str. in RI DA Zählstelle: 6020 9204	19.500	1.404 (7,2%)	

Nr	Rang	Straße	BL	Infos	DTV	SV (SV%)	BVWP
919	303	B 67	NW	Von: B 67 Rhede Nach: L 572 Zählstelle: 4105 5320	19.500	1.365 (7,0%)	VB 02KK
920	303	B 19	BY	Von: BAB A3 Nach: AS Wuerzburg-Heidingsfeld (A 3) Zählstelle: 6225 9110	19.500	1.190 (6,1%)	
921	303	B 66	NW	Von: AS Bielefeld-Zentrum (A2/B66) Nach: B66/K15 (Detmolder Str.) Zählstelle: 4017 2103	19.500	1.034 (5,3%)	
922	303	B 184	ST	Von: B 184 OE Dessau Nach: B 187 Roßlau Zählstelle: 4139 2084	19.500	936 (4,8%)	VB 24KK
923	303	B 235	NW	Von: Herne, Engelsburgplatz Nach: AS Castrop-Rauxel (A 42) Zählstelle: 4409 2222	19.500	546 (2,8%)	
924	304	B 51	RP	Von: L 41 Nach: AS Trier (A 64) Zählstelle: 6205 0054	19.400	4.055 (20,9%)	
925	304	B 10	RP	Von: K 1 Nach: B 270 Pirmasens Zählstelle: 6711 0006	19.400	3.414 (17,6%)	VB 24KK
926	304	B 173	BY	Von: AS Lichtenfels Mitte Nach: AS Lichtenfels Ost Zählstelle: 5832 9102	19.400	2.832 (14,6%)	VB 24KK
927	304	B 31	BW	Von: B500/B31/K4961 Hinterzarten Nach: B31/B317 Titisee Zählstelle: 8014 1101	19.400	2.270 (11,7%)	WB 24KK
928	304	B 181	ST	Von: Landesgrenze Sachsen Nach: AS Leipzig-West (A 9) Zählstelle: 4639 3097	19.400	2.212 (11,4%)	
929	304	B 33	BW	Von: B3/B33 Offenburg, Flugplatz Nach: B33/L99 Strohbach Zählstelle: 7513 1103	19.400	1.824 (9,4%)	VB 02KK (bis. Elg.) WB 24KB (bis Stei.)
930	304	B 9	RP	Von: L 82 Nach: K 47 Zählstelle: 5409 7007	19.400	951 (4,9%)	
931	304	B 76	SH	Von: Eck Lornsenplatz Nach: B203 Eck Karlshöhe B 203 Zählstelle: 1525 0404	19.400	912 (4,7%)	
932	304	B 470	BY	Von: Forchheim (OE) Nach: AS Forchheim Süd Zählstelle: 6232 9403	19.400	737 (3,8%)	WB* 02KK
933	304	B 1	NW	Von: K 19 Nach: K 10 Zählstelle: 4607 2201	19.400	582 (3,0%)	
934	305	B 51	RP	Von: L 5 Nach: B 50 Bitburg, Ri. Trier Zählstelle: 6005 0013	19.300	4.092 (21,2%)	
935	305	B 10	RP	Von: L 496 Nach: K 36 Zählstelle: 6712 0009	19.300	3.339 (17,3%)	VB 24KK

Nr	Rang	Straße	BL	Infos	DTV	SV (SV%)	BVWP
936	305	B 51	RP	Von: K 22 Nach: K 8 Zählstelle: 6105 0056	19.300	2.953 (15,3%)	
937	305	B 49	HE	Von: Emd. L 3052 Nach: Emd. L 3283 Zählstelle: 5416 6670	19.300	2.490 (12,9%)	VB 24KB
938	305	B 2	BY	Von: Penzendorf Nach: AS 57 Roth (A 6) Zählstelle: 6632 9054	19.300	2.451 (12,7%)	
939	305	B 47	HE	Von: L 3261 Nach: L 3110 Rosengarten Zählstelle: 6316 0315	19.300	2.007 (10,4%)	VB 04KK
940	305	B 482	NW	Von: AS A 2 Porta Westfalica (33) Nach: K 25 Zählstelle: 3719 2210	19.300	1.911 (9,9%)	WB 24BK
941	305	B 19	BY	Von: L 2292 / S Bad Neustadt-Saale Nach: NES 21 / Bad Neustadt-Saale Zählstelle: 5627 9109	19.300	1.583 (8,2%)	
942	305	B 91	ST	Von: L 172 Nach: L 171 Zählstelle: 4637 3857	19.300	1.563 (8,1%)	
943	305	B 7	NW	Von: K 21 Nach: B 515/L 680 Zählstelle: 4512 4241	19.300	1.139 (5,9%)	
944	305	B 1	NW	Von: L 678 Nach: K 28 Zählstelle: 4412 2240	19.300	984 (5,1%)	
945	305	B 19	BY	Von: AS Waltenhofen (A980) Nach: Kempten, Immenstädter-/Bahnhofstraße Zählstelle: 8227 9138	19.300	869 (4,5%)	VB 04KK
946	305	B 9	NW	Von: L 362 Nach: B 57 Rampe Zählstelle: 4202 2218	19.300	772 (4,0%)	
947	305	B 256	RP	Von: K 108 Nach: K 116 Zählstelle: 5510 0056	19.300	714 (3,7%)	
948	306	B 51	RP	Von: L 43 Hohensonne Nach: L 43 Neuhaus Zählstelle: 6205 0055	19.200	2.861 (14,9%)	
949	306	B 49	HE	Von: Anschluß K 441 Nach: Anschluß L 3109 Merenberg Zählstelle: 5415 0403	19.200	2.669 (13,9%)	
950	306	B 29	BW	Von: B29/B19 Aalener Dreieck Nach: B29/K3284 Ende Rommbachtunnel Zählstelle: 7126 1107	19.200	2.170 (11,3%)	VB 24KB
951	306	B 70	NI	Von: K 250 Nach: L 47 / K 229 Zählstelle: 3309 0478	19.200	2.112 (11,0%)	
952	306	B 34	BW	Von: B34/B518 B 34/B518 Brennet Nach: Bad Säckingen (Rich. Zoll) Zählstelle: 8413 1102	19.200	1.709 (8,9%)	

Nr	Rang	Straße	BL	Infos	DTV	SV (SV%)	BVWP
953	306	B 443	NI	Von: B 6 b. Rethen Nach: B 3 Pattensen Zählstelle: 3724 0470	19.200	1.555 (8,1%)	WB 02KK
954	306	B 14	BW	Von: B14/K1907, Waldrems Nach: B14/L1080, Backnang Zählstelle: 7022 1103	19.200	1.248 (6,5%)	VB 04KB
955	306	B 42	RP	Von: K 23 Nach: L 252 Zählstelle: 5309 7020	19.200	1.094 (5,7%)	
956	306	B 277	HE	Von: AS Aßlar Nach: Knoten B 49 Zählstelle: 5416 0805	19.200	826 (4,3%)	
957	306	B 312	BW	Von: AS Stuttgart-Plieningen (A 8) Nach: B 312 Flughafenrandstr. Zählstelle: 7321 1111	19.200	749 (3,9%)	
958	307	B 12	BY	Von: Hohenlinden SO Nach: AS K6 Zählstelle: 7838 9101	19.100	2.426 (12,7%)	
959	307	B 27	BW	Von: B27/31 Hüfingen-Wasserturm Nach: B27/L180 Donaueschingen-Mitte Zählstelle: 8017 1104	19.100	1.986 (10,4%)	VB 24KB
960	307	B 27	HE	Von: AS Bad Hersfeld (A 4) Nach: Picassokreuzung Zählstelle: 5124 0116	19.100	1.834 (9,6%)	
961	307	B 471	BY	Von: AS K7(Schoengeising) Nach: AS L2054(FFB W) Zählstelle: 7833 9110	19.100	1.757 (9,2%)	
962	307	B 19	BY	Von: B 286 / Richt. Maibach Nach: B 286 / Richt. Oerlenbach Zählstelle: 5826 9100	19.100	1.643 (8,6%)	
963	307	B 85	TH	Von: K 1470 U Nach: B 88 Schwarza Zählstelle: 5333 0003	19.100	1.261 (6,6%)	VB 24KK
964	307	B 6	NI	Von: Gr, Förste Nach: Hildesheim (K 102) Zählstelle: 3825 0422	19.100	1.089 (5,7%)	
965	307	B 61n	NW	Von: KP B 61 / B 61 in Porta Westfalica Nach: KP B 61 / B 65 in Minden Zählstelle: 3719 2204	19.100	1.012 (5,3%)	
966	307	B 2	BY	Von: N Kissing Kreisverkehr Nach: OD Augsburg Zählstelle: 7631 9105	19.100	936 (4,9%)	WB 24KK
967	307	B 74	NI	Von: K 17 Nach: L 151 Zählstelle: 2818 0418	19.100	917 (4,8%)	WB 02KK
968	307	B 217	NI	Von: Weetzen Nach: Ronnenberg Zählstelle: 3623 3330	19.100	802 (4,2%)	VB 04KK
969	307	B 312	BW	Von: AS Stuttgart-Plieningen (A 8) Nach: B 312/L 1205 Bernhausen Zählstelle: 7321 1104	19.100	802 (4,2%)	

Nr	Rang	Straße	BL	Infos	DTV	SV (SV%)	BVWP
970	307	B 307	BY	Von: Miesbach Nach: Agatharied Zählstelle: 8236 9201	19.100	497 (2,6%)	
971	308	B 213	NI	Von: K 27 Nach: L 67 / B 403 Nordhorn Zählstelle: 3508 0443	19.000	- (-)	VB 02KK
972	308	B 286	BY	Von: AS Schweinfurt-Zentrum (A 70) Nach: L 2277 / W Schwebheim Zählstelle: 5927 9112	19.000	- (-)	VB 24KK
973	308	B 289	BY	Von: AS KAUERNBURG Nach: Emd. ST 2182 (OD KAUERNDORF) Zählstelle: 5834 9135	19.000	- (-)	VB 02KK
974	308	B 6	NI	Von: B 6/L 351 Nach: B 6/Stadtstr. (K3) Zählstelle: 3320 0442	19.000	2.622 (13,8%)	
975	308	B 93	SN	Von: B 93/S 289 Nach: AS Meerane Zählstelle: 5140 1103	19.000	2.603 (13,7%)	
976	308	B 20	BY	Von: WEN (B85/B20 AS Cham-Süd -B20/B85) Nach: SAD (Cham-Mitte B 20/B22) Zählstelle: 6742 9161	19.000	2.166 (11,4%)	
977	308	B 19	BY	Von: AS Niedersonthofen Nach: AS Waltenhofen (A980) Zählstelle: 8327 9138	19.000	1.026 (5,4%)	VB 04KK
978	308	B 210	NI	Von: Jever Nach: Wilhelmshaven Zählstelle: 2413 0438	19.000	912 (4,8%)	VB 04KK
979	308	B 61	NW	Von: B 54/L 684 Nach: L 736 Zählstelle: 4311 2205	19.000	874 (4,6%)	
980	308	B 455	HE	Von: Kronberg K772 Nach: Oberursel (W) L3004 Zählstelle: 5717 0054	19.000	874 (4,6%)	
981	308	B 76	SH	Von: Schnellmark L 285 Nach: Eck Lornsenplatz B 203 Zählstelle: 1525 0405	19.000	741 (3,9%)	
982	309	B 10	RP	Von: B 48 Annweiler Nach: B 10a Landau Zählstelle: 6713 0034	18.900	3.081 (16,3%)	WB 24KK
983	309	B 95	SN	Von: B 95/K 6152 Nach: B 95/S 242 Zählstelle: 5142 1103	18.900	1.966 (10,4%)	
984	309	B 31	BW	Von: L126/B31 Kirchgarten Nach: L128/B31 Buchenbach Zählstelle: 8013 1101	18.900	1.947 (10,3%)	WB 24KK
985	309	B 471	BY	Von: AS Dachau/Fuerstenfeldbruck (A 8) Nach: AS L 2339 (Feldgeding) Zählstelle: 7734 9988	18.900	1.796 (9,5%)	
986	309	B 16	BY	Von: AS Guenzburg (A 8) Nach: Emd. GZ18 Zählstelle: 7527 9135	18.900	1.758 (9,3%)	

Nr	Rang	Straße	BL	Infos	DTV	SV (SV%)	BVWP
987	309	B 6	NI	Von: Gleidingen Nach: Sarstedt Zählstelle: 3725 0420	18.900	1.474 (7,8%)	
988	309	B 47	HE	Von: AS B 47/K 31 Nach: OA Bensheim Zählstelle: 6317 0611	18.900	1.115 (5,9%)	
989	309	B 37	BW	Von: B 37 / L 534a, HD Schlierbach, Bahnhof Nach: B 37 / B 45 Neckargemünd, Friedensbrücke Zählstelle: 6518 1102	18.900	945 (5,0%)	
990	309	B 455	HE	Von: AS an B 54 Nach: Emd. L 3037 Zählstelle: 5915 0640	18.900	794 (4,2%)	
991	309	B 449	HE	Von: Darmstadt Nach: Trautheim Zählstelle: 6118 0515	18.900	662 (3,5%)	
992	310	B 9	RP	Von: K 10 Nach: K 1 Zählstelle: 6416 0374	18.800	2.294 (12,2%)	
993	310	B 471	BY	Von: Schoengeising Nach: AS K7 Zählstelle: 7833 9102	18.800	1.560 (8,3%)	
994	310	B 462	BW	Von: B462/K3767 Hörden Nach: B462 Abfahrt Ottenau Zählstelle: 7215 1102	18.800	1.391 (7,4%)	
995	310	B 41	RP	Von: K 55 Abzw. Sponsheim Nach: K 98 Auffahrt Weinsheim Zählstelle: 6112 0030	18.800	1.316 (7,0%)	
996	310	B 57	NW	Von: Krefeld Xantener Straße Nach: K 14 Zählstelle: 4405 2203	18.800	1.316 (7,0%)	
997	310	B 19	BY	Von: OA 9, Eckarts Nach: AS Niedersonthofen Zählstelle: 8327 9137	18.800	1.128 (6,0%)	
998	310	B 1	NI	Von: B248 Nach: L625 Zählstelle: 3729 0403	18.800	1.109 (5,9%)	
999	310	B 44	BW	Von: AS Mannheim-Sandhofen (A 6) Nach: B 44 Landesgrenze Hessen Zählstelle: 6416 1101	18.800	996 (5,3%)	
1.000	310	B 297	BW	Von: B 297/L 1200 Kirchheim Nach: B 297/L 1200 Kirchheim Zählstelle: 7322 1105	18.800	921 (4,9%)	
1.001	310	B 9	RP	Von: A 60 AS Mainz-Laubenheim (24) Nach: L 431 Zählstelle: 6015 0033	18.800	865 (4,6%)	
1.002	310	B 2	BY	Von: N Emd. B23 Oberau S Nach: S Emd. Bahnhofstrasse Oberau Zählstelle: 8432 9995	18.800	771 (4,1%)	
1.003	310	B 3	HE	Von: Emd. K 13 Nach: Emd. B 455 Zählstelle: 5618 0301	18.800	733 (3,9%)	

Nr	Rang	Straße	BL	Infos	DTV	SV (SV%)	BVWP
1.004	310	B 8	HE	Von: Kelkheim B519 Nach: Niederhofheim L3014 Zählstelle: 5816 0508	18.800	376 (2,0%)	WB 04KK
1.005	311	B 256	RP	Von: K 62 Nach: L 117 Plaidt Zählstelle: 5510 0035	18.700	3.403 (18,2%)	WB 04KK
1.006	311	B 93	SN	Von: B 93/B 175 Nach: B 93/S 289 Zählstelle: 5240 1105	18.700	2.581 (13,8%)	
1.007	311	B 73	NI	Von: L 127 Nach: K 40 Zählstelle: 2524 0909	18.700	2.188 (11,7%)	VB 04KB als A 26
1.008	311	B 212	NI	Von: B437 b. Rodenkirchen Nach: K190 Zählstelle: 2516 0428	18.700	2.113 (11,3%)	
1.009	311	B 27	HE	Von: AS L 3429 Nach: AS B 84/L 3176 Zählstelle: 5324 6591	18.700	2.038 (10,9%)	
1.010	311	B 63	NW	Von: AS Werl-Nord (A 445) Nach: L663 Zählstelle: 4413 2405	18.700	2.038 (10,9%)	
1.011	311	B 36	BW	Von: B 36 / L 546 / K 4252 Neulusheim Nach: B 36 / B 39 / L 723 Hockenheim Süd Zählstelle: 6717 1116	18.700	1.421 (7,6%)	
1.012	311	B 75	SH	Von: Lübeck Nach: K 32 Travemünde Zählstelle: 2130 0204	18.700	1.403 (7,5%)	
1.013	311	B 10	BW	Von: B 10/B 466 Süßen Nach: B 10/K 1439 Geislingen Zählstelle: 7324 1102	18.700	1.346 (7,2%)	VB 04KK
1.014	311	B 469	BY	Von: S TRENNFURT Nach: Laudenbach S TRENNFURT in Ri Trennfurt Zählstelle: 6221 9202	18.700	1.309 (7,0%)	
1.015	311	B 33	BW	Von: B33/L288 Hotterloch Nach: B30/B33 Ravensburg Jahnstraße Zählstelle: 8223 1119	18.700	1.197 (6,4%)	
1.016	311	B 27	BW	Von: Kreuzung B 27 -L 578 bei TBB Nach: AS Tauberbischofsheim (A 81) Zählstelle: 6324 1103	18.700	1.159 (6,2%)	
1.017	311	B 300	BY	Von: OD Gessertshausen Emd. St 2026 Nach: Vogelsang Emd. B 10 Zählstelle: 7630 9163	18.700	1.029 (5,5%)	VB 02KK
1.018	311	B 28	BW	Von: B 28 südl. AS Dettingen Nach: B 28 nördl Bad Urach Zählstelle: 7422 1101	18.700	954 (5,1%)	
1.019	311	B 19	BY	Von: AS Rauenzell Nach: AS Stein Zählstelle: 8427 9100	18.700	879 (4,7%)	
1.020	311	B 63	NW	Von: AS Hamm (A 2) Nach: L 667 Zählstelle: 4313 2201	18.700	842 (4,5%)	VB 02KK

Nr	Rang	Straße	BL	Infos	DTV	SV (SV%)	BVWP
1.021	311	B 486	HE	Von: Offenthal L3317 Nach: Offenthal L3317 (S) Zählstelle: 6018 0918	18.700	842 (4,5%)	VB 02KK
1.022	311	B 223	NW	Von: L 631 Oberhausen, Kirchhellener Straße Nach: K 11 Oberhausen, Hegestraße/Vossundern Zählstelle: 4407 2396	18.700	673 (3,6%)	
1.023	311	B 30	BW	Von: B30/B31 OD Friedrichshafen Nach: B30/L333 OD Lochbrücke Zählstelle: 8323 1107	18.700	580 (3,1%)	VB 04KB
1.024	312	B 233	NW	Von: L 680/Isserlohn, Sümmener Straße Nach: K 19 Zählstelle: 4512 2238	18.600	2.120 (11,4%)	
1.025	312	B 96	MV	Von: AS Umspannwerk Nach: AS Greifswalder Chaussee Zählstelle: 1744 0260	18.600	1.414 (7,6%)	
1.026	312	B 82	NI	Von: Riechenberger Spange / B 82 Astfeld Nach: Riechenberger Spange / B 6 Goslar Zählstelle: 4028 0460	18.600	1.246 (6,7%)	VB 02KK
1.027	312	B 207	SH	Von: K 76 Nach: L 257 Zählstelle: 2329 0442	18.600	1.209 (6,5%)	
1.028	312	B 233	NW	Von: L 680/Isserlohn, Baarstraße Nach: L 680/Sümmener Straße Zählstelle: 4512 2204	18.600	1.172 (6,3%)	
1.029	312	B 27	BW	Von: B27/K2080 Rauher Stich Nach: B27/K9554 HN-Sontheim Zählstelle: 6921 1101	18.600	1.135 (6,1%)	
1.030	312	B 10	BW	Von: B10/L1125/K4582 bei Niefern Nach: B10/L1132 Mühlacker West Zählstelle: 7018 1103	18.600	1.079 (5,8%)	
1.031	312	B 174	SN	Von: B 174/B 180 b. Gornau Nach: B 174/K 6110 Zählstelle: 5244 1109	18.600	1.023 (5,5%)	VB 04KB
1.032	312	B 61	NW	Von: B 54/L 684 Nach: L 736 Zählstelle: 4311 2204	18.600	1.004 (5,4%)	
1.033	312	B 294	BW	Von: B294/L186 Waldkirch-West Nach: B294/L186/K5104 Waldkirch-Ost Zählstelle: 7913 1106	18.600	949 (5,1%)	
1.034	312	B 103	MV	Von: AS Rostock-West Nach: AS Rostock-Zentrum Zählstelle: 1938 0001	18.600	930 (5,0%)	
1.035	312	B 74	NI	Von: K 5 Nach: K 17 Zählstelle: 2718 0925	18.600	856 (4,6%)	
1.036	312	B 264	NW	Von: Marsdorf Nach: Türnich Zählstelle: 5006 2209	18.600	856 (4,6%)	
1.037	312	B 327	RP	Von: B 9 Koblenz Nach: K 22 Zählstelle: 5611 0975	18.600	688 (3,7%)	

Nr	Rang	Straße	BL	Infos	DTV	SV (SV%)	BVWP
1.038	313	B 9	RP	Von: K 7 Nach: K 9 Zählstelle: 6416 0373	18.500	2.424 (13,1%)	
1.039	313	B 29	BW	Von: B29/B290 bei Immenhofen Nach: AS Aalen/Westhausen (A 7) Zählstelle: 7126 1116	18.500	2.109 (11,4%)	
1.040	313	B 2	SN	Von: B 2/B 186 Löbschütz Nach: B 2/B 95/B 186/S 72 b. Böhlen Zählstelle: 4740 1103	18.500	2.017 (10,9%)	
1.041	313	B 63	NW	Von: L 663 Nach: AS Hamm (A 2) Zählstelle: 4313 2205	18.500	1.924 (10,4%)	VB 02KK
1.042	313	B 173	BY	Von: AS Lichtenfels West Nach: AS Lichtenfels Mitte Zählstelle: 5832 9101	18.500	1.906 (10,3%)	VB 24KK
1.043	313	B 20	BY	Von: Kreisverkehr suedl. Eggenfelden Nach: suedl. Anschlussast B388 Zählstelle: 7642 9148	18.500	1.869 (10,1%)	
1.044	313	B 81	ST	Von: B 81 / B 246a Nach: AS Magdeburg-Sudenburg (A 14) Zählstelle: 3935 3807	18.500	1.554 (8,4%)	VB 24KK
1.045	313	B 19	BW	Von: B19 Ab- und Auffahrt Unterkochen Nach: B19 Burgstallkreisel Zählstelle: 7126 1100	18.500	1.277 (6,9%)	
1.046	313	B 6	SN	Von: B 6/B 186 b. Schkeuditz Nach: A 14 AS Leipzig-Ost (20) Zählstelle: 4641 1105	18.500	1.221 (6,6%)	
1.047	313	B 66	NW	Von: K15 Stadt Bielefeld (B66 alt) Nach: L751 Zählstelle: 4017 2316	18.500	1.184 (6,4%)	
1.048	313	B 44	HE	Von: Landesgrenze Nach: L3110 Zählstelle: 6416 0301	18.500	1.166 (6,3%)	
1.049	313	B 13	BY	Von: St 2214 Nach: OA Ingolstadt Zählstelle: 7234 9102	18.500	1.073 (5,8%)	
1.050	313	B 8	HE	Von: Bad Soden L3266 Nach: Altenhain K797 Zählstelle: 5816 0628	18.500	444 (2,4%)	WB 04KK
1.051	313	B 43	HE	Von: Offenbach K192 Nach: Mühlheim Zählstelle: 5818 0314	18.500	352 (1,9%)	
1.052	314	B 206	SH	Von: L 184 Nach: L 230 Zählstelle: 2129 0403	18.400	2.079 (11,3%)	
1.053	314	B 243	NI	Von: Osterode Nach: Ortsmitte Herzberg Zählstelle: 4327 0446	18.400	1.932 (10,5%)	WB 04KB
1.054	314	B 31	BW	Von: B31/B33 Stetten (Sabaknoten) Nach: B31/K7745 Immenstaad Zählstelle: 8321 1101	18.400	1.730 (9,4%)	VB 04KB

Nr	Rang	Straße	BL	Infos	DTV	SV (SV%)	BVWP
1.055	314	B 8	BY	Von: AS Rottendorf (A 3) Nach: Repperndorf Zählstelle: 6226 9101	18.400	1.398 (7,6%)	VB 02KK
1.056	314	B 65	NW	Von: KP B 65 / K 18 Nach: KP B 65 / L 764 Zählstelle: 3719 2200	18.400	1.398 (7,6%)	VB 02KK
1.057	314	B 220	NW	Von: K 16 Nach: AS Emmerich (A 3) Zählstelle: 4103 2203	18.400	1.270 (6,9%)	
1.058	314	B 6n	ST	Von: AS Wernigerode Nord, B 6n / B 244n Nach: K 1355, AS Ilsenburg Zählstelle: 4130 4902	18.400	1.196 (6,5%)	
1.059	314	B 304	BY	Von: AS K17(Vaterstetten) Nach: AS L2081(Zorneding W) Zählstelle: 7936 9107	18.400	1.030 (5,6%)	VB 02KK
1.060	314	B 38	HE	Von: B 38 neu Nach: L 3120 Ri. Bonsweiher Zählstelle: 6418 6407	18.400	920 (5,0%)	
1.061	314	B 456	HE	Von: Saalburg L3 Nach: Wehrheim K728 Zählstelle: 5717 6301	18.400	534 (2,9%)	WB* 24KK
1.062	314	B 56	NW	Von: NK 5109 034 Nach: NK 5109 028 Zählstelle: 5109 2213	18.400	423 (2,3%)	
1.063	315	B 10	RP	Von: L 484 Nach: L 496 Zählstelle: 6711 0008	18.300	3.093 (16,9%)	
1.064	315	B 255a	RP	Von: Emd. K 145 Staudt Nach: Abfahrt Boden Zählstelle: 5513 0062	18.300	2.891 (15,8%)	
1.065	315	B 54	NW	Von: L 579 Nach: L 555 Zählstelle: 3910 2317	18.300	1.976 (10,8%)	
1.066	315	B 105	MV	Von: OA Bentwisch L 182 Nach: Knoten L 221 Rövershagen Zählstelle: 1839 1716	18.300	1.080 (5,9%)	WB 02KK
1.067	315	B 277	HE	Von: Emd. L 3042 Niederscheld Nach: Knoten B 255 Burg Zählstelle: 5215 0208	18.300	952 (5,2%)	
1.068	315	B 8	NW	Von: NK 5210 009 Nach: NK 5209 064 Zählstelle: 5210 2201	18.300	878 (4,8%)	
1.069	315	B 212	HB	Von: Grimsbystraße / Deichstraße Nach: Grimsbystraße / Stresemannstraße Zählstelle: 2417 0502	18.300	604 (3,3%)	
1.070	316	B 64	NW	Von: AS Rheda-Wiedenbrück (A2/B64) Nach: AS Rheda-Wiedenbrück (A2/B64) Zählstelle: 4115 2111	18.200	3.130 (17,2%)	
1.071	316	B 54	NW	Von: K 78 Nach: L 510 Zählstelle: 3810 2326	18.200	1.984 (10,9%)	

Nr	Rang	Straße	BL	Infos	DTV	SV (SV%)	BVWP
1.072	316	B 54	NW	Von: B 236 Nach: L 654 Zählstelle: 4410 5318	18.200	1.529 (8,4%)	VB 24KK
1.073	316	B 56	NW	Von: L113/K12 Nach: L113 Zählstelle: 5208 2217	18.200	1.165 (6,4%)	
1.074	316	B 266	NW	Von: AS Wißkirchen (A 1) Nach: Mechernich Zählstelle: 5306 2215	18.200	1.092 (6,0%)	
1.075	316	B 96	MV	Von: AS Greifswalder Chaussee Nach: Abzw, L 29 Zählstelle: 1644 0139	18.200	1.056 (5,8%)	
1.076	316	B 56	NW	Von: B 221 b. Geilenkirchen Nach: L 42 Zählstelle: 5002 2214	18.200	1.019 (5,6%)	
1.077	316	B 292	BW	Von: B 292 / L 550 N Sinsheim Nach: B 292 / L 549 Waibstadt Ost Zählstelle: 6719 1107	18.200	1.001 (5,5%)	
1.078	316	B 226	NW	Von: Herne, Herzogstraße Nach: Herne, Stadtgrenze zu Bochum Zählstelle: 4409 2202	18.200	874 (4,8%)	
1.079	316	B 41	SL	Von: B41/B420, Ottweiler Nach: B41/L141, Ottweiler Zählstelle: 6508 0255	18.200	837 (4,6%)	VB 02KK
1.080	316	B 45	HE	Von: B 47 Nach: L 3414 Zählstelle: 6320 0108	18.200	837 (4,6%)	
1.081	316	B 54	NW	Von: AK Münster-Nord (A1/B54) Nach: AK Münster-Nord (A1/B54) Zählstelle: 4011 2110	18.200	710 (3,9%)	
1.082	316	B 30	BW	Von: B30/L329 OD Meckenbeuren Nach: B30/K7719 N Meckenbeuren Zählstelle: 8223 1107	18.200	619 (3,4%)	VB 04KB
1.083	316	B 14	BY	Von: Nürnberg Nach: AS 86 Nbg/Behringersdorf (A 3) Zählstelle: 6533 9144	18.200	437 (2,4%)	
1.084	317	B 101n	BB	Von: Großbeeren, L 40 Nach: L 76 Zählstelle: 3645 2090	18.100	2.172 (12,0%)	
1.085	317	B 54	NW	Von: L 555 Nach: K 78 Zählstelle: 3910 2307	18.100	1.937 (10,7%)	
1.086	317	B 73	NI	Von: L 125 Nach: L 123 Zählstelle: 2423 0428	18.100	1.792 (9,9%)	VB 04KB als A 26
1.087	317	B 4	NI	Von: Gifhorn Nach: B188 Zählstelle: 3529 0415	18.100	1.701 (9,4%)	VB 24KK
1.088	317	B 7	TH	Von: K 420 A Nach: Kreuz L 1056/K 2040 S Zählstelle: 5032 0001	18.100	1.448 (8,0%)	WB 24KK

Nr	Rang	Straße	BL	Infos	DTV	SV (SV%)	BVWP
1.089	317	B 14	BW	Von: B14/L1115/K1832, Backnang Nach: B14/L1066,Sulzbach a.d.M. (Nord) Zählstelle: 7022 1100	18.100	1.430 (7,9%)	
1.090	317	B 202	SH	Von: L 255 Abfahrt Osterrönfeld Nach: A 210 AS Schacht-Audorf (2) Zählstelle: 1724 0107	18.100	1.213 (6,7%)	
1.091	317	B 39	BW	Von: B39/B39a bei Ellhofen Nach: B39/L1102 Ellhofen Zählstelle: 6821 1107	18.100	1.140 (6,3%)	WB 02KK
1.092	317	B 1	NI	Von: Heyersum Nach: Emmerke Zählstelle: 3825 0406	18.100	1.068 (5,9%)	WB 04KK
1.093	317	B 173	SN	Von: B 173/B 180 OE Flöha Nach: B 173/B 180 OM Flöha Zählstelle: 5144 1105	18.100	1.068 (5,9%)	VB 02KK
1.094	317	B 44	HE	Von: Zeppelinheim L3262 Nach: Neu Isenburg L3117 Zählstelle: 5917 0216	18.100	1.050 (5,8%)	
1.095	317	B 221	NW	Von: AS Heinsberg (A 46) (4) Nach: L 227 Zählstelle: 4902 2205	18.100	905 (5,0%)	
1.096	317	B 3	BW	Von: B3/B294 bei Denzlingen Nach: B3/L112 bei Denzlingen Zählstelle: 7913 1108	18.100	724 (4,0%)	
1.097	317	B 36	BW	Von: B36/K3721 Durmersheim Nach: B36/Kreisgrenze Durmersheim Zählstelle: 7015 1101	18.100	706 (3,9%)	VB 02KK
1.098	317	B 3	BW	Von: B3/K3763 Bühl Nach: B3/L80 Sinzheim Zählstelle: 7214 1100	18.100	597 (3,3%)	VB 02KK
1.099	317	B 46	HE	Von: Offenbacher Nach: Gravenbruch B459 Zählstelle: 5918 6212	18.100	543 (3,0%)	
1.100	318	B 3	NI	Von: Rampe Bovenden Süd Quersp,L544 Nach: Ei Bov Rampe Bovenden Nord Quersp, K Zählstelle: 4325 0404	18.000	- (-)	
1.101	318	B 27	BY	Von: AS Wuerzburg/Kist (A 3) Nach: Kist Zählstelle: 6225 9103	18.000	- (-)	
1.102	318	B 494	NI	Von: AS Hildesheim-Drispstedt (A 7) Nach: B 6 Umgehungstr, Hildesheim Zählstelle: 3825 0570	18.000	- (-)	
1.103	318	B 262	RP	Von: B 258 Mayen Nach: B 256 b. Kottenheim Zählstelle: 5609 0029	18.000	2.196 (12,2%)	
1.104	318	B 50	RP	Von: L 108 Simmern West Nach: K 55 Simmern Ost Zählstelle: 6011 0060	18.000	1.656 (9,2%)	
1.105	318	B 19	BY	Von: B 279 / N Bad Neustadt-Saale Nach: B 279 / S Heustreu Zählstelle: 5627 9102	18.000	1.638 (9,1%)	

Nr	Rang	Straße	BL	Infos	DTV	SV (SV%)	BVWP
1.106	318	B 239	NW	Von: L 712n Nach: L 535/K4 Kreis Lippe Zählstelle: 3918 2282	18.000	1.494 (8,3%)	VB 02KK
1.107	318	B 68	NW	Von: Ende OD Bielefeld-Quelle Nach: L778 Zählstelle: 3916 2235	18.000	1.422 (7,9%)	
1.108	318	B 9	RP	Von: Bingen-Kempton Nach: A 60 Bingen-Ost (13) Zählstelle: 6013 0005	18.000	1.098 (6,1%)	
1.109	318	B 3	HE	Von: Darmstadt K167 Nach: Egelsbach K168 Zählstelle: 6018 0202	18.000	1.062 (5,9%)	
1.110	318	B 1	NW	Von: K 28 Nach: L 679 Zählstelle: 4412 2200	18.000	990 (5,5%)	
1.111	318	B 50	RP	Von: AS Ri. Wittlich-Mitte (A 1) Nach: K 57 Ri. St. Paul Zählstelle: 6007 0031	18.000	990 (5,5%)	VB 04KK
1.112	318	B 14	BW	Von: B 14/B 28/L 1184 R.-Schick-Platz Nach: B 14/K 1079 bei Gärtringen Zählstelle: 7319 1104	18.000	936 (5,2%)	
1.113	318	B 91	ST	Von: L 171 Nach: OD-Grenze zur Stadt Halle Zählstelle: 4537 3066	18.000	900 (5,0%)	
1.114	318	B 486	HE	Von: Langen K172 Nach: Offenthal L3317 Zählstelle: 6018 0355	18.000	774 (4,3%)	VB 02KK
1.115	318	B 277	HE	Von: Emd. L 3376 Nach: AS Aßlar Zählstelle: 5416 0708	18.000	576 (3,2%)	
1.116	318	B 471	BY	Von: AS K12 Nach: AS BAB A8 Zählstelle: 7935 9102	18.000	576 (3,2%)	
1.117	318	B 225	NW	Von: K 46 Marl, Westerholter Weg Nach: L 511 Hertener Straße Zählstelle: 4309 2300	18.000	540 (3,0%)	
1.118	318	B 8	NW	Von: L 4 Nach: L 463 Zählstelle: 4406 2201	18.000	450 (2,5%)	
1.119	319	B 170	SN	Von: B 170/K 9014 b. Freital Nach: B 170/S 172 Bannewitz Zählstelle: 5048 4218	17.900	3.240 (18,1%)	
1.120	319	B 101n	BB	Von: L 76 Nach: Heinersdorf Zählstelle: 3646 2100	17.900	1.826 (10,2%)	
1.121	319	B 12	BY	Von: AS Passau-Mitte (A 3) Nach: AS -Aeussere Spitalhofstr. Zählstelle: 7446 9420	17.900	1.701 (9,5%)	
1.122	319	B 100	ST	Von: AS Halle (A 9) Nach: SBA-Gr. Halle Zählstelle: 4439 2048	17.900	1.450 (8,1%)	

Nr	Rang	Straße	BL	Infos	DTV	SV (SV%)	BVWP
1.123	319	B 100	ST	Von: AS Halle (A 9) Nach: L 143 Zählstelle: 4438 3067	17.900	1.450 (8,1%)	
1.124	319	B 469	BY	Von: NW TRENNFURT Nach: Laudenbach NW TRENNFURT in Ri Obernburg Zählstelle: 6220 9201	17.900	1.396 (7,8%)	
1.125	319	B 65	NI	Von: B 65 / L 442 Niedstädt Nach: B 65 / L 371 / K 24 Ehlen Zählstelle: 3621 0422	17.900	1.307 (7,3%)	
1.126	319	B 64	NW	Von: L 755, Godelheim Nach: B 239, Holzminden Zählstelle: 4222 2209	17.900	1.271 (7,1%)	
1.127	319	B 51	NW	Von: L 793 Nach: L 843 Zählstelle: 4012 2302	17.900	1.217 (6,8%)	VB 24KB
1.128	319	B 41	RP	Von: B 422 Idar-Oberstein Nach: K 38 Zählstelle: 6210 0952	17.900	1.128 (6,3%)	
1.129	319	B 8	BY	Von: Feucht Nach: Schwarzenbruck Zählstelle: 6633 9134	17.900	1.002 (5,6%)	
1.130	319	B 63	NW	Von: L 667 Nach: K 8 Zählstelle: 4313 2202	17.900	985 (5,5%)	
1.131	319	B 294	BW	Von: AS Pforzheim-Nord (A 8) Nach: B294/L611 Neulingen-Bauschlott-Mitte Zählstelle: 7018 1106	17.900	913 (5,1%)	VB 02KK
1.132	319	B 258	NW	Von: L233 Nach: L238 Zählstelle: 5303 5250	17.900	895 (5,0%)	WB* 02KK
1.133	319	B 28	BW	Von: B28/B312 westl. Metzingen Nach: B28/K6914 Metzingen Zählstelle: 7421 1112	17.900	752 (4,2%)	VB 04KK
1.134	319	B 41	SL	Von: B41/L125, Kreisel Neunkirchen Nach: B41/L286, Wiebelskirchen Zählstelle: 6608 0579	17.900	698 (3,9%)	
1.135	319	B 39	BW	Von: B39/L1101 bei Weinsberg Nach: B39/K2113 Weinsberg Zählstelle: 6821 1110	17.900	627 (3,5%)	
1.136	319	B 54	NW	Von: L 704 Hohensyburgstraße Nach: B 234/B 54 Ruhrwaldstraße Zählstelle: 4510 2309	17.900	609 (3,4%)	
1.137	319	B 73	NI	Von: Querspange Cuxhaven Nach: OD Cuxhaven Zählstelle: 2118 0400	17.900	483 (2,7%)	VB 02KK
1.138	320	B 10	RP	Von: B 48 Ri. Landau Nach: B 48 Ri. Pirmasens Zählstelle: 6713 0033	17.800	3.186 (17,9%)	WB* 24KK
1.139	320	B 238	NI	Von: B 83 / L 438 Rinteln Nach: B 83 Steinbergen Zählstelle: 3720 0446	17.800	1.922 (10,8%)	WB 02KK

Nr	Rang	Straße	BL	Infos	DTV	SV (SV%)	BVWP
1.140	320	B 30	BW	Von: B30/L285 Gaisbeuren Nach: B30/L275 Bad Waldsee-Süd Zählstelle: 8024 1100	17.800	1.531 (8,6%)	WB 04KB
1.141	320	B 443	NI	Von: K 147 Nach: AS Laatzten (A 7) (59) Zählstelle: 3625 0471	17.800	1.477 (8,3%)	
1.142	320	B 96	BB	Von: Dahlewitz, L 40 Nach: Mahlow, B 96a Zählstelle: 3646 3621	17.800	1.442 (8,1%)	VB 24KK
1.143	320	B 65	NI	Von: B 65 / B 442 Nach: AS Bad Nenndorf (A 2) Zählstelle: 3622 0424	17.800	1.317 (7,4%)	
1.144	320	B 466	BW	Von: B 466/L 1219 Süßen Nach: B 466/K 1402 Donzdorf Zählstelle: 7324 1104	17.800	1.121 (6,3%)	WB 02KK
1.145	320	B 58	NW	Von: AS Alpen (A 57) Nach: L 491 Zählstelle: 4404 2201	17.800	1.086 (6,1%)	
1.146	320	B 235	NW	Von: AS Henrichenburg (A 2) Nach: OE Datteln Zählstelle: 4309 2320	17.800	1.050 (5,9%)	
1.147	320	B 36	BW	Von: B36/L558 Linkenheim Nach: B36/L602 Hochstetten Zählstelle: 6816 1106	17.800	961 (5,4%)	
1.148	320	B 14	BY	Von: Ottensoos Nach: Altensittenbach Zählstelle: 6434 9149	17.800	943 (5,3%)	WB 02KK
1.149	320	B 19	BW	Von: Emd. L 1033 in B 19 Künzelsau Nach: Abz. L 1045 von B 19 Künzelsau Zählstelle: 6724 1104	17.800	943 (5,3%)	
1.150	320	B 12	BY	Von: Lindau, Bregenzer Strasse KV Nach: AS Lindau (A 96) Zählstelle: 8424 9147	17.800	872 (4,9%)	
1.151	320	B 9	RP	Von: L 82 Nach: B 266 Sinzig Zählstelle: 5409 7009	17.800	801 (4,5%)	
1.152	320	B 72	NI	Von: Georgsheil Nach: Aurich Zählstelle: 2510 0415	17.800	801 (4,5%)	
1.153	320	B 42	RP	Von: K 84 Nach: L 127 Zählstelle: 5611 7031	17.800	712 (4,0%)	
1.154	320	B 417	HE	Von: Emd. K 651 (OA Wiesbaden) Nach: Parkplatz Platte Zählstelle: 5815 0475	17.800	641 (3,6%)	
1.155	320	B 37	RP	Von: Pfeffingen Nach: Bruch Zählstelle: 6515 0061	17.800	587 (3,3%)	
1.156	321	B 10	RP	Von: L 487 Nach: B 427 b. Hinterweidenthal Zählstelle: 6712 0010	17.700	3.115 (17,6%)	VB 24KK

Nr	Rang	Straße	BL	Infos	DTV	SV (SV%)	BVWP
1.157	321	B 35	RP	Von: B 9 b. Germersheim Nach: K 29 Zählstelle: 6716 0032	17.700	2.797 (15,8%)	
1.158	321	B 6	NI	Von: B 6/Stadtstr. (K3) Nach: B 6/Nienburg Nord Zählstelle: 3321 0411	17.700	2.602 (14,7%)	
1.159	321	B 73	NI	Von: L 123 Nach: L 130 Zählstelle: 2423 0911	17.700	2.106 (11,9%)	VB 04KB als A 26
1.160	321	B 173	BY	Von: AS Breitengüßbach Nord Nach: AS Zapfendorf Zählstelle: 5931 9103	17.700	1.947 (11,0%)	
1.161	321	B 262	RP	Von: B 256 b. Kottenheim Nach: L 120 Zählstelle: 5609 0037	17.700	1.841 (10,4%)	
1.162	321	B 54	NW	Von: L 539 Nach: L 323 Zählstelle: 4811 5304	17.700	1.558 (8,8%)	
1.163	321	B 27	BW	Von: B 27 Neckarelz Nach: B 27/ L 527 Mosbach Zählstelle: 6620 1111	17.700	1.239 (7,0%)	
1.164	321	B 65	NW	Von: KP B 65 / L 764 Nach: KP B 65 / B 482 b. Minden Zählstelle: 3719 2201	17.700	1.221 (6,9%)	
1.165	321	B 268	SL	Von: B268/B269, Lebach Nach: B268/B269, Lebach Zählstelle: 6507 0075	17.700	1.221 (6,9%)	
1.166	321	B 14	BW	Von: B14/L433 Aldingen Nach: B14/27 Rottweil Zählstelle: 7918 1100	17.700	1.115 (6,3%)	
1.167	321	B 227	NW	Von: AS Gelsenkirchen-Süd (A 40) Nach: NL-Grenze Bochum Zählstelle: 4508 2201	17.700	1.080 (6,1%)	VB 24KK
1.168	321	B 26	BY	Von: Stadtzentrum Nach: Langenprozelten Zählstelle: 5924 9103	17.700	1.044 (5,9%)	
1.169	321	B 43	HE	Von: K 162 Nach: B 40 Zählstelle: 5917 0177	17.700	938 (5,3%)	
1.170	321	B 294	BW	Von: Waldkirch-Ost Nach: Gutach-Bleibach Zählstelle: 7813 1103	17.700	903 (5,1%)	
1.171	321	B 188	NI	Von: B188/B248 Nach: L321 Zählstelle: 3530 0435	17.700	885 (5,0%)	
1.172	321	B 3	BW	Von: B3/L134 Binzen Nach: B3/L137/K6351 Efringen-Kirchen Zählstelle: 8311 1100	17.700	850 (4,8%)	
1.173	321	B 173	SN	Von: B 173/K 6605/S 312 Nach: A 72 AS Plauen-Ost (7) Zählstelle: 5439 1101	17.700	850 (4,8%)	VB 24KK

Nr	Rang	Straße	BL	Infos	DTV	SV (SV%)	BVWP
1.174	321	B 51	NW	Von: L 702 Nach: L 525 Zählstelle: 4609 2262	17.700	814 (4,6%)	
1.175	321	B 415	BW	Von: B415/K5340 Lahr Nach: B415/L102 bei Reichenbach Zählstelle: 7613 1100	17.700	779 (4,4%)	WB 02KK
1.176	321	B 508	NW	Von: L 729 Nach: L 728 Zählstelle: 5014 2211	17.700	761 (4,3%)	VB 02KK
1.177	321	B 62	NW	Von: B 54n b. Weidenau Nach: K 4 Zählstelle: 5014 2232	17.700	673 (3,8%)	
1.178	322	B 2	BY	Von: Nordheim KRZ DON 29 Nach: Donauwörth Ende B 25 Zählstelle: 7230 9122	17.600	3.766 (21,4%)	
1.179	322	B 51	NW	Von: K 50 Nach: L 811 Zählstelle: 4012 2303	17.600	1.866 (10,6%)	VB 24KB
1.180	322	B 75	NI	Von: Bremen Nach: Hamburg Zählstelle: 2822 0431	17.600	1.602 (9,1%)	
1.181	322	B 179	BB	Von: Schönefeld, L 751 Nach: Landesgrenze Zählstelle: 3547 3100	17.600	1.302 (7,4%)	
1.182	322	B 225	NW	Von: L 608/K 32 Marl, Buerer Straße Nach: AS Marl-Frentrop (A 52) Zählstelle: 4308 2207	17.600	968 (5,5%)	
1.183	322	B 236	NW	Von: L 648 Nach: B 234 Berghofen Zählstelle: 4511 2206	17.600	950 (5,4%)	VB 04KB
1.184	322	B 8	HE	Von: Emd. L 3447 Nach: Emd. K 477 Zählstelle: 5514 0106	17.600	915 (5,2%)	
1.185	322	B 7	TH	Von: AS Erfurt-Bindersleben (A 71) Nach: B 7 Erfurt Zählstelle: 5032 0079	17.600	827 (4,7%)	
1.186	322	B 12	BY	Von: Kempten, Bleicherstrasse Nach: AS Kempten (A 7) Zählstelle: 8228 9100	17.600	810 (4,6%)	
1.187	322	B 38	HE	Von: Landesgrenze (Saukopftunnel) Nach: L 3408 Zählstelle: 6418 0613	17.600	792 (4,5%)	
1.188	322	B 55	NW	Von: Overath Nach: AS Overath (A 4) Zählstelle: 5009 2209	17.600	704 (4,0%)	
1.189	322	B 227	NW	Von: L 156 Nach: L 156 Zählstelle: 4607 2207	17.600	598 (3,4%)	VB 24KK
1.190	322	B 19	BY	Von: OA 9, Fischen Nach: AS Sonthofen Nord Zählstelle: 8527 9135	17.600	581 (3,3%)	VB 02KK

Nr	Rang	Straße	BL	Infos	DTV	SV (SV%)	BVWP
1.191	322	B 11	BY	Von: Emd. St 2369 Geretsried S Nach: Geretsried N Zählstelle: 8134 9228	17.600	510 (2,9%)	
1.192	322	B 417	HE	Von: Wiesbaden, Parkplatz Platte Nach: Emd. L 3470 Zählstelle: 5815 0470	17.600	475 (2,7%)	
1.193	322	B 8	HE	Von: Königstein L3369 Nach: Königstein L3327 Zählstelle: 5816 0708	17.600	458 (2,6%)	WB 04KK
1.194	322	B 62n	NW	Von: K 9 Nach: B 62 -BAB Zubringer Zählstelle: 5114 2260	17.600	211 (1,2%)	
1.195	323	B 33	BW	Von: B33/L99 Strohbach Nach: B33/B415 Biberach-Süd Zählstelle: 7614 1102	17.500	1.943 (11,1%)	WB 24KB
1.196	323	B 30	BW	Von: B30/L284/K7563 Appendorf Nach: B30/B312/B465 Biberach-Jordanbad Zählstelle: 7924 1101	17.500	1.733 (9,9%)	WB 24KB
1.197	323	B 50	RP	Von: K 55 Simmern Nach: L 162 Rieswieler Zählstelle: 6011 0057	17.500	1.733 (9,9%)	
1.198	323	B 238	NI	Von: L 435 Nach: L 438 Rinteln Zählstelle: 3820 0444	17.500	1.733 (9,9%)	WB 02KK
1.199	323	B 189	ST	Von: L 48 Nach: L 47 Zählstelle: 3735 5062	17.500	1.418 (8,1%)	VB 04KB als A 14
1.200	323	B 9	RP	Von: Brohl Fornich-Ko Nach: Brohl Fornich-Bn Zählstelle: 5510 0004	17.500	1.033 (5,9%)	
1.201	323	B 101	SN	Von: B 101/S 255 Aue Nach: B 101/S 270 Zählstelle: 5442 4216	17.500	998 (5,7%)	VB 02KK
1.202	323	B 51	RP	Von: K 134 Konz, Kreisel Nach: Konz, Möbel Martin Zählstelle: 6205 0555	17.500	928 (5,3%)	WB 02KK
1.203	323	B 464	BW	Von: B27 AS B 464 Nach: B464/L378 Orschel-Hagen Zählstelle: 7421 1118	17.500	718 (4,1%)	WB 02KK
1.204	323	B 9	NW	Von: B 220 Nach: K 3 Zählstelle: 4102 2204	17.500	648 (3,7%)	
1.205	324	B 61	NW	Von: KP B 61 / L 545 Nach: KP B 61 / B 239 Zählstelle: 3818 2349	17.400	1.427 (8,2%)	
1.206	324	B 61	NW	Von: L 568 / K 9 Nach: Zählstelle: 4116 2219	17.400	1.409 (8,1%)	
1.207	324	B 3	NI	Von: LK Celle Nach: B 3 K 117/K 125 Zählstelle: 3426 0494	17.400	1.218 (7,0%)	VB 02KK

Nr	Rang	Straße	BL	Infos	DTV	SV (SV%)	BVWP
1.208	324	B 6n	ST	Von: K 1355 / AS Ilsenburg Nach: L 88 / AS Stapelburg Zählstelle: 4130 4901	17.400	1.201 (6,9%)	
1.209	324	B 61	NW	Von: KP B 61 / B 61 Nach: KP B 61 / K 8 Zählstelle: 3718 2292	17.400	1.166 (6,7%)	VB 04KB als A 30
1.210	324	B 43	HE	Von: Rüsselsheim Nach: Raunheim Zählstelle: 5916 0118	17.400	1.096 (6,3%)	
1.211	324	B 6n	ST	Von: AS Wernigerode-Zentrum Nach: B 6n / L 82 AS Wernigerode-Nord / B 6n / B 244n Zählstelle: 4130 4212	17.400	1.044 (6,0%)	
1.212	324	B 42	HE	Von: K 165 Nach: AS Weiterstadt (A 5) Zählstelle: 6017 0122	17.400	1.009 (5,8%)	
1.213	324	B 96	BB	Von: Mahlow, B 96a Nach: Landesgrenze Berlin Zählstelle: 3646 2050	17.400	974 (5,6%)	VB 24KK
1.214	324	B 7	NW	Von: L 683/K 16 Nach: B 515 Zählstelle: 4512 2200	17.400	957 (5,5%)	
1.215	324	B 268	SL	Von: B268/B269, Lebach Nach: B268/L142, Lebach Zählstelle: 6507 0311	17.400	940 (5,4%)	
1.216	324	B 415	BW	Von: B3/B36 Lahr Nach: B415/K5340 Lahr Zählstelle: 7613 1102	17.400	766 (4,4%)	WB 02KK
1.217	324	B 2	BY	Von: OA Weilheim N Nach: Emd. St2056 Zählstelle: 8132 9116	17.400	713 (4,1%)	
1.218	324	B 234	NW	Von: L 821 Dortmund, Emschertalstraße Nach: B 1 Ruhrschnellweg Zählstelle: 4411 2315	17.400	418 (2,4%)	
1.219	325	B 173	BY	Von: AS Staffelstein Ost Nach: AS Staffelstein Nord Zählstelle: 5832 9108	17.300	2.059 (11,9%)	
1.220	325	B 469	HE	Von: AS Mainhausen (A 45) Nach: Landesgrenze HE/BY Zählstelle: 5920 0450	17.300	1.920 (11,1%)	
1.221	325	B 299	BY	Von: St 2049 KV Arth Nach: A 92 Altdorf Zählstelle: 7438 9280	17.300	1.817 (10,5%)	
1.222	325	B 80	ST	Von: B180 / OU Eisleben Nach: L 164 Zählstelle: 4435 1027	17.300	1.609 (9,3%)	
1.223	325	B 10	BY	Von: AS Nersingen (A 7) Nach: OD Nersingen (St 2021) Zählstelle: 7526 9109	17.300	1.592 (9,2%)	
1.224	325	B 27	NI	Von: AS GOETTINGEN-NORD (A7/A388) Nach: AS GOETTINGEN-HOLTENSEN Zählstelle: 4425 0999	17.300	1.592 (9,2%)	

Nr	Rang	Straße	BL	Infos	DTV	SV (SV%)	BVWP
1.225	325	B 16	BY	Von: Regensburg (Bad Abbach) Nach: Ingolstadt (AS Pentling /B 15) Zählstelle: 7038 9123	17.300	1.522 (8,8%)	
1.226	325	B 189n	ST	Von: B 189n / K 1167 Nach: B 189n / 1. L 44 Zählstelle: 3735 5064	17.300	1.332 (7,7%)	
1.227	325	B 189n	ST	Von: B 189n / 1. L 44 Nach: B 189n / 2. L 44 Zählstelle: 3735 5065	17.300	1.332 (7,7%)	
1.228	325	B 209	NI	Von: Adendorf (Lüner Rennbahn) Nach: Adendorf/Eilba (K 30) Zählstelle: 2728 4641	17.300	1.332 (7,7%)	WB 02KK
1.229	325	B 469	BY	Von: S TRENNFURT Nach: Laudenbach S TRENNFURT in Ri OU Woerth Zählstelle: 6221 9207	17.300	1.332 (7,7%)	
1.230	325	B 28	BW	Von: B28/B294 Bacherkreuzung Nach: B28/B28a Zuber Zählstelle: 7516 1101	17.300	1.263 (7,3%)	
1.231	325	B 465	BW	Von: B 465/K 1248 Owen Nach: B 465/K 1250 Dettingen Zählstelle: 7322 1113	17.300	1.125 (6,5%)	WB 02KK
1.232	325	B 31	BW	Von: AS Freiburg-Süd (A 5) Nach: B3/B31/B3 Freiburg-St.Georgen Zählstelle: 8012 1102	17.300	952 (5,5%)	
1.233	325	B 236	NW	Von: AK Dortmund-Nordost (A2) Nach: AK Dortmund-Nordost (A2) Zählstelle: 4410 2111	17.300	848 (4,9%)	
1.234	325	B 276	HE	Von: Emd. L 3216 Nach: Emd. L 3194 Zählstelle: 5721 0101	17.300	813 (4,7%)	
1.235	325	B 51	NW	Von: AS Sprockhövel (A 43) Nach: L 551 Zählstelle: 4609 2283	17.300	727 (4,2%)	
1.236	325	B 38	BW	Von: B 38 Weinheim Nach: B 38 Landesgrenze Hessen (Saukopftunnel) Zählstelle: 6417 1113	17.300	657 (3,8%)	
1.237	325	B 9	NW	Von: AS Büderich (A 52) Nach: L 392 Zählstelle: 4706 2203	17.300	640 (3,7%)	
1.238	325	B 22	BY	Von: B 15 südl. Altstadt/WN Nach: Ortsstraße nördl. Weiden Zählstelle: 6238 9100	17.300	588 (3,4%)	
1.239	325	B 22	BY	Von: Emd. ST 2163 (W BAYREUTH) Nach: OA BAYREUTH Zählstelle: 6035 9120	17.300	554 (3,2%)	
1.240	326	B 31	BW	Von: B31/L128 Kirzarten-Burg Nach: B500/B31/K4961 Hinterzarten Zählstelle: 8014 1100	17.200	2.202 (12,8%)	WB 04KK
1.241	326	B 469	BY	Von: N AS Stockstadt (BAB A3) Nach: AS BAB AS Stockstadt (A 3) Zählstelle: 5920 9409	17.200	1.892 (11,0%)	

Nr	Rang	Straße	BL	Infos	DTV	SV (SV%)	BVWP
1.242	326	B 80	ST	Von: B 80 / L 164 Nach: B 80 / L 80 Seeburg Zählstelle: 4536 1026	17.200	1.582 (9,2%)	
1.243	326	B 466	BW	Von: B19/B466 Schnaitheim Nach: B466/B466A Abzw. A7 Zählstelle: 7327 1101	17.200	1.307 (7,6%)	
1.244	326	B 8	HE	Von: Krzg. B8/ L3268/ K985 Nach: AS Maintal-Bischofsheim (A 66) Zählstelle: 5818 0651	17.200	1.135 (6,6%)	
1.245	326	B 96	SN	Von: B 96/K 7241/S 116 Nach: B 96/K 7240/S 110 Zählstelle: 4852 1102	17.200	1.015 (5,9%)	WB* 02KK
1.246	326	B 46	HE	Von: Offenbach B43 Nach: Offenbacher Kreuz Zählstelle: 5918 0213	17.200	808 (4,7%)	
1.247	326	B 9	RP	Von: L 413 Nach: L 431 Zählstelle: 6016 0001	17.200	705 (4,1%)	VB 02KK
1.248	326	B 42	HE	Von: Abfahrt Monreposspange Nach: Emd. B 42a Zählstelle: 6013 0065	17.200	705 (4,1%)	
1.249	326	B 54	NW	Von: B 234 Nach: K 11 Zählstelle: 4510 2217	17.200	619 (3,6%)	
1.250	326	B 455	HE	Von: Kronberg L3005 Nach: Kronberg K771 Zählstelle: 5817 0735	17.200	396 (2,3%)	
1.251	327	B 213	NI	Von: B 68 b. Stapelfeld Nach: B 72 Cloppenburg Zählstelle: 3114 0495	17.100	3.728 (21,8%)	
1.252	327	B 7	HE	Von: K 6 Nach: B 452 Zählstelle: 4723 6651	17.100	2.770 (16,2%)	
1.253	327	B 6	NI	Von: B 6 Nach: L 191 Neustadt Zählstelle: 3422 0407	17.100	2.018 (11,8%)	VB 24KK
1.254	327	B 31	BY	Von: B 12, Schoenbuehl Nach: AS Sigmarszell (A 96) Zählstelle: 8424 9118	17.100	1.898 (11,1%)	
1.255	327	B 297	BW	Von: B 297/B 312 Neckartailfingen Nach: B 297/K 1230 Neckarhausen Zählstelle: 7321 1102	17.100	1.642 (9,6%)	WB 02KK
1.256	327	B 173	BY	Von: Emd. St2200 Oberrodach Nach: Emd. B303 Zählstelle: 5734 9253	17.100	1.522 (8,9%)	VB 24KK
1.257	327	B 317	BW	Von: B317/L139 Maulburg Nach: B518/B317/K6353 Schopfheim Zählstelle: 8312 1108	17.100	1.009 (5,9%)	WB 24KK
1.258	327	B 105	MV	Von: KP L 181 Nach: Abzw, L 22 Zählstelle: 1740 0075	17.100	958 (5,6%)	

Nr	Rang	Straße	BL	Infos	DTV	SV (SV%)	BVWP
1.259	327	B 3	HE	Von: Emd. L 3205 Nach: Emd. L 3204 Zählstelle: 5718 0306	17.100	941 (5,5%)	VB 02KK
1.260	327	B 54n	NW	Von: K 28 Nach: L 908 Zählstelle: 5013 2245	17.100	923 (5,4%)	
1.261	327	B 277	HE	Von: Emd. L 3362 Dillenburg Nach: Emd. L 3042 Niederscheld Zählstelle: 5215 0207	17.100	923 (5,4%)	
1.262	327	B 11	BY	Von: B11 neu (Texas) Nach: B11 neu A92 AS Freising Süd Zählstelle: 7636 9102	17.100	906 (5,3%)	
1.263	327	B 9	NW	Von: Kleve Krankenhaus Nach: Kleve Querallee-Weißes Tor Zählstelle: 4202 2208	17.100	872 (5,1%)	VB 02KK
1.264	327	B 388	BY	Von: AS L2084(Altenerding) Nach: Anschl.St.2331 Erding Zählstelle: 7737 9100	17.100	821 (4,8%)	
1.265	327	B 2	BB	Von: OA Potsdam Nach: Neufahrland, L 92 Zählstelle: 3544 2060	17.100	752 (4,4%)	WB 02KK
1.266	327	B 10	BW	Von: B10/K4580 Wilferdingen Mitte Nach: AS Pforzheim-West (A 8) Zählstelle: 7017 1102	17.100	718 (4,2%)	
1.267	327	B 11	BY	Von: LA 17 Tiefenbach Nach: B 15 Landshut Zählstelle: 7438 9300	17.100	684 (4,0%)	
1.268	327	B 455	HE	Von: OD-Grenze Wiesbaden Nach: Emd. K 647 Zählstelle: 5815 0620	17.100	428 (2,5%)	
1.269	327	B 200	SH	Von: Wassersleben Nach: Grenze Zählstelle: 1122 1199	17.100	154 (0,9%)	
1.270	328	B 1	NI	Von: B 1 / L 432 Hameln Nach: Groß Berkel B 1 / K 33 Zählstelle: 3921 0402	17.000	- (-)	VB 02KK
1.271	328	B 26	BY	Von: SW A'BURG/Darmstaedter Str. Ri DA Nach: SW A'BURG/Darmstaedter Str. Ri AB Zählstelle: 6020 9217	17.000	- (-)	
1.272	328	B 426	BY	Von: SW OBERNBURG Nach: B469 Eisenbach Zählstelle: 6120 9204	17.000	- (-)	
1.273	328	B 256	RP	Von: B 9 Andernach Nach: L 117 Zählstelle: 5510 0997	17.000	2.992 (17,6%)	
1.274	328	B 6	NI	Von: Grasdorf Nach: Wartjenstedt Zählstelle: 3827 0427	17.000	1.972 (11,6%)	
1.275	328	B 2	BY	Von: Weissenburg/Nord Nach: Ellingen/West Zählstelle: 6931 9104	17.000	1.955 (11,5%)	

Nr	Rang	Straße	BL	Infos	DTV	SV (SV%)	BVWP
1.276	328	B 29	BW	Von: B29/L1157 Verteiler Iggingen Nach: B29/L1158 Mögglingen Ri. Heuchlingen Zählstelle: 7125 1102	17.000	1.802 (10,6%)	VB 04KB
1.277	328	B 68	NW	Von: L778 Nach: K30 Kreis Gütersloh Zählstelle: 3916 2231	17.000	1.802 (10,6%)	
1.278	328	B 63	NW	Von: L 663 Nach: AS Hamm (A 2) Zählstelle: 4313 2200	17.000	1.734 (10,2%)	VB 02KK
1.279	328	B 471	BY	Von: AS A96(Inning a Ammersee) Nach: AS K6(Grafrath) Zählstelle: 7832 9100	17.000	1.445 (8,5%)	
1.280	328	B 404	SH	Von: Emd. K 34/L 49 Nach: Emd. L 67 Zählstelle: 1827 0238	17.000	1.360 (8,0%)	VB 24KB als A 21
1.281	328	B 33	BW	Von: B33/L175 St. Georgen Nach: B33/L178 Villingen Zählstelle: 7816 1100	17.000	1.326 (7,8%)	
1.282	328	B 289	BY	Von: AS KR. KU 6 (MAINLEUS-MITTE) Nach: AS B 85 (KULMBACH-WEST) Zählstelle: 5834 9132	17.000	1.071 (6,3%)	
1.283	328	B 312	BW	Von: B312/L277 Riedlingen Nach: B312/L275 Riedlingen Zählstelle: 7822 1106	17.000	1.037 (6,1%)	
1.284	328	B 297	BW	Von: B 297 Kirchheim AS "Hochhaus" Nach: B 297/L 1200 Kirchheim Zählstelle: 7322 1112	17.000	986 (5,8%)	
1.285	328	B 19	BW	Von: Abz. K 2347 von B 19 Gaisbach Nach: Kreuzung L1045 -B 19 in Künzelsau Zählstelle: 6724 1102	17.000	935 (5,5%)	VB 02KK
1.286	328	B 208	SH	Von: K 67 Nach: AS Bad Oldesloe (A 1) Zählstelle: 2128 0211	17.000	901 (5,3%)	
1.287	328	B 174	SN	Von: B 174/S 235 Nach: B 174/B 180 b. Gornau Zählstelle: 5244 1108	17.000	850 (5,0%)	
1.288	328	B 3	BW	Von: B3/B36 Lahr Nach: B3/L99 Kinzigbrücke/Burda Zählstelle: 7513 1101	17.000	833 (4,9%)	
1.289	328	B 472	BY	Von: Emd. St 2064, Sauersberg Nach: Emd. B13, Bad Toelz Zählstelle: 8235 9200	17.000	714 (4,2%)	
1.290	328	B 8	NW	Von: NK 5108003 Nach: OD-Grenze Zählstelle: 5108 2206	17.000	629 (3,7%)	
1.291	328	B 28	BW	Von: OD-Grenze Blaustein Nach: Ulm-Söflingen Blautalbrücke Zählstelle: 7525 1102	17.000	578 (3,4%)	WB 02KK
1.292	328	B 318	BY	Von: Gmund Nach: Duernbach Zählstelle: 8236 9204	17.000	544 (3,2%)	WB 02KK

Nr	Rang	Straße	BL	Infos	DTV	SV (SV%)	BVWP
1.293	328	B 8	HE	Von: Königstein L3327 Nach: Königstein L3266 Zählstelle: 5816 0709	17.000	459 (2,7%)	WB 04KK
1.294	328	B 229	NW	Von: L 67 Nach: OD-Grenze Zählstelle: 4808 2235	17.000	425 (2,5%)	
1.295	329	B 532	BW	Von: AS Weil am Rhein/Hünigen (A 5) Nach: B3/B532 (Rich. Palmrheinbrücke) Zählstelle: 8311 1111	16.900	1.758 (10,4%)	
1.296	329	B 73	NI	Von: L 130 Nach: K 26 nach Harsefeld Zählstelle: 2423 0432	16.900	1.707 (10,1%)	VB 04KB als A 26
1.297	329	B 12	BY	Von: B388 Ruhstorf a.d. Nach: Rott AS Pocking (A 3) Zählstelle: 7546 9150	16.900	1.521 (9,0%)	
1.298	329	B 189	ST	Von: AS Magdeburg-Zentrum (A 2) Nach: L 48 Zählstelle: 3835 5061	16.900	1.386 (8,2%)	VB 04KB als A 14
1.299	329	B 62	RP	Von: L 280 Betzdorf Nach: K 7 Kirchen Zählstelle: 5213 0151	16.900	1.352 (8,0%)	
1.300	329	B 8	NW	Von: Belgische Alle Nach: AS Lind (A 59) Zählstelle: 5108 2212	16.900	1.251 (7,4%)	
1.301	329	B 56	NW	Von: KP -L109 Nach: AS Aldenhoven (A 44) Zählstelle: 5003 2209	16.900	1.234 (7,3%)	
1.302	329	B 1	NW	Von: L 821 Nach: AS Unna-Zentrum (A 1) Zählstelle: 4411 2200	16.900	1.217 (7,2%)	
1.303	329	B 239	NW	Von: AS A 30 (29) Nach: L 546 Zählstelle: 3717 2233	16.900	1.149 (6,8%)	
1.304	329	B 27	BW	Von: B27/L1103 Lauffen a.N. Nach: B27/K2080 Rauher Stich Zählstelle: 6921 1100	16.900	1.082 (6,4%)	
1.305	329	B 426	HE	Von: L 3098 Nach: B 426a Zählstelle: 6118 0511	16.900	1.014 (6,0%)	
1.306	329	B 304	BY	Von: Kirchseon O Nach: AS L2089(Ebersberg W) Zählstelle: 7937 9102	16.900	980 (5,8%)	WB 02KK
1.307	329	B 9	RP	Von: Bad Breisig Nach: Brohl Zählstelle: 5509 0005	16.900	930 (5,5%)	WB 24KK
1.308	329	B 3	HE	Von: Emd. B 455 Nach: Emd. K 175 Zählstelle: 5618 0207	16.900	879 (5,2%)	
1.309	329	B 57	NW	Von: Stadt Krefeld OD Nach: Zählstelle: 4605 2223	16.900	558 (3,3%)	

Nr	Rang	Straße	BL	Infos	DTV	SV (SV%)	BVWP
1.310	329	B 45	BW	Von: B45/L532 Bammental, Wiesenbacher Nach: B37/B45 Neckargemünd, Friedensbrücke Zählstelle: 6618 1103	16.900	507 (3,0%)	
1.311	329	B 200	SH	Von: WASSERSLEBEN Nach: GRENZE DK Zählstelle: 1122 0101	16.900	237 (1,4%)	
1.312	330	B 16	BY	Von: BAB A 9 Nach: St 2335 Nord Zählstelle: 7234 9105	16.800	3.058 (18,2%)	
1.313	330	B 54	NW	Von: L 510 Nach: B 499 Zählstelle: 3810 2303	16.800	1.882 (11,2%)	
1.314	330	B 15	BY	Von: RO 25 Kirchdorf Nach: AS Rosenheim (A 8) Zählstelle: 8138 9200	16.800	1.596 (9,5%)	VB 02KK
1.315	330	B 239	NW	Von: L 535/K 4 Kreis Lippe Nach: L 772/K 30 Kreis Lippe Zählstelle: 3918 2274	16.800	1.512 (9,0%)	VB 02KK
1.316	330	B 6	NI	Von: AS Bad Harzburger Dreieck (A 395) Nach: AS Harlingerode (A 395) Zählstelle: 4029 0352	16.800	1.243 (7,4%)	
1.317	330	B 446	NI	Von: AS A7 Nörten-Hardenberg Nach: AS B3 neu Nörten-Hardenberg Zählstelle: 4325 0476	16.800	1.176 (7,0%)	
1.318	330	B 27	NI	Von: OE Göttingen Ost Nach: B446 Ebergötzen-West Zählstelle: 4426 0484	16.800	1.126 (6,7%)	
1.319	330	B 50	RP	Von: L 242 Nach: B 50 b. Gensingen Zählstelle: 6113 0007	16.800	1.075 (6,4%)	
1.320	330	B 51	NI	Von: L 95 Nach: L 98 Zählstelle: 3814 0408	16.800	974 (5,8%)	
1.321	330	B 265	NW	Von: Hürth Nach: AS Erftstadt (A 61) Zählstelle: 5106 2209	16.800	974 (5,8%)	
1.322	330	B 459	HE	Von: Waldacker K174 Nach: Dietzenbach L3001 Zählstelle: 5918 0760	16.800	958 (5,7%)	
1.323	330	B 266	RP	Von: Bad Bodendorf Nach: Sinzig Zählstelle: 5409 0100	16.800	924 (5,5%)	WB 04KK
1.324	330	B 388	BY	Von: AS L2331(Pretzen) Nach: AS B388 Erding Zählstelle: 7737 9104	16.800	857 (5,1%)	WB 02KK
1.325	330	B 3	HE	Von: Massenheim Nach: Emd. L 3205 Zählstelle: 5718 0394	16.800	823 (4,9%)	VB 02KK
1.326	330	B 8	BY	Von: Regensburg (B 8/R 39 b. Kneiting) Nach: Nbg.(Baulastgr. b. Winzer) Zählstelle: 6938 9111	16.800	790 (4,7%)	

Nr	Rang	Straße	BL	Infos	DTV	SV (SV%)	BVWP
1.327	330	B 9	NW	Von: B 57 Rampe Nach: B 220 Zählstelle: 4202 2217	16.800	689 (4,1%)	
1.328	330	B 51	SL	Von: B51/L139, Ensdorf Nach: B51/L140, Bous Zählstelle: 6706 0281	16.800	672 (4,0%)	VB 02KK
1.329	331	B 239	NW	Von: L 772/K 30 Kreis Lippe Nach: L 804 Zählstelle: 3918 5315	16.700	- (-)	VB 02KK
1.330	331	B 243	NI	Von: Abfahrt Teichhütte Nach: Abzweig B 241 Zählstelle: 4227 0445	16.700	2.004 (12,0%)	
1.331	331	B 173	BY	Von: AS Zapfendorf Nach: AS Ebensfeld Zählstelle: 5931 9104	16.700	1.954 (11,7%)	
1.332	331	B 29	BW	Von: B29/K3284 Ende Rommbachtunnel Nach: B29/K3325 Anschluß Affalterried Zählstelle: 7126 1120	16.700	1.937 (11,6%)	
1.333	331	B 299	BY	Von: Neumarkt (A3) Nach: Amberg (Berliner-Ring) Zählstelle: 6634 9189	16.700	1.386 (8,3%)	VB 02KK
1.334	331	B 6n	ST	Von: AS Heimbürg L 84 (NK 038) Nach: L 82 AS Wernigerode-Zentrum Zählstelle: 4131 3859	16.700	1.369 (8,2%)	
1.335	331	B 304	BY	Von: RO 41 (Forsting) Nach: Kreuzung mit B 15 Zählstelle: 7939 9205	16.700	1.253 (7,5%)	WB 02KK
1.336	331	B 239	NW	Von: L 782 (Norden) Nach: L 782 (Süden) Zählstelle: 3817 2342	16.700	1.186 (7,1%)	VB 02KK
1.337	331	B 27	BW	Von: B27/L1096 bei Bad Friedrichshall-Jagstfeld Nach: B27/L1100 bei Offenau Zählstelle: 6721 1102	16.700	1.035 (6,2%)	WB* 02KK WB 02KK
1.338	331	B 268	SL	Von: B268/L305, Eiweiler Nach: AS Heusweiler (A 8) Zählstelle: 6607 0309	16.700	1.002 (6,0%)	
1.339	331	B 1	ST	Von: B 1 / OE Magdeburg Nach: B 1 / B 184 / Heyrothsberge Zählstelle: 3836 5015	16.700	935 (5,6%)	
1.340	331	B 59	NW	Von: Pulheim-Geyen Nach: AS Köln-Bocklemünd Zählstelle: 5006 1334	16.700	919 (5,5%)	VB 02KK
1.341	331	B 13	BY	Von: Ansbach Nach: AS Ansbach (A 6) Zählstelle: 6729 9215	16.700	885 (5,3%)	WB 24KK
1.342	331	B 61	NW	Von: L 664 Nach: AS Kamen/Bergkamen (A 2) Zählstelle: 4411 2202	16.700	651 (3,9%)	
1.343	331	B 260	HE	Von: Emd. L 3037 (Wambach) Nach: Emd. K 646 Zählstelle: 5814 0240	16.700	635 (3,8%)	VB 02KK

Nr	Rang	Straße	BL	Infos	DTV	SV (SV%)	BVWP
1.344	331	B 3	BW	Von: B3/L623 Karlsruhe-Wolfartsweier Nach: B3/L559 Weingarten Zählstelle: 6916 1100	16.700	551 (3,3%)	
1.345	332	B 85	BY	Von: SCHWANDORF NO Nach: PITTERSBERG (Amberg) Zählstelle: 6637 9103	16.600	3.718 (22,4%)	WB* 24KK
1.346	332	B 12	BY	Von: Muehldorf a. Inn Nach: BA-Grenze Traunstein Zählstelle: 7741 9202	16.600	2.208 (13,3%)	
1.347	332	B 73	NI	Von: K 26 nach Jork Nach: L 127 Zählstelle: 2523 0429	16.600	1.959 (11,8%)	VB 04KB als A 26
1.348	332	B 293	BW	Von: B35/B293/B294 Bretten Nach: B35/B293/B294 Bretten Zählstelle: 6918 1110	16.600	1.494 (9,0%)	
1.349	332	B 469	BY	Von: O LAUDENBACH Nach: Kleinheubach O LAUDENBACH in Ri Trennfurt Zählstelle: 6221 9203	16.600	1.394 (8,4%)	
1.350	332	B 233	NW	Von: B 515 Langschede Nach: L 673 Zählstelle: 4512 2207	16.600	1.295 (7,8%)	WB 02KK
1.351	332	B 188	NI	Von: K 31/1/K 114 Nach: L289 Zählstelle: 3529 0437	16.600	1.129 (6,8%)	
1.352	332	B 7	NW	Von: AS Mettmann (A 3) Nach: K 12 Zählstelle: 4707 2203	16.600	1.079 (6,5%)	
1.353	332	B 56	NW	Von: KP -L253 Nach: KP -K13 Zählstelle: 5104 2215	16.600	963 (5,8%)	
1.354	332	B 294	BW	Von: B294/L621 Pfo Nach: B294/K4530 Zählstelle: 7018 1102	16.600	880 (5,3%)	
1.355	332	B 45	HE	Von: L 3414 Nach: L 3318 Zählstelle: 6219 0106	16.600	813 (4,9%)	VB 02KK
1.356	332	B 31	BW	Von: B31 Grenze F/D Rhein Breisach Nach: B31/L114 Breisach Kreisverkehr Zählstelle: 7911 1100	16.600	764 (4,6%)	
1.357	332	B 38	HE	Von: L 3409 Nach: K 8 Zählstelle: 6318 0404	16.600	647 (3,9%)	
1.358	333	B 68	NW	Von: K30 Kreis Gütersloh Nach: Beginn OD Halle Zählstelle: 3916 5303	16.500	2.393 (14,5%)	
1.359	333	B 311	BW	Von: Ehingen (Ramminger Emd.) Nach: Ehingen (Fischerkreuzung) Zählstelle: 7724 1103	16.500	2.162 (13,1%)	
1.360	333	B 16	BY	Von: Emd. GZ 18 Nach: Emd. B 10 Zählstelle: 7527 9139	16.500	1.700 (10,3%)	

Nr	Rang	Straße	BL	Infos	DTV	SV (SV%)	BVWP
1.361	333	B 311	BW	Von: OD-Grenze Erbach Nach: Ulm-Donautal Zählstelle: 7625 1104	16.500	1.683 (10,2%)	
1.362	333	B 2	ST	Von: B 2 / L 131 / Pratau Nach: B 187 Lutherstadt Wittenberg, NK 033 Zählstelle: 4141 3814	16.500	1.386 (8,4%)	
1.363	333	B 65	NI	Von: Bad Nenndorf Nach: Hannover Zählstelle: 3623 0417	16.500	1.370 (8,3%)	WB 02KK
1.364	333	B 7	TH	Von: L 1053 Nach: B 85 Weimar Zählstelle: 5033 4415	16.500	1.353 (8,2%)	
1.365	333	B 64	NW	Von: L 815, Sande Nach: AS Schloß Neuhaus (A 33) Zählstelle: 4218 2215	16.500	1.188 (7,2%)	
1.366	333	B 42	RP	Von: K 16 Nach: L 255 Zählstelle: 5510 0317	16.500	1.172 (7,1%)	
1.367	333	B 101	SN	Von: B 101/S 206 Nach: B 101/B 173 Freiberg Zählstelle: 5145 4215	16.500	1.023 (6,2%)	VB 02KK
1.368	333	B 477	NW	Von: BM-Niederaußem Nach: Bergheim Zählstelle: 5006 2202	16.500	924 (5,6%)	
1.369	333	B 45	HE	Von: K 85 Nach: L 3106 Zählstelle: 6220 0104	16.500	891 (5,4%)	VB 02KK
1.370	333	B 174	SN	Von: B 101/B 174 b. Hilmersdorf Nach: B 174/S 227 Zählstelle: 5244 1105	16.500	842 (5,1%)	VB 02KK
1.371	333	B 5	SH	Von: AS Heide-Süd (A 23) Nach: B 203 OD Heide Zählstelle: 820 4040	16.500	743 (4,5%)	
1.372	333	B 96	BB	Von: Birkenwerder, B96a Nach: AS Birkenwerder A10 Zählstelle: 3245 2007	16.500	743 (4,5%)	
1.373	333	B 295	BW	Von: B295/B296 Nach: B295/L183 Zählstelle: 7218 1100	16.500	710 (4,3%)	
1.374	333	B 199	SH	Von: Handewitt Nach: AS Flensburg/Harrislee (A 7) Zählstelle: 1222 1127	16.500	677 (4,1%)	VB 02KK
1.375	333	B 225	NW	Von: L 798 Marl, Barkhausstraße Nach: L 638 Hertener Straße Zählstelle: 4308 2210	16.500	578 (3,5%)	
1.376	333	B 4	TH	Von: L 1049 Nach: B 7 Erfurt Zählstelle: 5032 0003	16.500	512 (3,1%)	
1.377	333	B 225	NW	Von: L 638 Marl, Hertener Straße Nach: K 22 Bockholter Straße Zählstelle: 4308 2211	16.500	429 (2,6%)	

Nr	Rang	Straße	BL	Infos	DTV	SV (SV%)	BVWP
1.378	334	B 10	RP	Von: B 270 Pirmasens Nach: L 482 Zählstelle: 6711 0007	16.400	3.395 (20,7%)	VB 24KK
1.379	334	B 2	BY	Von: Donauwörth Ende B 2 Nach: S Kaisheim Emd. DON 27 Zählstelle: 7230 9120	16.400	2.296 (14,0%)	
1.380	334	B 83	NI	Von: B 83 / B 238 Steinbergen Nach: B 83 Buchholz Zählstelle: 3720 0431	16.400	2.181 (13,3%)	WB 02KK
1.381	334	B 3	BW	Von: B3/Kreisgrenze Neumalsch Nach: B3/L566 Ettlingen (Kiesdreieck) Zählstelle: 7016 1106	16.400	2.034 (12,4%)	
1.382	334	B 62	HE	Von: Eichhofkreisel Nach: OD Bad Hersfeld Zählstelle: 5124 0135	16.400	1.246 (7,6%)	
1.383	334	B 312	BW	Von: B 312/L 380 Knoten Südbahnhof Nach: B 312/K 6729 südl. Pfullingen Zählstelle: 7521 1109	16.400	1.164 (7,1%)	VB 02KK
1.384	334	B 2	BY	Von: W Mering Emd. St 2380 Nach: N Mering Emd. St 2052 Zählstelle: 7731 9102	16.400	984 (6,0%)	WB 24KK
1.385	334	B 70	NI	Von: Papenburg Nach: Leer Zählstelle: 2710 0420	16.400	968 (5,9%)	
1.386	334	B 59	NW	Von: Pulheim Nach: AS Köln-Bocklemünd (A 1) Zählstelle: 5006 2211	16.400	918 (5,6%)	VB 02KK
1.387	334	B 76	SH	Von: Plön Emd. B 430 Nach: Plön Emd. L 56 Zählstelle: 1828 0604	16.400	886 (5,4%)	
1.388	334	B 64	NW	Von: K 1, Dahl Nach: L 828, Schwaney Zählstelle: 4219 2201	16.400	820 (5,0%)	
1.389	334	B 233	NW	Von: L 736 Nach: L 507 Zählstelle: 4311 2210	16.400	656 (4,0%)	
1.390	334	B 8	NW	Von: B 229 Nach: L 353 Zählstelle: 4807 2208	16.400	623 (3,8%)	
1.391	334	B 39	BW	Von: B39/K9562 HN-Frankenbach, Kreisel Nach: B39/K9552 HN-Böckingen (Saarlandstraße) Zählstelle: 6821 1104	16.400	590 (3,6%)	
1.392	334	B 207	SH	Von: K 8 Nach: B 75 Lübeck Zählstelle: 2130 0208	16.400	558 (3,4%)	
1.393	334	B 3	HE	Von: F-Sachsenhausen (S) Nach: AK Offenbacher Kreuz Zählstelle: 5918 0231	16.400	492 (3,0%)	
1.394	334	B 455	HE	Von: Eppstein (O) Nach: L3011 Fischbach L3016 Zählstelle: 5816 0505	16.400	328 (2,0%)	

Nr	Rang	Straße	BL	Infos	DTV	SV (SV%)	BVWP
1.395	335	B 51	RP	Von: L 32 Ri. A 60 Nach: L 32 Ri. Bitburg Zählstelle: 5905 0060	16.300	3.651 (22,4%)	
1.396	335	B 10	RP	Von: L 495 Nach: K 56 Zählstelle: 6713 7030	16.300	3.423 (21,0%)	WB* 24KK
1.397	335	B 35	BW	Von: B35/L556 Bruchsal Bretten Nach: B35/L556 Bruchsal Germersheim Zählstelle: 6817 1122	16.300	2.331 (14,3%)	WB* 02KK
1.398	335	B 101	BE	Von: Landesgrenze BB Nach: Hildburghäuser Straße Zählstelle: 3546 0029	16.300	2.038 (12,5%)	VB 24KK
1.399	335	B 62	HE	Von: Abzw. Cölbe Nach: AS-Göttingen Zählstelle: 5118 6426	16.300	2.005 (12,3%)	
1.400	335	B 173	BY	Von: AS Ebensfeld Nach: AS Staffelstein Ost Zählstelle: 5932 9100	16.300	2.005 (12,3%)	
1.401	335	B 31	BY	Von: Landesgrenze BY/BW Nach: B 12, Schoenbuehl Zählstelle: 8424 9149	16.300	1.875 (11,5%)	
1.402	335	B 31n	BW	Von: AS Stockach-Ost (A 98) Nach: Aufkirch Zählstelle: 8120 1105	16.300	1.728 (10,6%)	
1.403	335	B 8	BY	Von: Straubing (Baulastgr. St. R / Bund) Nach: Regensburg (Emd. B8 in GvS OU Barbing) Zählstelle: 6939 9113	16.300	1.483 (9,1%)	
1.404	335	B 73	NI	Von: Stade, Harburger Straße Nach: Stade L 111 Ostumgehung Zählstelle: 2422 3318	16.300	1.304 (8,0%)	WB* 24KK
1.405	335	B 12	BY	Von: AS Germaringen Nach: AS Jengen Zählstelle: 8030 9219	16.300	1.092 (6,7%)	
1.406	335	B 471	BY	Von: AS B304 Haar Nach: AS GV-Str. Putzbrunn Nord Zählstelle: 7936 9100	16.300	750 (4,6%)	
1.407	335	B 229	NW	Von: L 403 Nach: AS Solingen (A 3) Zählstelle: 4807 2236	16.300	685 (4,2%)	WB 02KK
1.408	335	B 11	BY	Von: AS L2572 Pullach Nach: Stadtgrenze München Zählstelle: 7935 9830	16.300	652 (4,0%)	
1.409	335	B 318	BY	Von: MB 10(Warngau) Nach: L 2573(Lochham) Zählstelle: 8136 9203	16.300	571 (3,5%)	
1.410	335	B 42	HE	Von: Emd. K 630 Nach: Abfahrt Monreposspange Zählstelle: 6013 6103	16.300	522 (3,2%)	
1.411	335	B 61	NW	Von: L804 (Braker Straße) Nach: L804 (Elsener Straße) Zählstelle: 3917 2310	16.300	505 (3,1%)	

Nr	Rang	Straße	BL	Infos	DTV	SV (SV%)	BVWP
1.412	336	B 51	RP	Von: B 410 b. Weinsheim Nach: Breitwiesentahl Zählstelle: 5704 0308	16.200	3.985 (24,6%)	
1.413	336	B 51	RP	Von: K 42 Nach: L 39 Zählstelle: 6005 0011	16.200	2.673 (16,5%)	
1.414	336	B 6	NI	Von: B 6 Nach: L 360 Zählstelle: 3422 0405	16.200	2.203 (13,6%)	VB 24KK
1.415	336	B 311	BW	Von: Ehingen (Fischerkreuzung) Nach: Ehingen (Möbel Borst) Zählstelle: 7724 1104	16.200	2.009 (12,4%)	
1.416	336	B 96	BB	Von: L 191 Ri Sommerfeld Nach: Löwenberg, B 167 n, Herzberg Zählstelle: 3145 3619	16.200	1.523 (9,4%)	VB 02KK
1.417	336	B 81	ST	Von: L 70 / Egelin Nord Nach: B 180 Zählstelle: 4034 4066	16.200	1.328 (8,2%)	
1.418	336	B 388	BY	Von: AS B 471 Ismaning Nach: AS L2053 Fischerhäuser Zählstelle: 7736 9102	16.200	1.296 (8,0%)	
1.419	336	B 26	HE	Von: Dieburg Nach: Altheim Zählstelle: 6019 0496	16.200	1.280 (7,9%)	
1.420	336	B 513	NW	Von: Ende OD Harsewinkel Nach: L 778 Zählstelle: 4015 2330	16.200	1.069 (6,6%)	WB 02KK
1.421	336	B 42	RP	Von: L 252 Nach: K 22 Zählstelle: 5409 0021	16.200	875 (5,4%)	
1.422	336	B 420	RP	Von: B 271 Alzey Nach: L 401 Nieder Olm Zählstelle: 6114 0035	16.200	875 (5,4%)	WB 02KK
1.423	336	B 57	NW	Von: L 127 Nach: K 10 Zählstelle: 4804 2214	16.200	826 (5,1%)	
1.424	336	B 248	NI	Von: L 625 Nach: AS Braunschweig-Ost (A 2) Zählstelle: 3629 0463	16.200	778 (4,8%)	VB 02KK
1.425	336	B 9	RP	Von: Bushaltestelle Marienfels-Ko Nach: Bushaltestelle Marienfels-Bn Zählstelle: 5409 0310	16.200	616 (3,8%)	
1.426	336	B 49	RP	Von: Abfahrt Horcheimer-Höhe Nach: Zählstelle: 5611 0802	16.200	518 (3,2%)	
1.427	336	B 286	BY	Von: L 2291 / O Albertshausen OD-G / W Nach: Bad Kissingen Zählstelle: 5826 9102	16.200	502 (3,1%)	
1.428	337	B 72	NI	Von: B 213 Ost Cloppenburg Nach: B 213 West Cloppenburg Zählstelle: 3114 0430	16.100	4.170 (25,9%)	

Nr	Rang	Straße	BL	Infos	DTV	SV (SV%)	BVWP
1.429	337	B 27	HE	Von: Abzweig Datterode Nach: Rondell Hoheneiche Zählstelle: 4825 0404	16.100	2.689 (16,7%)	
1.430	337	B 55	NW	Von: OD Erwitte Nach: L536 Lippstadt Zählstelle: 4316 2400	16.100	1.964 (12,2%)	VB 02KK
1.431	337	B 47	HE	Von: L 3110 Rosengarten Nach: Anschluß B 44 Zählstelle: 6316 0314	16.100	1.723 (10,7%)	VB 04KK
1.432	337	B 5	BB	Von: AS Berlin-Spandau, A 10 Nach: B 273 Zählstelle: 3443 2070	16.100	1.674 (10,4%)	
1.433	337	B 206	SH	Von: AS Bad Segeberg-Nord (A 21) Nach: Bad Segeberg (K 102) Zählstelle: 2027 1165	16.100	1.642 (10,2%)	
1.434	337	B 239	NW	Von: L 804 Nach: AS Herford/Bad Salzuffen (A 2) Zählstelle: 3918 2292	16.100	1.642 (10,2%)	VB 02KK
1.435	337	B 92	SN	Von: B 92/S 312 Nach: A 72 AS Plauen-Süd (6) Zählstelle: 5538 1104	16.100	1.626 (10,1%)	
1.436	337	B 214	NI	Von: Celle Nach: Eicklingen (vor K 50) Zählstelle: 3426 0453	16.100	1.143 (7,1%)	
1.437	337	B 81	ST	Von: B 81 / L 82 Nach: B 81 / OA Halberstadt Zählstelle: 4131 3803	16.100	1.127 (7,0%)	WB 02KK
1.438	337	B 96	SN	Von: B 96/K 7240/S 110 Nach: B 96/S 114 Zählstelle: 4852 1103	16.100	1.014 (6,3%)	WB* 02KK
1.439	337	B 28	BW	Von: B28/B462 Venus Nach: B28/B294 Bacherkreuzung Zählstelle: 7516 1113	16.100	982 (6,1%)	
1.440	337	B 49	HE	Von: Oppenrod Nach: Reiskirchen Zählstelle: 5418 0502	16.100	918 (5,7%)	VB 02KK
1.441	337	B 41	SL	Von: B41/L129, Landsweiler-Reden Nach: B41/L125, Kreisel Neunkirchen Zählstelle: 6608 0856	16.100	886 (5,5%)	
1.442	337	B 59	NW	Von: Pulheim-Geyen Nach: AS Köln-Bocklemünd Zählstelle: 5006 2342	16.100	741 (4,6%)	
1.443	337	B 472	BY	Von: Emd. B11, Untersteinbach Nach: Emd. St 2064, Sauersberg Zählstelle: 8234 9195	16.100	580 (3,6%)	
1.444	337	B 423	SL	Von: B423/L111, Schwarzenacker Nach: B423/L213, Homburg Zählstelle: 6609 0427	16.100	564 (3,5%)	VB 02KK
1.445	337	B 3	BW	Von: B 3 / L 536 Schriesheim Talstrasse Nach: B 3 / L 536 Schriesheim Römersäule Zählstelle: 6517 1111	16.100	483 (3,0%)	

Nr	Rang	Straße	BL	Infos	DTV	SV (SV%)	BVWP
1.446	337	B 275	HE	Von: Emd. L 3351 Ri. Ossenheim Nach: Emd. L 3351 Ri. Friedberg Zählstelle: 5618 0314	16.100	467 (2,9%)	WB 02KK
1.447	337	B 1	NW	Von: L 442 Nach: L 78 Zählstelle: 4507 2206	16.100	322 (2,0%)	
1.448	338	B 3	NI	Von: B3/B6 Nach: Landwehrkreisel Stadt Hannover Zählstelle: 3624 0402	16.000	- (-)	
1.449	338	B 70	NI	Von: K 229 Nach: B 402 Zählstelle: 3209 0477	16.000	- (-)	
1.450	338	B 289	BY	Von: Emd. ST 2182 (OD KAUERNDORF) Nach: Emd. B 303 (OD UNTERSTEINACH) Zählstelle: 5835 9136	16.000	- (-)	VB 02KK
1.451	338	B 51	RP	Von: B 50 Bitburg, Ri. A 60 Nach: K 42 Ri. Trier Zählstelle: 6005 0012	16.000	2.864 (17,9%)	
1.452	338	B 20	BY	Von: St 2113 Landau Nach: St 2114 Landau Zählstelle: 7342 9143	16.000	2.848 (17,8%)	
1.453	338	B 49	HE	Von: Anschluß B 456 Nach: Emd. L 3020 / 3044 Zählstelle: 5415 0405	16.000	2.768 (17,3%)	
1.454	338	B 6	NI	Von: B 6/Nienburg Nord Nach: B 6/Nienburg Mitte Zählstelle: 3321 0412	16.000	2.384 (14,9%)	
1.455	338	B 300	BY	Von: N Unterwittelsbach Emd. AIC 30 Nach: Bauamtsgrenze Zählstelle: 7532 9174	16.000	1.920 (12,0%)	WB 24KK
1.456	338	B 30	BW	Von: B30/B465 Oberessendorf Nach: B30/L284/K7563 Appendorf Zählstelle: 8024 1103	16.000	1.840 (11,5%)	WB 24KB
1.457	338	B 525	NW	Von: L 608 Nach: A 31 AS Gescher/Coesfeld (33) Zählstelle: 4008 2426	16.000	1.840 (11,5%)	
1.458	338	B 27	BW	Von: B 27/L 435 Schömburg/Süd Nach: B 27/L442 Anschl. Rosswangen Zählstelle: 7718 1102	16.000	1.824 (11,4%)	WB* 02KK
1.459	338	B 29	BW	Von: B29/L1158 Mögglingen Ri. Heuchlingen Nach: B29/L1165 Essingen Bahnhof Zählstelle: 7126 1101	16.000	1.792 (11,2%)	VB 04KB
1.460	338	B 29	BW	Von: B29 Auf-und Abfahrt Schwäbisch Gmünd Nach: B29/L1075 Schwäbisch Gmünd Zählstelle: 7224 1106	16.000	1.632 (10,2%)	VB 02KK
1.461	338	B 41	RP	Von: K 9 Nach: B 421 Simmertal Zählstelle: 6111 0017	16.000	1.248 (7,8%)	VB 02KK
1.462	338	B 281	TH	Von: B 85 L 1107 Nach: Kreuz K 1490 U Zählstelle: 5334 0003	16.000	1.120 (7,0%)	VB 02KK

Nr	Rang	Straße	BL	Infos	DTV	SV (SV%)	BVWP
1.463	338	B 188	NI	Von: B4 Gifhorn Nach: K 31/1/K 114 Zählstelle: 3529 0439	16.000	1.072 (6,7%)	
1.464	338	B 33	BW	Von: B33/K7734 Bitzenhofen Nach: B33/L288 Hotterloch Zählstelle: 8223 1118	16.000	1.056 (6,6%)	
1.465	338	B 299	BY	Von: A 92 AS Landshut-Nord Nach: LA 52 (Siemensstraße) Zählstelle: 7438 9295	16.000	1.056 (6,6%)	WB 24KK
1.466	338	B 221	NW	Von: B 56 Geilenkirchen Nach: Abf. Niederheid Zählstelle: 5002 2213	16.000	1.008 (6,3%)	
1.467	338	B 292	BW	Von: B 292/ L 588 bei Obrigheim Nach: B 27/ B37/ B 292 Mosbacher Kreuz Zählstelle: 6620 1117	16.000	944 (5,9%)	
1.468	338	B 85	BY	Von: Regen Oleumsbruecke Nach: Wieshof Zählstelle: 7044 9102	16.000	928 (5,8%)	
1.469	338	B 36	BW	Von: B36/L78b bei Rastatt Nach: B3/B36 Rastatt Zählstelle: 7115 1111	16.000	912 (5,7%)	
1.470	338	B 297	BW	Von: B 297/L 1214A Göppingen Nach: B 297/L 1147 Abzw. Adelberg Zählstelle: 7223 1104	16.000	832 (5,2%)	
1.471	338	B 76	SH	Von: L 309 Nach: L 57 Zählstelle: 1829 1149	16.000	784 (4,9%)	
1.472	338	B 304	BY	Von: Traunstein-Ost Nach: Hallabruck Zählstelle: 8141 9141	16.000	672 (4,2%)	VB 02KK
1.473	338	B 38	HE	Von: Reinheim (N) Nach: Spachbrücken Zählstelle: 6118 0466	16.000	656 (4,1%)	VB 02KK
1.474	338	B 55	NW	Von: K.-Weiden Nach: Königsdorf Zählstelle: 5006 2208	16.000	624 (3,9%)	
1.475	338	B 8	NW	Von: L 463 Nach: L 396 Zählstelle: 4305 2211	16.000	368 (2,3%)	
1.476	338	B 56	NW	Von: Schwarzhofendorf Nach: AS Beuel-Ost (A 59) Zählstelle: 5208 2207	16.000	160 (1,0%)	VB 04KB
1.477	339	B 51	NW	Von: Tondorf Nach: Dahlem Zählstelle: 5506 5236	15.900	3.403 (21,4%)	
1.478	339	B 481	NW	Von: AS Greven (A 1) Nach: B 219 Greven Zählstelle: 3811 2306	15.900	2.337 (14,7%)	
1.479	339	B 35	BW	Von: B35/L618 Heildelshheim Nach: B35/K3502 Helmsheim Zählstelle: 6917 1111	15.900	2.178 (13,7%)	WB 02KK

Nr	Rang	Straße	BL	Infos	DTV	SV (SV%)	BVWP
1.480	339	B 12	BY	Von: Bauamtsgrenze Muenchen Nach: Kreuzung Muenchen 43 Zählstelle: 7838 9200	15.900	2.147 (13,5%)	
1.481	339	B 12	BY	Von: L 2352 Nach: Muehldorf a. Inn Zählstelle: 7741 9200	15.900	1.988 (12,5%)	
1.482	339	B 221	NW	Von: AS Kaldenkirchen (A 61) (2) Nach: K 3 Zählstelle: 4603 2205	15.900	1.829 (11,5%)	
1.483	339	B 80	ST	Von: B 80 / K 2149 Nach: SBA-GR. Halle Zählstelle: 4536 1024	15.900	1.367 (8,6%)	
1.484	339	B 80	ST	Von: SBA-Gr. Sangerhausen Nach: B 80 / L 174 Zählstelle: 4536 3024	15.900	1.367 (8,6%)	
1.485	339	B 463	BW	Von: B 463 L 448 Ebingen Nach: B 463/L 453 N Straßberg Zählstelle: 7820 1100	15.900	1.304 (8,2%)	
1.486	339	B 56	NW	Von: L 364 Nach: B 221 Zählstelle: 5002 2216	15.900	1.272 (8,0%)	
1.487	339	B 3	BW	Von: B3 Kreisgrenze OG/KA Nach: B3/L85 Bühl Zählstelle: 7214 1103	15.900	1.224 (7,7%)	VB 02KK
1.488	339	B 12	BY	Von: AS Obereiberg Nach: AS Kraftsried Zählstelle: 8228 9176	15.900	1.208 (7,6%)	
1.489	339	B 173	SN	Von: A 17 AS Dresden-Gorbitz (2) Nach: B 173/K 6240 Dresden Zählstelle: 4947 1103	15.900	1.177 (7,4%)	
1.490	339	B 215	NI	Von: B 75 OD Rottenburg Nach: Rotenburg OE Zählstelle: 2822 0411	15.900	1.161 (7,3%)	
1.491	339	B 6	NI	Von: Sarstedt Nach: Gr, Förste Zählstelle: 3725 0421	15.900	1.145 (7,2%)	
1.492	339	B 6n	ST	Von: AS Stapelburg / B 6n / L 88 Nach: AS Abbenrode / B 6n / K 1336 Zählstelle: 4029 4213	15.900	970 (6,1%)	
1.493	339	B 2	BY	Von: N Mering Emd. St 2052 Nach: S Kissing Zählstelle: 7731 9103	15.900	938 (5,9%)	VB 02KK
1.494	339	B 19	BW	Von: B19/L1082 OU Herbrechtingen Nach: B19/L1083 Heidenheim Ri. Giengen Zählstelle: 7327 1100	15.900	906 (5,7%)	VB 02KK
1.495	339	B 168	BB	Von: Cottbus, L 50 Nach: Willmersdorf, L 473 Zählstelle: 4152 2002	15.900	875 (5,5%)	
1.496	339	B 64	NW	Von: L 937, Benhausen Nach: K1, Dahl Zählstelle: 4219 2094	15.900	827 (5,2%)	

Nr	Rang	Straße	BL	Infos	DTV	SV (SV%)	BVWP
1.497	339	B 306	BY	Von: Traunstein Nach: Daxerau Zählstelle: 8141 9172	15.900	763 (4,8%)	
1.498	339	B 41	SL	Von: B41/L132, Niederlinxweiler Nach: B41/L132, Oberlinxweiler Zählstelle: 6508 0252	15.900	747 (4,7%)	
1.499	339	B 202	SH	Von: OD Rendsburg Nach: OD Fockbek Zählstelle: 1623 0110	15.900	747 (4,7%)	
1.500	339	B 223	NW	Von: L 618 Dorsten, Auf der Bovenhorst Nach: L 463 Dorsten, Julius-Ambrunn-Straße Zählstelle: 4307 2451	15.900	716 (4,5%)	VB 24KK
1.501	339	B 13	BY	Von: Randersacker Nach: Wuerzburg Zählstelle: 6225 9107	15.900	620 (3,9%)	WB 24KK
1.502	339	B 265	NW	Von: Hürth Nach: Erftstadt-Lechenich Zählstelle: 5106 2210	15.900	541 (3,4%)	
1.503	340	B 31	BW	Von: B31/B317 Titisee Nach: L170/B31/L170 Löffingen Zählstelle: 8015 1104	15.800	2.054 (13,0%)	WB 24KK
1.504	340	B 55	NW	Von: L822 Nach: K75 Zählstelle: 4316 2449	15.800	1.833 (11,6%)	
1.505	340	B 2	BY	Von: Ellingen/Nord Nach: Pleinfeld/Sued Zählstelle: 6931 9105	15.800	1.754 (11,1%)	
1.506	340	B 51	NI	Von: B 65 / B 218 Nach: K 314 Zählstelle: 3615 3329	15.800	1.738 (11,0%)	VB 04KK
1.507	340	B 27	BW	Von: B27/L173 Schwenningen Nach: AS Villingen-Schwenningen (A 81) Zählstelle: 7917 1101	15.800	1.691 (10,7%)	
1.508	340	B 4	NI	Von: L320 Ribbesbüttel Nach: Gifhorn Zählstelle: 3529 0414	15.800	1.596 (10,1%)	VB 24KK
1.509	340	B 41	RP	Von: L 108 Bockenau Nach: L 234 Tankstelle Zählstelle: 6112 0022	15.800	1.564 (9,9%)	WB 04KK
1.510	340	B 462	BW	Von: Abz. B462/14 Nach: AS Rottweil (A 81) Zählstelle: 7817 1110	15.800	1.406 (8,9%)	
1.511	340	B 19	BW	Von: B19 Burgstallkreisel Nach: B29/B19 Aalener Dreieck Zählstelle: 7126 1104	15.800	1.375 (8,7%)	
1.512	340	B 4	NI	Von: AS Bad Harzburger Nach: Dreieck (16) AS Westerde (17) Zählstelle: 4029 0355	15.800	1.296 (8,2%)	
1.513	340	B 299	BY	Von: Toeing Nach: Winhoering Zählstelle: 7741 9132	15.800	1.106 (7,0%)	

Nr	Rang	Straße	BL	Infos	DTV	SV (SV%)	BVWP
1.514	340	B 7	NW	Von: L 683/K 16 Nach: B 515 Zählstelle: 4612 4206	15.800	995 (6,3%)	
1.515	340	B 66	NW	Von: K3 Kreis Lippe Nach: K11 Kreis Lippe Zählstelle: 4018 2309	15.800	916 (5,8%)	VB 02KK
1.516	340	B 266	RP	Von: L 80 Nach: L 82 Zählstelle: 5409 7098	15.800	885 (5,6%)	WB 04KK
1.517	340	B 14	BW	Von: B14/523 Tuttingen Nach: B14/L431 Spaichingen Zählstelle: 8018 1100	15.800	869 (5,5%)	WB* 02KK
1.518	340	B 179	BB	Von: Königs Wusterhausen L 40 Nach: AS Königs Wusterhausen, A 10 Zählstelle: 3647 2070	15.800	774 (4,9%)	VB 02KK
1.519	340	B 303	BY	Von: B 19/A 71 Makredwitz Nach: Niederwerrn Zählstelle: 5926 9204	15.800	758 (4,8%)	WB 02KK
1.520	340	B 294	BW	Von: B294 Knoten Neuenbürg Nach: B294/K9803 Brötzingen Zählstelle: 7117 1100	15.800	711 (4,5%)	
1.521	340	B 466	BW	Von: B 466/L 1218 Reichenbach i. T. Nach: B 466/L 1231 Geislingen Zählstelle: 7324 1105	15.800	648 (4,1%)	
1.522	340	B 423	SL	Von: AS Einöd (A 8) Nach: B423/L110, Einöd Zählstelle: 6709 0219	15.800	632 (4,0%)	VB 02KK
1.523	340	B 9	RP	Von: Oberwinter Fahrtrichtung KO Nach: Oberwinter Fahrtrichtung Bonn Zählstelle: 5309 7010	15.800	521 (3,3%)	
1.524	340	B 3	BW	Von: B 3 / K 4142 Dossenheim Nach: B 3 / K 4238 Schriesheim Ladenburger Zählstelle: 6518 1100	15.800	348 (2,2%)	
1.525	340	B 56	NW	Von: Richtung A59 Nach: L143 Zählstelle: 5209 2201	15.800	300 (1,9%)	
1.526	341	B 4	NI	Von: Bienenbüttel (K 20) Nach: Melbeck (L 233) Zählstelle: 2828 3322	15.700	2.575 (16,4%)	
1.527	341	B 442	NI	Von: L 439 Lauenau Nach: AS Lauenau (A 2) Zählstelle: 3722 0478	15.700	2.386 (15,2%)	
1.528	341	B 169	SN	Von: B 169 Nach: B 98/B 169 b. Zeithain Zählstelle: 4645 1100	15.700	2.371 (15,1%)	
1.529	341	B 7	HE	Von: OD Fürstenhagen Nach: OD Hess. Lichtenau Zählstelle: 4724 0207	15.700	2.088 (13,3%)	
1.530	341	B 29	BW	Von: B29/K3325 Anschluß Affalterried Nach: B29/L1029 Oberalfingen Zählstelle: 7126 1118	15.700	2.025 (12,9%)	VB 02KK

Nr	Rang	Straße	BL	Infos	DTV	SV (SV%)	BVWP
1.531	341	B 58	NW	Von: K 14 Büderich Nach: L 460 Zählstelle: 4305 5226	15.700	1.601 (10,2%)	VB 02KK
1.532	341	B 312	BW	Von: B 297/B 312 Neckartailfingen Nach: B312 Anschl. Metzingen Zählstelle: 7421 1101	15.700	1.319 (8,4%)	
1.533	341	B 292	BW	Von: AS Sinsheim (A 6) Nach: B 39 / B 45 / B 292 Sinsheim-West Zählstelle: 6719 1105	15.700	1.287 (8,2%)	
1.534	341	B 233	NW	Von: L 673 Nach: AS Unna-Süd (A 443) Zählstelle: 4512 2208	15.700	1.256 (8,0%)	
1.535	341	B 12	BY	Von: AS Kaufbeuren Nach: AS Germaringen Zählstelle: 8029 9103	15.700	1.240 (7,9%)	
1.536	341	B 54	RP	Von: OD Rennerod, VoBa Nach: OD Rennerod, Röttger Zählstelle: 5314 0053	15.700	1.083 (6,9%)	VB 02KK
1.537	341	B 100	ST	Von: OE Bitterfeld Nach: B 184 südl. Bitterfeld Zählstelle: 4339 2045	15.700	1.052 (6,7%)	WB 24KK
1.538	341	B 107	SN	Von: B 107/K 8365 Nach: A 14 AS Grimma (31) Zählstelle: 4742 1102	15.700	1.021 (6,5%)	VB 02KK
1.539	341	B 3	NI	Von: B446 Hillersee Straße Nach: OE Northeim Zählstelle: 4325 0465	15.700	989 (6,3%)	
1.540	341	B 19	BW	Von: AS Kupferzell (A 6) Nach: Kreuzung B 19 -L 1036 -K 2369 Belsh Zählstelle: 6724 1100	15.700	989 (6,3%)	
1.541	341	B 488	HE	Von: Butzbach, Emd. B3 Nach: Emd. L 3134 bei Butzbach Zählstelle: 5518 0212	15.700	942 (6,0%)	
1.542	341	B 265	NW	Von: AS Klettenberg Nach: Kendenich Zählstelle: 5107 2203	15.700	832 (5,3%)	VB 24KK
1.543	341	B 466	BW	Von: B466/L1163 Abzw. Steinheim Nach: B466 Heidenheim Zählstelle: 7326 1103	15.700	801 (5,1%)	WB 02KK
1.544	341	B 431	SH	Von: K 10 Nach: L 117 Zählstelle: 2224 0407	15.700	785 (5,0%)	
1.545	341	B 508	NW	Von: B 54 Kreuztal Nach: L 729 Zählstelle: 5014 2210	15.700	738 (4,7%)	VB 02KK
1.546	341	B 432	SH	Von: Ri-Nahe Nach: K 99 Zählstelle: 2226 1118	15.700	659 (4,2%)	
1.547	341	B 275	HE	Von: Emd. B 54 Nach: OD Grenze Bleidenstadt Zählstelle: 5814 0310	15.700	534 (3,4%)	

Nr	Rang	Straße	BL	Infos	DTV	SV (SV%)	BVWP
1.548	341	B 484	NW	Von: B 507 Overath Nach: K 34 Lohmar Zählstelle: 5109 2202	15.700	455 (2,9%)	VB 02KK
1.549	341	B 227	NW	Von: AS Breitscheid (A 52) Nach: Zählstelle: 4607 2203	15.700	377 (2,4%)	VB 24KK
1.550	342	B 205	SH	Von: AS 15 Neumünster Süd Nach: L 319, Altonaer Str. Zählstelle: 1925 0250	15.600	3.058 (19,6%)	
1.551	342	B 27	NI	Von: Herzberg Nach: Barbis Zählstelle: 4328 0456	15.600	1.763 (11,3%)	
1.552	342	B 473	NW	Von: AS Hamminkeln (A 3) Nach: L 896 Zählstelle: 4205 2202	15.600	1.716 (11,0%)	
1.553	342	B 50	RP	Von: K 81 Nach: L 195 Zählstelle: 6010 0130	15.600	1.591 (10,2%)	VB 24KK
1.554	342	B 6	NI	Von: Abzweig B 248 Nach: Abfahrt Salzgitter-Bad Zählstelle: 3928 0411	15.600	1.529 (9,8%)	
1.555	342	B 247	TH	Von: AS Gotha (A 4) Nach: B 7/L 1027 Gotha Zählstelle: 5030 0002	15.600	1.466 (9,4%)	VB 24KK
1.556	342	B 36	BW	Von: B36/Kreisgrenze bei Oberhausen Nach: B 36 / L 546 / K 4252 Neulussheim Zählstelle: 6717 1115	15.600	1.295 (8,3%)	
1.557	342	B 27	NI	Von: Ebergötzen Nach: Waake Zählstelle: 4426 0914	15.600	1.170 (7,5%)	WB 02KK
1.558	342	B 56	NW	Von: L 42 Nach: L 364 Zählstelle: 5002 2215	15.600	1.045 (6,7%)	
1.559	342	B 269	SL	Von: B269/L334, Lebach Nach: B268/B269, Lebach Zählstelle: 6507 0216	15.600	1.014 (6,5%)	VB 02KK
1.560	342	B 474	NW	Von: K 48 Nach: K 58 Zählstelle: 4009 2406	15.600	983 (6,3%)	
1.561	342	B 6n	ST	Von: AS Abbenrode / B 6n / K 1336 Nach: LG Niedersachsen Zählstelle: 4029 4214	15.600	967 (6,2%)	
1.562	342	B 62	NW	Von: B 62-BAB Zubringer Nach: B 62-Eintracht Zählstelle: 5114 5332	15.600	967 (6,2%)	VB 02KK
1.563	342	B 38	HE	Von: B 460 Nach: L 3099 Zählstelle: 6318 0402	15.600	936 (6,0%)	VB 02KK
1.564	342	B 326	NW	Von: AK Wuppertal-Nord (A1/A46/B326) Nach: B326/L551 (Schwelmer Str.) Zählstelle: 4609 2166	15.600	889 (5,7%)	

Nr	Rang	Straße	BL	Infos	DTV	SV (SV%)	BVWP
1.565	342	B 298	BW	Von: B29/B298 Schwáb. Gmünd Nach: B298/K3269 Mutlangen Zählstelle: 7124 1101	15.600	858 (5,5%)	
1.566	342	B 88	TH	Von: K 10 C/K 20 C Nach: L 2309/K 1680 V Zählstelle: 5135 0002	15.600	733 (4,7%)	VB 02KK
1.567	342	B 521	HE	Von: Frankfurt-Bergen-Enkh. L3001 Nach: F-Bergen-Enkh. L3209 Zählstelle: 5818 0731	15.600	530 (3,4%)	
1.568	342	B 3	HE	Von: OE Heppenheim Nach: OA Bensheim Zählstelle: 6317 0330	15.600	421 (2,7%)	
1.569	343	B 12	BY	Von: Ampfing Nach: L 2352 Zählstelle: 7740 9200	15.500	2.077 (13,4%)	
1.570	343	B 303	BY	Von: Emd. Zeickhorn Nach: Emd. Ebersdorf/Cob. Zählstelle: 5732 9200	15.500	1.643 (10,6%)	
1.571	343	B 11	BY	Von: AS A99 Nach: AS B471-A9 Zählstelle: 7735 9850	15.500	1.023 (6,6%)	
1.572	343	B 311	BW	Von: Ulm-Donautal Nach: Ulm Zählstelle: 7625 1103	15.500	992 (6,4%)	
1.573	343	B 255	HE	Von: Knoten B 277 Herborn Nach: Knoten B 277 Burg Zählstelle: 5315 0308	15.500	961 (6,2%)	
1.574	343	B 56	NW	Von: KP -L12 Nach: AS Düren (A 4) Zählstelle: 5104 2216	15.500	884 (5,7%)	
1.575	343	B 1	NW	Von: AS Werl-Zentrum (A 445) Nach: OD Werl Zählstelle: 4413 2401	15.500	837 (5,4%)	VB 02KK
1.576	343	B 41	SL	Von: B41/L132, Oberlinxweiler Nach: B41/L132, St. Wendel Zählstelle: 6508 0265	15.500	698 (4,5%)	
1.577	343	B 498	NI	Von: Kreuzung B 498/B 241 Nach: Abzweig L 501 (Ortsmitte Oker) Zählstelle: 4028 0414	15.500	589 (3,8%)	
1.578	343	B 51	NW	Von: L 525 Nach: AS Sprockhövel (A 43) Zählstelle: 4609 2284	15.500	574 (3,7%)	
1.579	343	B 4	TH	Von: AS Erfurt-West (4) Nach: L 1049 Zählstelle: 5032 0002	15.500	372 (2,4%)	
1.580	343	B 14	BY	Von: AS 86 Nbg/Behringersdorf (A 3) Nach: Behringersdorf/Lauf Zählstelle: 6533 9154	15.500	310 (2,0%)	
1.581	344	B 500	BW	Von: B500/K3758 beim Rhein Nach: B500/Rhein Iffezheim Zählstelle: 7114 1102	15.400	2.710 (17,6%)	WB 24KB

Nr	Rang	Straße	BL	Infos	DTV	SV (SV%)	BVWP
1.582	344	B 1	NW	Von: B55 Nach: OD Erwitte Zählstelle: 4315 2427	15.400	2.556 (16,6%)	WB 02KK
1.583	344	B 12	BY	Von: Reichertsheim Nach: Mue 38 Zählstelle: 7739 9200	15.400	2.187 (14,2%)	
1.584	344	B 64	NW	Von: B61 Rhede-Wiedenbrück Nach: K3 Kreis Gütersloh Zählstelle: 4116 2235	15.400	1.940 (12,6%)	
1.585	344	B 404	SH	Von: L 92 Nach: L 90 Zählstelle: 2228 4804	15.400	1.817 (11,8%)	
1.586	344	B 2	BY	Von: Kiliansdorf Nach: Roth Zählstelle: 6732 9181	15.400	1.679 (10,9%)	VB 24KB
1.587	344	B 303	BY	Von: AS ST 2177 (BAD ALEXANDERSBAD) Nach: AS ST 2177 (MARKTREDWITZ) Zählstelle: 5938 9148	15.400	1.679 (10,9%)	WB 04KB
1.588	344	B 316	BW	Von: Degerfelden Nach: B34/B316 Rheinfeldern Zählstelle: 8412 1102	15.400	1.663 (10,8%)	
1.589	344	B 34	BW	Von: B34/L152 Bad Säckingen Konz Nach: B34/K6542 Albert Zählstelle: 8414 1102	15.400	1.602 (10,4%)	
1.590	344	B 459	HE	Von: Dietzenbach L3001 Nach: Gravenbruch L3117 Zählstelle: 5918 0229	15.400	1.278 (8,3%)	
1.591	344	B 104	MV	Von: OA Neubrandenburg Nach: Knotenpunkt B 197 Zählstelle: 2445 0169	15.400	1.124 (7,3%)	VB 02KK
1.592	344	B 85	BY	Von: Emd. ST 2190 (OD KULMBACH) Nach: Emd. KR. KU 16 (FORSTLAHM) Zählstelle: 5934 9162	15.400	1.001 (6,5%)	
1.593	344	B 173	SN	Von: B 173 Chemnitz Nach: B 173/S 244 Chemnitz Zählstelle: 5143 1101	15.400	1.001 (6,5%)	
1.594	344	B 404	SH	Von: AS L318 Nach: Emd. L 307 Zählstelle: 1726 1116	15.400	1.001 (6,5%)	VB 24KB als A 21
1.595	344	B 9	NW	Von: L 491 Nach: OD Grenze Kevelaer Zählstelle: 4403 2201	15.400	970 (6,3%)	
1.596	344	B 525	NW	Von: L 843 Nach: A 43 AS Nottuln (4) Zählstelle: 4010 2401	15.400	955 (6,2%)	VB 02KK
1.597	344	B 256	RP	Von: A 3 AS Neuwied (36) Nach: Kreisel Gierenderhöhe Zählstelle: 5411 0903	15.400	878 (5,7%)	
1.598	344	B 388	BY	Von: AS L2082(Aufhausen) Nach: AS L2331(Altenerding) Zählstelle: 7737 9102	15.400	862 (5,6%)	

Nr	Rang	Straße	BL	Infos	DTV	SV (SV%)	BVWP
1.599	344	B 455	HE	Von: Emd. L 3134 Nach: Friedberg Zählstelle: 5618 0319	15.400	724 (4,7%)	
1.600	344	B 76	SH	Von: Emd. L 44 Gettorf Nach: Emd. L 285 Schnellmark Zählstelle: 1525 0527	15.400	601 (3,9%)	VB 02KK
1.601	344	B 236	NW	Von: L 676 Nach: L 673 Zählstelle: 4511 2203	15.400	585 (3,8%)	
1.602	344	B 2	BY	Von: AS L2563(Neusoecking S) Nach: Poecking Nord Zählstelle: 8033 9203	15.400	539 (3,5%)	
1.603	344	B 17	BY	Von: B 16 Nach: St 2008 Zählstelle: 8430 9130	15.400	539 (3,5%)	
1.604	344	B 12	BY	Von: Lindau, Ludwig-Kick-Strasse Nach: AS Schönbühl (B 31) Zählstelle: 8424 9104	15.400	370 (2,4%)	
1.605	344	B 225	NW	Von: L 551/B 225 Marl, Dorstener Straße Nach: K 46 Westerholter Weg Zählstelle: 4309 2301	15.400	370 (2,4%)	
1.606	344	B 225	NW	Von: AS Recklinghausen-Herten (A43) Nach: Zählstelle: 4309 2173	15.400	323 (2,1%)	
1.607	345	B 203	SH	Von: L 150 Nach: L 316 Zählstelle: 1820 0126 Anmerkung: Seltsam hohes Schwerverkehrsaufkommen. Wurde im Zweifelsfall belassen.	15.300	7.038 (46,0%)	
1.608	345	B 35	BW	Von: B35/L1103 Bretten (Alexanderplatz) Nach: B35/B293 Bretten-Gölshausen Zählstelle: 6918 1102	15.300	2.785 (18,2%)	WB 24KK
1.609	345	B 205	SH	Von: Parkplatz (K60) Nach: K 103 Zählstelle: 2027 9313	15.300	2.678 (17,5%)	
1.610	345	B 481	NW	Von: K 54 Nordast Nach: K 54 Südast Zählstelle: 3811 2302	15.300	2.280 (14,9%)	
1.611	345	B 91	ST	Von: AS Leuna (A 38) Nach: K 2170 Zählstelle: 4737 3254	15.300	2.035 (13,3%)	
1.612	345	B 206	SH	Von: Lübeck Nach: Segeberg Zählstelle: 2129 0402	15.300	1.805 (11,8%)	
1.613	345	B 254	HE	Von: OE Fulda Nach: AS K 115 (Grossenlüder-Ost) Zählstelle: 5423 0101	15.300	1.392 (9,1%)	WB 02KK
1.614	345	B 65	NI	Von: B 65 / L 445 Stadthagen Nach: B 65 / B 442 Zählstelle: 3621 0423	15.300	1.285 (8,4%)	
1.615	345	B 304	BY	Von: Altenmarkt Nach: Stein a.d.T. Zählstelle: 8041 9188	15.300	1.285 (8,4%)	VB 02KK

Nr	Rang	Straße	BL	Infos	DTV	SV (SV%)	BVWP
1.616	345	B 293	BW	Von: B293/K2160/K2048 bei Schluchtern Nach: B293/K2153/K2154 bei Großgartach Zählstelle: 6820 1105	15.300	1.132 (7,4%)	
1.617	345	B 43	HE	Von: AS Raunheim (A 3) Nach: Kelsterbach Zählstelle: 5916 0119	15.300	1.117 (7,3%)	
1.618	345	B 471	BY	Von: AS K3 Nach: AS L2082alt GV-Str. Zählstelle: 7836 9104	15.300	1.102 (7,2%)	
1.619	345	B 28a	BW	Von: B 14/B28A/L 1184 bei Bondorf Nach: B 28a/L 361 beim Heuberg Zählstelle: 7519 1100	15.300	1.071 (7,0%)	
1.620	345	B 87	ST	Von: B 180 / L 200 / SM-Gr. Nach: OA Naumburg Zählstelle: 4837 3816	15.300	1.025 (6,7%)	VB 02KK
1.621	345	B 9	RP	Von: Abfahrt Eich-Ko Nach: Abfahrt Eich-Bn Zählstelle: 5510 0003	15.300	995 (6,5%)	
1.622	345	B 183	ST	Von: B 184 Bitterfeld, Säurekreuzung I Nach: Bitterfeld, Säurekreuzung II (NK 023) Zählstelle: 4339 2903	15.300	949 (6,2%)	VB 02KK
1.623	345	B 36	BW	Von: B36/L602 Hochstetten Nach: B35/B36 Graben-Neudorf Zählstelle: 6816 1107	15.300	918 (6,0%)	VB 02KK
1.624	345	B 73	NI	Von: AS Cuxhaven (A 27) (1) Nach: OD Tafel Zählstelle: 2118 0903	15.300	658 (4,3%)	VB 02KK
1.625	345	B 8	HE	Von: HU-Wolfgang, Emd. B 43 Nach: HU-Wolfgang Zählstelle: 5819 0310	15.300	597 (3,9%)	
1.626	345	B 271n	RP	Von: B 37 Nach: K 7 Zählstelle: 6515 0065	15.300	581 (3,8%)	
1.627	345	B 49	RP	Von: "Steilstrecke" Nach: "Horresser Stock" Zählstelle: 5512 0027	15.300	551 (3,6%)	
1.628	345	B 45	BW	Von: B45/L547 Mauer, Bahnhof Nach: B45/L532 Bammental, Wiesenbacher Zählstelle: 6618 1110	15.300	444 (2,9%)	
1.629	346	B 229	NW	Von: B 54 Brügge, Talstraße Nach: L 530 Zählstelle: 4711 5321	15.200	- (-)	WB* 02KK
1.630	346	B 64	NW	Von: AS Rheda-Wiedenbrück (A 2) Nach: B61 Rhede-Wiedenbrück Zählstelle: 4115 2271	15.200	2.706 (17,8%)	
1.631	346	B 64	NW	Von: L788 Nach: L568 Zählstelle: 4115 2275	15.200	2.098 (13,8%)	
1.632	346	B 31	BW	Von: K5739 OD Döggingen Nach: B27/31 Hüfingen-Wasserturm Zählstelle: 8116 1100	15.200	2.067 (13,6%)	VB 04KK (OU-Dög) WB 24KK (Dög-Hüf)

Nr	Rang	Straße	BL	Infos	DTV	SV (SV%)	BVWP
1.633	346	B 300	BY	Von: S Aichach KRZ St 2047 Nach: N Unterwittelsbach Emd. AIC 30 Zählstelle: 7532 9171	15.200	1.946 (12,8%)	WB 24KK
1.634	346	B 3	HE	Von: Bernsdorf Nach: Chausseehaus Zählstelle: 5118 0666	15.200	1.930 (12,7%)	
1.635	346	B 91	ST	Von: B 176 OD Weisenfels Nach: B 87 OD Weißenfels Zählstelle: 4737 3906	15.200	1.733 (11,4%)	
1.636	346	B 50	RP	Von: B 421 b. Kirchberg Nach: L 228 Zählstelle: 6010 7064	15.200	1.550 (10,2%)	VB 24KK
1.637	346	B 32	BW	Von: B 32 östl. Hechingen Nach: B 32/L 442 Hausen Zählstelle: 7619 1101	15.200	1.140 (7,5%)	WB 02KK
1.638	346	B 191	NI	Von: Celle Nach: Altenhagen Zählstelle: 3326 0443	15.200	1.125 (7,4%)	
1.639	346	B 4	TH	Von: L 2141/K 190 P Nach: Kreuz L 1042 Zählstelle: 4931 0002	15.200	1.110 (7,3%)	
1.640	346	B 388	BY	Von: Kreisverkehr östl. Eggenfelden Nach: Kreuzung Kr. PAN20 Zählstelle: 7542 9162	15.200	1.094 (7,2%)	
1.641	346	B 3	BW	Von: B3/B33 Querspange b. Freiburger Platz Nach: B28/B3 Appenweier Zählstelle: 7413 1103	15.200	1.049 (6,9%)	
1.642	346	B 9	NW	Von: L 464 Nach: L 5 Zählstelle: 4303 2204	15.200	1.049 (6,9%)	
1.643	346	B 85	BY	Von: Emd. KR. KU 16 (FORSTLAHM) Nach: Emd. KR. KU 15 (LEUCHAU) Zählstelle: 5934 9163	15.200	1.003 (6,6%)	
1.644	346	B 293	BW	Von: B293/K2153/K2154 bei Großgartach Nach: B293/K9552 HN-Böckingen Zählstelle: 6820 1106	15.200	988 (6,5%)	
1.645	346	B 1	ST	Von: AS Burg-Zentrum (A 2) Nach: B 1 / OA Burg Zählstelle: 3736 5012	15.200	912 (6,0%)	VB 02KK
1.646	346	B 109	MV	Von: KP B 110 Nach: Redoute Zählstelle: 2148 0219	15.200	912 (6,0%)	
1.647	346	B 3	HE	Von: Butzbach Nach: Pohl-Göns Zählstelle: 5517 6660	15.200	821 (5,4%)	WB 02KK
1.648	346	B 220	NW	Von: Kleve Nach: L 8 Kellen Zählstelle: 4103 2208	15.200	775 (5,1%)	VB 02KK
1.649	346	B 85	BY	Von: Emd. KR. BT 14 (OD HEINERSREUTH) Nach: OA BAYREUTH Zählstelle: 6035 9124	15.200	760 (5,0%)	WB* 02KK

Nr	Rang	Straße	BL	Infos	DTV	SV (SV%)	BVWP
1.650	346	B 256	RP	Von: K 104 Nach: L 257 Zählstelle: 5411 0055	15.200	745 (4,9%)	
1.651	346	B 41	SL	Von: B41/L141, Ottweiler Nach: B41/L132, Niederlinxweiler Zählstelle: 6508 0256	15.200	730 (4,8%)	
1.652	346	B 45	HE	Von: Krzlg. B45/ G-Straße bei Steinheim Nach: Steinheim Krzlg. B43/ L3065 Zählstelle: 5819 0604	15.200	730 (4,8%)	
1.653	346	B 9	NW	Von: L 362 Nach: L 140 Zählstelle: 4504 2202	15.200	714 (4,7%)	
1.654	346	B 217	NI	Von: Hannover Nach: Springe Zählstelle: 3723 0446	15.200	714 (4,7%)	
1.655	346	B 2	BY	Von: AS L2069(Alling) Nach: Fuerstenfeldbruck Zählstelle: 7833 9100	15.200	699 (4,6%)	
1.656	346	B 70	NI	Von: Heisfelde (K 2) Nach: AS Leer-Nord (A 31) Zählstelle: 2710 0430	15.200	532 (3,5%)	
1.657	347	B 71	ST	Von: L 44 Nach: B 245 Haldensleben Zählstelle: 3734 3856	15.100	2.220 (14,7%)	VB 02KK
1.658	347	B 471	BY	Von: AS B13(München-Hochbrück) Nach: AS A9(München-Garching) Zählstelle: 7735 9103	15.100	1.812 (12,0%)	
1.659	347	B 34	BW	Von: B34/L220 Weiherhof Nach: B33/B34 AS Singen/Steißlingen Zählstelle: 8219 1108	15.100	1.525 (10,1%)	
1.660	347	B 463	BW	Von: B 463/K 7152 W Ebingen Nach: B 463/L 433 Ebingen Mitte Zählstelle: 7719 1102	15.100	1.450 (9,6%)	
1.661	347	B 239	NW	Von: OD Herford Nach: L 782 Zählstelle: 3817 2306	15.100	1.374 (9,1%)	VB 02KK
1.662	347	B 471	BY	Von: AS K12(Groebenried) Nach: AS B304(Rothschwaige) Zählstelle: 7734 9110	15.100	1.359 (9,0%)	
1.663	347	B 277	HE	Von: Emd. K 40 Nach: Haiger Knoten B 253 Zählstelle: 5215 0204	15.100	1.268 (8,4%)	VB 02KK
1.664	347	B 181	ST	Von: 2. L 183 Nach: OA Merseburg Zählstelle: 4638 3846	15.100	1.178 (7,8%)	
1.665	347	B 15	BY	Von: Rathaus Rosenheim Nach: L 2080 Zählstelle: 8138 9203	15.100	1.133 (7,5%)	
1.666	347	B 239	NW	Von: L 936 Detmold, Klingenbergstraße Nach: Beginn OD Lage Zählstelle: 4018 2301	15.100	861 (5,7%)	VB 02KK

Nr	Rang	Straße	BL	Infos	DTV	SV (SV%)	BVWP
1.667	347	B 44	HE	Von: Walldorf (S) Nach: Zeppelinheim L3262 Zählstelle: 5917 0215	15.100	725 (4,8%)	
1.668	347	B 2	BY	Von: Schwabach Nach: Wolkersdorf Zählstelle: 6632 9107	15.100	695 (4,6%)	
1.669	347	B 30	BW	Von: B30/L333 OD Lochbrücke Nach: B30/L329 OD Meckenbeuren Zählstelle: 8323 1101	15.100	529 (3,5%)	VB 04KB
1.670	347	B 87	SN	Von: Ende OD Leipzig Nach: B 87 / B 186 Markranstädt Zählstelle: 4639 1107	15.100	498 (3,3%)	
1.671	347	B 456	HE	Von: Wehrheim K728 Nach: Usingen L3270 Zählstelle: 5617 0308	15.100	453 (3,0%)	VB 02KK
1.672	347	B 502	SH	Von: AS K 52 Nach: AS K 24 Zählstelle: 1627 0305	15.100	332 (2,2%)	
1.673	348	B 16	BY	Von: Genderkingen Emd. St 2027 Nach: NW Rain KRZ DON 29 Zählstelle: 7231 9137	15.000	2.520 (16,8%)	
1.674	348	B 16	BY	Von: OE Neuburg Nach: St 2043 Zählstelle: 7233 9474	15.000	2.235 (14,9%)	WB 24KK
1.675	348	B 7	NW	Von: B480 Nach: K59 Zählstelle: 4517 2415	15.000	1.860 (12,4%)	
1.676	348	B 14	BW	Von: B14/27 Rottweil Nach: Abz. B462/B14 Zählstelle: 7817 1100	15.000	1.425 (9,5%)	
1.677	348	B 61	NW	Von: KP B 61 / L 804 bei Brake Nach: KP B 61 / L 923 bei Herford Zählstelle: 3817 2334	15.000	1.350 (9,0%)	
1.678	348	B 36	BW	Von: B36/K3535 Wiesental Nach: B36/Kreisgrenze bei Oberhausen Zählstelle: 6717 1114	15.000	1.215 (8,1%)	
1.679	348	B 62	TH	Von: L 1121 Nach: K 870 I Zählstelle: 5227 4462	15.000	1.170 (7,8%)	VB 02KK
1.680	348	B 50	RP	Von: B 9 b. Bingen Nach: AS Bingen-Mitte (A 61) Zählstelle: 6013 0106	15.000	1.080 (7,2%)	
1.681	348	B 509	NW	Von: L 362 Nach: K 11 Zählstelle: 4604 2218	15.000	1.020 (6,8%)	
1.682	348	B 266	NW	Von: L493 Nach: L158 Zählstelle: 5307 1222	15.000	990 (6,6%)	
1.683	348	B 19	BW	Von: B19 Auf-und Abfahrt Oberkochen Nord Nach: B19 Ab-und Auffahrt Unterkochen Zählstelle: 7226 1102	15.000	960 (6,4%)	

Nr	Rang	Straße	BL	Infos	DTV	SV (SV%)	BVWP
1.684	348	B 59	NW	Von: K5 / Frechen Nach: AS Köln-Bocklemünd (A 1) Zählstelle: 5007 2202	15.000	930 (6,2%)	
1.685	348	B 221	NW	Von: Abf. Niederheid Nach: Wäldchen Zählstelle: 5002 2212	15.000	885 (5,9%)	
1.686	348	B 85	BY	Von: Emd. ST 2189 (N ALTENPLOS) Nach: Emd. KR. BT 14 (OD HEINERSREUTH) Zählstelle: 6035 9125	15.000	825 (5,5%)	WB* 02KK
1.687	348	B 3	BW	Von: B 3 / L 594 südl.Frauenweiler Nach: B 3 / L 723 Wiesloch,Clubhaus Zählstelle: 6718 1119	15.000	810 (5,4%)	
1.688	348	B 212	NI	Von: K344 Nach: L860 Zählstelle: 2516 0427	15.000	795 (5,3%)	WB 02KK
1.689	348	B 291	BW	Von: B 291 Walldorf BAB Anschluss Nach: B 291 Walldorf, Seitenarm Zählstelle: 6617 1134	15.000	765 (5,1%)	
1.690	348	B 2	BE	Von: Baulastgrenze Nach: Landesgrenze Zählstelle: 3447 0021	15.000	720 (4,8%)	
1.691	348	B 56	NW	Von: Euskirchen Nach: Euenheim Zählstelle: 5306 2203	15.000	690 (4,6%)	
1.692	348	B 49	RP	Von: Südtangente/B 261 Nach: "Hillscheider Stock" Zählstelle: 5612 0025	15.000	675 (4,5%)	
1.693	348	B 51	SL	Von: B51/L175, Besseringen Nach: B51/L174, Kreisel Besseringen Zählstelle: 6505 0291	15.000	675 (4,5%)	
1.694	348	B 61	NW	Von: K35 Kreis Gütersloh Nach: L791 Zählstelle: 4016 2321	15.000	630 (4,2%)	
1.695	348	B 8	NW	Von: Urbach Nach: Eil Zählstelle: 5108 2207	15.000	585 (3,9%)	
1.696	348	B 26	BY	Von: OU GOLDBACH in Ri Hösbach Nach: OU GOLDBACH in Ri Aschaffenburg Zählstelle: 6021 9211	15.000	585 (3,9%)	
1.697	348	B 3	BW	Von: B3/L112 bei Denzlingen Nach: B3/L186 Emmendingen Zählstelle: 7913 1107	15.000	555 (3,7%)	
1.698	348	B 7	NW	Von: K 6 Nach: AS Mettmann (A 3) Zählstelle: 4707 2201	15.000	375 (2,5%)	
1.699	348	B 41	SL	Von: B41, SB-Rodenhof Nach: AS Saarbrücken-Rodenhof Zählstelle: 6708 0244	15.000	375 (2,5%)	
1.700	348	B 259	RP	Von: L 52 Müllenbach Nach: L 100 Martental Zählstelle: 5808 0087	15.000	375 (2,5%)	

Nr	Rang	Straße	BL	Infos	DTV	SV (SV%)	BVWP
1.701	348	B 307	BY	Von: Hausham Nach: Schliersee Zählstelle: 8237 9201	15.000	375 (2,5%)	WB 02KK
1.702	349	B 10	RP	Von: B 427 b. Hinterweidenthal Nach: L 495 Zählstelle: 6712 0011	14.900	3.174 (21,3%)	WB* 24KK
1.703	349	B 51	RP	Von: B 422 b. Helenenberg Nach: K 9 Zählstelle: 6105 0058	14.900	2.950 (19,8%)	
1.704	349	B 4	NI	Von: Uelzen (N), (Nordallee) Nach: Kirchweyhe (K 40) Zählstelle: 3029 0423	14.900	2.578 (17,3%)	VB 02KK
1.705	349	B 243	NI	Von: AS Seesen (A7) Nach: Abzweig B 64 Zählstelle: 4126 0470	14.900	1.997 (13,4%)	
1.706	349	B 68	NI	Von: B 218-Nord Nach: B 218-Süd Zählstelle: 3513 0426	14.900	1.892 (12,7%)	
1.707	349	B 47	HE	Von: Anschluß B 44 Nach: OU Riedrode Zählstelle: 6316 0303	14.900	1.833 (12,3%)	WB 24KK
1.708	349	B 91	ST	Von: B 87 OD Weißenfels Nach: L 182 OD Weißenfels Zählstelle: 4737 3907	14.900	1.565 (10,5%)	
1.709	349	B 19	BY	Von: L 2282 / Muennerstadt Nach: L 2292 / S Bad Neustadt-Saale Zählstelle: 5727 9101	14.900	1.296 (8,7%)	
1.710	349	B 15	BY	Von: Emd. HO6 Nach: AS St2177 Zählstelle: 5737 9104	14.900	1.281 (8,6%)	
1.711	349	B 10	BW	Von: B10/L1134 Mühlacker Mitte Nach: B10/B35 Illinger Eck Zählstelle: 7019 1103	14.900	1.237 (8,3%)	
1.712	349	B 404	SH	Von: Emd. L67 Nach: A 21 Zählstelle: 1827 0239	14.900	1.207 (8,1%)	
1.713	349	B 217	NI	Von: B 217-BHW Nach: B 217 / B 442 Zählstelle: 3822 0440	14.900	1.162 (7,8%)	
1.714	349	B 404	SH	Von: Emd. L307 Nach: Emd. K 34/L 49 Zählstelle: 1827 0237	14.900	1.132 (7,6%)	VB 24KB als A 21
1.715	349	B 299	BY	Von: Moegling Nach: Altenmarkt Zählstelle: 7941 9125	14.900	1.073 (7,2%)	
1.716	349	B 221	NW	Von: L 227 Nach: L 230 Heinsberg Zählstelle: 4902 5259	14.900	939 (6,3%)	
1.717	349	B 74	HB	Von: AS Bremen-Nord (A27) Nach: Stockholmer Straße Zählstelle: 2818 0241	14.900	820 (5,5%)	

Nr	Rang	Straße	BL	Infos	DTV	SV (SV%)	BVWP
1.718	349	B 174	SN	Von: B 174/S 228 Nach: B 174/S 235 Zählstelle: 5244 1107	14.900	805 (5,4%)	
1.719	349	B 39	BW	Von: AS Wiesloch/Rauenberg (A 6) Nach: B 39 / L 546 Mühlhausen, Obsthalle Zählstelle: 6718 1118	14.900	760 (5,1%)	VB 02KK
1.720	349	B 41	RP	Von: B 50 b. Grolsheim Nach: L 416 Zählstelle: 6013 0842	14.900	715 (4,8%)	
1.721	349	B 8	BY	Von: S DETTINGEN in Ri Kleinostheim S Nach: DETTINGEN in Ri Dettingen Zählstelle: 5920 9203	14.900	685 (4,6%)	
1.722	349	B 88	TH	Von: AS Jena-Göschwitz/Jena Nach: AS Jena-Göschwitz (A 4)/Kahla Zählstelle: 5135 0001	14.900	641 (4,3%)	
1.723	349	B 225	NW	Von: K 22 Marl, Bockholter Straße Nach: L 551 Zeppelinstraße Zählstelle: 4308 2332	14.900	536 (3,6%)	
1.724	349	B 265	NW	Von: Kendenich Nach: Erftstadt-Liblar Zählstelle: 5107 2205	14.900	536 (3,6%)	
1.725	349	B 72	NI	Von: Norddeich B72 Nach: Norden B72 Zählstelle: 2309 0402	14.900	507 (3,4%)	
1.726	349	B 3	BW	Von: B 3 / L 596 Hirschberg Grosssachsen Nach: B 3 / L 3408 Weinheim (Bahnhof) Zählstelle: 6417 1102	14.900	343 (2,3%)	
1.727	349	B 51	NW	Von: K 5 Nach: Kolkmannskamp B 51 Hattinger Straße Zählstelle: 4509 2301	14.900	253 (1,7%)	
1.728	350	B 51	RP	Von: L 32 Ri. A 60 Nach: L 5 Zählstelle: 6005 0031	14.800	3.804 (25,7%)	
1.729	350	B 170	SN	Von: B 170/S 190 Dippoldiswalde Nach: B 170/K 9014 b. Freital Zählstelle: 5048 1101	14.800	3.064 (20,7%)	
1.730	350	B 83	NI	Von: B 83 / B 65 Buchholz Nach: L 451 Zählstelle: 3720 0430	14.800	2.398 (16,2%)	
1.731	350	B 169	SN	Von: B 169/B 175 Döbeln Nach: B 169/S 34 Zählstelle: 4844 1102	14.800	2.235 (15,1%)	
1.732	350	B 20	BY	Von: oestl. Anschlussast B388 Nach: AS Altenburg Zählstelle: 7542 9160	14.800	2.176 (14,7%)	
1.733	350	B 19	BY	Von: B 287 KG 20 / S Nach: Muennerstadt Zählstelle: 5727 9100	14.800	1.524 (10,3%)	
1.734	350	B 100	ST	Von: B 183a nördl. Brehna Nach: AS Halle (A 9) Zählstelle: 4439 2047	14.800	1.362 (9,2%)	

Nr	Rang	Straße	BL	Infos	DTV	SV (SV%)	BVWP
1.735	350	B 181	SN	Von: B 181/K 6562 Leipzig Nach: B 181/B 186 b. Leipzig, Dölzig Zählstelle: 4639 1105	14.800	1.332 (9,0%)	VB 24KK
1.736	350	B 15	BY	Von: A 92 Nach: St 2141 Essenbach Zählstelle: 7339 9150	14.800	1.214 (8,2%)	
1.737	350	B 19	BY	Von: B 303 Nach: B 286 / Richt. Maibach Zählstelle: 5926 9207	14.800	1.214 (8,2%)	
1.738	350	B 45	HE	Von: K 104 Nach: L 3065 Zählstelle: 6119 0408	14.800	1.199 (8,1%)	
1.739	350	B 12	BY	Von: AS Kraftisried Nach: AS Geisenried Zählstelle: 8229 9176	14.800	1.154 (7,8%)	
1.740	350	B 54	HE	Von: Knoten B 49 Nach: Knoten K 479/K 480 Zählstelle: 5514 0116	14.800	1.140 (7,7%)	
1.741	350	B 83	HE	Von: Abzweig B 27 Nach: Abzweig L 3208 (OD Rotenburg) Zählstelle: 5024 6493	14.800	977 (6,6%)	VB 02KK
1.742	350	B 105	MV	Von: Knoten L 221 Rövershagen Nach: Knoten L 21 Altheide Zählstelle: 1839 0051	14.800	977 (6,6%)	WB 02KK
1.743	350	B 41	RP	Von: K 38 Nach: K 40 Zählstelle: 6210 0913	14.800	918 (6,2%)	
1.744	350	B 290	BW	Von: Emd. L 511 in die B 290 bei Lauda Nach: AS Tauberbischofsheim (A 81) Zählstelle: 6424 1102	14.800	873 (5,9%)	
1.745	350	B 62	HE	Von: Emd. Bied.-Seewasem Nach: Eckelshausen Zählstelle: 5117 0104	14.800	755 (5,1%)	VB 02KK
1.746	350	B 22	BY	Von: St 2657 nördl. Weiden Nach: Ortsstraße östl. Weiden Zählstelle: 6339 9101	14.800	740 (5,0%)	
1.747	350	B 1	NW	Von: L 636, Salzkotten Nach: L 776, Paderborn Zählstelle: 4317 2303	14.800	607 (4,1%)	VB 02KK
1.748	350	B 256	RP	Von: K 108 Nach: L 260 Zählstelle: 5510 0054	14.800	592 (4,0%)	
1.749	350	B 40	SL	Von: B40/L107, Schafbrücke Nach: B40/L251, Scheidt Zählstelle: 6708 0226	14.800	533 (3,6%)	
1.750	350	B 243	NI	Von: K 104 (Ochtersum) Nach: K 302 Marienburg Zählstelle: 3825 0440	14.800	385 (2,6%)	
1.751	351	B 256	RP	Von: L 117 Nach: A 61 AS Kruff (35) Zählstelle: 5610 0034	14.700	2.720 (18,5%)	WB 24KK

Nr	Rang	Straße	BL	Infos	DTV	SV (SV%)	BVWP
1.752	351	B 4	NI	Von: Uelzen (NO), (AS L 250) Nach: Uelzen (N), Emd. Nordallee Zählstelle: 3029 4231	14.700	2.617 (17,8%)	VB 02KK
1.753	351	B 500	BW	Von: B36/B500 Iffezheim Nach: B500/K3758 beim Rhein Zählstelle: 7114 1103	14.700	2.573 (17,5%)	WB 24KB
1.754	351	B 10	BW	Von: B10/B35 Illinger Eck Nach: B10/L1125 Zählstelle: 7019 1109	14.700	2.455 (16,7%)	WB 24KB
1.755	351	B 482	NW	Von: B 65 b. Dankersen Nach: Niederlassungsgrenze Zählstelle: 3719 2236	14.700	2.176 (14,8%)	
1.756	351	B 16	BY	Von: Riedlingen Kreisverkehr N Nach: Asbach-Bäumenheim KRZ B 2 Zählstelle: 7230 9133	14.700	1.485 (10,1%)	
1.757	351	B 12	BY	Von: AS Jengen Nach: AS Jengen/Kaufbeuren (A 96) Zählstelle: 7930 9380	14.700	1.176 (8,0%)	
1.758	351	B 88	TH	Von: L 2309/K 1680 V Nach: L 1062 Zählstelle: 5135 4471	14.700	985 (6,7%)	VB 02KK
1.759	351	B 226	NW	Von: AS Herne-Crange (A 42) Nach: Zählstelle: 4409 2201	14.700	882 (6,0%)	
1.760	351	B 39	BW	Von: B39/L1102 Ellhofen Nach: B39/L1035 Willsbach Zählstelle: 6822 1100	14.700	809 (5,5%)	VB 02KK
1.761	351	B 174	SN	Von: B 171/B 174 Marienberg Nach: B 174/K 8131 Zählstelle: 5344 1106	14.700	809 (5,5%)	VB 02KK
1.762	351	B 44	HE	Von: AS Büttelborn (A 67) Nach: Büttelborn Zählstelle: 6017 0107	14.700	691 (4,7%)	
1.763	351	B 312	BW	Von: B312/K7500 Biberach Nach: Biberach-Jordanbad Zählstelle: 7924 1109	14.700	662 (4,5%)	
1.764	351	B 3	BW	Von: B3/B378 Müllheim Nach: B3/K4983 Tunsel-Schmidhofen Zählstelle: 8111 1100	14.700	647 (4,4%)	
1.765	351	B 38	HE	Von: L 3120 Nach: L 3409 Zählstelle: 6318 0405	14.700	617 (4,2%)	
1.766	351	B 1	BB	Von: Werder, L 90 Nach: Glindow, L 90 Zählstelle: 3643 2040	14.700	603 (4,1%)	VB 02KK
1.767	351	B 2	BY	Von: Kleingeschaidt Nach: Eschenau Zählstelle: 6433 9114	14.700	559 (3,8%)	VB 02KK
1.768	351	B 9	RP	Von: B 9/B 10/A 65 AS Wörther Kreuz Nach: AS Mercedes Benz Zählstelle: 6915 9959	14.700	515 (3,5%)	

Nr	Rang	Straße	BL	Infos	DTV	SV (SV%)	BVWP
1.769	351	B 227	NW	Von: B 227 Nach: L 441 Zählstelle: 4607 2204	14.700	485 (3,3%)	VB 24KK
1.770	352	B 51	RP	Von: L 39 Nach: K 26 Zählstelle: 6005 0010	14.600	2.774 (19,0%)	
1.771	352	B 3	BW	Von: B3/L608 Nach: B3/L566 Ettlingen (Kiesdreieck) Zählstelle: 7016 1107	14.600	2.029 (13,9%)	
1.772	352	B 404	SH	Von: L 94 Nach: K 31 Zählstelle: 2328 0037	14.600	2.000 (13,7%)	WB* 24KB als A 21
1.773	352	B 55	NW	Von: K47 Nach: L875 Zählstelle: 4316 2450	14.600	1.825 (12,5%)	VB 02KK
1.774	352	B 2	BY	Von: Dettenheim Nach: Weissenburg/Sued Zählstelle: 6931 9101	14.600	1.635 (11,2%)	VB 02KK
1.775	352	B 29	BW	Von: B29/L1075 Schwäbisch Gmünd Nach: B29/L1157 Verteiler Iggingen Zählstelle: 7125 1100	14.600	1.621 (11,1%)	VB 24KB
1.776	352	B 27	BW	Von: B 27/L442 Anschl. Rosswangen Nach: B 27/B463 Balingen/Süd Zählstelle: 7718 1101	14.600	1.285 (8,8%)	
1.777	352	B 81	ST	Von: B 180 Nach: SBA Gr. Magdeburg Zählstelle: 4034 4067	14.600	1.197 (8,2%)	
1.778	352	B 437	NI	Von: Friedeburg Nach: Varel Zählstelle: 2614 0473	14.600	1.124 (7,7%)	
1.779	352	B 6	SN	Von: B 6/B 107/K 8366 b. Altenbach Nach: B 6/S 45 Zählstelle: 4641 1106	14.600	1.095 (7,5%)	VB 02KK
1.780	352	B 460	HE	Von: K 31 Nach: AS Heppenheim (A 5) Zählstelle: 6317 0336	14.600	1.080 (7,4%)	
1.781	352	B 36	BW	Von: B35/B36 Graben-Neudorf Nach: B36/L638 Wiesental Zählstelle: 6817 1115	14.600	1.066 (7,3%)	VB 02KK
1.782	352	B 15	BY	Von: OD-Grenze Hof Nach: AS Hof-West (A 9) Zählstelle: 5637 9102	14.600	1.037 (7,1%)	
1.783	352	B 61	NW	Von: KP B 61 / B 239 Nach: KP B 61 / L 965 Zählstelle: 3818 2350	14.600	978 (6,7%)	
1.784	352	B 457	HE	Von: Steinbach Nach: Gießen Zählstelle: 5418 0800	14.600	949 (6,5%)	
1.785	352	B 19	BW	Von: Kreuzung B 19 -B 290 bei Bad Mergentheim Nach: Abz. L 2251 von B 19 bei Igersh Zählstelle: 6524 1101	14.600	891 (6,1%)	VB 02KK

Nr	Rang	Straße	BL	Infos	DTV	SV (SV%)	BVWP
1.786	352	B 454	HE	Von: Abzw. Lange Nach: Stadttallend./Waldstr. Zählstelle: 5119 6505	14.600	876 (6,0%)	
1.787	352	B 62	NW	Von: K 14, westl. Nach: K 14, östl. Zählstelle: 5114 2259	14.600	861 (5,9%)	VB 02KK
1.788	352	B 457	HE	Von: AS Gründau-Lieblös (A 66) Nach: Emd. L 3333 Zählstelle: 5720 0297	14.600	861 (5,9%)	
1.789	352	B 44	HE	Von: L3110 Ri. Rosengarten Nach: B 47 Zählstelle: 6316 6666	14.600	847 (5,8%)	
1.790	352	B 7	NW	Von: L 361 Nach: AS Neersen (A 44) Zählstelle: 4704 2220	14.600	818 (5,6%)	
1.791	352	B 11	BY	Von: AS A92 Nach: AS L2082 Zählstelle: 7538 9102	14.600	730 (5,0%)	
1.792	352	B 423	SL	Von: AS Homburg (A 6) Nach: Kleinottweiler (L219) Zählstelle: 6609 0503	14.600	701 (4,8%)	
1.793	352	B 54	HE	Von: OD Grenze Wiesbaden Nach: KP Holzackerhäuschen Zählstelle: 5815 0314	14.600	672 (4,6%)	
1.794	352	B 270	RP	Von: L 502 Nach: L 500 Zählstelle: 6612 0050	14.600	628 (4,3%)	
1.795	352	B 36	BW	Von: B3/B36 Ötigheim Nach: B36/K3718 Ötigheim Zählstelle: 7115 1105	14.600	599 (4,1%)	
1.796	352	B 455	HE	Von: Bremthal L3026 Nach: Eppstein L3011 Zählstelle: 5816 0503	14.600	438 (3,0%)	
1.797	352	B 87	BB	Von: B 112 Nach: B 112n Zählstelle: 3652 2005	14.600	365 (2,5%)	
1.798	352	B 3	BW	Von: B3/K4983 Tunsel-Schmidhofen Nach: B3/L187/K4981 zw. Bad-Krozingen und N Zählstelle: 8012 1103	14.600	161 (1,1%)	
1.799	353	B 35	BW	Von: B3/B35 Bruchsal Nach: B35/L618 Heildelsheim Zählstelle: 6817 1104	14.500	2.436 (16,8%)	
1.800	353	B 85	BY	Von: Cham (B85 / B16 b. Roding) Nach: Schwandorf (B85/B20 Cham-Süd) Zählstelle: 6741 9142	14.500	1.624 (11,2%)	VB 24KK
1.801	353	B 252	HE	Von: Abzweig Arolser Landstrasse Nach: B 251/252 Berndorf Zählstelle: 4719 0208	14.500	1.537 (10,6%)	WB* 02KK
1.802	353	B 27	NI	Von: Ortsanfang Gieboldehausen Nach: Ortsende Gieboldehausen Zählstelle: 4327 9130	14.500	1.465 (10,1%)	WB 02KK

Nr	Rang	Straße	BL	Infos	DTV	SV (SV%)	BVWP
1.803	353	B 299	BY	Von: Weihbüchl Nach: LA 8 Geisenhausen Zählstelle: 7539 9300	14.500	1.421 (9,8%)	
1.804	353	B 299	BY	Von: Kronberg Nach: Altötting Zählstelle: 7741 9190	14.500	1.392 (9,6%)	
1.805	353	B 12	BY	Von: AS Kempten (A 7) Nach: AS Obereiberg Zählstelle: 8228 9175	14.500	1.334 (9,2%)	
1.806	353	B 470	BY	Von: Grenze Stadt Weiden Nach: A 93 AS Weiden-West Zählstelle: 6338 9107	14.500	1.160 (8,0%)	
1.807	353	B 20	BY	Von: Piding Nach: Feldkirchen Zählstelle: 8243 9109	14.500	1.059 (7,3%)	
1.808	353	B 207	SH	Von: L 257 Nach: L 199 Zählstelle: 2330 0420	14.500	1.015 (7,0%)	
1.809	353	B 6	NI	Von: B 243 Hildesheim Nach: B 1 Berliner Kreisel Zählstelle: 3825 0423	14.500	972 (6,7%)	
1.810	353	B 426	HE	Von: K 111 Nach: B 426 Zählstelle: 6119 0481	14.500	943 (6,5%)	
1.811	353	B 388	BY	Von: OE Passau-Ilzstadt Nach: L2132 Loewmuehle Zählstelle: 7447 9110	14.500	841 (5,8%)	
1.812	353	B 51	NW	Von: B 237 Nach: L 412 Zählstelle: 4809 2206	14.500	827 (5,7%)	
1.813	353	B 294	BW	Von: B294/L 173/K5109 Gutach Nach: B294/L101 Elzach (West) Zählstelle: 7814 1101	14.500	827 (5,7%)	VB 02KK
1.814	353	B 44	HE	Von: Dornheim Nach: Berkach Zählstelle: 6116 0104	14.500	754 (5,2%)	VB 02KK
1.815	353	B 494	NI	Von: AS Hildesheim-Drispstedt (A 7) Nach: BAB A7 Hildesh,-Drispstedt Zählstelle: 3725 0571	14.500	754 (5,2%)	
1.816	353	B 467	BW	Von: B467/K7790 Höll Nach: B30/B467/K7982 Oberhofen Zählstelle: 8223 1105	14.500	740 (5,1%)	
1.817	353	B 260	HE	Von: Emd. B 275 Nach: Emd. L 3037 (Wambach) Zählstelle: 5814 0535	14.500	580 (4,0%)	VB 02KK
1.818	353	B 55	NW	Von: Königsdorf Nach: Horrem Zählstelle: 5006 2206	14.500	566 (3,9%)	
1.819	353	B 185	ST	Von: AS Dessau-Ost (A 9) Nach: OA Dessau Zählstelle: 4139 2087	14.500	551 (3,8%)	

Nr	Rang	Straße	BL	Infos	DTV	SV (SV%)	BVWP
1.820	353	B 4	SH	Von: Grenze HH Nach: K 5 Zählstelle: 2325 0509	14.500	537 (3,7%)	
1.821	353	B 2	BY	Von: Neusoecking Nach: AS L2563(Poecking N) Zählstelle: 8033 9202	14.500	508 (3,5%)	
1.822	353	B 9	NW	Von: K 11 Nach: L 379 Zählstelle: 4605 2224	14.500	479 (3,3%)	WB 02KK
1.823	353	B 308	BY	Von: OA Immenstadt-Bühl Nach: Kreisel Bahnhofstraße Zählstelle: 8427 9119	14.500	479 (3,3%)	WB* 02KK
1.824	353	B 54	NW	Von: K 32 Nach: K 10 Zählstelle: 4011 6307	14.500	450 (3,1%)	
1.825	353	B 307	BY	Von: Tegernsee Nach: St Quirin Zählstelle: 8236 9200	14.500	305 (2,1%)	
1.826	353	B 291	BW	Von: B 291 / L 544 Oftersheim Nach: B 36 / B 291 Schwetzingen Zählstelle: 6617 1121	14.500	218 (1,5%)	
1.827	354	B 53	RP	Von: K 13 Nach: B 52 b. Pfalzel Zählstelle: 6206 0049	14.400	2.390 (16,6%)	VB 02KK
1.828	354	B 12	BY	Von: Teising Nach: Altötting Zählstelle: 7741 9101	14.400	1.973 (13,7%)	
1.829	354	B 173	BY	Von: Emd. St2195 Nach: Emd. St2195 Zählstelle: 5636 9105	14.400	1.584 (11,0%)	
1.830	354	B 404	SH	Von: Trappenkamp Nach: Bornhöved Zählstelle: 1927 0328	14.400	1.570 (10,9%)	
1.831	354	B 5	BB	Von: B 273 Nach: Nauen, B 273 Zählstelle: 3443 2010	14.400	1.555 (10,8%)	
1.832	354	B 255	RP	Von: AS Montabaur (A 3) Nach: L 300 Boden Zählstelle: 5513 0061	14.400	1.526 (10,6%)	
1.833	354	B 67	NW	Von: AS Rees (A 3) Nach: B 67 Zählstelle: 4104 2260	14.400	1.454 (10,1%)	
1.834	354	B 41	RP	Von: L 233 Steinhardt Nach: L 108 Waldböckelheim Zählstelle: 6112 0021	14.400	1.426 (9,9%)	WB 04KK
1.835	354	B 101n	BB	Von: Ludwigsfelde Preußenpark Nach: AS Ludwigsfelde-Ost, A 10 Zählstelle: 3645 2080	14.400	1.397 (9,7%)	
1.836	354	B 257	RP	Von: L 46 Nach: B 421 Daun Zählstelle: 5707 0281	14.400	1.181 (8,2%)	

Nr	Rang	Straße	BL	Infos	DTV	SV (SV%)	BVWP
1.837	354	B 41	RP	Von: B 421 Simmertal Nach: L 232 Zählstelle: 6111 0018	14.400	1.152 (8,0%)	VB 02KK
1.838	354	B 475	NW	Von: B 64 Warendorf Nach: L 830 Zählstelle: 4014 2312	14.400	1.094 (7,6%)	
1.839	354	B 42	HE	Von: AS Büttelborn (A 67) Nach: Weiterstadt Zählstelle: 6017 0173	14.400	1.066 (7,4%)	
1.840	354	B 50	RP	Von: K 54 Nach: B 50 b. Gensingen Zählstelle: 6113 0006	14.400	1.008 (7,0%)	
1.841	354	B 167	BB	Von: Eberswalde, L 293 Nach: AS Finowfurt, A 11 Zählstelle: 3148 2002	14.400	878 (6,1%)	VB 02KK
1.842	354	B 28	BW	Von: B 28 Abzweig nach Neuhausen Nach: B 28 südl AS Dettingen Zählstelle: 7422 1103	14.400	864 (6,0%)	VB 04KK
1.843	354	B 44	HE	Von: Ri. Bürstadt Nach: L 3411 Zählstelle: 6316 0309	14.400	835 (5,8%)	
1.844	354	B 239	NW	Von: K 93 Kreis Lippe Nach: Beginn OD Detmold Zählstelle: 4019 2457	14.400	835 (5,8%)	
1.845	354	B 457	HE	Von: Lich Nach: AS Fernwald (A 5) Zählstelle: 5418 0701	14.400	806 (5,6%)	
1.846	354	B 88	TH	Von: B 85 Rudolstadt Nach: L 1112/L 2383 Zählstelle: 5333 0001	14.400	763 (5,3%)	
1.847	354	B 281	TH	Von: Kreuz B 85 Saalfeld Nach: Kreuz B 85 Rudolstadt Zählstelle: 5334 0002	14.400	749 (5,2%)	VB 02KK
1.848	354	B 306	BY	Von: Daxerau Nach: Siegsdorf Zählstelle: 8141 9427	14.400	749 (5,2%)	
1.849	354	B 4	BY	Von: Kreisverkehr Hallstadt Nach: AS Breitenguessbach Sued Zählstelle: 6031 9108	14.400	691 (4,8%)	
1.850	354	B 430	SH	Von: Neumünster Nach: A 7 AS Neumünster-Mitte (15) Zählstelle: 1925 0728	14.400	547 (3,8%)	
1.851	354	B 54	NW	Von: L 684 Nach: L 704 Zählstelle: 4510 2202	14.400	490 (3,4%)	
1.852	354	B 267	RP	Von: Ahrweiler Nach: A 61 Autobahn (31) Zählstelle: 5408 0104	14.400	432 (3,0%)	
1.853	354	B 417	HE	Von: Emd. L 3448 Mensfelden Nach: Emd. K 474 Zählstelle: 5614 0210	14.400	403 (2,8%)	

Nr	Rang	Straße	BL	Infos	DTV	SV (SV%)	BVWP
1.854	354	B 199	SH	Von: Flensburg Nach: Wees Zählstelle: 1222 1150	14.400	302 (2,1%)	WB 24KK
1.855	355	B 20	BY	Von: St 2114 Landau Nach: A 92 AS Landau Zählstelle: 7342 9170	14.300	2.474 (17,3%)	
1.856	355	B 12	BY	Von: Haag i. Nach: OB Mue 50 Zählstelle: 7839 9200	14.300	2.231 (15,6%)	
1.857	355	B 95	SN	Von: B 95/S 242 Nach: B 95/S 241 Zählstelle: 5042 1102	14.300	1.988 (13,9%)	
1.858	355	B 12	BY	Von: Neuötting Nach: Altötting Zählstelle: 7742 9191	14.300	1.931 (13,5%)	
1.859	355	B 173	SN	Von: B 173/K 9080/S 36 Nach: A 17 AS Dresden-Gorbitz (2) Zählstelle: 4947 1100	14.300	1.530 (10,7%)	VB 04KK
1.860	355	B 85	BY	Von: Hasslach Emd. B89 Nach: Emd. KC25 Zählstelle: 5733 9209	14.300	1.459 (10,2%)	WB 02KK
1.861	355	B 469	BY	Von: KLEINHEUBACH Nach: Miltenberg KLEINHEUBACH in Ri Laudenschbach Zählstelle: 6221 9204	14.300	1.444 (10,1%)	
1.862	355	B 4	BY	Von: Kaltenbrunn (Emd. St2204) Nach: AS B 289 Zählstelle: 5831 9101	14.300	1.401 (9,8%)	
1.863	355	B 3	NI	Von: Elze Nach: Banteln Zählstelle: 3924 0411	14.300	1.330 (9,3%)	
1.864	355	B 61	NW	Von: B 61 Oelde Nach: L 568 Zählstelle: 4115 2276	14.300	1.230 (8,6%)	
1.865	355	B 55	NW	Von: B 236 b. Grevenbrück Nach: B 55 Zählstelle: 4814 2301	14.300	1.216 (8,5%)	WB 02KK
1.866	355	B 54	NW	Von: B 229/Talstraße Nach: B 229/Halverstraße Zählstelle: 4711 2201	14.300	1.044 (7,3%)	
1.867	355	B 247	TH	Von: Hirschbach Nach: Suhl Zählstelle: 5430 0002	14.300	987 (6,9%)	
1.868	355	B 513	NW	Von: L 778 Nach: L 806 Zählstelle: 4015 2324	14.300	987 (6,9%)	
1.869	355	B 297	BW	Von: B 297/L 1208 B Neckartenzlingen Nach: B 297/B 312 Neckartailfingen Zählstelle: 7421 1108	14.300	844 (5,9%)	WB 02KK
1.870	355	B 279	BY	Von: Abzweig L 2277 Baunach Nach: AS Breitenguessbach (B 173) Zählstelle: 6031 9118	14.300	829 (5,8%)	

Nr	Rang	Straße	BL	Infos	DTV	SV (SV%)	BVWP
1.871	355	B 173	SN	Von: B 173/S 238 Nach: B 173/K 7703 Zählstelle: 5144 1113	14.300	815 (5,7%)	
1.872	355	B 174	SN	Von: B 171/B 174 Marienberg Nach: B 101/B 174 b. Hilmersdorf Zählstelle: 5344 1109	14.300	729 (5,1%)	VB 02KK
1.873	355	B 173	SN	Von: B 173/K 7703 Nach: B 173/B 180 OE Flöha Zählstelle: 5144 1104	14.300	644 (4,5%)	VB 02KK
1.874	355	B 431	SH	Von: Landesgrenze HH Nach: Wedel Zählstelle: 2424 0621	14.300	543 (3,8%)	VB 02KK
1.875	356	B 51	NW	Von: Tondorf Nach: Dahlem Zählstelle: 5505 1210	14.200	3.436 (24,2%)	
1.876	356	B 213	NI	Von: L 45 Nach: L 60 Zählstelle: 3409 3327	14.200	2.016 (14,2%)	
1.877	356	B 42	RP	Von: K 10 Nach: Bad Hönningen (Salzhalle) Zählstelle: 5409 0022	14.200	1.874 (13,2%)	WB 02KK
1.878	356	B 31	BW	Von: B31/L114 Breisach Kreisverkehr Nach: B31/K4933/L120/L134 Rimsinger Ei Zählstelle: 7911 1101	14.200	1.420 (10,0%)	VB 02KK
1.879	356	B 19	BW	Von: B19/L1082 bei Herbrechtingen Nach: B19/L1082 OU Herbrechtingen Zählstelle: 7327 1206	14.200	1.306 (9,2%)	VB 02KK
1.880	356	B 102	BB	Von: AS Brandenburg, A 2 Nach: OE Brandenburg, B 1 Zählstelle: 3641 2060	14.200	1.193 (8,4%)	VB 02KK
1.881	356	B 28	BW	Von: B28/B3 Appenweier Nach: B28/K5369 Oberkirch-West Zählstelle: 7414 1103	14.200	1.079 (7,6%)	
1.882	356	B 2	ST	Von: B 2 / B 100 / Eutzsch Nach: B 2 / L 131 / Pratau Zählstelle: 4141 2007	14.200	1.065 (7,5%)	VB 02KK
1.883	356	B 43	HE	Von: AS Gustavsburg (A 671) Nach: Bischofsheim (Opelwerk) Zählstelle: 6016 0114	14.200	1.022 (7,2%)	
1.884	356	B 73	NI	Von: B 74 Nach: L 113 Zählstelle: 2422 0425	14.200	994 (7,0%)	WB* 24KK
1.885	356	B 96	BB	Von: Zossen, B 246n Trebbin Nach: AS Rangsdorf, A 10 Zählstelle: 3746 2050	14.200	994 (7,0%)	WB 02KK
1.886	356	B 214	NI	Von: L321 Nach: L611 Zählstelle: 3628 0441	14.200	951 (6,7%)	
1.887	356	B 7	TH	Von: K 3120 S Nach: L 1053 Zählstelle: 5033 0001	14.200	838 (5,9%)	WB 24KK

Nr	Rang	Straße	BL	Infos	DTV	SV (SV%)	BVWP
1.888	356	B 14	BW	Von: B14/L1046 bei Michelfeld Nach: B14/B19 Schwáb. Hall Zählstelle: 6824 1100	14.200	824 (5,8%)	WB 02KK
1.889	356	B 14	BY	Von: Altensittenbach Nach: Hersbruck Zählstelle: 6434 9150	14.200	824 (5,8%)	
1.890	356	B 442	NI	Von: AS Lauenau (A2) Nach: B 65/Bad Nenndorf Zählstelle: 3622 0477	14.200	710 (5,0%)	
1.891	356	B 85	BY	Von: Emd. KR. KU 3 (HOEFERAENGER) Nach: AS B 289 (KULMBACH-MITTE) Zählstelle: 5834 9130	14.200	696 (4,9%)	
1.892	356	B 467	BW	Von: B467/B31 bei Kressbronn Nach: B467/L329 Tettnang Zählstelle: 8323 1104	14.200	667 (4,7%)	
1.893	356	B 6	SN	Von: B 6/B 115 OU Görlitz Nach: B 6/B 99 OU Görlitz Zählstelle: 4855 1108	14.200	653 (4,6%)	
1.894	356	B 57	NW	Von: L 460 Nach: L 480 Zählstelle: 4304 2203	14.200	625 (4,4%)	
1.895	356	B 444	NI	Von: K 26, Gr. Ilsede Nach: B 65, Peine Zählstelle: 3627 0454	14.200	596 (4,2%)	
1.896	356	B 26	BY	Von: Abzweig L 2262 Trosdorf Nach: AS Bamberg-Hafen (A 70) Zählstelle: 6031 9114	14.200	568 (4,0%)	
1.897	356	B 233	NW	Von: L 507 Nach: B 54 Werne Zählstelle: 4311 2212	14.200	525 (3,7%)	
1.898	356	B 223	NW	Von: K 11 Oberhausen, Hegestraße/Vossundern Nach: K 3 Oberhausen, Hackfurthstraße Zählstelle: 4407 2389	14.200	469 (3,3%)	
1.899	356	B 3	BW	Von: B 3 / B 38 Weinheim (Saukopftunnel) Nach: B 3 / L 3110 Hemsbach Zählstelle: 6417 1111	14.200	412 (2,9%)	
1.900	357	B 70	NI	Von: B 214 Nach: B 213 (Damaschke) Zählstelle: 3410 0424	14.100	3.173 (22,5%)	
1.901	357	B 4	NI	Von: Uelzen (W), (AS B 71) Nach: Uelzen (W), (AS B 191) Zählstelle: 3029 4233	14.100	2.919 (20,7%)	VB 02KK
1.902	357	B 20	BY	Von: Grossenpinning Nach: Aiterhofen (B8) Zählstelle: 7141 9108	14.100	2.876 (20,4%)	
1.903	357	B 4	NI	Von: Bad Bevensen (L 252) Nach: Bienenbüttel (K 20) Zählstelle: 2829 0422	14.100	2.637 (18,7%)	
1.904	357	B 64	NW	Von: L927 Nach: L568 Zählstelle: 4115 2269	14.100	2.609 (18,5%)	

Nr	Rang	Straße	BL	Infos	DTV	SV (SV%)	BVWP
1.905	357	B 476	NW	Von: AS A 33 Borgholshausen (15) Nach: B 68 Bödinghausen Zählstelle: 3915 2347	14.100	2.369 (16,8%)	
1.906	357	B 6	NI	Von: B 6/Nienburg Mitte Nach: B 6/Nienburg Süd Zählstelle: 3321 0413	14.100	2.087 (14,8%)	
1.907	357	B 26	BY	Von: S STOCKSTADT Nach: Ri. Aschaffenburg/AS B469 Zählstelle: 6020 9203	14.100	2.087 (14,8%)	
1.908	357	B 404	SH	Von: L 93 Nach: A 24 Zählstelle: 2328 0603	14.100	1.974 (14,0%)	
1.909	357	B 2	SN	Von: B 2/B 184 b. Seehausen Nach: B 2/S 4 Zählstelle: 4540 1101	14.100	1.706 (12,1%)	VB 02KK
1.910	357	B 2	BY	Von: Weissenburg/Sued Nach: Weissenburg/Mitte Zählstelle: 6931 9110	14.100	1.636 (11,6%)	
1.911	357	B 80	ST	Von: B 80 / L 80 Seeburg Nach: B 80 / K 2149 Zählstelle: 4536 1025	14.100	1.452 (10,3%)	
1.912	357	B 6	NI	Von: Kreuzung K 54 (Oelber) Nach: Haverlah Zählstelle: 3927 0416	14.100	1.227 (8,7%)	
1.913	357	B 10	BW	Von: B10/L1243 Luizhausen Nach: AS Ulm-West (A 8) Zählstelle: 7525 1100	14.100	1.227 (8,7%)	
1.914	357	B 81	ST	Von: L 70 / Egelin Nord Nach: B 81 / B 246a Zählstelle: 3934 5364	14.100	1.086 (7,7%)	VB 24KK
1.915	357	B 43	HE	Von: K 152 Nach: K 162 Zählstelle: 5917 0121	14.100	1.058 (7,5%)	
1.916	357	B 184	ST	Von: B 246 Königsborn Nach: B 1 Heyrothsberge Zählstelle: 3836 5054	14.100	1.001 (7,1%)	WB 02KK
1.917	357	B 61	NW	Von: KP B 61 / K 29 (Bad Oeynhausn) Nach: KP B 61 / B 61 / B 61n (PW) Zählstelle: 3719 2203	14.100	917 (6,5%)	
1.918	357	B 74	NI	Von: K 46 Nach: L 149 Zählstelle: 2718 0421	14.100	874 (6,2%)	
1.919	357	B 39	BW	Von: B 39 / L 722 Lushof Nach: B 39 / K 4252 Altflusheim-Sportplatz Zählstelle: 6616 1101	14.100	860 (6,1%)	
1.920	357	B 84	HE	Von: AS B 27/L 3176 (Hünfeld-Süd) Nach: AS L 3176 (Hünfelder Kreisel) Zählstelle: 5324 0502	14.100	832 (5,9%)	VB 02KK
1.921	357	B 292	BW	Von: B 292 / L 532 Aglsterhausen Festhalle Nach: B 292/ Seitenarm B 292 bei Obrigheim Zählstelle: 6620 1105	14.100	832 (5,9%)	

Nr	Rang	Straße	BL	Infos	DTV	SV (SV%)	BVWP
1.922	357	B 11	BY	Von: Mintraching Nach: AS Freising-Sued (A 92) Zählstelle: 7636 9103	14.100	761 (5,4%)	
1.923	357	B 95	SN	Von: B 95/S 222 Nach: B 95/K 7170 Zählstelle: 5343 1112	14.100	747 (5,3%)	VB 02KK
1.924	357	B 478	NW	Von: K36 Nach: B507 Zählstelle: 5209 2210	14.100	733 (5,2%)	
1.925	357	B 41	SL	Von: B41/L286, Wiebelskirchen Nach: B41/L128, Ottweiler Zählstelle: 6608 0254	14.100	719 (5,1%)	VB 02KK
1.926	357	B 509	NW	Von: L 361 Nach: L 362 Zählstelle: 4604 2217	14.100	649 (4,6%)	
1.927	357	B 296	BW	Von: B295/B296 Nach: B 296/L 1357 bei Deckenpfronn Zählstelle: 7218 1104	14.100	578 (4,1%)	
1.928	357	B 3	BW	Von: B3/B35a Bruchsal Nach: B3 Zählstelle: 6817 1100	14.100	564 (4,0%)	
1.929	357	B 210	NI	Von: Ende B 210 in Wilhelmshaven Nach: Wilhelmshaven Zählstelle: 2414 0406	14.100	522 (3,7%)	
1.930	357	B 258	NW	Von: K16 Nach: K21 Zählstelle: 5403 2204	14.100	465 (3,3%)	
1.931	357	B 265	NW	Von: Kendenich Nach: Erfstadt-Liblar Zählstelle: 5107 2204	14.100	451 (3,2%)	VB 24KK
1.932	357	B 214	NI	Von: Celle Nach: Eicklingen (AC Schneede) Zählstelle: 3326 0458	14.100	395 (2,8%)	
1.933	358	B 65	NI	Von: Bad Nenndorf Nach: Hannover Zählstelle: 3623 0420	14.000	- (-)	WB 02KK
1.934	358	B 213	NI	Von: B 403 Nordhorn Nach: K 27 Zählstelle: 3508 0444	14.000	- (-)	
1.935	358	B 183	ST	Von: AS Bitterfeld / Wolfen (A 9) Nach: 1. L 141 Zählstelle: 4338 2905	14.000	3.220 (23,0%)	
1.936	358	B 272	RP	Von: L 507 Schwegenheim Nach: B 9 Schwegenheim Zählstelle: 6715 0135	14.000	1.834 (13,1%)	
1.937	358	B 30	BW	Von: B30/B312/B465 Biberach-Jordanbad Nach: B30 Biberach-Nord (AS Barabein) Zählstelle: 7824 1106	14.000	1.638 (11,7%)	
1.938	358	B 16	BY	Von: Roding (B15/ 16 n. Regensbg.) Nach: Regensburg (AS Haslbach, St. R.) Zählstelle: 6938 9159	14.000	1.428 (10,2%)	VB 02KK

Nr	Rang	Straße	BL	Infos	DTV	SV (SV%)	BVWP
1.939	358	B 5	SH	Von: L 37 Nach: B 201 b. Husum Zählstelle: 1520 0252	14.000	1.316 (9,4%)	
1.940	358	B 7	NW	Von: B480 Altenbüren Nach: K59 Brilon Zählstelle: 4617 2400	14.000	1.246 (8,9%)	VB 02KK
1.941	358	B 96	MV	Von: Abzw, L 29 Nach: Krzlg, L 30 Zählstelle: 1644 1730	14.000	1.148 (8,2%)	
1.942	358	B 249	HE	Von: Weidenhäuser Kreuz Nach: Abzweig Niederhone (L 3403) Zählstelle: 4726 0107	14.000	1.134 (8,1%)	VB 04KK
1.943	358	B 55	NW	Von: OD Warstein Nach: B516 Belecke Zählstelle: 4516 2200	14.000	1.092 (7,8%)	VB 02KK
1.944	358	B 462	BW	Von: B462/L419 Sulgen Nach: B462/L175 Schramberg Zählstelle: 7716 1104	14.000	1.036 (7,4%)	WB* 02KK
1.945	358	B 403	NI	Von: OD Nordhorn Nach: L 44 Zählstelle: 3508 0473	14.000	1.022 (7,3%)	VB 02KK
1.946	358	B 55	NW	Von: B 55 Nach: L 715 Zählstelle: 4814 2302	14.000	994 (7,1%)	WB 02KK
1.947	358	B 8	BY	Von: AS 38 Feucht (A 73) Nach: Feucht Zählstelle: 6633 9133	14.000	966 (6,9%)	
1.948	358	B 32	BW	Von: B32/L326 südl. Kofeld Nach: AS Wangen-West (A 96) Zählstelle: 8324 1105	14.000	938 (6,7%)	VB 02KK
1.949	358	B 7	NW	Von: K 17 Nach: L 361 Zählstelle: 4704 2208	14.000	868 (6,2%)	
1.950	358	B 27	BY	Von: Thuengersheim Nach: Veitshoechheim Zählstelle: 6125 9103	14.000	854 (6,1%)	
1.951	358	B 239	NW	Von: Ende OD Holzhausen Nach: L 712n Zählstelle: 3918 2285	14.000	770 (5,5%)	VB 02KK
1.952	358	B 38	HE	Von: L 3106 Nach: K 118 Zählstelle: 6219 0545	14.000	714 (5,1%)	
1.953	358	B 2	BY	Von: AS BAB A 9 (BAYREUTH-SUED) Nach: OA BAYREUTH Zählstelle: 6035 9126	14.000	700 (5,0%)	
1.954	358	B 521	HE	Von: Emd. L 3189 Nach: AS Altstadt (A 45) Zählstelle: 5719 0139	14.000	658 (4,7%)	VB 02KK
1.955	358	B 19	BW	Von: Emd. B 290 in B 19 bei Bad Mergentheim Nach: Abz. L 2251 von B 19 bei Igersh Zählstelle: 6524 1102	14.000	644 (4,6%)	

Nr	Rang	Straße	BL	Infos	DTV	SV (SV%)	BVWP
1.956	358	B 105	MV	Von: Knoten L12 Bad Doberan Nach: Knoten DBR 11 Zählstelle: 1837 0021	14.000	574 (4,1%)	VB 02KK
1.957	358	B 10	BW	Von: B10/L563 Kleinsteinbach Nach: B10/L570 Wilferdingen Nord Zählstelle: 7017 1101	14.000	546 (3,9%)	
1.958	358	B 459	HE	Von: Ober-Roden L3097 Nach: Waldacker K174 Zählstelle: 6018 0306	14.000	504 (3,6%)	
1.959	359	B 70	NI	Von: B 213 Nach: B 214 Zählstelle: 3410 0480	13.900	3.086 (22,2%)	
1.960	359	B 35	BW	Von: B35/B293 Bretten-Gölshausen Nach: B35/K3571 Knittlingen Zählstelle: 6918 1103	13.900	2.238 (16,1%)	WB 24KK
1.961	359	B 101n	BB	Von: Heinersdorf Nach: Landesgrenze BE Zählstelle: 3546 2050	13.900	1.765 (12,7%)	
1.962	359	B 72	NI	Von: B 213 West Cloppenburg Nach: L 847 Varrelbusch Zählstelle: 3114 0427	13.900	1.738 (12,5%)	
1.963	359	B 252	HE	Von: Göttingen Nach: OA Wetter Zählstelle: 5118 0429	13.900	1.696 (12,2%)	VB 02KK
1.964	359	B 4	NI	Von: B188 Nach: K7 Zählstelle: 3429 0413	13.900	1.682 (12,1%)	
1.965	359	B 482	NW	Von: K 39 Nach: L 772 Zählstelle: 3619 2259	13.900	1.640 (11,8%)	
1.966	359	B 93	SN	Von: AS Meerane (A 4) Nach: B 93/S 288 Zählstelle: 5140 1104	13.900	1.487 (10,7%)	
1.967	359	B 173	BY	Von: Emd. St2692 Nach: OD-Hof Zählstelle: 5637 9100	13.900	1.376 (9,9%)	
1.968	359	B 58	NW	Von: B 54 b. Rieth Nach: K 31 Zählstelle: 4112 2302	13.900	1.321 (9,5%)	
1.969	359	B 12	BY	Von: AS Altdorf Nach: AS Kaufbeuren Zählstelle: 8129 9186	13.900	1.251 (9,0%)	
1.970	359	B 219	NW	Von: L 591 Nach: AS Ibbenbüren (A 30) Zählstelle: 3712 2301	13.900	1.168 (8,4%)	
1.971	359	B 58	NW	Von: L 608 Wulfen Nach: Burghof Zählstelle: 4208 2300	13.900	1.098 (7,9%)	WB* 02KK
1.972	359	B 442	NI	Von: L 421 Bad Münder Nach: L 401 Eimbeckhausen Zählstelle: 3722 0480	13.900	1.043 (7,5%)	VB 02KK

Nr	Rang	Straße	BL	Infos	DTV	SV (SV%)	BVWP
1.973	359	B 182	SN	Von: B 182/S 24 b. Neiden Nach: B 87/B 182/B 183 Torgau Zählstelle: 4444 1102	13.900	876 (6,3%)	
1.974	359	B 477	NW	Von: Sinzenich Nach: Mechernich Zählstelle: 5305 1212	13.900	876 (6,3%)	
1.975	359	B 457	HE	Von: AS Fernwald (A 5) Nach: Steinbach Zählstelle: 5418 0750	13.900	834 (6,0%)	
1.976	359	B 70	NW	Von: K 20 Nach: B 474 Ahaus Zählstelle: 3907 2403	13.900	792 (5,7%)	WB 02KK
1.977	359	B 27	BW	Von: B 27/L 1107 Bietigheim-Bissingen Nach: B 27/L 1115 Besigheim Zählstelle: 7020 1107	13.900	709 (5,1%)	
1.978	359	B 2	BB	Von: AS Berlin-Weißensee (A 10) Nach: Schwanebeck, L 313 Zählstelle: 3347 2002	13.900	653 (4,7%)	
1.979	359	B 444	NI	Von: B 65 Nach: L 412 Zählstelle: 3627 0453	13.900	639 (4,6%)	
1.980	359	B 8	BY	Von: N Kleinostheim in Ri Kleinostheim N Nach: Kleinostheim in Ri Karlstein Zählstelle: 5920 9207	13.900	598 (4,3%)	
1.981	359	B 49	RP	Von: K 3 Nach: K 1 Zählstelle: 6205 0002	13.900	584 (4,2%)	
1.982	359	B 39	RP	Von: K 16 Nach: K 4 Zählstelle: 6614 0086	13.900	542 (3,9%)	WB 02KK
1.983	359	B 54	HE	Von: KP Holzackerhäuschen Wiesbaden Nach: Emd. L 3032 Hahn Zählstelle: 5815 0313	13.900	542 (3,9%)	
1.984	359	B 11	BY	Von: St 2082 (KV Biller) Nach: LA 17 Tiefenbach Zählstelle: 7438 9310	13.900	528 (3,8%)	
1.985	359	B 49	RP	Von: Grenzübergang Luxemburg Nach: B 418 Langsur Zählstelle: 6205 0001	13.900	528 (3,8%)	
1.986	359	B 291	BW	Von: B 291 / L 598 / L 723 Walldorf-Süd Nach: B 291 / L 598 Walldorf Zählstelle: 6617 1131	13.900	500 (3,6%)	
1.987	359	B 57	NW	Von: KP -B221 / L47 Alsdorf Nach: KP -L240 Zählstelle: 5103 2213	13.900	445 (3,2%)	VB 02KK
1.988	359	B 15	BY	Von: B 15 OM Altstadt/WN Nach: B 22 südl. Altstadt WN Zählstelle: 6238 9104	13.900	417 (3,0%)	
1.989	359	B 275	HE	Von: OD-Grenze Hahn Nach: OD-Grenze Wehen Zählstelle: 5815 0335	13.900	417 (3,0%)	

Nr	Rang	Straße	BL	Infos	DTV	SV (SV%)	BVWP
1.990	359	B 9	NW	Von: K 3 Nach: L 484 Zählstelle: 4202 2215	13.900	403 (2,9%)	
1.991	359	B 8	HE	Von: Königstein Nach: Königstein L3369 Zählstelle: 5816 6601	13.900	348 (2,5%)	WB 04KK
1.992	360	B 10	BW	Von: B10/L1125 Nach: B 10/K1648 bei Enzweihingen Zählstelle: 7019 1108	13.800	3.105 (22,5%)	WB 24KB
1.993	360	B 2	BY	Von: Emd. Niederhofener Straße Nach: Emd. Jahnstraße Zählstelle: 6931 9111	13.800	2.277 (16,5%)	
1.994	360	B 54	NW	Von: A 31 Nach: L 573 Zählstelle: 3808 2401	13.800	2.222 (16,1%)	
1.995	360	B 189	ST	Von: 2. L 44 Nach: L 29 Dolle Zählstelle: 3735 3826	13.800	1.463 (10,6%)	VB 04KB als A 14
1.996	360	B 3	NI	Von: AS Rade (A 1) Nach: Elstorf (L 235) Zählstelle: 2524 0402	13.800	1.408 (10,2%)	WB 02KK
1.997	360	B 207	SH	Von: K 42 Nach: L 209 Zählstelle: 1532 1131	13.800	1.380 (10,0%)	WB* 24KK
1.998	360	B 475	NW	Von: A 2 Beckum (20) Nach: B 58 Neubeckum Zählstelle: 4214 2303	13.800	1.339 (9,7%)	
1.999	360	B 34	BW	Von: B34/B316 Rheinfelden Nach: B34/B518 Brennet Zählstelle: 8413 1100	13.800	1.242 (9,0%)	
2.000	360	B 7	NW	Von: B 515 Nach: K 21 Zählstelle: 4512 2210	13.800	1.214 (8,8%)	
2.001	360	B 209	NI	Von: Hohnstorf/Elbe (L 219) Nach: Lauenburg/Elbe Zählstelle: 2629 0466	13.800	1.214 (8,8%)	WB* 02KK
2.002	360	B 94	SN	Von: B 94/K 7820/K 7822/S 299 Nach: B 94/S 293a Zählstelle: 5440 1102	13.800	1.173 (8,5%)	
2.003	360	B 41	RP	Von: K 19 Nussbaum Nach: L 232 Bad Sobernheim Zählstelle: 6211 0020	13.800	1.159 (8,4%)	
2.004	360	B 304	BY	Von: Stein a.d.T. Nach: Weisham Zählstelle: 8041 9189	13.800	1.132 (8,2%)	
2.005	360	B 56	NW	Von: KP -B57 Nach: KP -K12 Zählstelle: 5003 2211	13.800	1.049 (7,6%)	VB 02KB
2.006	360	B 22	BY	Von: Schwandorf/Straubing (CHA 55) Nach: AS Cham Weiden (B20 / B 22, AS Cham-Mitte) Zählstelle: 6742 9157	13.800	1.021 (7,4%)	

Nr	Rang	Straße	BL	Infos	DTV	SV (SV%)	BVWP
2.007	360	B 85	BY	Von: Emd. KR. KU 15 (LEUCHAU) Nach: AS Kulmbach/Neudrossenfeld (A 70) Zählstelle: 5934 9127	13.800	994 (7,2%)	
2.008	360	B 11	BY	Von: Tuching Nach: AS FS13 Zählstelle: 7536 9106	13.800	980 (7,1%)	
2.009	360	B 239	NW	Von: L 954 Nach: K 93 Kreis Lippe Zählstelle: 4019 2460	13.800	814 (5,9%)	
2.010	360	B 428	RP	Von: L 413 Abzw. Bosenheim Nach: Kreisel Bosenheim Zählstelle: 6113 0045	13.800	800 (5,8%)	
2.011	360	B 225	NW	Von: Coesfeld Händelstraße/Hammer Weg Nach: L 608 (Umgehungsstraße) Zählstelle: 4308 2206	13.800	773 (5,6%)	
2.012	360	B 188	ST	Von: B 188alt geplante OU B 189 Stendal Nach: L 30 Zählstelle: 3437 6021	13.800	759 (5,5%)	
2.013	360	B 270	RP	Von: L 477 Nach: L 497 Zählstelle: 6711 0046	13.800	759 (5,5%)	
2.014	360	B 420	RP	Von: L 176 Nach: K 24 Zählstelle: 6410 0072	13.800	759 (5,5%)	
2.015	360	B 42	HE	Von: Emd. B 42a Nach: Emd. L 3272 Zählstelle: 6013 0070	13.800	704 (5,1%)	
2.016	360	B 3	BW	Von: K5348 Anfang Str. Nach: B3/B36 Lahr Zählstelle: 7712 1100	13.800	552 (4,0%)	
2.017	360	B 235	NW	Von: L 658 Castrop-Rauxel Recklinghauser Straße Nach: Emscher Zählstelle: 4409 2218	13.800	524 (3,8%)	
2.018	360	B 49	RP	Von: K 24 Ri. Wittlich Nach: L 55 Ri. Bombogen Zählstelle: 6007 0017	13.800	511 (3,7%)	
2.019	360	B 456	HE	Von: Emd. K 490 Nach: Emd. L 3020 Zählstelle: 5515 0402	13.800	511 (3,7%)	
2.020	360	B 248	NI	Von: L635 Nach: AS Flechtorf (A 39) Zählstelle: 3630 0462	13.800	497 (3,6%)	
2.021	360	B 291	BW	Von: B 291 / L 598 / L 723 Walldorf-Süd Nach: B 291 / L 598 Walldorf Zählstelle: 6617 1130	13.800	483 (3,5%)	
2.022	360	B 459	HE	Von: Gravenbruch L3117 Nach: Offenbach B46 Zählstelle: 5918 0230	13.800	469 (3,4%)	
2.023	360	B 460	HE	Von: OE Heppenheim Nach: K 54 Zählstelle: 6317 0427	13.800	455 (3,3%)	

Nr	Rang	Straße	BL	Infos	DTV	SV (SV%)	BVWP
2.024	360	B 45	BW	Von: B39/B45/B292 Sinsheim West Nach: B45/L549 bei Meckesheim Zählstelle: 6719 1103	13.800	428 (3,1%)	
2.025	360	B 56	NW	Von: Pohlhausen Nach: Seelscheid Zählstelle: 5109 2217	13.800	345 (2,5%)	
2.026	361	B 51	RP	Von: K 29 Bitburg Nach: K 27 Trier Zählstelle: 6105 0059	13.700	2.630 (19,2%)	
2.027	361	B 16	BY	Von: St 2048 Nach: St 2044 Zählstelle: 7234 9115	13.700	2.452 (17,9%)	
2.028	361	B 35	BW	Von: B35/K3502 Helmsheim Nach: B35/B293 Bretten Zählstelle: 6918 1100	13.700	2.329 (17,0%)	WB 02KK
2.029	361	B 33	BW	Von: B33 OD Hausach Nach: B33/B294 Hausach Zählstelle: 7715 1102	13.700	1.945 (14,2%)	VB 02KK
2.030	361	B 35	BW	Von: Rhein/B35 Germersheim Nach: B35/Rampe B35 Huttenheim Zählstelle: 6716 1100	13.700	1.822 (13,3%)	
2.031	361	B 281	TH	Von: K 5030 W Nach: K 2100 W Zählstelle: 5235 0003	13.700	1.521 (11,1%)	VB 02KK
2.032	361	B 303	BY	Von: B4 Nach: Emd. Zeickhorn Zählstelle: 5731 9118	13.700	1.480 (10,8%)	
2.033	361	B 64	NW	Von: L 751, Rietberg Nach: L 922, Paderborn Zählstelle: 4217 2202	13.700	1.425 (10,4%)	
2.034	361	B 9	RP	Von: K 15 Nach: L 425 Zählstelle: 6316 0028	13.700	1.384 (10,1%)	
2.035	361	B 207	SH	Von: L 60 Nach: K 42 Zählstelle: 1632 4801	13.700	1.384 (10,1%)	WB* 24KK
2.036	361	B 27	BW	Von: AS Villingen-Schwenningen (A 81) Nach: B14/B27 Rottweil Zählstelle: 7817 1102	13.700	1.356 (9,9%)	
2.037	361	B 173	BY	Von: Emd. KC13 Nach: Emd. St2200 Zählstelle: 5733 9213	13.700	1.356 (9,9%)	VB 24KK
2.038	361	B 81	ST	Von: B 180 Egel Nach: L 70 / Egel Nord Zählstelle: 4034 4065	13.700	1.288 (9,4%)	
2.039	361	B 7	NW	Von: L776 Nuttlar Nach: L743 Zählstelle: 4616 2201	13.700	1.206 (8,8%)	VB 02KK
2.040	361	B 9	RP	Von: L 409 Nach: L 386 Zählstelle: 6216 0027	13.700	973 (7,1%)	

Nr	Rang	Straße	BL	Infos	DTV	SV (SV%)	BVWP
2.041	361	B 17	BY	Von: Emd. B472, AS Peiting-W Nach: Emd. B 472, AS Schongau-W Zählstelle: 8231 9213	13.700	959 (7,0%)	
2.042	361	B 50	RP	Von: Wahlholzerstr. OD Wengerohr Nach: L 53 Ri. Platten Zählstelle: 6007 0032	13.700	932 (6,8%)	VB 04KK
2.043	361	B 290	BW	Von: Emd. B 292 in B 290 in Königshofen Nach: Emd. L 511 in die B 290 bei Lauda Zählstelle: 6424 1104	13.700	891 (6,5%)	VB 02KK
2.044	361	B 42	RP	Von: Koblenz Abf. Mitte Nach: Koblenz Abf. Koppelstein Zählstelle: 5711 0810	13.700	849 (6,2%)	
2.045	361	B 266	NW	Von: AS Wißkirchen (A 1) Nach: Mechernich Zählstelle: 5306 2220	13.700	849 (6,2%)	
2.046	361	B 67	NW	Von: AS Goch (A 57) Nach: L 77 Zählstelle: 4303 2202	13.700	836 (6,1%)	VB 02KB
2.047	361	B 81	ST	Von: B 81 / OE Halberstadt Nach: B 81 / B 245 nördl. Halberstadt Zählstelle: 4032 4058	13.700	795 (5,8%)	WB 02KK
2.048	361	B 207	SH	Von: B 207 Nach: K 35 Zählstelle: 2330 0430	13.700	767 (5,6%)	
2.049	361	B 446	NI	Von: Ortsende Duderstadt Nach: Ortsmitte Duderstadt Zählstelle: 4427 0915	13.700	712 (5,2%)	
2.050	361	B 260	HE	Von: Emd. L 3036 Nach: Emd. K 639 Zählstelle: 5914 0555	13.700	699 (5,1%)	
2.051	361	B 236	NW	Von: K 8, südl. Nach: K 8, nördl. Zählstelle: 4310 2255	13.700	671 (4,9%)	
2.052	361	B 3	HE	Von: Emd. B275 Nach: AS Bad Nauheim (A 5) Zählstelle: 5518 0204	13.700	630 (4,6%)	
2.053	361	B 96	BB	Von: Hohen Neuendorf, L171 Nach: Birkenwerder, B96a Zählstelle: 3245 2006	13.700	534 (3,9%)	
2.054	361	B 39	RP	Von: K 1 Nach: L 516 Zählstelle: 6614 0076	13.700	493 (3,6%)	WB 02KK
2.055	361	B 45	HE	Von: Emd. L 3195, Bruchköbel Nach: Emd. L 3347, Roßdorf Zählstelle: 5819 0670	13.700	411 (3,0%)	
2.056	361	B 224	NW	Von: K 4 Nach: L 439 Zählstelle: 4608 2202	13.700	356 (2,6%)	
2.057	362	B 4	NI	Von: Uelzen (W), (AS B 191) Nach: Uelzen (NW), (AS L 250) Zählstelle: 3029 4232	13.600	2.842 (20,9%)	VB 02KK

Nr	Rang	Straße	BL	Infos	DTV	SV (SV%)	BVWP
2.058	362	B 242	NI	Von: Abfahrt Münchehof Nach: Abfahrt Bad Grund Zählstelle: 4127 0435	13.600	2.013 (14,8%)	
2.059	362	B 54	HE	Von: Knoten L 531 Nach: Knoten B 277 Zählstelle: 5214 0230	13.600	1.918 (14,1%)	
2.060	362	B 16	BY	Von: Guenzburg Nach: OE Emd. St1168 Zählstelle: 7527 9133	13.600	1.700 (12,5%)	
2.061	362	B 64	NW	Von: K3 Kreis Gütersloh Nach: L782 (Wiedenbrücker Straße) Zählstelle: 4116 2215	13.600	1.591 (11,7%)	
2.062	362	B 85	BY	Von: Cham (B85/St 2149 b.Altenk.) Nach: Schwandorf (B85 / B16 b. Roding) Zählstelle: 6741 9141	13.600	1.578 (11,6%)	VB 24KK
2.063	362	B 54	NW	Von: L 510 Nach: B 70 Zählstelle: 3809 2302	13.600	1.496 (11,0%)	
2.064	362	B 3	NI	Von: B 3/ K 203 Nach: B 3 / K 201 Zählstelle: 3724 0437	13.600	1.428 (10,5%)	
2.065	362	B 83	HE	Von: B 487 Nach: L 3224 Zählstelle: 4823 0705	13.600	1.387 (10,2%)	
2.066	362	B 156	SN	Von: B 6/B 156 Bautzen Nach: A 4 AS Bautzen-Ost (90) Zählstelle: 4852 1113	13.600	1.251 (9,2%)	
2.067	362	B 2	BB	Von: Heinersdorf, B 166 Nach: OE Schwedt, B 166 Zählstelle: 2951 2003	13.600	1.210 (8,9%)	VB 02KK
2.068	362	B 96a	BB	Von: Waßmannsdorf, L 75 Nach: Schönefeld, B 179 Zählstelle: 3646 3170	13.600	1.088 (8,0%)	
2.069	362	B 169	SN	Von: B 169 Nach: A 72 AS Stollberg-West (13) Zählstelle: 5242 1113	13.600	1.088 (8,0%)	
2.070	362	B 96	MV	Von: AS Miltzow Nach: AS Brandshagen Zählstelle: 1744 0120	13.600	1.034 (7,6%)	
2.071	362	B 14	BW	Von: B 14/K 6939 Ergenzingen Nach: B 14/B28a/L 1184 bei Bondorf Zählstelle: 7418 1109	13.600	1.006 (7,4%)	
2.072	362	B 247	TH	Von: Schleusingen Nach: Hirschbach Zählstelle: 5430 0001	13.600	952 (7,0%)	
2.073	362	B 299	BY	Von: Landshut Nach: Neumarkt Zählstelle: 6734 9147	13.600	884 (6,5%)	
2.074	362	B 295	BW	Von: B 295/K 1013 Weil der Stadt Nach: B 295/L 1185 bei Renningen Zählstelle: 7219 1102	13.600	870 (6,4%)	

Nr	Rang	Straße	BL	Infos	DTV	SV (SV%)	BVWP
2.075	362	B 459	HE	Von: AS Ober-Roden Nach: Ober-Roden L3097 Zählstelle: 6018 0369	13.600	843 (6,2%)	
2.076	362	B 265n	NW	Von: E.-Liblar Nach: E.-Erp Zählstelle: 5106 5217	13.600	816 (6,0%)	
2.077	362	B 264	NW	Von: L11 Nach: L241 Zählstelle: 5103 2203	13.600	802 (5,9%)	VB 02KK
2.078	362	B 2	BB	Von: Neufahrland, L 92 Nach: Groß Glienicke, L 20 Zählstelle: 3544 2050	13.600	775 (5,7%)	
2.079	362	B 32	BW	Von: AS Wangen-West (A 96) Nach: B32/K8007 Wangen Zählstelle: 8224 1101	13.600	748 (5,5%)	
2.080	362	B 12	BY	Von: OE Passau Nach: L2319 Kastenreuth Zählstelle: 7446 9220	13.600	734 (5,4%)	
2.081	362	B 85	BY	Von: PA 1 Tiefenbach Nach: Stelzhof Zählstelle: 7446 9250	13.600	734 (5,4%)	
2.082	362	B 174	SN	Von: B 174/S 227 Nach: B 174/S 228 Zählstelle: 5244 1103	13.600	734 (5,4%)	VB 02KK
2.083	362	B 79	ST	Von: B 79 / L 24 / Harsleben Nach: B 79 / OA Halberstadt Zählstelle: 4132 4033	13.600	721 (5,3%)	VB 02KK
2.084	362	B 92	TH	Von: L 2331 Nach: K 1240 X Zählstelle: 5238 0001	13.600	721 (5,3%)	WB 24KK
2.085	362	B 327	RP	Von: K 22 Nach: L 208 Zählstelle: 5711 0077	13.600	707 (5,2%)	WB 24KK
2.086	362	B 41	SL	Von: B41/L134, St. Wendel Nach: B41/L133, Hofeld-Mauschbach Zählstelle: 6508 0264	13.600	666 (4,9%)	
2.087	362	B 317	BW	Von: B518/B317/K6353 Schopfheim Nach: B317/L146 Mambach Zählstelle: 8313 1100	13.600	666 (4,9%)	WB 02KK
2.088	362	B 3	HE	Von: Arheilgen (Weiterst. Str.) Nach: Wixhausen Zählstelle: 6017 0191	13.600	653 (4,8%)	
2.089	362	B 19	BY	Von: OA 4, Oberstdorf Nach: OA 9, Fischen Zählstelle: 8527 9114	13.600	653 (4,8%)	WB 02KK
2.090	362	B 45	BW	Von: B45/K4178 Meckesheim Nach: B45/L547 Mauer, Bahnhof Zählstelle: 6618 1109	13.600	612 (4,5%)	
2.091	362	B 28	BW	Von: B 28/L 1184 Herrenberg Nach: AS Herrenberg (A 81) Zählstelle: 7419 1107	13.600	598 (4,4%)	

Nr	Rang	Straße	BL	Infos	DTV	SV (SV%)	BVWP
2.092	362	B 45	HE	Von: Windecken Nach: Heldenbergen Zählstelle: 5719 0602	13.600	408 (3,0%)	VB 02KK
2.093	362	B 199	SH	Von: K2 Nach: Wees (K92) Zählstelle: 1123 0142	13.600	272 (2,0%)	
2.094	363	B 300	BY	Von: B 13 Süd Nach: B 13 Nord Zählstelle: 7334 9100	13.500	1.850 (13,7%)	
2.095	363	B 9	RP	Von: AS B 9 Spayer-Süd Nach: L 507 Zählstelle: 6616 0963	13.500	1.485 (11,0%)	
2.096	363	B 4	TH	Von: K 180 P Nach: K 170 P Zählstelle: 4831 4414	13.500	1.445 (10,7%)	
2.097	363	B 31	BW	Von: B31/K4933/L120/L134 Rimsinger Ei Nach: AS Bad Krozingen (A 5) Zählstelle: 8011 1101	13.500	1.418 (10,5%)	VB 02KK
2.098	363	B 207	SH	Von: K 42 Nach: K 43 Zählstelle: 1632 0504	13.500	1.377 (10,2%)	WB* 24KK
2.099	363	B 290	BW	Von: Abz. K 2847 von B 290 Unterbalb Nach: Beginn K 2801 an B 290 bei Marbach Zählstelle: 6424 1101	13.500	986 (7,3%)	WB 02KK
2.100	363	B 20	BY	Von: Feldkirchen Nach: Freilassing Süd Zählstelle: 8143 9201	13.500	945 (7,0%)	
2.101	363	B 58	NW	Von: K 42 Granatstraße Nach: AS Haltern (A 43) Zählstelle: 4208 2302	13.500	945 (7,0%)	
2.102	363	B 513	NW	Von: L 927 Nach: B 61 Gütersloh Zählstelle: 4016 2327	13.500	878 (6,5%)	
2.103	363	B 40	HE	Von: AS Hochheim-Nord Nach: Hochheim L3028 Zählstelle: 5916 0350	13.500	851 (6,3%)	
2.104	363	B 225	NW	Von: L 608 (Umgehungsstraße) Nach: L 608 / K 32 Buerer Straße Zählstelle: 4308 2337	13.500	756 (5,6%)	
2.105	363	B 3	BW	Von: B 3 / L 546 Uhlandshöhe Nach: B 3 / L 594 südl.Frauenweiler Zählstelle: 6718 1102	13.500	743 (5,5%)	
2.106	363	B 188	NI	Von: A 37 Burgdorf Nach: Beinhorn/Hessel Zählstelle: 3525 0445	13.500	743 (5,5%)	VB 02KK
2.107	363	B 264	NW	Von: Frechen Nach: Türnich Zählstelle: 5106 2206	13.500	743 (5,5%)	
2.108	363	B 189	ST	Von: B 188n Stendal Nach: OA Stendal Zählstelle: 3437 6033	13.500	729 (5,4%)	VB 04KB als A 14

Nr	Rang	Straße	BL	Infos	DTV	SV (SV%)	BVWP
2.109	363	B 454	HE	Von: OE Treysa Nach: K 123 Zählstelle: 5021 0705	13.500	689 (5,1%)	
2.110	363	B 235	NW	Von: K 4 Nach: K 60 Zählstelle: 4110 2402	13.500	662 (4,9%)	
2.111	363	B 518	BW	Von: B34/B518 Brennet Nach: B518/L155 Wehr Zählstelle: 8313 1103	13.500	662 (4,9%)	VB 02KK
2.112	363	B 296	BW	Von: B296/K4322 Nach: B296/K4325 Calw Zählstelle: 7218 1102	13.500	621 (4,6%)	VB 02KK
2.113	363	B 51	NW	Von: L 816 Nach: L 924 Zählstelle: 4609 2353	13.500	473 (3,5%)	
2.114	363	B 449	HE	Von: B 426 Nach: Trautheim Zählstelle: 6118 0523	13.500	432 (3,2%)	
2.115	363	B 256	NW	Von: Waldbröl Nach: Hermesdorf Zählstelle: 5111 2206	13.500	419 (3,1%)	
2.116	363	B 41	SL	Von: AS Saarbrücken-Rodenhof Nach: AS (A 623) Zählstelle: 6707 0523	13.500	311 (2,3%)	
2.117	363	B 51	NW	Von: L 924/L 705 Nach: K 5 Zählstelle: 4509 2200	13.500	297 (2,2%)	
2.118	364	B 169	SN	Von: B 6/B 169 Seehausen Nach: B 169/K 8561 Zählstelle: 4745 1102	13.400	2.198 (16,4%)	VB 04KK
2.119	364	B 35	RP	Von: K 29 Nach: Landesgrenze BW Zählstelle: 6716 7027	13.400	1.943 (14,5%)	
2.120	364	B 173	BY	Von: Abzweig LIF 13 b. Trieb Nach: Abzweig B 289/L 2191 b. Zettlitz Zählstelle: 5833 9571	13.400	1.889 (14,1%)	WB* 24KK
2.121	364	B 12	BY	Von: Altötting Nach: Neuötting Zählstelle: 7742 9100	13.400	1.863 (13,9%)	
2.122	364	B 206	SH	Von: Bad Segeberg (Bf) Nach: Himphamp (K 7) Zählstelle: 2027 4803	13.400	1.554 (11,6%)	
2.123	364	B 272	RP	Von: L 542 Essingen Nach: K 39 Hochstadt Zählstelle: 6715 0132	13.400	1.407 (10,5%)	
2.124	364	B 82	NI	Von: Abzweig B 248 Nach: Abfahrt MSW-Chemie Zählstelle: 4027 0458	13.400	1.353 (10,1%)	
2.125	364	B 64	NW	Von: L 822, Delbrück Nach: L 815, Sande Zählstelle: 4217 2201	13.400	1.193 (8,9%)	

Nr	Rang	Straße	BL	Infos	DTV	SV (SV%)	BVWP
2.126	364	B 97	SN	Von: B 96/B 97 Hoyerswerda Nach: B 97 Landesgrenze Brandenburg Zählstelle: 4551 1103	13.400	1.139 (8,5%)	
2.127	364	B 41	RP	Von: K 7 Nach: L 182 Zählstelle: 6210 0015	13.400	1.059 (7,9%)	
2.128	364	B 61	NW	Von: KP B 61 / K 8 Nach: KP B 61 / K 29 (Bad Oeynhausen) Zählstelle: 3718 2207	13.400	992 (7,4%)	VB 02KK als B 61n
2.129	364	B 58	NW	Von: AS Wesel (A 3) Nach: L 1 Zählstelle: 4306 2202	13.400	978 (7,3%)	
2.130	364	B 168	BB	Von: Willmersdorf, L 473 Nach: Peitz, L 50 Zählstelle: 4152 2001	13.400	844 (6,3%)	VB 02KK
2.131	364	B 16	BY	Von: OE Marktobendorf Nach: B 12, AS Altdorf Zählstelle: 8229 9124	13.400	831 (6,2%)	VB 02KK
2.132	364	B 8	HE	Von: AS Limburg-Süd (A 3) Nach: Emd. L 3448 Zählstelle: 5614 0209	13.400	764 (5,7%)	VB 02KK
2.133	364	B 27	BY	Von: Hoechberg Nach: Kist Zählstelle: 6225 9112	13.400	737 (5,5%)	VB 24KK
2.134	364	B 3	BW	Von: B28/B3 Appenweier Nach: B3/L87 Achem Süd Zählstelle: 7314 1101	13.400	710 (5,3%)	
2.135	364	B 260	HE	Von: Emd. K 641 (Nord) Nach: Emd. K 641 (Süd) (Martinsthal) Zählstelle: 5914 0545	13.400	670 (5,0%)	WB 02KK
2.136	364	B 41	SL	Von: B41/L132, St. Wendel Nach: B269/L131, St. Wendel Zählstelle: 6508 0584	13.400	630 (4,7%)	
2.137	364	B 61	NW	Von: L 736 Nach: K 16 Zählstelle: 4311 2251	13.400	536 (4,0%)	
2.138	364	B 508	NW	Von: L 728 Nach: L 728 Zählstelle: 5014 2212	13.400	536 (4,0%)	VB 02KK
2.139	364	B 258	NW	Von: L220 Nach: K13 Zählstelle: 5203 2203	13.400	482 (3,6%)	WB* 02KK
2.140	364	B 233	NW	Von: B 61 Kamen Nach: L 664 Zählstelle: 4311 2207	13.400	295 (2,2%)	
2.141	365	B 203	SH	Von: Emd. L 47 Thormannplatz Nach: OD Rendsburg Zählstelle: 1623 0111 Anmerkung: Seltsam hohes Schwerverkehrsaufkommen. Wurde im Zweifelsfall belassen.	13.300	4.921 (37,0%)	
2.142	365	B 10	RP	Von: L 482 Nach: Pirmasens, Waldfriedhof Zählstelle: 6711 0101	13.300	3.072 (23,1%)	VB 24KK

Nr	Rang	Straße	BL	Infos	DTV	SV (SV%)	BVWP
2.143	365	B 7	HE	Von: B 452 Nach: Kreisgrenze ESW Zählstelle: 4724 0653	13.300	2.341 (17,6%)	
2.144	365	B 7	HE	Von: Abzweig Eschenstruth Nach: Fürstenhagen Zählstelle: 4724 0201	13.300	2.128 (16,0%)	
2.145	365	B 6	SN	Von: B 6/K 7236 Nach: B 6/S 111 Zählstelle: 4853 4213	13.300	1.756 (13,2%)	
2.146	365	B 58	NW	Von: AS Schermbeck (A 31) Nach: B 224 b. Dorsten Zählstelle: 4207 5316	13.300	1.569 (11,8%)	
2.147	365	B 272	RP	Von: K 1 Nach: K 2 Zählstelle: 6715 0133	13.300	1.543 (11,6%)	
2.148	365	B 404	NI	Von: Eichholz (AS K 81) Nach: Rönne (AS L 217) Zählstelle: 2528 4901	13.300	1.503 (11,3%)	
2.149	365	B 19	BY	Von: KG 20 / S Muennerstadt Nach: KG 1 / Muennerstadt Zählstelle: 5727 9102	13.300	1.490 (11,2%)	
2.150	365	B 12	BY	Von: L2128 Hutthurm Nach: L2131 Deching Zählstelle: 7347 9110	13.300	1.397 (10,5%)	
2.151	365	B 462	BW	Von: AS Rottweil (A 81) Nach: B462/L419 Sulgen Zählstelle: 7717 1101	13.300	1.277 (9,6%)	VB 02KK
2.152	365	B 19	BW	Von: B 19 / L 1060 Schwáb. Hall Nach: B 19 / L 1045 Untermünkheim Zählstelle: 6824 1104	13.300	1.184 (8,9%)	VB 02KK
2.153	365	B 71	NI	Von: K 105 N Nach: B 71/B 74/B 495 Glinde Zählstelle: 2520 0476	13.300	1.157 (8,7%)	
2.154	365	B 97	BB	Von: Groß Oßnig, L 472 Nach: AS Cottbus-Süd, A 15 Zählstelle: 4252 2002	13.300	1.144 (8,6%)	VB 02KK
2.155	365	B 9	NW	Von: OD Kevelaer Nach: L 464 Zählstelle: 4303 2205	13.300	1.024 (7,7%)	
2.156	365	B 1	NW	Von: L 814, Paderborn Nach: K 95, Schlangen Zählstelle: 4218 2246	13.300	944 (7,1%)	
2.157	365	B 67	NW	Von: L 8 Rampe Nach: B 8 Emmerich Zählstelle: 4204 2207	13.300	904 (6,8%)	
2.158	365	B 188	NI	Von: L283 Nach: B4 Gifhorn Zählstelle: 3528 0436	13.300	904 (6,8%)	
2.159	365	B 56	NW	Von: KP -L12 Nach: AS Düren (A 4) Zählstelle: 5104 2217	13.300	851 (6,4%)	

Nr	Rang	Straße	BL	Infos	DTV	SV (SV%)	BVWP
2.160	365	B 3	NI	Von: Gr. Hehlen Nach: Celle Zählstelle: 3326 0403	13.300	838 (6,3%)	VB 02KK
2.161	365	B 270	RP	Von: L 499 Nach: L 477 Zählstelle: 6711 7047	13.300	798 (6,0%)	
2.162	365	B 199	SH	Von: AS Flensburg/Harrislee (A 7) Nach: Flensburg, Schäferhaus Zählstelle: 1222 0803	13.300	785 (5,9%)	
2.163	365	B 92	TH	Von: B 94 Greiz Nach: B 94 Zeulenroda Zählstelle: 5339 0002	13.300	771 (5,8%)	
2.164	365	B 22	BY	Von: Ortsstraße östl. Weiden Nach: St 2166 bei Weiden Zählstelle: 6339 9103	13.300	758 (5,7%)	
2.165	365	B 72	NI	Von: Marienhafte Nach: Norden Zählstelle: 2409 0403	13.300	732 (5,5%)	
2.166	365	B 49	RP	Von: Emd. Kaserne Nach: Emd. Holler/Gelbachtal Zählstelle: 5512 0029	13.300	705 (5,3%)	
2.167	365	B 237	NW	Von: Kobeshofen Nach: Wipperfürth Zählstelle: 4810 2219	13.300	692 (5,2%)	VB 02KK
2.168	365	B 423	SL	Von: B423/L219, Kleinottweiler Nach: B423/L115, Kleinottweiler Zählstelle: 6609 0416	13.300	692 (5,2%)	
2.169	365	B 1	NI	Von: L625 Nach: L631/L635 Cremlingen Zählstelle: 3729 0402	13.300	652 (4,9%)	
2.170	365	B 233	NW	Von: L 664 Nach: K 16 Zählstelle: 4311 2252	13.300	652 (4,9%)	
2.171	365	B 260	HE	Von: Emd. L 3456 Nach: Emd. K 667 Zählstelle: 5814 0520	13.300	625 (4,7%)	
2.172	365	B 236	NW	Von: B 229 Ütterlingsen, Lüdenscheider Straße Nach: L 655 Zählstelle: 4712 2233	13.300	599 (4,5%)	
2.173	365	B 426	HE	Von: Nd.-Ramstadt Nach: Ob.-Ramstadt Zählstelle: 6118 0508	13.300	599 (4,5%)	VB 02KK
2.174	365	B 297	BW	Von: B 297/K 1243 Nürtingen Nach: AS Kirchheim (Teck)-West (A 8) Zählstelle: 7322 1102	13.300	559 (4,2%)	
2.175	365	B 75	SH	Von: K 55 Nach: L 225 Zählstelle: 2227 0306	13.300	532 (4,0%)	
2.176	365	B 225	NW	Von: AS Marl-Frentrop (A 52) Nach: L 601 Schachtstraße Zählstelle: 4308 2208	13.300	519 (3,9%)	

Nr	Rang	Straße	BL	Infos	DTV	SV (SV%)	BVWP
2.177	365	B 438	NI	Von: Folmhusen Nach: Strücklingen Zählstelle: 2811 0457	13.300	505 (3,8%)	
2.178	365	B 14	BY	Von: Rückersdorf Nach: Lauf a. d. Pegnitz Zählstelle: 6533 9145	13.300	372 (2,8%)	
2.179	365	B 226	NW	Von: AS Witten-Zentrum (A 44) Nach: OE Witten Zählstelle: 4509 2324	13.300	133 (1,0%)	
2.180	366	B 20	BY	Von: St 2083 Haunersdorf Nach: St 2113 Landau Zählstelle: 7342 9144	13.200	2.244 (17,0%)	
2.181	366	B 7	HE	Von: OD Hess. Lichtenau Nach: Abzweig Velmeden (L 3238) Zählstelle: 4724 0203	13.200	2.086 (15,8%)	
2.182	366	B 2	BY	Von: Pleinfeld/Nord Nach: Emd. St2226 Zählstelle: 6832 9106	13.200	1.676 (12,7%)	
2.183	366	B 2	BY	Von: Röttenbach Nach: Kiliansdorf Zählstelle: 6832 9101	13.200	1.571 (11,9%)	
2.184	366	B 27	BW	Von: B27 Schwenningen-Messegelände Nach: B27/L173 Schwenningen Zählstelle: 7917 1105	13.200	1.531 (11,6%)	
2.185	366	B 91	ST	Von: B 176 OD Weisenfels Nach: K 2169 b. Weißenfels Zählstelle: 4737 3815	13.200	1.518 (11,5%)	
2.186	366	B 16	BY	Von: Emd. GZ 5 Nach: AS Guenzburg (A 8) Zählstelle: 7527 9136	13.200	1.360 (10,3%)	
2.187	366	B 5	SH	Von: B 201 b. Husum Nach: B 200 nördl. Hussum Zählstelle: 1520 0254	13.200	1.148 (8,7%)	
2.188	366	B 58	NW	Von: B 57 Rill Nach: K 14 Büderich Zählstelle: 4305 2210	13.200	1.148 (8,7%)	VB 02KK
2.189	366	B 62	HE	Von: AS-Bürgeln Nach: AS Kirchhain-West Zählstelle: 5119 0560	13.200	1.096 (8,3%)	
2.190	366	B 77	SH	Von: AS L 328 Nach: AS B 202 Zählstelle: 1724 0104	13.200	1.082 (8,2%)	
2.191	366	B 256	NW	Von: AS Reichshof/Bergneustadt (A 4) Nach: Pochwerk Zählstelle: 5011 5223	13.200	1.016 (7,7%)	
2.192	366	B 53	RP	Von: B 52 b. Pfalzel Nach: L 47 Zählstelle: 6106 0050	13.200	977 (7,4%)	
2.193	366	B 58	NW	Von: Napoleonsweg Nach: Wittenberger Damm Zählstelle: 4208 2318	13.200	964 (7,3%)	

Nr	Rang	Straße	BL	Infos	DTV	SV (SV%)	BVWP
2.194	366	B 104	MV	Von: Lützow L 05 Nach: OE Schwerin Zählstelle: 2334 0093	13.200	884 (6,7%)	WB 02KK
2.195	366	B 2	BY	Von: Emd. B472 O Nach: Emd. B472 W Zählstelle: 8233 9113	13.200	871 (6,6%)	
2.196	366	B 94	SN	Von: AS Reichenbach (A 72) Nach: B 94/K 7811/S 282 Zählstelle: 5439 1105	13.200	858 (6,5%)	VB 24KK
2.197	366	B 300	BY	Von: OD Friedberg Emd. AIC 25 Nach: AS Dasing (A8) Kreisverkehr Süd Zählstelle: 7632 9169	13.200	845 (6,4%)	VB 02KK
2.198	366	B 74	NI	Von: L 128 Nach: L 153 Zählstelle: 2718 0419	13.200	832 (6,3%)	
2.199	366	B 210	NI	Von: Jever Nach: Moorwarfen Zählstelle: 2413 0492	13.200	752 (5,7%)	
2.200	366	B 423	SL	Von: B423/L211, Einöd Nach: AS Einöd (A 8) Zählstelle: 6709 0426	13.200	739 (5,6%)	
2.201	366	B 3	BW	Von: B3/K5136 Mundingen (West) Nach: B3 Malterdinger Ei Zählstelle: 7812 1101	13.200	726 (5,5%)	
2.202	366	B 1	NI	Von: L475 Nach: K57 Zählstelle: 3728 0402	13.200	713 (5,4%)	
2.203	366	B 13	BY	Von: Sommerhausen Nach: Eibelstadt Zählstelle: 6226 9105	13.200	713 (5,4%)	
2.204	366	B 74	HB	Von: Bremen Stockholmer Straße Nach: Landesgrenze HB/NI Zählstelle: 2818 0239	13.200	700 (5,3%)	
2.205	366	B 236	NW	Von: B 236 Nach: L 715 Zählstelle: 4814 2307	13.200	700 (5,3%)	
2.206	366	B 290	BW	Von: Emd. L 2248 in B 290 bei Bad Mergentheim Nach: Abz. K 2847 von B 290 Unterhalb Zählstelle: 6424 1100	13.200	660 (5,0%)	WB 02KK
2.207	366	B 13	BY	Von: Wasserczell Nach: Ansbach Zählstelle: 6629 9203	13.200	647 (4,9%)	
2.208	366	B 76	SH	Von: AS B 203 Eck/Karlshöhe Nach: Emd. K 57 Koselfeld Zählstelle: 1524 1179	13.200	620 (4,7%)	
2.209	366	B 236	NW	Von: K 8 Nach: L 507 Zählstelle: 4310 2203	13.200	620 (4,7%)	
2.210	366	B 36	BW	Von: B36/K3720 Bietigheim Nach: B36/K3721 Durmersheim (süd) Zählstelle: 7015 1103	13.200	581 (4,4%)	VB 02KK

Nr	Rang	Straße	BL	Infos	DTV	SV (SV%)	BVWP
2.211	366	B 230	NW	Von: K 16 Nach: K 11 Zählstelle: 4805 2206	13.200	528 (4,0%)	
2.212	366	B 255	HE	Von: Marburg, Gisselbergerstr. Nach: Am Krekel Zählstelle: 5218 0642	13.200	462 (3,5%)	
2.213	366	B 271	RP	Von: A 6 AS Grünstadt (19) Nach: L 520 Zählstelle: 6415 0119	13.200	462 (3,5%)	VB 02KK
2.214	366	B 40	SL	Von: B40/L111, St.Ingbert Nach: B40/L241, Rohrbach Zählstelle: 6708 0230	13.200	409 (3,1%)	
2.215	366	B 75	SH	Von: Travemünde-Skandinavienkai Nach: Timmendorf Zählstelle: 2031 0202	13.200	396 (3,0%)	
2.216	367	B 4	NI	Von: Kirchweyhe (K 40) Nach: Barum (K 11) Zählstelle: 2929 4222	13.100	2.541 (19,4%)	VB 02KK
2.217	367	B 54	NW	Von: B 499 Nach: L 510 Zählstelle: 3810 2304	13.100	1.585 (12,1%)	
2.218	367	B 247	TH	Von: L 1026/L 2147 Nach: AS Gotha (A 4) Zählstelle: 5130 0008	13.100	1.546 (11,8%)	VB 04KK
2.219	367	B 471	BY	Von: AS Dachau/Fuerstenfeldbruck (A 8) Nach: AS K12(Groebenried) Zählstelle: 7734 9103	13.100	1.533 (11,7%)	
2.220	367	B 92	SN	Von: B 92/S 297 Nach: B 92/B 282 b. Jössnitz Zählstelle: 5438 1101	13.100	1.297 (9,9%)	
2.221	367	B 294	BW	Von: B33/B294 Hausach Nach: BAG831/834 B294 Halbmeil Zählstelle: 7715 1101	13.100	1.284 (9,8%)	
2.222	367	B 275	HE	Von: Usingen (O) Nach: Langenhain K254 Zählstelle: 5617 0307	13.100	1.218 (9,3%)	
2.223	367	B 16a	BY	Von: St 2231 Nach: OA Großmehring Zählstelle: 7234 9107	13.100	1.114 (8,5%)	
2.224	367	B 19	BW	Von: B19/L1082 OU Herbrechtingen Nach: B19/L1083 Heidenheim Ri. Giengen Zählstelle: 7326 1118	13.100	1.114 (8,5%)	
2.225	367	B 6	NI	Von: B 6/B 322/L 335 Nach: B 6/L 334/K 122 Zählstelle: 3018 0403	13.100	1.087 (8,3%)	
2.226	367	B 70	NW	Von: L 581 Nach: L 558 Zählstelle: 4107 2402	13.100	1.074 (8,2%)	
2.227	367	B 289	BY	Von: AS B 85 (KULMBACH-MITTE) Nach: AS KAUERNBURG Zählstelle: 5834 9164	13.100	1.035 (7,9%)	

Nr	Rang	Straße	BL	Infos	DTV	SV (SV%)	BVWP
2.228	367	B 33	BW	Von: B33/L207/K7750 Markdorf Nach: B33/K7734 Bitzenhofen Zählstelle: 8222 1101	13.100	983 (7,5%)	
2.229	367	B 65	NI	Von: AS Hannover-Anderten (A 7) Nach: Sehnde Zählstelle: 3625 0443	13.100	943 (7,2%)	
2.230	367	B 56	NW	Von: KP -L241 Nach: KP -L253 Zählstelle: 5004 2212	13.100	917 (7,0%)	
2.231	367	B 8	NW	Von: Spich Nach: AS Lind (A 59) Zählstelle: 5108 2201	13.100	878 (6,7%)	
2.232	367	B 304	BY	Von: AS L2089(Ebersberg SW) Nach: AS L2080(Ebersberg) Zählstelle: 7937 9100	13.100	852 (6,5%)	VB 02KK
2.233	367	B 420	RP	Von: L 401 Nieder Olm Nach: A 63 AS Wörrstadt (6) Zählstelle: 6114 0034	13.100	786 (6,0%)	
2.234	367	B 443	NI	Von: B 188 Burgdorf Nach: AS Lehrte (A 2) (49) Zählstelle: 3625 0480	13.100	721 (5,5%)	
2.235	367	B 26	BY	Von: HAS 10 Nach: L 2427 Mainuebergang Zählstelle: 5929 9101	13.100	655 (5,0%)	
2.236	367	B 100	ST	Von: L 138 Nach: OA Bitterfeld Zählstelle: 4340 2040	13.100	590 (4,5%)	
2.237	367	B 111	MV	Von: OA Wolgast (Abzw. K 26) Nach: Abzw, L 264 Zählstelle: 1949 1737	13.100	563 (4,3%)	WB 02KK
2.238	367	B 2	BY	Von: Emd. St 2542 Klais Nach: OE Garmisch-Partenkirchen S Zählstelle: 8533 9105	13.100	537 (4,1%)	WB* 02KK
2.239	367	B 222	NW	Von: L 386 Nach: AS Lank Latum (A 44) Zählstelle: 4705 2211	13.100	485 (3,7%)	
2.240	367	B 264	NW	Von: L23/Gemeindestraße Nach: K30/L23 Zählstelle: 5102 2213	13.100	406 (3,1%)	
2.241	367	B 8	NW	Von: AS B 56 Nach: AS L143 Zählstelle: 5109 2208	13.100	301 (2,3%)	
2.242	368	B 173	BY	Von: Emd. KC27 Oberlangenstadt Nach: Emd. KC13 Zählstelle: 5833 9201	13.000	- (-)	WB* 04KK
2.243	368	B 403	NI	Von: A 30 AS Nordhorn/Bad Bentheim (3) Nach: OD Nordhorn Zählstelle: 3608 0474	13.000	- (-)	VB 02KK
2.244	368	B 71	ST	Von: AN Dahlenwarsleben (Übergang der A 14 auf die B 71) Nach: L 44 Zählstelle: 3735 5033	13.000	2.340 (18,0%)	VB 02KK

Nr	Rang	Straße	BL	Infos	DTV	SV (SV%)	BVWP
2.245	368	B 33	BW	Von: B33/K5358 Schnellingen Nach: B33/B294 Haslach Zählstelle: 7614 1103	13.000	1.911 (14,7%)	WB 24KB
2.246	368	B 101	SN	Von: B 101/K 7707/S 197 Nach: A 4 AS Siebenlehn (75) Zählstelle: 5045 1110	13.000	1.586 (12,2%)	VB 02KK
2.247	368	B 34	BW	Von: B34/K6542 Albert Nach: B34/B500 Waldshut-Viehmarkt Zählstelle: 8414 1101	13.000	1.417 (10,9%)	
2.248	368	B 20	BY	Von: Burghausen-Nord Nach: MV Zählstelle: 7842 9180	13.000	1.378 (10,6%)	WB 02KK
2.249	368	B 85	BY	Von: Emd. KC25 Nach: Emd. B303 Zählstelle: 5733 9205	13.000	1.352 (10,4%)	WB 02KK
2.250	368	B 16	BY	Von: Dillingen OE Nach: Hoechstaedt OA Zählstelle: 7429 9126	13.000	1.261 (9,7%)	VB 02KK
2.251	368	B 17	BY	Von: AS Schongau-N Nach: Emd. WM 6, Hohenfurch Zählstelle: 8131 9156	13.000	1.261 (9,7%)	
2.252	368	B 28	BW	Von: AS Appenweier (A 5) Nach: B28/B3 Appenweier Zählstelle: 7413 1102	13.000	1.248 (9,6%)	
2.253	368	B 57	NW	Von: B 510 Rampe Krefeld Nach: Xantener Straße Zählstelle: 4405 2205	13.000	1.092 (8,4%)	
2.254	368	B 64	NW	Von: B 239, Brakel Nach: K 46, Holzminden Zählstelle: 4222 2204	13.000	988 (7,6%)	
2.255	368	B 7	NW	Von: B 252, Ossendorf Nach: K 11, Warburg Zählstelle: 4520 5331	13.000	975 (7,5%)	WB 02KK
2.256	368	B 51	SL	Von: B51/L254, Kleinblittersdorf Nach: B51/L253, Kleinblittersdorf Zählstelle: 6808 0300	13.000	962 (7,4%)	
2.257	368	B 58	NW	Von: K 55 Lembecker Straße Nach: K 42 Granatstraße Zählstelle: 4208 2319	13.000	949 (7,3%)	
2.258	368	B 509	NW	Von: K 11 Nach: L 361 Zählstelle: 4604 2219	13.000	936 (7,2%)	
2.259	368	B 38	HE	Von: K 25 Nach: B 47/K 207 Zählstelle: 6318 0401	13.000	923 (7,1%)	VB 02KK
2.260	368	B 266	NW	Von: Mechernich Nach: Wallenthal Zählstelle: 5405 2201	13.000	910 (7,0%)	VB 02KK
2.261	368	B 239	NW	Von: B 65 Lübbecke Nach: L 918 Zählstelle: 3617 2219	13.000	897 (6,9%)	WB 02KK

Nr	Rang	Straße	BL	Infos	DTV	SV (SV%)	BVWP
2.262	368	B 473	NW	Von: L 602 Nach: AS Hamminkeln (A 3) Zählstelle: 4205 2203	13.000	897 (6,9%)	
2.263	368	B 9	RP	Von: A 60 Bingen-Ost (13) Nach: B 50 Bingen Zählstelle: 6013 0008	13.000	832 (6,4%)	
2.264	368	B 248	NI	Von: AS Braunschweig-Ost (A 2) Nach: L635 Zählstelle: 3629 0460	13.000	832 (6,4%)	VB 02KK
2.265	368	B 269	SL	Von: B10/B269, Neububach Nach: B269/L334, Lebach Zählstelle: 6507 0080	13.000	806 (6,2%)	VB 02KK
2.266	368	B 8	NW	Von: AS Lind (A 59) Nach: NK 5108 050 Zählstelle: 5108 2211	13.000	780 (6,0%)	
2.267	368	B 61	NW	Von: AS Kamen/Bergkamen (A 2) Nach: K 41 Zählstelle: 4411 2203	13.000	689 (5,3%)	
2.268	368	B 76	SH	Von: L 176 Nach: L 306 Zählstelle: 1829 0103	13.000	676 (5,2%)	
2.269	368	B 173	SN	Von: B 173/S 190 Nach: B 173/S 194/S 208 Zählstelle: 5046 1109	13.000	598 (4,6%)	VB 02KK
2.270	368	B 462	BW	Von: B462 Abfahrt Ottenau Nach: B462/L618 Bad Rotenfels Zählstelle: 7215 1110	13.000	598 (4,6%)	WB* 24KK
2.271	368	B 298	BW	Von: B298/K3269 Mutlangen Nach: B298/L1156 Mutlangen Abzw. Lindach Zählstelle: 7124 1106	13.000	585 (4,5%)	
2.272	368	B 38	RP	Von: K 45 Impflingen Nach: K 7 Landau-Ebenberg Zählstelle: 6814 0040	13.000	494 (3,8%)	VB 02KK
2.273	368	B 51	NW	Von: AS Burscheid Nach: Hilgen Zählstelle: 4908 2207	13.000	442 (3,4%)	
2.274	368	B 236	NW	Von: K 22 Nach: L 676 Zählstelle: 4511 2202	13.000	416 (3,2%)	
2.275	368	B 23	BY	Von: OE Garmisch-Partenkirchen W Nach: Emd. St 2061, Grainau Zählstelle: 8532 9176	13.000	403 (3,1%)	VB 02KK
2.276	368	B 264	NW	Von: Ri. L92 Nach: L34/Ri. Köln Zählstelle: 5007 2206	13.000	260 (2,0%)	
2.277	369	B 85	BY	Von: AS Schwandorf-Nord (A 93) N Nach: SCHWANDORF (Pittersberg) Zählstelle: 6638 9107	12.900	3.522 (27,3%)	WB* 24KK
2.278	369	B 20	BY	Von: A 92 AS Landau Nach: SR 7 Zählstelle: 7241 9140	12.900	3.212 (24,9%)	

Nr	Rang	Straße	BL	Infos	DTV	SV (SV%)	BVWP
2.279	369	B 51	NW	Von: Blankenheim Nach: Dahlem Zählstelle: 5605 1201	12.900	2.967 (23,0%)	
2.280	369	B 252	HE	Von: OE Wetter Nach: Simtshausen Zählstelle: 5018 0406	12.900	1.638 (12,7%)	VB 02KK
2.281	369	B 211	NI	Von: Ende A 293 Oldenburg Nach: K143 b. Ipwege Zählstelle: 2715 0165	12.900	1.290 (10,0%)	VB 02KK
2.282	369	B 413	RP	Von: L 258 Nach: K 120 Zählstelle: 5411 0085	12.900	1.122 (8,7%)	WB 02KK
2.283	369	B 4	TH	Von: B 249 Graß Nach: Kreuz L 1034 Sondershausen Zählstelle: 4631 0105	12.900	1.109 (8,6%)	VB 02KK
2.284	369	B 8	BY	Von: Neustadt/Ost Nach: Emd. NEA 22 Zählstelle: 6429 9204	12.900	1.097 (8,5%)	WB 02KK
2.285	369	B 167	BB	Von: Neuruppin, L 16 Nach: AS Neuruppin, A 24 Zählstelle: 3042 2020	12.900	980 (7,6%)	VB 02KK
2.286	369	B 75	NI	Von: Buchholz i. d. N. (K 82) Nach: Dibbersen (K 13) Zählstelle: 2625 0448	12.900	968 (7,5%)	VB 04KK
2.287	369	B 277	HE	Von: Emd. B 255 Herborn Nach: Emd. K 64 Edingen Zählstelle: 5315 0306	12.900	890 (6,9%)	
2.288	369	B 51	SL	Von: B51/L176, Mettlach Nach: B51/L158, Mettlach Zählstelle: 6505 0277	12.900	839 (6,5%)	
2.289	369	B 13	BY	Von: AS Sauerlach A 995 Nach: AS L2070 Sauerlach Zählstelle: 7935 9100	12.900	735 (5,7%)	
2.290	369	B 229	NW	Von: L 530 Nach: L 561 Zählstelle: 4711 2209	12.900	735 (5,7%)	
2.291	369	B 276	HE	Von: AS Bad Orb/Wächtersbach (A 66) Nach: Emd. L 3216 Zählstelle: 5721 0402	12.900	735 (5,7%)	
2.292	369	B 3	HE	Von: Emd. L 3204 Nach: Nider Wöllstadt Zählstelle: 5718 0305	12.900	684 (5,3%)	VB 02KK
2.293	369	B 26	BY	Von: L 2274 Nach: AS Eltmann (A 70) Zählstelle: 6030 9200	12.900	684 (5,3%)	
2.294	369	B 10	BW	Von: B10/B293 Berghausen Nach: B10/L563 Kleinsteinbach Zählstelle: 7017 1103	12.900	645 (5,0%)	
2.295	369	B 217	NI	Von: B 217 Nach: K 229 Ronnenberg Zählstelle: 3723 0426	12.900	632 (4,9%)	

Nr	Rang	Straße	BL	Infos	DTV	SV (SV%)	BVWP
2.296	369	B 1	NW	Von: L 670 Soest Nach: B229 Soest Zählstelle: 4414 2201	12.900	593 (4,6%)	
2.297	369	B 2	BY	Von: Heroldsberg Nach: Kleingeschaidt Zählstelle: 6433 9113	12.900	593 (4,6%)	
2.298	369	B 230	NW	Von: B 230 Nach: B 230 Zählstelle: 4805 2207	12.900	503 (3,9%)	
2.299	369	B 41	RP	Von: L 419 Nach: A 60 AS Ingelheim-West (15) Zählstelle: 6014 0007	12.900	490 (3,8%)	
2.300	369	B 57	NW	Von: Ortsausgang Galgenberg Nach: KP -L225 Zählstelle: 5003 2206	12.900	452 (3,5%)	VB 02KK
2.301	369	B 79	NI	Von: L614 Wolfenbüttel Nach: A395 Wolfenbüttel-Nord Zählstelle: 3829 0411	12.900	400 (3,1%)	WB 02KK
2.302	369	B 227	NW	Von: K 23 Nach: L 439 Zählstelle: 4608 2212	12.900	400 (3,1%)	
2.303	369	B 270	RP	Von: L 367 Nach: K 1 Zählstelle: 6512 0235	12.900	400 (3,1%)	
2.304	369	B 72	NI	Von: Norden B72 Nach: Norddeich B72 Zählstelle: 2309 0401	12.900	284 (2,2%)	
2.305	369	B 51	NW	Von: L 924/L 705 Nach: K 5 Zählstelle: 4509 2220	12.900	245 (1,9%)	
2.306	370	B 25	BY	Von: S Hoppingen Emd. St 2221 Nach: Donauwörth Ende B 25 Zählstelle: 7230 9148	12.800	2.714 (21,2%)	
2.307	370	B 61	NW	Von: B 55 Nach: B 64 Zählstelle: 4116 2210	12.800	2.048 (16,0%)	
2.308	370	B 64	NW	Von: L782 (Wiedenbrücker Straße) Nach: L836 Zählstelle: 4116 2213	12.800	1.818 (14,2%)	
2.309	370	B 322	NI	Von: A 1 Delmenhorst-Ost (58) Nach: B 439 b. Groß Mackenstedt Zählstelle: 2918 0471	12.800	1.779 (13,9%)	VB 02KK
2.310	370	B 473	NW	Von: B 473 Nach: B 67 Zählstelle: 4105 2285	12.800	1.536 (12,0%)	
2.311	370	B 404	NI	Von: Handorf (AS K 46) Nach: Eichholz (AS K 81) Zählstelle: 2628 0490	12.800	1.459 (11,4%)	
2.312	370	B 19	BW	Von: B 19 / L 1045 Untermünkheim Nach: B 19 / B 14 (Autobahnzubringer) Zählstelle: 6824 1105	12.800	1.190 (9,3%)	

Nr	Rang	Straße	BL	Infos	DTV	SV (SV%)	BVWP
2.313	370	B 5	SH	Von: B 204 Nach: Wilster Zählstelle: 2022 0123	12.800	1.050 (8,2%)	
2.314	370	B 64	NW	Von: B 83, Brakel Nach: L 755, Holzminden Zählstelle: 4222 2208	12.800	1.050 (8,2%)	
2.315	370	B 229	NW	Von: K 8 Nach: B 236 Ütterlingsen, Versestraße Zählstelle: 4712 2204	12.800	1.024 (8,0%)	
2.316	370	B 62	HE	Von: OD Asbach Nach: FS Bad Hersfeld Zählstelle: 5124 0106	12.800	1.011 (7,9%)	
2.317	370	B 216	NI	Von: Lüneburg (O), (AS L 221 Nach: Barendorf (W), (K 28) Zählstelle: 2728 0470	12.800	973 (7,6%)	
2.318	370	B 269	SL	Von: B268/B269, Lebach Nach: Schmelz Zählstelle: 6507 0047	12.800	973 (7,6%)	
2.319	370	B 300	BY	Von: Emd. St 2013 Nach: Emd. St 2031 Zählstelle: 7926 9120	12.800	960 (7,5%)	WB 02KK
2.320	370	B 54	RP	Von: OD Rennerod, Röttger Nach: OD Waldmühlen Zählstelle: 5414 0052	12.800	909 (7,1%)	VB 02KK
2.321	370	B 74	NI	Von: L 149 Nach: K 5 Zählstelle: 2718 0422	12.800	755 (5,9%)	
2.322	370	B 62	TH	Von: OL Barchfeld Nach: Kreuz B 19/L 1027 Barchfeld Zählstelle: 5227 6204	12.800	730 (5,7%)	
2.323	370	B 297	BW	Von: B297/L 1152 AS Schlierbach Nach: B 10 AS Uhingen B 297 Zählstelle: 7323 1101	12.800	704 (5,5%)	
2.324	370	B 19	BY	Von: Wuerzburg Nach: AS Wuerzburg-Heidingsfeld (A 3) Zählstelle: 6225 9100	12.800	691 (5,4%)	
2.325	370	B 61	NW	Von: L 821 Nach: L 664 Zählstelle: 4311 2206	12.800	691 (5,4%)	
2.326	370	B 45	HE	Von: Emd. K200 bei Klein-Auheim Nach: Krzg. G-Staßen bei Steinheim Zählstelle: 5819 0625	12.800	666 (5,2%)	
2.327	370	B 95	SN	Von: B 95/B 101 Annaberg-Buchholz Nach: B 95/S 260/S 261 Zählstelle: 5444 1102	12.800	653 (5,1%)	
2.328	370	B 472	BY	Von: Emd. B13 O, Bad Toelz O Nach: Emd. St 2365, Waakirchen Zählstelle: 8235 9198	12.800	614 (4,8%)	WB 02KK
2.329	370	B 45	BW	Von: B45/L549 bei Meckesheim Nach: B45/L547 Mauer, Bahnhof Zählstelle: 6618 1105	12.800	602 (4,7%)	

Nr	Rang	Straße	BL	Infos	DTV	SV (SV%)	BVWP
2.330	370	B 509	NW	Von: K 12 Nach: K 27 Zählstelle: 4604 2213	12.800	602 (4,7%)	
2.331	370	B 49	RP	Von: K 23 Ri. Wittlich Nach: K 24 Ri. Bombogen Zählstelle: 6007 0016	12.800	550 (4,3%)	
2.332	370	B 256	NW	Von: Pochwerk Nach: Derschlag Zählstelle: 4911 2212	12.800	550 (4,3%)	WB 02KK
2.333	370	B 43	HE	Von: B43 Dietesheim Nach: Steinheim Krzg. B45/L3065 Zählstelle: 5819 0609	12.800	486 (3,8%)	
2.334	370	B 83	HE	Von: OD Grebenstein Nach: L 3233 OA Hofgeismar Zählstelle: 4522 0510	12.800	435 (3,4%)	VB 02KK
2.335	370	B 13	BY	Von: Emd. B472 N, Bad Toelz Nach: Emd. Toel 10, Sachsenkam Zählstelle: 8235 9143	12.800	422 (3,3%)	
2.336	370	B 3	BW	Von: B3/B317 Weil a. Rh. Nach: B3/B532 (Rich. Palmrheinbrücke) Zählstelle: 8311 1101	12.800	256 (2,0%)	
2.337	370	B 46	HE	Von: AS Neu-Isenburg (A 661) Nach: Neu-Isenburg L3317 Zählstelle: 5918 0211	12.800	230 (1,8%)	
2.338	370	B 54	NW	Von: L 657 Kemminghauser Straße Nach: Am Gulloh Zählstelle: 4410 2303	12.800	192 (1,5%)	
2.339	371	B 55	NW	Von: AS Erwitte/Anröchte (A 44/B55) Nach: AS B55/B1 Zählstelle: 4415 2101	12.700	1.715 (13,5%)	
2.340	371	B 91	ST	Von: K 2169 b. Weißenfels Nach: AS Leuna (A 38) Zählstelle: 4737 3253	12.700	1.549 (12,2%)	
2.341	371	B 256	RP	Von: L 119 Nach: K 52 Zählstelle: 5610 0033	12.700	1.422 (11,2%)	VB 02KK
2.342	371	B 80	ST	Von: 2. L 234 Nach: B 80 / A 38, AS NK 24 Zählstelle: 4532 1041	12.700	1.308 (10,3%)	VB 04KB als A 38
2.343	371	B 13	BY	Von: Sonnenbrücke Nach: Baar Zählstelle: 7234 9114	12.700	1.207 (9,5%)	
2.344	371	B 19	BY	Von: L 2277 / N Schnackenwerth Nach: B 303 Zählstelle: 5926 9201	12.700	1.194 (9,4%)	
2.345	371	B 298	BW	Von: B 298 / L 1066 Unterrot Nach: B 19 / B 298 Gaildorf Zählstelle: 7024 1101	12.700	1.118 (8,8%)	
2.346	371	B 27	BW	Von: B 27 Buchen Nord (kreuzungsfrei) Nach: B 27/ B 47 Walldürn Zählstelle: 6422 1100	12.700	1.029 (8,1%)	

Nr	Rang	Straße	BL	Infos	DTV	SV (SV%)	BVWP
2.347	371	B 54	HE	Von: Emd. K 479/K 480 Oberzeuzheim Nach: Emd. L 3046/K 482 Zählstelle: 5514 0102	12.700	1.016 (8,0%)	WB 02KK
2.348	371	B 297	BW	Von: B27/B297 K'furt Nach: B297/K6764 bei Altenburg Zählstelle: 7420 1107	12.700	927 (7,3%)	
2.349	371	B 6	SN	Von: B 6/S 45 Nach: B 6/B 186 b. Schkeuditz Zählstelle: 4641 4229	12.700	914 (7,2%)	
2.350	371	B 35a	BW	Von: B35/L556 Bruchsal (Erdbeerhof) Nach: B35a/K3575 Bruchsal Zählstelle: 6817 1123	12.700	902 (7,1%)	
2.351	371	B 214	NI	Von: Celle Nach: Hambühren Zählstelle: 3326 0452	12.700	876 (6,9%)	
2.352	371	B 292	BW	Von: B 292 / L 590 Aglsterhausen Neumühle Nach: B 292 / L 532 Aglsterhausen Festhalle Zählstelle: 6619 1104	12.700	876 (6,9%)	
2.353	371	B 238	NW	Von: K 90 Kreis Lippe Nach: L 941 Detmold, Heidener Straße Zählstelle: 4019 2250	12.700	838 (6,6%)	
2.354	371	B 9	NW	Von: L 5 Nach: AS Goch (A 57) Zählstelle: 4303 2203	12.700	787 (6,2%)	
2.355	371	B 38	HE	Von: K 8 Nach: B 460 Zählstelle: 6318 0408	12.700	775 (6,1%)	VB 02KK
2.356	371	B 471	BY	Von: Kreisverkehr K1 nördl. Nach: OE Haar Zählstelle: 7836 9106	12.700	762 (6,0%)	
2.357	371	B 5	SH	Von: L 278 Struckum Nach: L 4 Bredstedt Zählstelle: 1319 0302	12.700	749 (5,9%)	VB 02KK
2.358	371	B 33	BW	Von: B33 Konstanz Brücke-Nord Nach: Landesgrenze 0835/CH B33 Zählstelle: 8320 1101	12.700	724 (5,7%)	VB 04KK
2.359	371	B 464	BW	Von: B 464/L 1184 Holzgerlingen Nach: B464/L1208 Kälberstelle Zählstelle: 7420 1100	12.700	648 (5,1%)	VB 24KK
2.360	371	B 3	NI	Von: AS B446 Nörten-Hardenberg Nach: AS K1 (B3alt) Bovenden-Nord Zählstelle: 4326 0495	12.700	610 (4,8%)	
2.361	371	B 256	NW	Von: Kotthausen Nach: Rodt Zählstelle: 4911 2205	12.700	584 (4,6%)	
2.362	371	B 14	BY	Von: Hersbruck Nach: Happurg Zählstelle: 6434 9151	12.700	572 (4,5%)	
2.363	371	B 472	BY	Von: Emd. ST2063, Bichl N Nach: Emd. B11, Untersteinbach Zählstelle: 8234 9252	12.700	533 (4,2%)	

Nr	Rang	Straße	BL	Infos	DTV	SV (SV%)	BVWP
2.364	371	B 51	NW	Von: NK 5107 005 Nach: AS Köln (A 555) Zählstelle: 5107 2222	12.700	483 (3,8%)	
2.365	371	B 269	SL	Von: B269/L133, Winterbach Nach: B269/L133, Kreisel Alswailer Zählstelle: 6508 0576	12.700	470 (3,7%)	
2.366	372	B 27	HE	Von: Rondell Hoheneich Nach: Abzweig Oetmannshausen Zählstelle: 4825 6105	12.600	2.596 (20,6%)	
2.367	372	B 6	NI	Von: B 6/B 214 Nach: B 6/L 351 Zählstelle: 3320 0408	12.600	2.192 (17,4%)	
2.368	372	B 169	SN	Von: B 169/S 34 Nach: A 14 AS Döbeln-Nord (34) Zählstelle: 4844 4206	12.600	1.877 (14,9%)	
2.369	372	B 404	SH	Von: L 159 Nach: L 90 Zählstelle: 2428 0747	12.600	1.814 (14,4%)	WB* 24KB als A 21
2.370	372	B 311	BW	Von: Ehingen (Möbel Borst) Nach: Oberdischingen (Sportplatz) Zählstelle: 7724 1106	12.600	1.499 (11,9%)	WB 04KB
2.371	372	B 311	BW	Von: Oberdischingen (Sportplatz) Nach: OD-Grenze Erbach Zählstelle: 7625 1100	12.600	1.487 (11,8%)	VB 02KK
2.372	372	B 101	SN	Von: B 101/K 7772 Nach: B 101/K 7707/S 197 Zählstelle: 5045 1101	12.600	1.449 (11,5%)	
2.373	372	B 3	NI	Von: B3n/B443 Nach: B3/ OE/OA Pattensen Zählstelle: 3724 0442	12.600	1.298 (10,3%)	
2.374	372	B 6	NI	Von: Landesgrenze Bremerhaven Nach: AS Bremerhaven Süd Zählstelle: 2517 0407	12.600	1.222 (9,7%)	
2.375	372	B 209	SH	Von: Landesgrenze NI Nach: B 5 Lauenburg Zählstelle: 2629 0741	12.600	1.222 (9,7%)	WB* 02KK
2.376	372	B 303	BY	Von: Emd. Ebersdorf/Cob. Nach: Emd. CO 11 (Sonnefeld) Zählstelle: 5732 9201	12.600	1.222 (9,7%)	VB 02KK
2.377	372	B 6	NI	Von: B 6 / B 248 Nach: Abzweig K 3 (Dörnten) Zählstelle: 3928 3340	12.600	1.210 (9,6%)	
2.378	372	B 92	SN	Von: B 92/B 283/K 7846 Adorf Nach: B 92/S 309 Zählstelle: 5639 1104	12.600	1.184 (9,4%)	
2.379	372	B 515	NW	Von: B 7/L 680 Nach: B 233 Zählstelle: 4512 2213	12.600	1.071 (8,5%)	
2.380	372	B 96a	BB	Von: Mahlow, B 96 Nach: L 75 Zählstelle: 3646 3648	12.600	1.058 (8,4%)	VB 24KK

Nr	Rang	Straße	BL	Infos	DTV	SV (SV%)	BVWP
2.381	372	B 89	TH	Von: Nähe Untermaßfeld Nach: B 19 Meiningen Zählstelle: 5428 8902	12.600	995 (7,9%)	
2.382	372	B 299	BY	Von: St 2045 Ost Nach: Weihbüchl Zählstelle: 7439 9298	12.600	945 (7,5%)	WB 24KK
2.383	372	B 74	NI	Von: L 153 Nach: K 46 Zählstelle: 2718 0423	12.600	832 (6,6%)	
2.384	372	B 95	SN	Von: B 95/S 11 Nach: B 93/B 95/B 176/S 50 Borna Zählstelle: 4941 1101	12.600	832 (6,6%)	
2.385	372	B 273	BB	Von: AS Potsdam-Nord (A 10) Nach: Marquardt, L 92 Zählstelle: 3543 2050	12.600	806 (6,4%)	
2.386	372	B 257	RP	Von: L 46 Nach: B 421 Daun Zählstelle: 5706 0280	12.600	743 (5,9%)	
2.387	372	B 9	RP	Von: B 48 Bingen Nach: Bingen-Büdesheim Zählstelle: 6013 0003	12.600	718 (5,7%)	
2.388	372	B 238	NW	Von: L 941 Detmold, Heidener Straße Nach: B 238alt Lemgo Zählstelle: 3919 2443	12.600	706 (5,6%)	
2.389	372	B 9	NW	Von: K 23 Nach: AS Kerken Zählstelle: 4504 2208	12.600	693 (5,5%)	WB 02KK
2.390	372	B 268	SL	Von: B268/L334, Schmelz Nach: B268/L336, Kreisel Lebach Zählstelle: 6507 0313	12.600	693 (5,5%)	
2.391	372	B 15	BY	Von: SAD (B15/16 Baulastgr. St R / Bund) Nach: Rbg. (B 15/ R 21 s. Regenstf.) Zählstelle: 6938 9121	12.600	643 (5,1%)	
2.392	372	B 66	NW	Von: L 967 Nach: L 945 Zählstelle: 4018 2266	12.600	643 (5,1%)	VB 02KK
2.393	372	B 265	NW	Von: AS Köln-Klettenberg (A 4) Nach: Kendenich Zählstelle: 5107 2202	12.600	630 (5,0%)	VB 24KK
2.394	372	B 83	HE	Von: K 14/L 3203 Nach: A 49/ AS Waldau Zählstelle: 4722 0655	12.600	580 (4,6%)	
2.395	372	B 40	HE	Von: Kostheim Nach: AS Hochheim-Süd (A 671) Zählstelle: 5915 0710	12.600	529 (4,2%)	
2.396	372	B 96	BE	Von: Landesgrenze Brandenburg Nach: Berlin Schönfließer Straße Zählstelle: 3345 0023	12.600	529 (4,2%)	
2.397	372	B 20	BY	Von: Bay.Gmain Nach: Bad Reichenhall Zählstelle: 8243 9107	12.600	517 (4,1%)	WB 02KK

Nr	Rang	Straße	BL	Infos	DTV	SV (SV%)	BVWP
2.398	372	B 26	BY	Von: OD-Grenze / Schweinfurt O Nach: L 2266 / Schonungen Zählstelle: 5927 9101	12.600	504 (4,0%)	
2.399	372	B 49	RP	Von: Abfahrt Horchheimer Höhe Nach: Südtangente/B 261 b. Koblenz Zählstelle: 5611 7004	12.600	491 (3,9%)	
2.400	372	B 2	BY	Von: Emd. St2062 O, Murnau Nach: Emd. St2062 W, Murnau Zählstelle: 8333 9221	12.600	466 (3,7%)	WB 02KK
2.401	372	B 56	NW	Von: L493 Nach: L113 Zählstelle: 5208 2216	12.600	428 (3,4%)	
2.402	372	B 423	RP	Von: L 355n Nach: K 4 Zählstelle: 6510 0250	12.600	403 (3,2%)	WB 02KK
2.403	372	B 269	SL	Von: B269/L131, St.Wendel Nach: B269/L133, Winterbach Zählstelle: 6508 0577	12.600	391 (3,1%)	
2.404	373	B 51	NW	Von: Blankenheim Nach: Dahlem Zählstelle: 5505 1208	12.500	3.200 (25,6%)	
2.405	373	B 205	SH	Von: NeumünsterSaalestraße Nach: K 111 Zählstelle: 1925 0251	12.500	2.388 (19,1%)	
2.406	373	B 19	TH	Von: Todenwarth Nach: L 1024/L 2617 Zählstelle: 5228 1907	12.500	1.513 (12,1%)	VB 02KK WB 24KK
2.407	373	B 212	NI	Von: B211 Brake Nach: L889 Golzwarden Zählstelle: 2616 0429	12.500	1.413 (11,3%)	
2.408	373	B 220	NW	Von: AS Emmerich (A 3) Nach: Grenze Zählstelle: 4103 5258	12.500	1.375 (11,0%)	
2.409	373	B 473	NW	Von: L 896 Nach: Grenze Westfalen Zählstelle: 4205 2201	12.500	1.238 (9,9%)	
2.410	373	B 239	NW	Von: L 546 Nach: L 775/K 34 Zählstelle: 3717 2237	12.500	1.200 (9,6%)	
2.411	373	B 229	NW	Von: K2 Müschede Nach: Zählstelle: 4513 2403	12.500	1.175 (9,4%)	VB 02KK
2.412	373	B 27	HE	Von: Abzweig Reilos (L 3254) Nach: Abweig Blankenheim (K 74) Zählstelle: 5024 0405	12.500	1.163 (9,3%)	VB 02KK
2.413	373	B 54	RP	Von: B 255 nördl. Rennerod Nach: OD Rennerod, VoBa Zählstelle: 5314 0055	12.500	1.100 (8,8%)	VB 02KK
2.414	373	B 26	BY	Von: Sackenbach Nach: Rechtenbach Zählstelle: 6023 9101	12.500	988 (7,9%)	

Nr	Rang	Straße	BL	Infos	DTV	SV (SV%)	BVWP
2.415	373	B 64	NW	Von: B 83, Brakel Nach: L 755, Höxter Zählstelle: 4222 2200	12.500	938 (7,5%)	
2.416	373	B 77	SH	Von: Busdorfer Kreuz Nach: Schleswig Süd Zählstelle: 1423 0606	12.500	863 (6,9%)	
2.417	373	B 432	SH	Von: L 80 Nach: L 232 Zählstelle: 2127 0510	12.500	863 (6,9%)	WB 02KK
2.418	373	B 64	NW	Von: L 828, Buke Nach: K 18, Iburg Zählstelle: 4219 2202	12.500	825 (6,6%)	
2.419	373	B 3	BW	Von: B3 Malterdinger Ei Nach: B3/K5115 Kenzingen Zählstelle: 7812 1100	12.500	763 (6,1%)	
2.420	373	B 32	BW	Von: B32/L291 b. Blitzenreute Nach: B32/B30 AS Weingarten Zählstelle: 8123 1101	12.500	738 (5,9%)	WB 02KK
2.421	373	B 2	BY	Von: AS L2069(Pucheim-Ort) Nach: AS 2096(Alling) Zählstelle: 7833 9112	12.500	638 (5,1%)	
2.422	373	B 8	BY	Von: Regensburg (B 8 / St 2394 a. Ri Laaber) Nach: Nbg. (B / R 14 a. Undorf) Zählstelle: 6937 9109	12.500	600 (4,8%)	
2.423	373	B 75	SH	Von: L 71 Nach: K 227 Zählstelle: 2129 0206	12.500	588 (4,7%)	
2.424	373	B 22	BY	Von: A 73 suedlich Bamberg Nach: AS Bamberg Sued (L 2244) Zählstelle: 6131 9105	12.500	575 (4,6%)	
2.425	373	B 432	SH	Von: AS Bad Segeberg-Süd (A 21) Nach: B 206 Bad Segeberg Zählstelle: 2027 0315	12.500	575 (4,6%)	
2.426	373	B 11	BY	Von: Dreieck Nach: Zwiesel Sued Zählstelle: 6945 9100	12.500	525 (4,2%)	
2.427	373	B 294	BW	Von: B294/L351 Calmbach Nach: B294/L340 Zählstelle: 7117 1101	12.500	500 (4,0%)	
2.428	373	B 3	BW	Von: B3/K3501 Untergrombach Nach: B3/B35 Bruchsal Zählstelle: 6817 1101	12.500	438 (3,5%)	
2.429	373	B 14	BY	Von: Behringersdorf Nach: Rückersdorf Zählstelle: 6533 9157	12.500	413 (3,3%)	
2.430	373	B 16	BY	Von: KV St 2008, Füssen Nach: B 310, Füssen Zählstelle: 8430 9100	12.500	388 (3,1%)	
2.431	373	B 7	NW	Von: B 7/L 743 Nach: AS Hagen-Elsey (A 46) Zählstelle: 4611 2203	12.500	363 (2,9%)	

Nr	Rang	Straße	BL	Infos	DTV	SV (SV%)	BVWP
2.432	373	B 1	BE	Von: Landesgrenze Nach: Chausseestraße Zählstelle: 3544 0010	12.500	313 (2,5%)	
2.433	373	B 507	NW	Von: Lohmar Nach: Pohlhausen Zählstelle: 5109 2203	12.500	288 (2,3%)	
2.434	373	B 318	BY	Von: Bad Wiessee Nach: Gmund Zählstelle: 8236 9203	12.500	275 (2,2%)	WB 02KK
2.435	373	B 455	HE	Von: Emd. K 647 Nach: Emd. L 3027 Zählstelle: 5815 0615	12.500	275 (2,2%)	
2.436	374	B 14	BY	Von: VOHENSTRAUSS Nach: AS Wernberg-Koeblitz (A 93) Zählstelle: 6439 9101	12.400	5.915 (47,7%)	
2.437	374	B 9	RP	Von: B 47 Worms Nach: L 523 Zählstelle: 6316 0391	12.400	2.468 (19,9%)	
2.438	374	B 186	SN	Von: B 2/B 186 Nach: AS Leipzig-Südwest Zählstelle: 4739 1103	12.400	2.406 (19,4%)	
2.439	374	B 420	RP	Von: K 2 Nach: L 415 Zählstelle: 6113 0128	12.400	1.525 (12,3%)	
2.440	374	B 304	BY	Von: Kreuzung mit B 15 Nach: Kreuzung mit L 2092 Zählstelle: 7939 9204	12.400	1.451 (11,7%)	
2.441	374	B 62	HE	Von: AS Kirchhain-Mitte Nach: AS Kirchhain-Ost Zählstelle: 5119 0566	12.400	1.141 (9,2%)	
2.442	374	B 313	BW	Von: B313/L456 bei Sigmaringen Nach: B32/B313/L277 Sigmaringen Zählstelle: 7921 1114	12.400	1.128 (9,1%)	
2.443	374	B 2	BY	Von: Emd. GV-STR. (NEUENREUTH) Nach: AS BAB A 9 (BAYREUTH-SUED) Zählstelle: 6035 9101	12.400	1.017 (8,2%)	
2.444	374	B 463	BW	Von: B 463/L 453 N Straßberg Nach: B 463/L 415 W interlingen Zählstelle: 7820 1102	12.400	992 (8,0%)	
2.445	374	B 180	ST	Von: L 151 Nach: 1. L 160 Zählstelle: 4435 1066	12.400	980 (7,9%)	
2.446	374	B 207	SH	Von: K 8 Nach: K 76 Zählstelle: 2429 0746	12.400	918 (7,4%)	
2.447	374	B 523	BW	Von: B523 Villingen Nach: B27/523 Schweningen-Ost Zählstelle: 7917 1106	12.400	893 (7,2%)	WB* 02KK
2.448	374	B 469	BY	Von: S WEILBACH Nach: Amorbach S WEILBACH in Ri Miltenberg Zählstelle: 6321 9205	12.400	831 (6,7%)	

Nr	Rang	Straße	BL	Infos	DTV	SV (SV%)	BVWP
2.449	374	B 474	NW	Von: L 570 Nach: B 70 b. Ahaus Zählstelle: 3908 2402	12.400	806 (6,5%)	
2.450	374	B 1	NW	Von: B 252 / L 712 Nach: K 73 Zählstelle: 4020 2219	12.400	744 (6,0%)	VB 02KK
2.451	374	B 9	NW	Von: L 142 Nach: A 57 Zählstelle: 4806 2202	12.400	744 (6,0%)	
2.452	374	B 19	BW	Von: Kreuzung B 19 -L 1036 -K 2369 Belsh Nach: Abz. K 2347 von B 19 Gaisbach Zählstelle: 6724 1101	12.400	719 (5,8%)	VB 02KK
2.453	374	B 201	SH	Von: AS Schleswig/Schuby (A 7) Nach: B 76 b. Schleswig Zählstelle: 1423 0608	12.400	719 (5,8%)	
2.454	374	B 58	NW	Von: B 474 b. Seppenrade Nach: K 61 Zählstelle: 4210 2400	12.400	707 (5,7%)	
2.455	374	B 1	NW	Von: L 679 Nach: A 443 Zählstelle: 4412 2202	12.400	694 (5,6%)	
2.456	374	B 235	NW	Von: K 23 Nach: K 4 Zählstelle: 4110 2419	12.400	670 (5,4%)	
2.457	374	B 43	HE	Von: Rüsselsheim (W) Nach: Rüsselsheim (B 519) Zählstelle: 6016 0152	12.400	608 (4,9%)	
2.458	374	B 37	RP	Von: Bruch Nach: Verknüpfung Zählstelle: 6515 0062	12.400	570 (4,6%)	
2.459	374	B 313	BW	Von: B313/L210 Metingen Nach: B297/K1231 bei Raidwangen Zählstelle: 7421 1105	12.400	570 (4,6%)	
2.460	374	B 275	HE	Von: AS Ober-Mörlen (A 5) Nach: Emd. B3 Zählstelle: 5618 0209	12.400	533 (4,3%)	WB* 02KK
2.461	374	B 420	RP	Von: L 433 Nach: B 9 Nierstein Zählstelle: 6115 0140	12.400	508 (4,1%)	
2.462	374	B 226	NW	Von: L 924 Nach: L 525 Zählstelle: 4509 2201	12.400	471 (3,8%)	
2.463	374	B 2	BY	Von: Eckenheid-Heroldsberg Nach: Forth-Gräfenberg Zählstelle: 6433 9115	12.400	397 (3,2%)	WB 02KK
2.464	374	B 26	BY	Von: OU GOLDBACH in Ri Hösbach Nach: OU GOLDBACH in Ri A'burg/BAB A3 Zählstelle: 6021 9212	12.400	372 (3,0%)	
2.465	374	B 51	NW	Von: Wermelskirchen-Wüstenhof Nach: NL Grenze Zählstelle: 4809 2210	12.400	347 (2,8%)	

Nr	Rang	Straße	BL	Infos	DTV	SV (SV%)	BVWP
2.466	375	B 219	NW	Von: K 18 Nach: L 555 Zählstelle: 3911 5306	12.300	- (-)	
2.467	375	B 203	SH	Von: Emd. L 42 Nach: AS Rendsburg/Büdelndorf (A 7) Zählstelle: 1624 0506 Anmerkung: Seltsam hohes Schwerverkehrsaufkommen. Wurde im Zweifelsfall belassen.	12.300	6.027 (49,0%)	
2.468	375	B 16	BY	Von: St 2043 Nach: St 2048 Zählstelle: 7233 9488	12.300	3.063 (24,9%)	WB 24KK
2.469	375	B 170	SN	Von: B 170/B 171 b. Naundorf Nach: B 170/S 190 Dippoldiswalde Zählstelle: 5148 4294	12.300	2.915 (23,7%)	WB 02KK
2.470	375	B 9	RP	Von: L 523 Nach: K 7 Zählstelle: 6316 0392	12.300	2.177 (17,7%)	WB 02KK
2.471	375	B 482	NW	Von: Niederlassungsgrenze Nach: K 6 Zählstelle: 3719 2216	12.300	2.128 (17,3%)	
2.472	375	B 70	NW	Von: B 65 Nach: AS Rheine-Nord (A 30) (7) Zählstelle: 3610 2304	12.300	1.968 (16,0%)	
2.473	375	B 256	RP	Von: A 61 AS Krufft (35) Nach: L 119 Zählstelle: 5610 0110	12.300	1.894 (15,4%)	VB 02KK
2.474	375	B 27	HE	Von: Abzweig Bebra (K 72) Nach: Abzweig Rotenburg (B 83) Zählstelle: 5024 0442	12.300	1.525 (12,4%)	
2.475	375	B 32	BW	Von: B32/L268 Mengen Nach: B32/L279 Herbertingen Zählstelle: 7922 1102	12.300	1.501 (12,2%)	VB 02KK
2.476	375	B 269	SL	Von: B269, Dillingen Nach: AS Nalbach (A 8) Zählstelle: 6606 0374	12.300	1.451 (11,8%)	
2.477	375	B 64	NW	Von: L586, Rietberg Nach: L 751, Paderborn Zählstelle: 4217 2200	12.300	1.378 (11,2%)	
2.478	375	B 58	NW	Von: L 491 Nach: B 57 Rill Zählstelle: 4405 5230	12.300	1.353 (11,0%)	
2.479	375	B 15	BY	Von: Regensburg (B 15/ St 2329 in Köfering) Nach: LA (B 15/ St 2111 / R 20 in Obtrblg.) Zählstelle: 7039 9118	12.300	1.181 (9,6%)	
2.480	375	B 9	RP	Von: L 440 Nach: L 409 Zählstelle: 6216 0026	12.300	1.132 (9,2%)	
2.481	375	B 75	NI	Von: Bremen Nach: Hamburg Zählstelle: 2724 7503	12.300	1.119 (9,1%)	
2.482	375	B 239	NW	Von: L 876 Nach: L 773 Zählstelle: 3717 2242	12.300	984 (8,0%)	

Nr	Rang	Straße	BL	Infos	DTV	SV (SV%)	BVWP
2.483	375	B 20	BY	Von: Freilassing Süd Nach: Freilassing Mitte Zählstelle: 8143 9110	12.300	972 (7,9%)	
2.484	375	B 63	NW	Von: L673 Wickede Nach: L795 Zählstelle: 4413 2403	12.300	947 (7,7%)	WB 02KK
2.485	375	B 210	NI	Von: Emden Nach: Aurich Zählstelle: 2509 3348	12.300	947 (7,7%)	VB 02KK
2.486	375	B 275	HE	Von: AS Florstadt (A 45) Nach: Nider-Mockstadt Zählstelle: 5619 0673	12.300	898 (7,3%)	WB 02KK
2.487	375	B 96	MV	Von: Krzgg, L 30 Nach: Abzw, B 196 Zählstelle: 1646 0157	12.300	861 (7,0%)	
2.488	375	B 220	NW	Von: B 8 Emmerich Nach: K 16 Zählstelle: 4103 2204	12.300	836 (6,8%)	
2.489	375	B 238	NW	Von: B 238alt Lemgo Nach: B 66 Lemgo Zählstelle: 3919 2441	12.300	824 (6,7%)	
2.490	375	B 91	ST	Von: AS Weißenfels (A 9) Nach: B 87 östl. Weißenfels Zählstelle: 4838 3904	12.300	800 (6,5%)	
2.491	375	B 81	ST	Von: B 6n, AS Heimburg Nach: L 82 Zählstelle: 4131 4054	12.300	775 (6,3%)	WB 24KK
2.492	375	B 420	RP	Von: A 62 AS Kusel (7) Nach: L 360 Zählstelle: 6410 0951	12.300	775 (6,3%)	
2.493	375	B 9	NW	Von: B 504 Nach: Rampe K 26 Zählstelle: 4202 2207	12.300	738 (6,0%)	
2.494	375	B 71	ST	Von: AS Magdeburg-Reform (A 14) Nach: OA Magdeburg Zählstelle: 3935 5902	12.300	726 (5,9%)	VB 02KK
2.495	375	B 239	NW	Von: Ende OD Lage Nach: Ende OD Holzhausen Zählstelle: 3918 2337	12.300	701 (5,7%)	VB 02KK
2.496	375	B 34	BW	Von: B34/B314 Oberlauchringen Nach: B34/L162 (Rich. Küssaberg) Zählstelle: 8315 1108	12.300	664 (5,4%)	WB* 02KK
2.497	375	B 95	SN	Von: B 95/S 229 Nach: B 95/S 232 Zählstelle: 5343 1114	12.300	664 (5,4%)	VB 02KK
2.498	375	B 221	NW	Von: L 37 Nach: L 373 Zählstelle: 4703 2213	12.300	664 (5,4%)	WB 02KK
2.499	375	B 509	NW	Von: L 444 Nach: L 361 Zählstelle: 4604 2216	12.300	554 (4,5%)	

Nr	Rang	Straße	BL	Infos	DTV	SV (SV%)	BVWP
2.500	375	B 27	NI	Von: Ortsmitte Bad Lauterberg Nach: Ortsende Bad Lauterberg Zählstelle: 4328 0455	12.300	541 (4,4%)	WB 02KK
2.501	375	B 76	SH	Von: Fahrdorf Nach: Schleswig Zählstelle: 1423 0605	12.300	541 (4,4%)	
2.502	375	B 225	NW	Von: L 601 Marl, Schachtstraße Nach: L 798 Polsumer Straße Zählstelle: 4308 2209	12.300	504 (4,1%)	
2.503	375	B 271n	RP	Von: L 527n Nach: K 10 Zählstelle: 6515 0068	12.300	480 (3,9%)	
2.504	375	B 61	NW	Von: K 26/Fährstraße Nach: K 26/Vogelstraße Zählstelle: 4213 2205	12.300	418 (3,4%)	
2.505	375	B 3	BW	Von: B3/K3584 Stettfeld Nach: B292/L555 Bad Schönborn Zählstelle: 6717 1104	12.300	381 (3,1%)	
2.506	376	B 51	RP	Von: B 410 Prüm Nach: B 265 Parkplatz Schöne Aussich Zählstelle: 5704 0302	12.200	3.928 (32,2%)	
2.507	376	B 27	HE	Von: Abzweig B 80 (Witzenhausen) Nach: Abzweig B 80 (Landesgrenze Thüringen) Zählstelle: 4625 0500	12.200	2.843 (23,3%)	VB 02KK
2.508	376	B 9	RP	Von: AS Kandel-Süd (A 65) Nach: L 554 Zählstelle: 6915 0341	12.200	2.745 (22,5%)	
2.509	376	B 64	NW	Von: K13 Kreis Gütersloh Nach: K52 Kreis Gütersloh Zählstelle: 4115 2255	12.200	1.940 (15,9%)	WB* 02KK
2.510	376	B 16	BY	Von: KEH 19 Saal Nach: OA Bad Abbach Zählstelle: 7037 9210	12.200	1.842 (15,1%)	
2.511	376	B 3	HE	Von: Chausseehaus Nach: Schönstadt Zählstelle: 5118 0462	12.200	1.806 (14,8%)	
2.512	376	B 213	NI	Von: B 72 Cloppenburg Nach: K 167 Zählstelle: 3114 0449	12.200	1.757 (14,4%)	
2.513	376	B 85	BY	Von: (Rothenkirchen) KC9 Pressig Nach: Emd. St2201 Zählstelle: 5633 9101	12.200	1.501 (12,3%)	VB 02KK
2.514	376	B 64	NW	Von: L836 Nach: L782(Mastholter Straße) Zählstelle: 4116 2211	12.200	1.415 (11,6%)	
2.515	376	B 70	NW	Von: B 67 Nach: L 581 Zählstelle: 4107 2403	12.200	1.293 (10,6%)	
2.516	376	B 466	BY	Von: Emd. B13 westl. Nach: Emd. B13 Schlungenhof Zählstelle: 6830 9152	12.200	1.183 (9,7%)	

Nr	Rang	Straße	BL	Infos	DTV	SV (SV%)	BVWP
2.517	376	B 209	NI	Von: Adendorf (N), (K 30) Nach: Brietlingen (K1/K 29) Zählstelle: 2628 0464	12.200	1.086 (8,9%)	WB 02KK
2.518	376	B 85	BY	Von: Pressig Emd. St2201 Nach: Hasslach Emd. B89 Zählstelle: 5733 9210	12.200	1.061 (8,7%)	WB 02KK
2.519	376	B 19	BY	Von: B 279 / S Heustreu Nach: L 2286 / Unsleben Zählstelle: 5627 9103	12.200	1.037 (8,5%)	
2.520	376	B 10	BW	Von: Geislingen Nach: Luizhausen Zählstelle: 7425 1100	12.200	988 (8,1%)	WB 02KK
2.521	376	B 290	BW	Von: B 290 / L 1066 Crailsheim Nach: AS Crailsheim (A 6) Zählstelle: 6826 1104	12.200	939 (7,7%)	
2.522	376	B 92	SN	Von: B 92/K 7847/S 306 Nach: B 92/K 7846 Zählstelle: 5639 1101	12.200	927 (7,6%)	
2.523	376	B 241	NI	Von: OE Northeim-Ost Nach: Emd., B247 Katlenburg Zählstelle: 4326 3344	12.200	927 (7,6%)	WB 02KK
2.524	376	B 292	BW	Von: B292/L555 Bad Schönborn Nach: B292/L635 Östringen Zählstelle: 6717 1107	12.200	915 (7,5%)	
2.525	376	B 253	HE	Von: A7/AS Melsungen Nach: B 83 Zählstelle: 4823 6390	12.200	891 (7,3%)	WB 02KK
2.526	376	B 110	MV	Von: AS Rostock-Süd (A 19) Nach: Knoten DBR 20 Hohenfelde Zählstelle: 1939 0043	12.200	854 (7,0%)	
2.527	376	B 57	NW	Von: KV Erkelenz Nach: L 46 Zählstelle: 4903 2206	12.200	805 (6,6%)	
2.528	376	B 91	ST	Von: B 91n / OU Zeitz Nach: L 197 / Theißen Zählstelle: 4938 3047	12.200	805 (6,6%)	
2.529	376	B 388	BY	Von: Fischerhäuser Nach: Werndlfing Anschl. St. 2580 Zählstelle: 7736 9100	12.200	805 (6,6%)	
2.530	376	B 28	BW	Von: B28/K4337 Nach: B28/L361 Nagold Zählstelle: 7418 1103	12.200	732 (6,0%)	
2.531	376	B 47	RP	Von: A 61 AS Worms (58) Nach: K 17 Zählstelle: 6315 0203	12.200	683 (5,6%)	
2.532	376	B 49	HE	Von: Grünberg Nach: Flensungen Zählstelle: 5419 0503	12.200	647 (5,3%)	
2.533	376	B 237	NW	Von: Hückeswagen Nach: Kobeshofen Zählstelle: 4810 2220	12.200	622 (5,1%)	VB 02KK

Nr	Rang	Straße	BL	Infos	DTV	SV (SV%)	BVWP
2.534	376	B 264	NW	Von: B56 Düren Nach: L264 Zählstelle: 5105 2208	12.200	610 (5,0%)	
2.535	376	B 184	ST	Von: AS Dessau-Süd (A 9) Nach: B 184 OA Dessau Zählstelle: 4239 2083	12.200	586 (4,8%)	
2.536	376	B 3	HE	Von: Nieder Wöllstadt Nach: Ober Wöllstadt Zählstelle: 5718 0304	12.200	573 (4,7%)	VB 02KK
2.537	376	B 266	NW	Von: L158 Nach: L471 Zählstelle: 5307 1209	12.200	573 (4,7%)	
2.538	376	B 486	HE	Von: Offenthal (O) Nach: Urberach L3097 Zählstelle: 6018 0280	12.200	512 (4,2%)	VB 02KK
2.539	376	B 228	NW	Von: B 8 Nach: L 85 Zählstelle: 4807 2201	12.200	451 (3,7%)	
2.540	376	B 419	RP	Von: Zollauffahrt L0136 Nach: Temmels Zählstelle: 6304 0144	12.200	403 (3,3%)	
2.541	376	B 27	BW	Von: B27/K6581 Nack Nach: B27/K6582 Altenburg-Hardt Zählstelle: 8317 1100	12.200	390 (3,2%)	VB 02KK
2.542	376	B 85	TH	Von: AS Weimar (A 4) Nach: L 2161 Zählstelle: 5033 0007	12.200	342 (2,8%)	WB 24KK
2.543	376	B 34	BW	Von: B34 Singen Ringtankstelle Nach: B34/K6164 Singen Zählstelle: 8219 1104	12.200	305 (2,5%)	
2.544	376	B 51	NW	Von: Hilgen Nach: Wermelskirchen Zählstelle: 4809 2213	12.200	305 (2,5%)	
2.545	377	B 51	NW	Von: Tondorf Nach: Dahlem Zählstelle: 5505 1209	12.100	3.291 (27,2%)	
2.546	377	B 16	BY	Von: St 2335 Nord Nach: St 2232 Sued Zählstelle: 7235 9100	12.100	2.468 (20,4%)	
2.547	377	B 6	NI	Von: Husum (L 370) Nach: Schneeren Zählstelle: 3422 0410	12.100	1.960 (16,2%)	VB 24KK
2.548	377	B 54	NW	Von: B 54 Olpe Nach: L 512 Zählstelle: 4913 2206	12.100	1.694 (14,0%)	
2.549	377	B 3	NI	Von: Wülfingen Nach: Elze Zählstelle: 3824 0415	12.100	1.513 (12,5%)	WB 02KK
2.550	377	B 17	BY	Von: Emd. St 2055, Roemerkessel Nach: Emd. St 2054, Landsberg S Zählstelle: 7931 9150	12.100	1.513 (12,5%)	VB 02KK

Nr	Rang	Straße	BL	Infos	DTV	SV (SV%)	BVWP
2.551	377	B 20	BY	Von: Furth/W. (AS Chammünster, B 20/B 85) Nach: Cham (As Arnschwang, B 20/ CHA 5) Zählstelle: 6742 9162	12.100	1.476 (12,2%)	WB 24KK
2.552	377	B 311	BW	Von: Ehingen (TÜV) Nach: Ehingen (Ramminger Emd.) Zählstelle: 7724 1102	12.100	1.379 (11,4%)	
2.553	377	B 55	NW	Von: B 54 Olpe Nach: K 18 Zählstelle: 4913 2205	12.100	1.307 (10,8%)	
2.554	377	B 19	BY	Von: AS Werneck (A 70) Nach: L 2277 / N Schnackenwerth Zählstelle: 5926 9200	12.100	1.174 (9,7%)	VB 02KK
2.555	377	B 256	RP	Von: L 267 Nach: B 8 b. Altenkirchen Zählstelle: 5311 0100	12.100	1.089 (9,0%)	
2.556	377	B 81	ST	Von: L 76 / SBA-Gr. Nach: B 180 Egeln Zählstelle: 4034 4064	12.100	1.029 (8,5%)	
2.557	377	B 475	NW	Von: L 830 Nach: B 513 b. Sassberg Zählstelle: 4014 2302	12.100	1.016 (8,4%)	
2.558	377	B 41	RP	Von: L 176 Nach: B 422 Idar-Oberstein Zählstelle: 6209 0951	12.100	1.004 (8,3%)	
2.559	377	B 41	RP	Von: K 18 Nach: L 229 Zählstelle: 6211 0019	12.100	1.004 (8,3%)	
2.560	377	B 1	NW	Von: B1 Hemmerde Nach: AS Werl-Zentrum (A 445) Zählstelle: 4413 2400	12.100	992 (8,2%)	
2.561	377	B 65	NI	Von: L 85 Nach: K 410 Zählstelle: 3615 0417	12.100	992 (8,2%)	
2.562	377	B 474	NW	Von: L 551 Nach: K 48 Zählstelle: 4109 2406	12.100	992 (8,2%)	
2.563	377	B 253	HE	Von: Abzw. K 108 Nach: AS Emd. B 62 "Brücke" Zählstelle: 5016 6107	12.100	980 (8,1%)	
2.564	377	B 62	RP	Von: K 101 Kirchen Nach: L 280 b. Brachbarch Zählstelle: 5113 0145	12.100	956 (7,9%)	VB 02KK
2.565	377	B 224	NW	Von: B 224 Nach: B 70 Zählstelle: 4207 2400	12.100	956 (7,9%)	
2.566	377	B 92	SN	Von: A 72 AS Plauen-Süd (6) Nach: B 92/K 6637 Zählstelle: 5538 1103	12.100	908 (7,5%)	VB 24KK
2.567	377	B 6	SN	Von: B 6/B 96 Bautzen Nach: B 6/S 119 Zählstelle: 4852 1106	12.100	871 (7,2%)	

Nr	Rang	Straße	BL	Infos	DTV	SV (SV%)	BVWP
2.568	377	B 266	NW	Von: Mülldeponie Nach: Wallenthal Zählstelle: 5405 2205	12.100	859 (7,1%)	
2.569	377	B 13	BY	Von: AS L2339 Nach: Großnoebach Zählstelle: 7635 9100	12.100	847 (7,0%)	
2.570	377	B 11	BY	Von: AS L2331 Nach: AS K17 Zählstelle: 7537 9103	12.100	762 (6,3%)	
2.571	377	B 172a	SN	Von: B 172/ B 172a / S 177 Nach: B 172a / A17 Zählstelle: 5049 1105	12.100	738 (6,1%)	
2.572	377	B 34	BW	Von: B33/B34 AS Radolfzell Nach: B34/B313 Espasingen Zählstelle: 8219 1101	12.100	714 (5,9%)	
2.573	377	B 457	HE	Von: Lieblos Nach: Emd. L 3271 Zählstelle: 5720 0216	12.100	702 (5,8%)	
2.574	377	B 49	HE	Von: Gießen Nach: Oppenrod Zählstelle: 5418 0473	12.100	629 (5,2%)	
2.575	377	B 294	BW	Von: B294/L406 Rodter Höhe Nach: B294/L460/K4745 Lauterbad Zählstelle: 7516 1103	12.100	629 (5,2%)	
2.576	377	B 1	NI	Von: K57 Nach: A391 Zählstelle: 3728 0401	12.100	617 (5,1%)	
2.577	377	B 51	NW	Von: AS Wuppertal-Ronsdorf (A 1) Nach: L 420 Zählstelle: 4709 2201	12.100	581 (4,8%)	
2.578	377	B 199	SH	Von: Wallsbüll Nach: Gottrupel Zählstelle: 1221 1127	12.100	557 (4,6%)	
2.579	377	B 1	NW	Von: L745 Nach: OD Soest Zählstelle: 4414 2200	12.100	532 (4,4%)	
2.580	377	B 57	NW	Von: L 480 Nach: K 32 Zählstelle: 4304 2202	12.100	520 (4,3%)	WB 02KK
2.581	377	B 1	NW	Von: ODWerl Nach: K5 Zählstelle: 4413 2428	12.100	484 (4,0%)	VB 02KK
2.582	377	B 54	NW	Von: Rauher Kamp Nach: B 236 (Kraftfahrstraße) (Lünen) Zählstelle: 4410 2304	12.100	448 (3,7%)	VB 24KK
2.583	377	B 207	SH	Von: L 222 Nach: L 314 Zählstelle: 2527 1138	12.100	436 (3,6%)	
2.584	377	B 229	NW	Von: AS Soest (A 44) Nach: OD Soest Zählstelle: 4414 2204	12.100	399 (3,3%)	

Nr	Rang	Straße	BL	Infos	DTV	SV (SV%)	BVWP
2.585	377	B 2	BE	Von: Ritterfelddamm Nach: Heerstraße Zählstelle: 3544 0012	12.100	375 (3,1%)	
2.586	378	B 65	NI	Von: B494, Rosenthal Nach: B444, Peine Zählstelle: 3627 0431	12.000	- (-)	
2.587	378	B 303	BY	Von: Emd. ST 2665 (TROESTAU) Nach: AS ST 2177 (BAD ALEXANDERSBAD) Zählstelle: 5937 9147	12.000	- (-)	WB 04KB
2.588	378	B 43a	HE	Von: AS Hanau-Hafen Nach: AS Hanau-Bahnhof Zählstelle: 5819 0823	12.000	4.032 (33,6%)	
2.589	378	B 68	NW	Von: Auffahrt zur L782 Nach: B476/L785 Zählstelle: 3915 2339	12.000	2.364 (19,7%)	
2.590	378	B 243	NI	Von: Eulenburg Nach: Abfahrt Münchhof Zählstelle: 4127 0434	12.000	1.896 (15,8%)	
2.591	378	B 254	HE	Von: B 253 Nach: L 3149 Zählstelle: 4922 0154	12.000	1.320 (11,0%)	
2.592	378	B 19	BW	Von: B19/B466 Schnaitheim Nach: B19/K3009 HDH-Aufhausen Zählstelle: 7226 1103	12.000	1.140 (9,5%)	
2.593	378	B 3	NI	Von: Brüggen Nach: Gerzen Zählstelle: 3924 0413	12.000	1.056 (8,8%)	
2.594	378	B 292	BW	Von: B 292 / K 4281 Sinsheim Mülldeponie Nach: B 292 / L 549 Waibstadt Bernau Zählstelle: 6719 1108	12.000	1.056 (8,8%)	
2.595	378	B 9	NW	Von: L 486 Nach: K 30 Zählstelle: 4403 2202	12.000	1.044 (8,7%)	
2.596	378	B 239	NW	Von: L 782 Nach: AS A 30 (29) Zählstelle: 3817 2307	12.000	1.032 (8,6%)	VB 02KK
2.597	378	B 293	BW	Von: B293/L559 Jöhlingen Nach: B35/B293 Bretten Zählstelle: 6917 1108	12.000	1.020 (8,5%)	WB* 02KK
2.598	378	B 96	MV	Von: Kreuzung L 273 Nach: Knoten L272 Zählstelle: 2245 0161	12.000	960 (8,0%)	
2.599	378	B 264	NW	Von: Frechen Nach: Türnich Zählstelle: 5106 2205	12.000	960 (8,0%)	
2.600	378	B 292	BW	Von: B 292 / L 549 Waibstadt Bernau Nach: B 292 / K 4188 Weilmühle Zählstelle: 6619 1100	12.000	936 (7,8%)	
2.601	378	B 8	BY	Von: Waldbuettelbrunn Nach: Maedelhofen Zählstelle: 6224 9100	12.000	924 (7,7%)	

Nr	Rang	Straße	BL	Infos	DTV	SV (SV%)	BVWP
2.602	378	B 56	NW	Von: KP -L136 Nach: KP -L241 Zählstelle: 5004 2211	12.000	888 (7,4%)	
2.603	378	B 47	BY	Von: NW AMORBACH in Ri Krz B469 Nach: NW AMORBACH in Ri Amorbach Zählstelle: 6321 9203	12.000	828 (6,9%)	
2.604	378	B 67	NW	Von: K 19 Nach: Grenze Westfalen Zählstelle: 4204 2202	12.000	828 (6,9%)	
2.605	378	B 83	NI	Von: B 83 / L 431 Emmern Nach: B 83 / B 1 Wangelist Zählstelle: 3922 0434	12.000	828 (6,9%)	
2.606	378	B 62	NW	Von: B62/B62n Siegen Eisenfelder Straße Nach: Zählstelle: 5114 2152	12.000	792 (6,6%)	VB 02KK
2.607	378	B 13	BY	Von: Kleinochsenfurt Nach: Sommerhausen Zählstelle: 6326 9102	12.000	780 (6,5%)	
2.608	378	B 11	BY	Von: AS Freising-Sued (A 92) N Nach: Achering Zählstelle: 7636 9100	12.000	768 (6,4%)	
2.609	378	B 327	RP	Von: K 79 Nach: A 61 AS Koblenz/Waldesch (40) Zählstelle: 5711 0076	12.000	768 (6,4%)	WB 24KK
2.610	378	B 470	BY	Von: Höchstadt a. d. Aisch Nach: Germsdorf Zählstelle: 6330 9172	12.000	768 (6,4%)	
2.611	378	B 221	NW	Von: L 225 Nach: KV Zählstelle: 5002 2208	12.000	720 (6,0%)	
2.612	378	B 260	HE	Von: Emd. K 639 Nach: AS B 42 Zählstelle: 5914 0560	12.000	684 (5,7%)	
2.613	378	B 229	NW	Von: K 12/Balve Nach: B 515 b. Beckum Zählstelle: 4613 2201	12.000	660 (5,5%)	WB 02KK
2.614	378	B 229	NW	Von: Rädereichen FR Lüdenscheid Nach: Zählstelle: 4810 2207	12.000	648 (5,4%)	
2.615	378	B 270	RP	Von: K 3 Nach: L 472 Zählstelle: 6512 0052	12.000	636 (5,3%)	
2.616	378	B 11	BY	Von: Marzlinger Spange Nach: Freising Ost Zählstelle: 7536 9105	12.000	588 (4,9%)	
2.617	378	B 275	HE	Von: Staden Nach: AS Florstadt (A 45) Zählstelle: 5619 0316	12.000	588 (4,9%)	WB 02KK
2.618	378	B 38	HE	Von: L 3260 Nach: L 3106 Zählstelle: 6219 0512	12.000	576 (4,8%)	

Nr	Rang	Straße	BL	Infos	DTV	SV (SV%)	BVWP
2.619	378	B 51	NW	Von: Kreuzweingarten Nach: Iversheim Zählstelle: 5406 2202	12.000	552 (4,6%)	
2.620	378	B 223	NW	Von: L 615 Oberhausen, Hauptstraße Nach: L 462 Oberhausen, Dinslakener Straße Zählstelle: 4307 2399	12.000	540 (4,5%)	
2.621	378	B 221	NW	Von: AS Niederkrüchten (A 52) (3) Nach: L 372 Brüggen Zählstelle: 4703 2212	12.000	516 (4,3%)	
2.622	378	B 275	HE	Von: ????? Nach: ????? Zählstelle: 5815 0355	12.000	480 (4,0%)	
2.623	378	B 36	BW	Von: B36/K3718 Ötigheim Nach: B36/K3720 Bietigheim Zählstelle: 7015 1100	12.000	468 (3,9%)	VB 02KK
2.624	378	B 275	HE	Von: ????? Nach: ????? Zählstelle: 5814 0315	12.000	420 (3,5%)	
2.625	378	B 75	SH	Von: Landesgrenze Niederachsen Nach: L 225 Zählstelle: 2327 0309	12.000	372 (3,1%)	
2.626	378	B 8	NW	Von: Lind Nach: Urbach Zählstelle: 5108 2209	12.000	264 (2,2%)	
2.627	378	B 318	BY	Von: Weissach Nach: Bad Wiessee Zählstelle: 8236 9202	12.000	216 (1,8%)	
2.628	379	B 51	NW	Von: Dahlem Stadt Nach: Kyll Zählstelle: 5605 5235	11.900	3.511 (29,5%)	
2.629	379	B 299	BY	Von: Landshut (St 2238) Nach: Neumarkt/Amberg Zählstelle: 6734 9167	11.900	1.476 (12,4%)	
2.630	379	B 281	TH	Von: AS Triptis (A 9) Nach: L 1087/K 2160 W Triptis Zählstelle: 5237 0004	11.900	1.023 (8,6%)	
2.631	379	B 254	HE	Von: Landenhausen Nach: Angersbach Zählstelle: 5322 0309	11.900	1.012 (8,5%)	VB 02KK
2.632	379	B 27	BW	Von: B27/L1100 bei Offenau Nach: B27/L528 Gundelsheim Zählstelle: 6720 1100	11.900	988 (8,3%)	WB* 02KK
2.633	379	B 16	BY	Von: B 12, AS Altdorf Nach: OAL 5, KV Altdorf Zählstelle: 8129 9100	11.900	940 (7,9%)	
2.634	379	B 254	HE	Von: Angersbach Nach: Lauterbach Zählstelle: 5322 0307	11.900	928 (7,8%)	VB 02KK
2.635	379	B 286	BY	Von: L 2277 / W Schwebheim Nach: VA zur L 2271 / Unterspiessheim Zählstelle: 6027 9100	11.900	928 (7,8%)	

Nr	Rang	Straße	BL	Infos	DTV	SV (SV%)	BVWP
2.636	379	B 221	NW	Von: L 372 Brüggen Nach: L 37 Zählstelle: 4703 5432	11.900	916 (7,7%)	WB 02KK
2.637	379	B 257	RP	Von: B 421 Daun Nach: B 421 Daun, Ri. Darscheid Zählstelle: 5807 0051	11.900	869 (7,3%)	
2.638	379	B 303	BY	Von: A 70 Schweinfurt Nach: B 26 Schweinfurt Zählstelle: 5927 9120	11.900	857 (7,2%)	
2.639	379	B 201	SH	Von: Lürsschau Nach: Schleswig Zählstelle: 1423 0609	11.900	774 (6,5%)	
2.640	379	B 42	HE	Von: B 44 Nach: Büttelborn Zählstelle: 6016 0104	11.900	762 (6,4%)	
2.641	379	B 39	BW	Von: B 39 / L 550 Sinsheim, Friedrichstrass Nach: B 39 / L 592 bei AS Sinsheim-Steinsfurt Zählstelle: 6719 1101	11.900	750 (6,3%)	
2.642	379	B 1	NW	Von: L 679, westl. Nach: L 679, östl. Zählstelle: 4412 2201	11.900	726 (6,1%)	
2.643	379	B 12	BY	Von: L2319 Kastenreuth Nach: L2128 Hutthurm Zählstelle: 7346 9120	11.900	726 (6,1%)	
2.644	379	B 169	SN	Von: B 169/K 8232/S 203 Nach: B 169/K 8233 Zählstelle: 5044 1109	11.900	726 (6,1%)	
2.645	379	B 27	BW	Von: B 27/ L 525 Abzw. Lohrbach Nach: B 27/ B 292 bei Auerbach Zählstelle: 6621 1100	11.900	714 (6,0%)	WB 02KK
2.646	379	B 38	HE	Von: Groß Bieberau Nach: Reinheim (B 426) Zählstelle: 6118 6402	11.900	643 (5,4%)	WB 02KK
2.647	379	B 266	NW	Von: Euskirchen Nach: AS Wißkirchen (A 1) Zählstelle: 5306 2216	11.900	619 (5,2%)	
2.648	379	B 7	TH	Von: B 85 Weimar Nach: B 87 Umpferstedt Zählstelle: 5034 0001	11.900	607 (5,1%)	WB 02KK
2.649	379	B 2	BY	Von: Poecking Süd Nach: AS L2067(Traubing) Zählstelle: 8033 9201	11.900	547 (4,6%)	
2.650	379	B 9	NW	Von: L 280 Nach: K 12 Zählstelle: 4806 2213	11.900	476 (4,0%)	
2.651	379	B 51	NW	Von: AS Sprockhövel (A 43) Nach: L 551 Zählstelle: 4609 2282	11.900	464 (3,9%)	
2.652	379	B 431	SH	Von: Holm Nach: Wedel Zählstelle: 2324 0617	11.900	452 (3,8%)	WB 02KK

Nr	Rang	Straße	BL	Infos	DTV	SV (SV%)	BVWP
2.653	379	B 2	BY	Von: AS Poecking N Nach: AS Poecking S Zählstelle: 8033 9204	11.900	440 (3,7%)	
2.654	379	B 55	NW	Von: AS Overath (A 4) Nach: Overath Zählstelle: 5009 2210	11.900	405 (3,4%)	
2.655	379	B 34	BW	Von: B34/K6164 Singen Nach: B34/L220 Weiherhof Zählstelle: 8219 1100	11.900	357 (3,0%)	
2.656	379	B 417	HE	Von: Wiesbaden, Zufahrt Siedlung Platte Nach: Kreuzung B 275 Zählstelle: 5815 0465	11.900	333 (2,8%)	
2.657	379	B 275	HE	Von: Emd. L 3274 Nach: Emd. L 3026 Esch Zählstelle: 5715 0370	11.900	309 (2,6%)	WB 02KK
2.658	380	B 12	BY	Von: MARKTL -STAMMHAM Nach: STAMMHAM -MARKTL Zählstelle: 7743 9173	11.800	2.053 (17,4%)	
2.659	380	B 173	BY	Von: Abzweig B 289/L 2191 b. Zettlitz Nach: Abzweig KC 27 Oberlangenstadt Zählstelle: 5833 9572	11.800	1.605 (13,6%)	WB* 24KK
2.660	380	B 70	NW	Von: B 54 West b. Ochtrup Nach: B 54 Ost b. Ochtrup Zählstelle: 3809 2301	11.800	1.546 (13,1%)	
2.661	380	B 91	ST	Von: B 87 östl. Weißenfels Nach: B 176 OD Weißenfels Zählstelle: 4838 3905	11.800	1.440 (12,2%)	
2.662	380	B 4	BY	Von: Emd. St 2278 (Kaltenbrunn) Nach: Emd. St 2204 (Kaltenbrunn) Zählstelle: 5831 9110	11.800	1.345 (11,4%)	
2.663	380	B 41	SL	Von: B41/L124, Neunkirchen Nach: B41/L125, Landsweiler-Reden Zählstelle: 6608 0556	11.800	1.345 (11,4%)	WB 24KK
2.664	380	B 211	NI	Von: K144 Oldenbrok Nach: K215 Mittelort Zählstelle: 2715 0419	11.800	1.274 (10,8%)	
2.665	380	B 281	TH	Von: Kreuz L 1110 Oppurg Nach: Kreuz L 1110 Neustadt Zählstelle: 5236 0001	11.800	1.274 (10,8%)	
2.666	380	B 19	BY	Von: AS Wuerzburg/Estenfeld (A 7) Nach: Unterpleichfeld Zählstelle: 6126 9100	11.800	1.239 (10,5%)	
2.667	380	B 15	BY	Von: Emd. HO4 Nach: Emd. HO6 Zählstelle: 5737 9107	11.800	1.180 (10,0%)	
2.668	380	B 2	BB	Von: OE Angermünde, L 28 Nach: L 284 Zählstelle: 2950 2001	11.800	1.038 (8,8%)	
2.669	380	B 7	TH	Von: K 1380 V Nach: AS Eisenberg (A 9) Zählstelle: 5037 0004	11.800	1.003 (8,5%)	

Nr	Rang	Straße	BL	Infos	DTV	SV (SV%)	BVWP
2.670	380	B 15	BY	Von: AS 2086 Dorfen N Nach: AS L2084 Scheideck Zählstelle: 7738 9100	11.800	956 (8,1%)	
2.671	380	B 96a	BB	Von: L 75 Nach: Waßmannsdorf, L 75 Zählstelle: 3646 2090	11.800	944 (8,0%)	
2.672	380	B 470	BY	Von: Gremsdorf/Hoechtadt Nach: Adelsdorf/Forchheim Zählstelle: 6231 9175	11.800	944 (8,0%)	WB 02KK
2.673	380	B 2	BB	Von: Beelitz, B 246 Nach: AS Michendorf, A 10 Zählstelle: 3743 2050	11.800	873 (7,4%)	
2.674	380	B 106	MV	Von: AS Ludwigslust (A 24) Nach: Schwerin B321 Zählstelle: 2434 0099	11.800	850 (7,2%)	
2.675	380	B 268	SL	Von: B268/L145, Michelbach Nach: B268/L143, Schmelz Zählstelle: 6507 0315	11.800	838 (7,1%)	
2.676	380	B 6n	ST	Von: AS Blankenburg Zentrum (NK 051) Nach: AS Heimbürg L 84 (NK 038) Zählstelle: 4131 4232	11.800	826 (7,0%)	
2.677	380	B 27	BY	Von: Karlstadt Nach: Retzbach Zählstelle: 6024 9100	11.800	779 (6,6%)	
2.678	380	B 253	HE	Von: Abzweig B 4 Dauerzählstelle Wega Nach: Zählstelle: 4821 6408	11.800	767 (6,5%)	
2.679	380	B 208	MV	Von: BAB A 20 Nach: Wismar-Kreisel B 208 Zählstelle: 2134 0094	11.800	720 (6,1%)	
2.680	380	B 13	BY	Von: OE Eichstätt Nach: St 2035 Zählstelle: 7133 9102	11.800	696 (5,9%)	WB 02KK
2.681	380	B 8	BY	Von: Regensburg (B 8/St 2165 b.Etterzhsn.) Nach: Nbg. (B / R 39 b. Kneiting) Zählstelle: 6938 9110	11.800	684 (5,8%)	
2.682	380	B 86	ST	Von: AS Sangerhausen-Süd (A 38) Nach: L 219 / Oberröblingen Zählstelle: 4533 1901	11.800	649 (5,5%)	
2.683	380	B 85	BY	Von: L2323 Ruderting Nach: PA 1 Tiefenbach Zählstelle: 7346 9150	11.800	614 (5,2%)	
2.684	380	B 38	HE	Von: Amtsgrenze Nach: Groß Bieberau Zählstelle: 6219 0581	11.800	543 (4,6%)	WB 02KK
2.685	380	B 260	HE	Von: Emd. L 3455 Nach: Emd. L 3456 Zählstelle: 5814 0515	11.800	543 (4,6%)	
2.686	380	B 521	HE	Von: AS Altstadt (A 45) Nach: Emd. L 3191 Zählstelle: 5719 0123	11.800	496 (4,2%)	

Nr	Rang	Straße	BL	Infos	DTV	SV (SV%)	BVWP
2.687	380	B 474	NW	Von: B 474 Nach: B 54 b. Epe Zählstelle: 3808 2403	11.800	448 (3,8%)	
2.688	380	B 51	NW	Von: Hilgen Nach: Tente Zählstelle: 4808 4207	11.800	413 (3,5%)	
2.689	380	B 378	BW	Von: AS Müllheim/Neuenburg (A 5) Nach: B3/B378 Müllheim Zählstelle: 8111 1101	11.800	401 (3,4%)	
2.690	381	B 72	NI	Von: BAB 1 Nach: L 836 Abz. Emstek Zählstelle: 3115 0429	11.700	3.662 (31,3%)	WB 24KK
2.691	381	B 16	BY	Von: St 2044 Nach: B 13 Zählstelle: 7234 9116	11.700	2.270 (19,4%)	
2.692	381	B 243	NI	Von: Osterhagen Nach: Landesgrenze TH/NI Zählstelle: 4429 0448	11.700	2.012 (17,2%)	VB 04KK VB 02KK (BSa-Th)
2.693	381	B 55	NW	Von: K15 Kreis Soest Nach: B61 Zählstelle: 4215 2215	11.700	1.755 (15,0%)	
2.694	381	B 300	BY	Von: PAF 21 Nach: St 2049 Zählstelle: 7334 9104	11.700	1.427 (12,2%)	
2.695	381	B 27	HE	Von: Weidenhäuser Kreuz Nach: Abzweig Höllental (L 3242) Zählstelle: 4725 0102	11.700	1.299 (11,1%)	
2.696	381	B 8	BY	Von: Ochenbruck Nach: Unterferrieden Zählstelle: 6633 9135	11.700	1.287 (11,0%)	
2.697	381	B 27	BW	Von: B27/314 Randen Nach: B27/31 Hüfingen-Wasserturm Zählstelle: 8117 1101	11.700	1.229 (10,5%)	VB 02KK
2.698	381	B 50	RP	Von: AS Bingen-Mitte (A 61) Nach: L 417 Zählstelle: 6013 0105	11.700	1.182 (10,1%)	
2.699	381	B 6	NI	Von: Kreuzung L 500 (Othfresen) Nach: Riechenberger Spange Zählstelle: 4028 0413	11.700	1.100 (9,4%)	
2.700	381	B 80	TH	Von: L 1005 Nach: L 2021 Zählstelle: 4627 0001	11.700	1.053 (9,0%)	VB 04KB als A 38
2.701	381	B 271	RP	Von: Abfahrt Ruppertsberg Nach: A 65 AS Deidesheim (11) Zählstelle: 6615 0999	11.700	1.053 (9,0%)	
2.702	381	B 81	ST	Von: B 81 / B 245 nördl. Halberstadt Nach: B 81 / K 1319 / Vorwerk Emersleben Zählstelle: 4032 3854	11.700	1.041 (8,9%)	
2.703	381	B 8	BY	Von: Kitzingen Nach: Mainbernheim Zählstelle: 6227 9100	11.700	995 (8,5%)	

Nr	Rang	Straße	BL	Infos	DTV	SV (SV%)	BVWP
2.704	381	B 58	NW	Von: AS Ascheberg (A 1) Nach: B 54 b. Rieth Zählstelle: 4112 2401	11.700	995 (8,5%)	
2.705	381	B 214	NI	Von: B 70 OU Lingen Nach: L 57 / K 318 Zählstelle: 3410 0440	11.700	983 (8,4%)	
2.706	381	B 247	TH	Von: L 2102 Nach: L 2100 Zählstelle: 4829 0037	11.700	971 (8,3%)	VB 02KK WB 24KK
2.707	381	B 19	BW	Von: B19/L1123 Königsbronn Nach: B19 Auf-und Abfahrt Oberkochen Zeiss Zählstelle: 7226 1101	11.700	948 (8,1%)	
2.708	381	B 236	NW	Von: L 880 Nach: Finnentrop Zählstelle: 4813 2301	11.700	889 (7,6%)	
2.709	381	B 180	ST	Von: 1. L 160 Nach: B 242 / L 159 b. Polleben Zählstelle: 4435 1067	11.700	866 (7,4%)	
2.710	381	B 76	SH	Von: Emd. K25 Nach: Emd. B430 Zählstelle: 1828 0602	11.700	831 (7,1%)	
2.711	381	B 14	BW	Von: B14/L355b Hohenberg Nach: B14/B463 Riedboden Zählstelle: 7518 1103	11.700	807 (6,9%)	
2.712	381	B 216	NI	Von: Barendorf (W), (K 28) Nach: Bavendorf (K 14) Zählstelle: 2729 0471	11.700	772 (6,6%)	
2.713	381	B 14	BY	Von: Grossweismannsdorf Nach: Stein Zählstelle: 6532 9142	11.700	737 (6,3%)	
2.714	381	B 3	BW	Von: B292/L555 Bad Schönborn Nach: B 3 / L 546 Uhlandshöhe Zählstelle: 6717 1103	11.700	667 (5,7%)	
2.715	381	B 158	BB	Von: Werneuchen, L 235 Nach: Seefeld, L 30 Zählstelle: 3348 2003	11.700	644 (5,5%)	VB 02KK
2.716	381	B 275	HE	Von: Emd. K 708 Nach: Emd. L 3274 Zählstelle: 5715 0365	11.700	632 (5,4%)	
2.717	381	B 1	NI	Von: BAB Anschluß Hildesheim Nach: AS Hildesheim (A 7) Zählstelle: 3826 0404	11.700	585 (5,0%)	
2.718	381	B 2	BB	Von: Michendorf Nach: OE Potsdam Zählstelle: 3644 2060	11.700	562 (4,8%)	
2.719	381	B 5	SH	Von: L 238 OD Hemmingstedt Nach: AS Heide-Süd (A 23) Zählstelle: 1820 0406	11.700	503 (4,3%)	
2.720	381	B 83	HE	Von: B7 OD Hofgeismar Nach: L 3233 Zählstelle: 4522 0511	11.700	456 (3,9%)	VB 02KK

Nr	Rang	Straße	BL	Infos	DTV	SV (SV%)	BVWP
2.721	381	B 13	BY	Von: Emd. St2574, Lenggries W Nach: Emd. B 472 S, Bad Toelz Zählstelle: 8235 9141	11.700	433 (3,7%)	
2.722	381	B 51	NW	Von: L 551 Nach: L 816 Zählstelle: 4609 2255	11.700	433 (3,7%)	
2.723	381	B 96a	BE	Von: Landesgrenze MV Nach: Berlin Hauptstraße Zählstelle: 3346 0024	11.700	433 (3,7%)	
2.724	381	B 9	RP	Von: B 327 südl. Koblenz Nach: L 208 Zählstelle: 5711 7016	11.700	421 (3,6%)	
2.725	381	B 305	BY	Von: Berchtesgaden Nach: Unterau Zählstelle: 8344 9155	11.700	398 (3,4%)	
2.726	381	B 264	NW	Von: K24 Nach: L25 Zählstelle: 5104 2210	11.700	351 (3,0%)	
2.727	381	B 219	NW	Von: K 13 Nach: K 21 Zählstelle: 3911 2302	11.700	339 (2,9%)	
2.728	381	B 519	HE	Von: AS Hofheim Nach: Hofheim L3264 Zählstelle: 5916 0516	11.700	339 (2,9%)	VB 02KK
2.729	381	B 11	BY	Von: Landkreisgrenze Nach: AS L2572 Pullach Zählstelle: 7934 9102	11.700	293 (2,5%)	
2.730	382	B 3	HE	Von: AS Bürgeln Nach: Bernsdorf Zählstelle: 5118 0667	11.600	1.717 (14,8%)	
2.731	382	B 27	HE	Von: Abzweig Blankenheim (K 74) Nach: Abzweig Bebra (K72) Zählstelle: 5024 0408	11.600	1.554 (13,4%)	WB 02KK
2.732	382	B 16	BY	Von: OD Donaumünster Nach: Emd. St 2221 Riedlingen Kreisverkehr Zählstelle: 7230 9132	11.600	1.357 (11,7%)	
2.733	382	B 471	BY	Von: AS B304(Rothschwaige) Nach: AS L2063(Karlsfeld N) Zählstelle: 7734 9112	11.600	1.299 (11,2%)	
2.734	382	B 15	BY	Von: L2079 (Rott) Nach: RO 43 Zählstelle: 7939 9200	11.600	1.183 (10,2%)	
2.735	382	B 71	NI	Von: L 143 Nach: AS Bremerhaven-Wulsdorf (A 27) Zählstelle: 2517 0408	11.600	1.137 (9,8%)	
2.736	382	B 65	NI	Von: B65 / K 10 Müsingen Nach: B 65 / L 442 Nienstädt Zählstelle: 3720 0421	11.600	1.125 (9,7%)	WB 02KK
2.737	382	B 15	BY	Von: Hochstaett Nach: RO 45 (Rott a. Inn) Zählstelle: 8038 9200	11.600	1.090 (9,4%)	

Nr	Rang	Straße	BL	Infos	DTV	SV (SV%)	BVWP
2.738	382	B 256	RP	Von: L 120 Nach: L 113 Zählstelle: 5609 0032	11.600	998 (8,6%)	
2.739	382	B 34	BW	Von: Landesgrenze CH/0835 B34 Nach: AS Gottmadingen Zählstelle: 8218 1108	11.600	986 (8,5%)	
2.740	382	B 236	NW	Von: B 55 Grevenbrück Nach: L 880 Zählstelle: 4814 2305	11.600	963 (8,3%)	VB 02KK
2.741	382	B 105	MV	Von: KP B 194 OU Stralsund Nach: KP B 96 OU Stralsund Zählstelle: 1744 0267	11.600	928 (8,0%)	VB 02KK
2.742	382	B 2	SN	Von: B 2/K 7411 Nach: B 2/B 107/S 11 Wellaune Zählstelle: 4441 1102	11.600	905 (7,8%)	VB 02KK
2.743	382	B 58	NW	Von: L 362/L 481 Nach: AS Alpen (A 57) Zählstelle: 4404 2202	11.600	882 (7,6%)	
2.744	382	B 206	SH	Von: Itzehoe Nach: AS Bad Bramstedt (A 7) Zählstelle: 2025 0309	11.600	870 (7,5%)	WB 02KK
2.745	382	B 420	RP	Von: L 360 Nach: L 176 Zählstelle: 6410 0073	11.600	812 (7,0%)	
2.746	382	B 16	BY	Von: AS Mindelheim (A 96) Nach: OD Mindelheim (MN 25) Zählstelle: 7929 9223	11.600	800 (6,9%)	
2.747	382	B 256	NW	Von: AS Sinspert/Volkenrath Nach: AS Reichshof/Bergneustadt (A 4) Zählstelle: 5011 2207	11.600	766 (6,6%)	
2.748	382	B 467	BW	Von: B467/L329 Tettnang Nach: B467/K7790 Höll Zählstelle: 8323 1110	11.600	742 (6,4%)	
2.749	382	B 441	NI	Von: L 395 Seelze Nach: Stadt Hannover Zählstelle: 3623 0449	11.600	708 (6,1%)	WB 02KK
2.750	382	B 51	SL	Von: B51/L158, Mettlach Nach: B51/L175, Besseringen Zählstelle: 6505 0280	11.600	696 (6,0%)	
2.751	382	B 8	BY	Von: Regensburg (/ B 8 / R 14 aus Undorf) Nach: Nbg. (B 8 / St 2165 b. Etterzhausen) Zählstelle: 6937 9185	11.600	684 (5,9%)	
2.752	382	B 266	RP	Von: Auffahrt OU Heimersheim Nach: OU Heimersheim-Bad Neuenahr Zählstelle: 5409 0155	11.600	650 (5,6%)	VB 04KK
2.753	382	B 229	NW	Von: K37 Nach: L 868 Zählstelle: 4711 2207	11.600	638 (5,5%)	
2.754	382	B 62	NW	Von: K 5 Nach: L 729 Zählstelle: 5014 2204	11.600	580 (5,0%)	

Nr	Rang	Straße	BL	Infos	DTV	SV (SV%)	BVWP
2.755	382	B 10	BW	Von: B10/B293 Berghausen Nach: B10/L563 Kleinsteinbach Zählstelle: 7017 1100	11.600	568 (4,9%)	
2.756	382	B 4	BY	Von: AS Breitenguessbach Sued Nach: AS Breitenguessbach Nord Zählstelle: 6031 9101	11.600	557 (4,8%)	
2.757	382	B 32	BW	Von: B32/K4764 Isenburg Nach: B32/L395 Unterm Wiesenhag Zählstelle: 7518 1107	11.600	545 (4,7%)	
2.758	382	B 8	NW	Von: B 473 Wesel Nach: L 480 Zählstelle: 4305 2201	11.600	487 (4,2%)	WB 04KK
2.759	382	B 16	BY	Von: Kaufbeuren, KV Osttangente Nach: OAL 12, KV Leinau Zählstelle: 8029 9100	11.600	464 (4,0%)	WB 02KK
2.760	382	B 158	BB	Von: Bad Freienwalde, B 167 Nach: L 35 Zählstelle: 3250 2002	11.600	418 (3,6%)	VB 02KK
2.761	382	B 51	NW	Von: Kreuzweingarten Nach: Bad Münstereifel Zählstelle: 5406 2203	11.600	394 (3,4%)	
2.762	382	B 30	BW	Von: B30/L328a OD Friedrichshafen Nach: B30/B31 OD Friedrichshafen Zählstelle: 8322 1102	11.600	290 (2,5%)	VB 04KB
2.763	382	B 111	MV	Von: Abzw, OVP 38 Nach: Abzw, L 266 Zählstelle: 2051 0239	11.600	267 (2,3%)	
2.764	382	B 54	NW	Von: K 18 Nach: L 719 Zählstelle: 5114 2244	11.600	197 (1,7%)	VB 04KB
2.765	382	B 158a	BB	Von: Bundesgrenze Nach: Altglietzen, L 28 Zählstelle: 3150 2001	11.600	93 (0,8%)	
2.766	383	B 1	BB	Von: L 233 Nach: Tasdorf, L 303 Zählstelle: 3548 2003	11.500	1.725 (15,0%)	
2.767	383	B 300	BY	Von: Schrobenhausen Nach: St 2043 Zählstelle: 7433 9101	11.500	1.679 (14,6%)	VB 02KK
2.768	383	B 252	HE	Von: Simtshausen Nach: Münchhausen Zählstelle: 5018 6104	11.500	1.553 (13,5%)	VB 02KK
2.769	383	B 303	BY	Von: Emd. ST 2182 (HIMMELKRON) Nach: AS Bad Berneck/Himmelkron (A 9) Zählstelle: 5935 9144	11.500	1.553 (13,5%)	
2.770	383	B 215	NI	Von: K 2 Nach: B 209 nörd. Sandberge Zählstelle: 3321 0457	11.500	1.277 (11,1%)	WB 02KK
2.771	383	B 26	BY	Von: Landesgrenze/AS B469 Nach: Ri. Babenhausen Zählstelle: 6020 9202	11.500	1.242 (10,8%)	

Nr	Rang	Straße	BL	Infos	DTV	SV (SV%)	BVWP
2.772	383	B 109	BE	Von: Schönerlinder Chaussee Nach: AS Zubringer Pankow Zählstelle: 3346 0081	11.500	1.173 (10,2%)	WB 02KK
2.773	383	B 19	BW	Von: B 19 / B 14 (Autobahzubringer) Nach: AS Kupferzell (A 6) Zählstelle: 6824 1108	11.500	1.104 (9,6%)	
2.774	383	B 492	BW	Von: Ehingen (Blaubeurerstrasse) Nach: Allmendingen (Xaveruskreuzung) Zählstelle: 7624 1100	11.500	1.058 (9,2%)	
2.775	383	B 436	NI	Von: AS Leer-Ost (A 28) Nach: Bagband Zählstelle: 2711 0423	11.500	989 (8,6%)	
2.776	383	B 474	NW	Von: L 581 Nach: K 46 Zählstelle: 4008 2421	11.500	943 (8,2%)	
2.777	383	B 42	RP	Von: L 87 Nach: K 112 Zählstelle: 5510 7023	11.500	897 (7,8%)	
2.778	383	B 7	NW	Von: autom. DZ Willich-Bökel K18 Nach: K17 Zählstelle: 4704 5266	11.500	886 (7,7%)	
2.779	383	B 169	SN	Von: B 169/S 283 Nach: B 169/B 180/S 258 Stollberg Zählstelle: 5342 1102	11.500	886 (7,7%)	
2.780	383	B 388	BY	Von: Kreuzung Kr. PAN20 Nach: AS Kr.PAN17 Zählstelle: 7543 9163	11.500	874 (7,6%)	
2.781	383	B 26	BY	Von: WEIBERHOEFE/Krz AB2 in Ri Laufach Nach: WEIBERHOEFE/Krz AB2 in Ri Hösbach Zählstelle: 5921 9204	11.500	863 (7,5%)	
2.782	383	B 517	NW	Von: L 553 Nach: B 236 Altenhundem Zählstelle: 4914 2201	11.500	851 (7,4%)	VB 02KK
2.783	383	B 525	NW	Von: K 46 Nach: L 580 Zählstelle: 4009 2401	11.500	851 (7,4%)	VB 02KK
2.784	383	B 2	BY	Von: W Mering Emd. AIC 12 Nach: W Mering Emd. St 2380 Zählstelle: 7731 9100	11.500	805 (7,0%)	WB 24KK
2.785	383	B 75	SH	Von: L 82 Nach: AS Bad Oldesloe-Süd (A 21) Zählstelle: 2227 0303	11.500	794 (6,9%)	
2.786	383	B 14	BY	Von: Müncherlbach Nach: Grossweismannsdorf Zählstelle: 6631 9141	11.500	771 (6,7%)	
2.787	383	B 62	TH	Von: L 1120 Nach: L 2895 Zählstelle: 5127 6206	11.500	759 (6,6%)	VB 02KK
2.788	383	B 85	BY	Von: AS Kulmbach/Neudrossenfeld (A 70) Nach: KRZ KR. KU 11 (HORUNGSREUTH) Zählstelle: 5934 9126	11.500	748 (6,5%)	WB 24KK

Nr	Rang	Straße	BL	Infos	DTV	SV (SV%)	BVWP
2.789	383	B 268	SL	Von: B268/L339, Eiweiler Nach: B268/L305, Eiweiler Zählstelle: 6607 0077	11.500	736 (6,4%)	
2.790	383	B 494	NI	Von: Clauen K 201 Nach: Harsum Zählstelle: 3725 0572	11.500	736 (6,4%)	
2.791	383	B 213	NI	Von: Bundesgrenze NL/BRD Nach: B 403 Nordhorn Zählstelle: 3508 3360	11.500	713 (6,2%)	WB 02KK
2.792	383	B 10	BY	Von: Leipheim (OE) Nach: Guenzburg (OA) Zählstelle: 7527 9106	11.500	702 (6,1%)	
2.793	383	B 13	BY	Von: St 2045 Nach: west St 2337 Zählstelle: 7435 9100	11.500	702 (6,1%)	
2.794	383	B 207	SH	Von: L 208 Nach: L 219 Zählstelle: 2528 0709	11.500	702 (6,1%)	
2.795	383	B 465	BW	Von: B 465/K 6701 Münsingen Nach: B 465/L 230 Münsingen Zählstelle: 7522 1106	11.500	679 (5,9%)	WB 02KK
2.796	383	B 73	NI	Von: K 5 Abz. Altenbruch Nach: AS Cuxhaven (A 27) (1) Zählstelle: 2118 3353	11.500	633 (5,5%)	VB 02KK
2.797	383	B 3	HE	Von: AS Bad Nauheim (A 5) Nach: Nieder-Weisel Zählstelle: 5518 0266	11.500	621 (5,4%)	WB 02KK
2.798	383	B 423	SL	Von: B423/L105, Mimbach Nach: B423/L211, Einöd Zählstelle: 6709 0425	11.500	621 (5,4%)	VB 02KK
2.799	383	B 6	ST	Von: B 6 / L 167 Nach: B 6 / OA Halle Zählstelle: 4538 3011	11.500	587 (5,1%)	VB 02KB
2.800	383	B 65	NW	Von: KP B 65 / K 56 Nach: KP B 65 / L 803 Zählstelle: 3618 2242	11.500	575 (5,0%)	WB 02KK
2.801	383	B 39	BW	Von: B39/K9556 HN-Kirchhausen Nach: B39/K9558 bei HN-Kirchhausen Zählstelle: 6820 1101	11.500	541 (4,7%)	
2.802	383	B 239	NW	Von: L 943 Nach: Bad Meinberg, Brunnenstraße Zählstelle: 4119 2282	11.500	529 (4,6%)	VB 02KK
2.803	383	B 3	HE	Von: Ober-Wöllstadt Nach: Friedberg Zählstelle: 5618 0380	11.500	495 (4,3%)	VB 02KK
2.804	383	B 34	BW	Von: B34/L190 Gottmadingen Nach: B34/B314 Singen Waldfriedhof Zählstelle: 8218 1102	11.500	437 (3,8%)	
2.805	383	B 217	NI	Von: B 217-K 226 Nach: B 217-B 65-Tönniesberg Zählstelle: 3624 0424	11.500	414 (3,6%)	

Nr	Rang	Straße	BL	Infos	DTV	SV (SV%)	BVWP
2.806	383	B 70	NW	Von: B 58 Wesel Nach: L 7 Zählstelle: 4305 2204	11.500	357 (3,1%)	
2.807	383	B 234	NW	Von: L 807 Nach: L 675 Zählstelle: 4610 2207	11.500	345 (3,0%)	
2.808	383	B 3	BW	Von: B 3 / L 3110 Hemsbach Nach: B 3 / K 4129 Laudenbach Zählstelle: 6417 1100	11.500	322 (2,8%)	
2.809	383	B 158	BB	Von: Altgietzen, L 28 Nach: Bad Freienwalde, B 167 Zählstelle: 3150 3638	11.500	322 (2,8%)	VB 02KK
2.810	384	B 16	BY	Von: St 2232 Sued Nach: St 2232 Nord Zählstelle: 7235 9101	11.400	2.599 (22,8%)	
2.811	384	B 213	NI	Von: L 40 Nach: B 70 Lingen (Ems) Zählstelle: 3509 0423	11.400	2.440 (21,4%)	
2.812	384	B 4	NI	Von: Uelzen (SO), (AS L 270) Nach: Uelzen (W), (AS B 71) Zählstelle: 3029 4234	11.400	2.041 (17,9%)	VB 02KK
2.813	384	B 30	BW	Von: OD Mattenhaus Nach: Zählstelle: 8024 1102	11.400	1.391 (12,2%)	WB 04KB
2.814	384	B 30	BW	Von: OD Englerts Nach: Zählstelle: 8024 1102	11.400	1.391 (12,1%)	WB 04KB
2.815	384	B 30	BW	Von: OD Oberessendorf Nach: Zählstelle: 8024 1102	11.400	1.391 (12,1%)	WB 04KB
2.816	384	B 30	BW	Von: B30/L300/K8033 Bad Waldsee-Nord Nach: B30/B465 Oberessendorf Zählstelle: 8024 1102	11.400	1.391 (12,2%)	WB 04KB
2.817	384	B 96	MV	Von: Knoten L272 Nach: Kreuzung B 110 Zählstelle: 2046 0167	11.400	1.391 (12,2%)	
2.818	384	B 26	HE	Von: Sickenhofen Nach: Babenhausen Zählstelle: 6019 0519	11.400	1.322 (11,6%)	VB 02KK
2.819	384	B 247	TH	Von: L 1028/L 2146 Nach: L 1026/L 2147 Zählstelle: 5130 0007	11.400	1.322 (11,6%)	WB 24KK
2.820	384	B 4	BY	Von: AS Breitenguessbach Nord Nach: Abzweig L 2278 b. Kaltenbrunn Zählstelle: 5931 9100	11.400	1.265 (11,1%)	
2.821	384	B 211	NI	Von: K143 b. Ipwege Nach: K144 Oldenbrok Zählstelle: 2715 0444	11.400	1.254 (11,0%)	
2.822	384	B 80	TH	Von: L 2021 Nach: K 2160 G Zählstelle: 4627 0016	11.400	1.117 (9,8%)	VB 04KB als A 38

Nr	Rang	Straße	BL	Infos	DTV	SV (SV%)	BVWP
2.823	384	B 19	BW	Von: B19/K3009 HDH-Aufhausen Nach: B19/L1123 Königsbronn Zählstelle: 7226 1100	11.400	980 (8,6%)	
2.824	384	B 181	ST	Von: AS Leipzig-West (A 9) Nach: L 185, Günthersdorf Zählstelle: 4639 3098	11.400	980 (8,6%)	VB 02KK
2.825	384	B 5	SH	Von: Witzwort Nach: Bütteleck Zählstelle: 1620 0202	11.400	923 (8,1%)	
2.826	384	B 513	NW	Von: L 806 Nach: L 927 Zählstelle: 4015 2222	11.400	912 (8,0%)	
2.827	384	B 281	TH	Von: L 2367 Nach: L 2368 Zählstelle: 5335 0003	11.400	901 (7,9%)	VB 02KK
2.828	384	B 39	BW	Von: B 39 / K 4252 Altflusheim-Sportplatz Nach: B 36 / B 39 / L 723 Hockenheim Süd Zählstelle: 6617 1124	11.400	832 (7,3%)	
2.829	384	B 32	BW	Von: B32 Ravensburg Nach: B32/L326 südl. Kofeld Zählstelle: 8223 1122	11.400	798 (7,0%)	WB 02KK
2.830	384	B 207	SH	Von: B 207 Nach: B 208 Zählstelle: 2330 0429	11.400	775 (6,8%)	
2.831	384	B 229	NW	Von: K 14 Nach: K 12 Zählstelle: 4712 2210	11.400	775 (6,8%)	VB 02KK
2.832	384	B 158	BB	Von: Seefeld, L 30 Nach: Blumberg, L 31 Zählstelle: 3348 2004	11.400	764 (6,7%)	VB 02KK
2.833	384	B 287	BY	Von: GVS / OE Hammelburg Nach: L 2293 / W Fuchsstadt Zählstelle: 5825 9105	11.400	752 (6,6%)	
2.834	384	B 327	RP	Von: K 96 Reithalle Nach: L 214 Sauerbrunnen Zählstelle: 5811 0310	11.400	741 (6,5%)	
2.835	384	B 71	NI	Von: Munster Nach: Soltau Zählstelle: 3026 0425	11.400	718 (6,3%)	WB 02KK
2.836	384	B 95	SN	Von: B 95/S 260/S 261 Nach: B 95/S 222 Zählstelle: 5343 1111	11.400	718 (6,3%)	WB 02KK
2.837	384	B 184	SN	Von: B 184/S 8 Nach: B 184/K 7442/S 4 Zählstelle: 4540 1102	11.400	718 (6,3%)	
2.838	384	B 473	NW	Von: B 67 Nach: L 605 Zählstelle: 4105 2286	11.400	673 (5,9%)	
2.839	384	B 7	NW	Von: L732 Nach: AS Arnberg-Neheim (A46) Zählstelle: 4513 2430	11.400	661 (5,8%)	VB 02KK

Nr	Rang	Straße	BL	Infos	DTV	SV (SV%)	BVWP
2.840	384	B 290	BW	Von: Kreuzung B 19 b. Bad Mergentheim Nach: Emd. L 2248 in B 290 bei Bad Mergentheim Zählstelle: 6524 1106	11.400	627 (5,5%)	WB 02KK
2.841	384	B 255	HE	Von: Petersburg Gladenbach Nach: Emd. B 453 Zählstelle: 5217 0111	11.400	559 (4,9%)	WB 02KK
2.842	384	B 486	HE	Von: AS Rüsselsheim-Ost (A 67) Nach: AS Langen/Mörfelden (A 5) Zählstelle: 6017 0195	11.400	490 (4,3%)	
2.843	384	B 56	NW	Von: KP -L327 Nach: KP -L327 Stockheim Zählstelle: 5205 2201	11.400	456 (4,0%)	VB 04KK
2.844	384	B 76	SH	Von: K 45 Nach: L 309 Zählstelle: 1930 0601	11.400	433 (3,8%)	
2.845	384	B 12	BY	Von: AS Schönbühl (B 31) Nach: LI 6 Rehlings Zählstelle: 8424 9101	11.400	342 (3,0%)	
2.846	384	B 8	NW	Von: L 422 Nach: B 228 Zählstelle: 4606 2208	11.400	217 (1,9%)	
2.847	385	B 51	RP	Von: B 265 Prüm Nach: AS Prüm (A 60) Zählstelle: 5804 0166	11.300	3.514 (31,1%)	
2.848	385	B 299	BY	Von: A6/URSENSOLLEN W Nach: AMBERG (N KRZ B85) Zählstelle: 6537 9592	11.300	2.870 (25,4%)	
2.849	385	B 70	NI	Von: Kreisgrenze Nach: K 319 Zählstelle: 3610 0419	11.300	2.124 (18,8%)	
2.850	385	B 300	BY	Von: Bauamtsgrenze Augsburg Nach: Schrobenhausen Zählstelle: 7433 9100	11.300	1.921 (17,0%)	
2.851	385	B 3	HE	Von: B 485 Nach: AS Borken (Hessen) (A 49) Zählstelle: 4921 0155	11.300	1.853 (16,4%)	
2.852	385	B 213	NI	Von: K 178 Nach: Kreisgrenze Zählstelle: 3114 0451	11.300	1.853 (16,4%)	
2.853	385	B 51	NI	Von: B 51/L 333 Nach: B 51/L 340 Zählstelle: 3118 0418	11.300	1.774 (15,7%)	
2.854	385	B 51	NI	Von: B 51/B 322 Nach: B 6/B 51 Zählstelle: 2918 0415	11.300	1.446 (12,8%)	
2.855	385	B 221	NW	Von: B 509 Leuth Nach: AS Straelen (A 40) Zählstelle: 4603 2206	11.300	1.401 (12,4%)	
2.856	385	B 293	BW	Von: B293/K3503 Bretten-Gölshausen Nach: B293/K3506 Flehingen Zählstelle: 6918 1111	11.300	1.367 (12,1%)	VB 02KK

Nr	Rang	Straße	BL	Infos	DTV	SV (SV%)	BVWP
2.857	385	B 26	HE	Von: Babenhausen Nach: Amtsgrenze Zählstelle: 6019 0494	11.300	1.356 (12,0%)	VB 02KK
2.858	385	B 9	NW	Von: autom. DZ Dormagen K 12 Nach: K 30 Zählstelle: 4806 5267	11.300	1.333 (11,8%)	
2.859	385	B 10	BY	Von: OD Nersingen (St 2021) Nach: Leipheim (OA) Zählstelle: 7526 9108	11.300	1.322 (11,7%)	
2.860	385	B 72	NI	Von: Strücklingen Nach: Aurich Zählstelle: 2611 0418	11.300	1.232 (10,9%)	WB 02KK
2.861	385	B 293	BW	Von: B293/K3541 Berghausen (DB) Nach: B293/L559 Jöhlingen Zählstelle: 6917 1102	11.300	1.164 (10,3%)	WB* 02KK
2.862	385	B 463	BW	Von: B 463/L 360 Haigerloch Nach: B 27/B463 Bisingen Zählstelle: 7618 1200	11.300	1.074 (9,5%)	
2.863	385	B 481	NW	Von: K 54 Nach: K 56 Zählstelle: 3811 2301	11.300	1.040 (9,2%)	
2.864	385	B 3	NI	Von: Trelder Berg (B 75) Nach: AS Rade (A 1) Zählstelle: 2624 0403	11.300	983 (8,7%)	
2.865	385	B 75	NI	Von: Drestedt (K 40) Nach: Trelder Berg (B 3) Zählstelle: 2624 3347	11.300	938 (8,3%)	
2.866	385	B 19	BY	Von: L 2286 / Unsleben Nach: L 2292 W / Mellrichstadt Zählstelle: 5527 9100	11.300	927 (8,2%)	
2.867	385	B 50	RP	Von: B 41 Ri. Gau Bickelheim Nach: B 41 Ri. Bingen Zählstelle: 6113 0095	11.300	927 (8,2%)	
2.868	385	B 304	BY	Von: AS K20(Steinhoehring O) Nach: AS K20 Zählstelle: 7938 9300	11.300	927 (8,2%)	WB 02KK
2.869	385	B 64	NW	Von: K 46, Lühtringen Nach: L 946, Albaxen Zählstelle: 4122 2303	11.300	859 (7,6%)	
2.870	385	B 28	BW	Von: B28/K1025 westl. Jettingen i. B. Krg. Nach: B 28/B 296 Herrenberg Zählstelle: 7418 1100	11.300	836 (7,4%)	
2.871	385	B 470	BY	Von: NEW 2 östl. Schwarzenbach Nach: Grenze Stadt Weiden Zählstelle: 6338 9106	11.300	836 (7,4%)	
2.872	385	B 87	ST	Von: B 91 b. Weissenfels Nach: Weissenfels, Kreisverkehr Zählstelle: 4837 3902	11.300	768 (6,8%)	WB 02KK
2.873	385	B 41	SL	Von: B41/L320, Namborn Nach: B41/L310, Hirstein Zählstelle: 6408 0430	11.300	757 (6,7%)	

Nr	Rang	Straße	BL	Infos	DTV	SV (SV%)	BVWP
2.874	385	B 85	BY	Von: SCHWANDORF O Nach: AMBERG Zählstelle: 6537 9102	11.300	746 (6,6%)	WB* 24KK
2.875	385	B 292	BW	Von: B 292/ Seitenarm B 292 bei Obrigheim Nach: B 292/ L 588 bei Obrigheim Zählstelle: 6620 1116	11.300	746 (6,6%)	
2.876	385	B 420	RP	Von: B 271 Alzey Nach: L 401 Nieder Olm Zählstelle: 6114 0133	11.300	735 (6,5%)	WB 02KK
2.877	385	B 327	RP	Von: L 205 Roth Nach: L 219 Kastellaun Zählstelle: 5910 0091	11.300	712 (6,3%)	VB 02KK
2.878	385	B 33	BW	Von: B31/B33 Stetten (Sabaknoten) Nach: B33/L205 Markdorf Zählstelle: 8222 1100	11.300	701 (6,2%)	
2.879	385	B 28	BW	Von: AS Herrenberg (A 81) Nach: B 28/L 359 Bahnhof Pfäffingen Zählstelle: 7419 1109	11.300	610 (5,4%)	
2.880	385	B 194	MV	Von: Abzw, L 192 Nach: AS OU Stralsund Zählstelle: 1744 0123	11.300	588 (5,2%)	
2.881	385	B 45	HE	Von: K 46 Nach: OA Erbach Zählstelle: 6319 0206	11.300	542 (4,8%)	VB 02KK
2.882	385	B 264	NW	Von: L12 Nach: L12 Langerwehe Zählstelle: 5104 2211	11.300	542 (4,8%)	
2.883	385	B 2	BY	Von: AS Mittenwald-Nord Nach: Emd. B11, S Kruen Zählstelle: 8533 9103	11.300	463 (4,1%)	
2.884	385	B 454	HE	Von: Stadallend./Waldstr. Nach: Knoten 1 Zählstelle: 5120 0564	11.300	463 (4,1%)	
2.885	385	B 184	ST	Von: K 2051 Nach: L 140 Zählstelle: 4339 2081	11.300	429 (3,8%)	
2.886	386	B 72	NI	Von: L 836 Abz. Emstek Nach: B 213 Ost Cloppenburg Zählstelle: 3114 0428	11.200	3.528 (31,5%)	WB 24KK
2.887	386	B 213	NI	Von: K 167 Nach: K 178 Zählstelle: 3114 0450	11.200	1.859 (16,6%)	
2.888	386	B 27	HE	Von: AS B 84/L 3176 (Hünfeld-Süd) Nach: AS L 3171 (Hünfeld-Nord) Zählstelle: 5324 0505	11.200	1.714 (15,3%)	
2.889	386	B 31	BW	Von: B31/K5756 Pföhren Nach: B31/L185 Kirchen-Hausen Zählstelle: 8017 1103	11.200	1.635 (14,6%)	
2.890	386	B 206	SH	Von: K 73 Nach: K 47 Zählstelle: 2027 0312	11.200	1.277 (11,4%)	

Nr	Rang	Straße	BL	Infos	DTV	SV (SV%)	BVWP
2.891	386	B 75	NI	Von: Bremen Nach: Hamburg Zählstelle: 2822 0432	11.200	1.187 (10,6%)	
2.892	386	B 54	NW	Von: BAG Nach: L 723 Zählstelle: 5214 2200	11.200	1.120 (10,0%)	VB 04KB
2.893	386	B 101n	BB	Von: L 79 Nach: Ludwigsfelde Preußenpark Zählstelle: 3745 2080	11.200	1.098 (9,8%)	
2.894	386	B 56	NW	Von: AS Aldenhoven (A 44) Nach: KP -L136 Zählstelle: 5003 9212	11.200	986 (8,8%)	
2.895	386	B 474	NW	Von: K 46 Nach: L 555 Zählstelle: 4008 2420	11.200	952 (8,5%)	
2.896	386	B 470	BY	Von: Emd. B8 östl. (Kreisverkehr) Nach: Emd. NEA15 Zählstelle: 6429 9107	11.200	930 (8,3%)	VB 02KK
2.897	386	B 8	NW	Von: Landesgrenze Nach: NK 5210 007 Zählstelle: 5210 2203	11.200	907 (8,1%)	VB 02KK
2.898	386	B 96	MV	Von: OE Greifswald Nach: AS L 26 Zählstelle: 1946 0261	11.200	907 (8,1%)	
2.899	386	B 19	TH	Von: Nähe Welkershausen Nach: L 2624 Zählstelle: 5428 1903	11.200	885 (7,9%)	VB 02KK
2.900	386	B 40	RP	Von: A 6/A 63 AD Kaiserslautern-Ost (16/15) Nach: L 395 Zählstelle: 6512 0030	11.200	874 (7,8%)	
2.901	386	B 14	BY	Von: Heilsbronn/Ost Nach: Müncherlbach Zählstelle: 6630 9117	11.200	840 (7,5%)	
2.902	386	B 28a	BW	Von: B28/B28a Zuber Nach: B28a/K4776 Alte Poststraße Zählstelle: 7516 1119	11.200	840 (7,5%)	
2.903	386	B 11	BY	Von: Deggendorf Nord Nach: Gotteszell (REG 14) Zählstelle: 7143 9401	11.200	672 (6,0%)	VB 02KK
2.904	386	B 257	RP	Von: K 20 Nach: B 418 Echternacherbrück Zählstelle: 6104 0037	11.200	661 (5,9%)	
2.905	386	B 268	SL	Von: B268/L156, Nunkirchen Nach: B268/L145, Michelbach Zählstelle: 6507 0316	11.200	650 (5,8%)	
2.906	386	B 301	BY	Von: Tuentenhausen S Nach: Unterzolling Zählstelle: 7536 9101	11.200	650 (5,8%)	
2.907	386	B 62	HE	Von: Abzweig K 21 Nach: OD Sorga Zählstelle: 5124 0108	11.200	627 (5,6%)	

Nr	Rang	Straße	BL	Infos	DTV	SV (SV%)	BVWP
2.908	386	B 206	SH	Von: L 116 Nach: Hohenlockstedt Zählstelle: 2023 1145	11.200	582 (5,2%)	
2.909	386	B 207	SH	Von: B 208 Ratzeburg Nach: K 37 Lübeck Zählstelle: 2230 1401	11.200	571 (5,1%)	VB 02KK
2.910	386	B 457	HE	Von: Emd. K 227 Nach: Büdingen Zählstelle: 5720 2101	11.200	571 (5,1%)	VB 02KK
2.911	386	B 452	HE	Von: Abzweig L 3403 Nach: OD Eschwege Zählstelle: 4826 0111	11.200	549 (4,9%)	VB 02KK
2.912	386	B 417	HE	Von: Emd. L 3274 Nach: Emd. L 3275 Zählstelle: 5715 0435	11.200	493 (4,4%)	
2.913	386	B 61	NW	Von: L 736 Nach: K 7 Zählstelle: 4312 2207	11.200	470 (4,2%)	
2.914	386	B 431	SH	Von: Heist Nach: Uetersen Zählstelle: 2324 0615	11.200	437 (3,9%)	WB 02KK
2.915	386	B 305	BY	Von: Grassau Nach: Marquartstein Zählstelle: 8240 9146	11.200	426 (3,8%)	
2.916	386	B 260	RP	Von: Mücken-Berg Nach: K 65 Nievern Zählstelle: 5611 0080	11.200	414 (3,7%)	
2.917	386	B 30	BW	Von: B30/K7719 N Meckenbeuren Nach: B30/B467/K7982 Oberhofen Zählstelle: 8223 1100	11.200	392 (3,5%)	VB 04KB
2.918	386	B 30	BW	Von: B30 OD Untereschach Nach: Zählstelle: 8223 1100	11.200	392 (3,5%)	VB 04KB
2.919	386	B 419	RP	Von: L 136 Temmels Nach: L 138 Wasserliesch Zählstelle: 6205 0145	11.200	347 (3,1%)	
2.920	386	B 519	HE	Von: Niederhofheim L3016 Nach: Kelkheim L3014 Zählstelle: 5816 0720	11.200	291 (2,6%)	
2.921	386	B 520	HE	Von: L 3218 Nach: K 22 Zählstelle: 4722 0682	11.200	280 (2,5%)	
2.922	386	B 399	NW	Von: L13 Nach: B264 Rölsdorf Zählstelle: 5204 2203	11.200	258 (2,3%)	VB 02KK
2.923	386	B 8	HE	Von: Glashütten L3319 Nach: L3025 Zählstelle: 5716 0706	11.200	246 (2,2%)	WB 02KK
2.924	386	B 49	RP	Von: "Hillscheider Stock" Nach: "Steilstrecke" Zählstelle: 5512 0026	11.200	56 (0,5%)	

Nr	Rang	Straße	BL	Infos	DTV	SV (SV%)	BVWP
2.925	387	B 169	SN	Von: A 14 AS Döbeln-Nord (34) Nach: B 169/S 35 Zählstelle: 4844 1101	11.100	2.753 (24,8%)	WB* 04KK
2.926	387	B 64	NW	Von: L568 Nach: L927 Zählstelle: 4115 2274	11.100	2.220 (20,0%)	
2.927	387	B 25	BY	Von: S Nördlingen Nach: OD Möttingen Emd. St2221 Zählstelle: 7129 9150	11.100	2.065 (18,6%)	VB 02KK
2.928	387	B 51	NI	Von: B 51/L 332 Nach: B 51/L 333 Zählstelle: 3118 0425	11.100	1.920 (17,3%)	
2.929	387	B 35	BW	Von: B35/K3571 Knittlingen Nach: B35/K4521 Maulbronn Zählstelle: 6918 1109	11.100	1.887 (17,0%)	
2.930	387	B 16	BY	Von: St 2230 Kelheim Nach: KEH 19 Saal Zählstelle: 7037 9205	11.100	1.787 (16,1%)	
2.931	387	B 221	NW	Von: NL Mönchengladbach Nach: L 140 Zählstelle: 4603 2207	11.100	1.754 (15,8%)	
2.932	387	B 272	RP	Von: K 32 Weingarten Nach: L 507 Schwegenheim Zählstelle: 6715 0141	11.100	1.610 (14,5%)	
2.933	387	B 475	NW	Von: K 6 Nach: L 792 Zählstelle: 4114 2301	11.100	1.454 (13,1%)	
2.934	387	B 311	BW	Von: Untermarchtal Nach: Ehingen (TÜV) Zählstelle: 7723 1101	11.100	1.388 (12,5%)	WB 24KK
2.935	387	B 8	BY	Von: westl. Diespeck Nach: Neustadt/Ost Zählstelle: 6429 9206	11.100	1.221 (11,0%)	WB 02KK
2.936	387	B 19	TH	Von: L 2624 Nach: Nähe Wallbach Zählstelle: 5328 4463	11.100	1.210 (10,9%)	WB 24KK
2.937	387	B 65	NI	Von: B 65 Nach: L 391 Zählstelle: 3622 0415	11.100	1.199 (10,8%)	
2.938	387	B 91	ST	Von: K 2170 Nach: K 2174 Zählstelle: 4737 3909	11.100	1.177 (10,6%)	
2.939	387	B 254	HE	Von: K 26 Nach: L 3149 Zählstelle: 4922 0460	11.100	1.154 (10,4%)	
2.940	387	B 62	HE	Von: Alsfeld Post Nach: Alsfeld Hartmannskreuz Zählstelle: 5221 0205	11.100	1.099 (9,9%)	WB 02KK
2.941	387	B 89	TH	Von: KP Salzbrücke Nach: L 1130 Zählstelle: 5428 8901	11.100	1.088 (9,8%)	

Nr	Rang	Straße	BL	Infos	DTV	SV (SV%)	BVWP
2.942	387	B 188	ST	Von: L 30 Nach: B 107 b. Fischbeck Zählstelle: 3437 3821	11.100	1.055 (9,5%)	
2.943	387	B 12	BY	Von: AS Geisenried Nach: AS Altdorf Zählstelle: 8129 9292	11.100	1.043 (9,4%)	
2.944	387	B 471	BY	Von: AS L2082alt GV-Str. Nach: AS K18 Feldkirchen Zählstelle: 7836 9105	11.100	1.032 (9,3%)	
2.945	387	B 26	HE	Von: K 182 Nach: K 183 Zählstelle: 6019 0407	11.100	988 (8,9%)	
2.946	387	B 19	TH	Von: KP Zwick Nach: L 1026 Zählstelle: 5228 1906	11.100	955 (8,6%)	VB 02KK WB 24KK
2.947	387	B 54	HE	Von: Emd. K 481 Nach: Emd. L 3046/K 489 Zählstelle: 5414 6661	11.100	921 (8,3%)	
2.948	387	B 85	BY	Von: Miltach Nach: Schlatzendorf Zählstelle: 6943 9101	11.100	888 (8,0%)	
2.949	387	B 4	TH	Von: K 180 P Nach: K 170 P Zählstelle: 4931 0003	11.100	866 (7,8%)	
2.950	387	B 253	HE	Von: Breidenbach Nach: Abzw. K 108 Zählstelle: 5116 0110	11.100	844 (7,6%)	VB 02KK
2.951	387	B 304	BY	Von: AS L2080(Steinhoering W) Nach: AS K20(Steinhoering) Zählstelle: 7938 9301	11.100	821 (7,4%)	WB 02KK
2.952	387	B 388	BY	Von: AS L2580 Nach: AS L 2082(Bergham) Zählstelle: 7737 9101	11.100	788 (7,1%)	WB 02KK
2.953	387	B 61	NW	Von: KP B 61 / L 860 Nach: AS Dreieck Löhne (A 30) Zählstelle: 3818 2331	11.100	755 (6,8%)	
2.954	387	B 36	BW	Von: B 36 Nach: B28/B36 Kehl West Zählstelle: 7412 1101	11.100	699 (6,3%)	
2.955	387	B 55	NW	Von: Bergneustadt Nach: Pernze Zählstelle: 4912 5264	11.100	688 (6,2%)	
2.956	387	B 11	BY	Von: AS FS13 Nach: Moosburg West Zählstelle: 7537 9100	11.100	677 (6,1%)	
2.957	387	B 8	BY	Von: Innenstadt Nach: Altfeld Zählstelle: 6123 9103	11.100	655 (5,9%)	
2.958	387	B 49	RP	Von: "Horresser Stock" Nach: Emd. Kaserne Zählstelle: 5512 0028	11.100	633 (5,7%)	

Nr	Rang	Straße	BL	Infos	DTV	SV (SV%)	BVWP
2.959	387	B 470	BY	Von: Abzweig L 2260 Ebermannstadt Nach: Abzweig L 2186 b. Streitberg Zählstelle: 6233 9100	11.100	588 (5,3%)	
2.960	387	B 4	SH	Von: Quickborn Nach: Hasloh Zählstelle: 2225 1144	11.100	566 (5,1%)	
2.961	387	B 270	RP	Von: L 472 Nach: K 6 Zählstelle: 6612 0051	11.100	566 (5,1%)	
2.962	387	B 38	RP	Von: L 544 Nach: L 554 Zählstelle: 6814 0070	11.100	533 (4,8%)	
2.963	387	B 264	NW	Von: L12 Nach: K24 Zählstelle: 5104 5246	11.100	522 (4,7%)	
2.964	387	B 426	HE	Von: L 3099 Nach: L 3477 Zählstelle: 6118 0584	11.100	488 (4,4%)	
2.965	387	B 109	BB	Von: Landesgrenze MV Nach: Schönwalde, L 30 Zählstelle: 3346 2001	11.100	477 (4,3%)	WB 02KK
2.966	387	B 45	HE	Von: Emd. L 3184 Nach: Nieder Wöllstadt Zählstelle: 5718 0311	11.100	444 (4,0%)	WB 02KK
2.967	387	B 40	HE	Von: Weilbach L3265 Nach: Weilbach L3366 Zählstelle: 5916 0502	11.100	411 (3,7%)	
2.968	387	B 276	HE	Von: Emd. L 3194 Nach: Emd. L 3443 Zählstelle: 5721 6102	11.100	400 (3,6%)	WB 02KK
2.969	387	B 196	MV	Von: Abzw, L 29 (Binz) Nach: Göhren Zählstelle: 1648 0213	11.100	389 (3,5%)	
2.970	387	B 486	HE	Von: L 3040 Nach: AS Rüsselsheim-Ost (A 67) Zählstelle: 6016 0124	11.100	322 (2,9%)	
2.971	387	B 233	NW	Von: K 16 Nach: L 736 Zählstelle: 4311 2209	11.100	300 (2,7%)	
2.972	387	B 234	NW	Von: B 54 Dortmund, Ruhrwaldstraße Nach: L 672 Kreisstraße Zählstelle: 4510 2310	11.100	255 (2,3%)	
2.973	388	B 213	NI	Von: L 60 Nach: L 40 Zählstelle: 3509 0422	11.000	- (-)	
2.974	388	B 215	NI	Von: Triftweg Nach: OU Nienburg Zählstelle: 3321 0462	11.000	- (-)	
2.975	388	B 426	BY	Von: SO MOEMLINGEN Nach: Eisenbach Zählstelle: 6120 9209	11.000	- (-)	

Nr	Rang	Straße	BL	Infos	DTV	SV (SV%)	BVWP
2.976	388	B 51	RP	Von: L 23 Ri. Olzheim Nach: L 23 Ri. Reuth Zählstelle: 5704 0025	11.000	3.553 (32,3%)	
2.977	388	B 16	BY	Von: GVS Anchiuß Ern Nach: B 299 Zählstelle: 7236 9180	11.000	3.124 (28,4%)	
2.978	388	B 51	NI	Von: B 51/L 340 Nach: B 51/B 439 Zählstelle: 3018 0417	11.000	1.727 (15,7%)	
2.979	388	B 180	ST	Von: AS Eisleben (A 38) Nach: L 223 Rothenschirmbach Zählstelle: 4535 1253	11.000	1.353 (12,3%)	
2.980	388	B 51	NI	Von: L 81 Nach: B 65 / B 218 Zählstelle: 3615 0403	11.000	1.331 (12,1%)	
2.981	388	B 211	NI	Von: L886 b. Ovelgönne Nach: B212 Brake Zählstelle: 2616 0421	11.000	1.331 (12,1%)	VB 02KK
2.982	388	B 83	NI	Von: B 83 / K 81 Nach: B 83 / B 238 Steinbergen Zählstelle: 3821 3331	11.000	1.243 (11,3%)	VB 02KK
2.983	388	B 9	NW	Von: AS Kleve (A 57) Nach: B 504 Rampe Zählstelle: 4302 5240	11.000	1.188 (10,8%)	
2.984	388	B 16	BY	Von: Roding (AS Haslbach, St. R.) Nach: Regensbg. (AS Wenzelbach) Zählstelle: 6939 9160	11.000	1.100 (10,0%)	VB 02KK
2.985	388	B 239	NW	Von: L 775/K 34 Nach: L 876 Zählstelle: 3717 2231	11.000	1.089 (9,9%)	
2.986	388	B 21	BY	Von: Melleck Nach: Schneitzleuth Zählstelle: 8342 9119	11.000	1.078 (9,8%)	
2.987	388	B 12	BY	Von: B 32 Hergatz Nach: B 32, oestlich Hergatz Zählstelle: 8324 9100	11.000	1.034 (9,4%)	
2.988	388	B 8	RP	Von: L 255 Nach: K 28 Zählstelle: 5210 0002	11.000	1.001 (9,1%)	
2.989	388	B 466	BY	Von: Nördlingen Kreisverkehr Pfäfflingen Nach: Emd. DON 5 Zählstelle: 7129 9184	11.000	979 (8,9%)	
2.990	388	B 3	NI	Von: Wardböhlen Nach: Soltau Zählstelle: 3025 0477	11.000	957 (8,7%)	
2.991	388	B 436	NI	Von: Leer Nach: AS Leer-Ost (A 28) Zählstelle: 2711 0435	11.000	935 (8,5%)	
2.992	388	B 186	SN	Von: B 186/S 38/S 46 Nach: B 186/K 6523/K 7923/S 46 Zählstelle: 4740 1101	11.000	924 (8,4%)	

Nr	Rang	Straße	BL	Infos	DTV	SV (SV%)	BVWP
2.993	388	B 67	NW	Von: K 1 Nach: K 3 Zählstelle: 4106 2252	11.000	913 (8,3%)	VB 02KK
2.994	388	B 81	ST	Von: B 81 / K 1319 / Vorwerk Emersleben Nach: B 81 / SBA-Gr. Magdeburg Zählstelle: 4032 4905	11.000	880 (8,0%)	
2.995	388	B 81	ST	Von: B 81 / SBA-Gr. Halberstadt Nach: B 81 / L 24 / OU Gröningen Zählstelle: 4033 5360	11.000	880 (8,0%)	
2.996	388	B 480	NW	Von: Kreisverkehr Winterberg Nach: L 740 Winterberg Zählstelle: 4717 1405	11.000	869 (7,9%)	
2.997	388	B 236	NW	Von: L 692 Nach: L 743 Zählstelle: 4611 2211	11.000	847 (7,7%)	
2.998	388	B 256	RP	Von: L 270 Nach: A 3 AS Neuwied (36) Zählstelle: 5411 0057	11.000	814 (7,4%)	
2.999	388	B 327	RP	Von: K 35 Gödenroth Nach: L 205 Roth Zählstelle: 5910 0092	11.000	814 (7,4%)	VB 02KK
3.000	388	B 442	NI	Von: B 217 Hachmühlen Nach: L 421 Bad Münder Zählstelle: 3822 0481	11.000	814 (7,4%)	WB 02KK
3.001	388	B 20	BY	Von: Freilassing Mitte Nach: Laufen Zählstelle: 8143 9112	11.000	759 (6,9%)	VB 02KK
3.002	388	B 13	BY	Von: Muhr a. See Nach: Schlungenhof Zählstelle: 6830 9217	11.000	748 (6,8%)	WB 02KK
3.003	388	B 22	BY	Von: Dettelbach Nach: Schwarzach Zählstelle: 6127 9101	11.000	682 (6,2%)	
3.004	388	B 2	BY	Von: S Mering Emd. St 2052 Nach: W Mering Emd. AIC 12 Zählstelle: 7731 9123	11.000	627 (5,7%)	WB 24KK
3.005	388	B 100	ST	Von: B 183 östl. Pouch Nach: L 138 Zählstelle: 4340 2039	11.000	594 (5,4%)	
3.006	388	B 202	SH	Von: Emd. B 430 Lütjenburg Nach: Emd. L 258 Zählstelle: 1729 0606	11.000	539 (4,9%)	
3.007	388	B 256	NW	Von: Bieshausen Nach: Sengelbusch Zählstelle: 5011 2328	11.000	539 (4,9%)	WB 02KK
3.008	388	B 93	SN	Von: B 93/B 169 Nach: B 93/K 9332 Zählstelle: 5341 1105	11.000	528 (4,8%)	
3.009	388	B 270	RP	Von: K 24 Nach: L 389 Zählstelle: 6512 0056	11.000	528 (4,8%)	

Nr	Rang	Straße	BL	Infos	DTV	SV (SV%)	BVWP
3.010	388	B 222	NW	Von: L 476 Nach: K 9 Zählstelle: 4705 2212	11.000	517 (4,7%)	
3.011	388	B 102	BB	Von: Premnitz, L 963 Nach: Rathenow, B 188 Zählstelle: 3440 2060	11.000	418 (3,8%)	VB 02KK
3.012	388	B 3	HE	Von: Sandwiese (L 3112) Nach: Bickenbach Zählstelle: 6217 6669	11.000	407 (3,7%)	
3.013	388	B 57	NW	Von: L 39 Nach: K 9 Zählstelle: 4804 2216	11.000	407 (3,7%)	
3.014	388	B 8	BY	Von: N DETTINGEN in Ri Dettingen N Nach: DETTINGEN in Ri Kahl am Main Zählstelle: 5920 9202	11.000	385 (3,5%)	
3.015	388	B 9	NW	Von: L 484 Nach: K 31 Zählstelle: 4102 2202	11.000	385 (3,5%)	
3.016	388	B 58	NW	Von: AS Haltern (A 43) Nach: L 509 Dorstener Straße Zählstelle: 4208 2320	11.000	363 (3,3%)	
3.017	388	B 111	MV	Von: Abzw, L 265 Nach: Abzw, OVP 38 Zählstelle: 2050 0233	11.000	286 (2,6%)	
3.018	388	B 234	NW	Von: L 672 Dortmund, Benninghofer Straße Nach: B 236 Berghofer Straße Zählstelle: 4511 2302	11.000	253 (2,3%)	
3.019	389	B 27	HE	Von: Abzweig B 400 Nach: Abzweig Datterode Zählstelle: 4825 0405	10.900	2.104 (19,3%)	
3.020	389	B 243	NI	Von: Höhe Stauffenburg Nach: Abzweig B 242 Zählstelle: 4127 0464	10.900	1.875 (17,2%)	
3.021	389	B 173	BY	Von: Oberrodach Emd. B303 Nach: Emd. St2207 Zählstelle: 5734 9254	10.900	1.570 (14,4%)	VB 02KK
3.022	389	B 482	NW	Von: L 764 Nach: B 65 b. Dankersen Zählstelle: 3719 2214	10.900	1.504 (13,8%)	
3.023	389	B 186	SN	Von: B 87/B 186 Nach: B 181/B 186 Zählstelle: 4639 1106	10.900	1.482 (13,6%)	
3.024	389	B 31	BW	Von: B31/K7772 Goldbach Nach: B31 Nußdorf Zählstelle: 8221 1100	10.900	1.439 (13,2%)	VB 24KK
3.025	389	B 12	BY	Von: KRZ L2107 Nach: KRZ L2108 Zählstelle: 7742 9192	10.900	1.373 (12,6%)	
3.026	389	B 20	BY	Von: Furth i.W. (Abfahrt a. Ri Cham, B 20) Nach: Cham (B 20 / St 2154 in Furth W.) Zählstelle: 6642 9177	10.900	1.275 (11,7%)	WB 24KK

Nr	Rang	Straße	BL	Infos	DTV	SV (SV%)	BVWP
3.027	389	B 525	NW	Von: L 581 Nach: B 474 Coesfeld Zählstelle: 4008 2405	10.900	1.275 (11,7%)	
3.028	389	B 27	HE	Von: AS B 279 (Döllbach) Nach: AS A 7/B 40 Zählstelle: 5524 0306	10.900	1.101 (10,1%)	WB 02KK
3.029	389	B 3	NI	Von: AS Northeim-Nord (A 7) Nach: L572 Zählstelle: 4225 0464	10.900	1.079 (9,9%)	
3.030	389	B 221	NW	Von: L 39 Nach: L 480/B 58 Straelen Zählstelle: 4503 2207	10.900	1.003 (9,2%)	
3.031	389	B 76	SH	Von: Schlewzig-Mitte Nach: Schleswig-Nord Zählstelle: 1423 0603	10.900	992 (9,1%)	
3.032	389	B 304	BY	Von: Matzing Nach: Traunstein-Nord Zählstelle: 8041 9137	10.900	981 (9,0%)	VB 02KK
3.033	389	B 480	NW	Von: L 546 AK W ünneberg Nach: Haaren Übergang A 44 Zählstelle: 4418 2101	10.900	905 (8,3%)	WB 02KK
3.034	389	B 27	BW	Von: B27/K1627 Kirchheim a. Neckar Nach: B27/L1103 Lauffen a. Neckar Zählstelle: 6920 1100	10.900	883 (8,1%)	
3.035	389	B 87	TH	Von: B 7 Umpferstedt Nach: L 2161/K 3060 S Zählstelle: 5034 0004	10.900	872 (8,0%)	
3.036	389	B 469	BY	Von: W MILTENBERG Nach: Miltenberg W MILTENBERG in Ri Kleinheubach Zählstelle: 6221 9201	10.900	861 (7,9%)	
3.037	389	B 62	HE	Von: Friedensdorf Nach: Brungershausen Zählstelle: 5117 0105	10.900	785 (7,2%)	VB 02KK
3.038	389	B 109	MV	Von: Krzgz, B 111 Greifswald Nach: KP Anklamer Str. Zählstelle: 1947 0199	10.900	763 (7,0%)	
3.039	389	B 57	NW	Von: B 58 Nach: L460 Zählstelle: 4405 5229	10.900	741 (6,8%)	
3.040	389	B 39	BW	Von: B 39 / K 4172 Mühlhausen, Hohlstrasse Nach: B 39 / B 292 Eichtersheim, Friedhof Zählstelle: 6718 1113	10.900	709 (6,5%)	VB 02KK
3.041	389	B 76	SH	Von: L 57 Nach: L 176 Zählstelle: 1829 0104	10.900	687 (6,3%)	
3.042	389	B 212	NI	Von: A 28, Ganderkesee-West Nach: L867 Zählstelle: 2917 0435	10.900	643 (5,9%)	
3.043	389	B 11	BY	Von: AS K20(Dietersheim) Nach: Klärwerk Gut Marienhof Zählstelle: 7736 9101	10.900	621 (5,7%)	

Nr	Rang	Straße	BL	Infos	DTV	SV (SV%)	BVWP
3.044	389	B 3	HE	Von: Emd. K 175 Nach: Emd. L 3134 Zählstelle: 5618 0734	10.900	589 (5,4%)	
3.045	389	B 112	BB	Von: L 372 Nach: Eisenhüttenstadt, B 246 Zählstelle: 3853 2002	10.900	589 (5,4%)	VB 02KK
3.046	389	B 266	NW	Von: Wallenthal Nach: Gemünd Zählstelle: 5405 1209	10.900	556 (5,1%)	
3.047	389	B 477	NW	Von: L 142 Nach: L 154 Zählstelle: 4806 2210	10.900	556 (5,1%)	
3.048	389	B 14	BY	Von: Lauf a. d. Pegnitz Nach: AS 50 Lauf a. d. Pegnitz (A 9) Zählstelle: 6433 9155	10.900	534 (4,9%)	
3.049	389	B 39	RP	Von: L 537 Nach: B 9 Speyer Zählstelle: 6616 0093	10.900	534 (4,9%)	
3.050	389	B 61	NW	Von: KP B 61 / L 965 Nach: KP B 61 / L 860 Zählstelle: 3818 2330	10.900	534 (4,9%)	
3.051	389	B 455	HE	Von: Harb Nach: Emd. L 3139 Zählstelle: 5519 0610	10.900	534 (4,9%)	
3.052	389	B 1	NW	Von: A 443 Nach: L 881 Zählstelle: 4412 2203	10.900	491 (4,5%)	
3.053	389	B 275	HE	Von: OE Ober-Mörlen Nach: AS Ober-Mörlen (A 5) Zählstelle: 5618 0208	10.900	480 (4,4%)	WB* 02KK
3.054	389	B 3	BW	Von: B3/L134 Schliengen Nach: B3 Kreisgenze bei Schliengen Zählstelle: 8211 1100	10.900	403 (3,7%)	
3.055	389	B 419	RP	Von: Wellen Nach: Zollbrücke Luxemburg Zählstelle: 6304 0143	10.900	403 (3,7%)	
3.056	389	B 3	BW	Von: B3/L559 Weingarten Nach: B3/K3501 Untergrombach Zählstelle: 6917 1100	10.900	392 (3,6%)	
3.057	389	B 200	SH	Von: Duburg Nach: Klues Zählstelle: 1122 0161	10.900	240 (2,2%)	
3.058	390	B 4	NI	Von: Barum (K 11) Nach: Bad Bevensen (L 252) Zählstelle: 2929 4221	10.800	2.473 (22,9%)	
3.059	390	B 35	BW	Von: B35/B36 Graben-Neudorf Nach: B35/L557 Graben-Neudorf Zählstelle: 6817 1110	10.800	1.825 (16,9%)	
3.060	390	B 80	TH	Von: L 2076 Nach: L 2079 Zählstelle: 4531 0001	10.800	1.458 (13,5%)	VB 04KB als A 38

Nr	Rang	Straße	BL	Infos	DTV	SV (SV%)	BVWP
3.061	390	B 6	ST	Von: AS Aschersleben West, NK 404 Nach: B 6 / 1. L 75 Zählstelle: 4233 4310	10.800	1.415 (13,1%)	VB 04KB
3.062	390	B 269	SL	Von: B269, Saarwellingen Nach: B269, Dillingen Zählstelle: 6606 0325	10.800	1.274 (11,8%)	
3.063	390	B 80	TH	Von: L 2023 Nach: K 1020 G Zählstelle: 4626 0001	10.800	1.188 (11,0%)	VB 04KB als A 38
3.064	390	B 256	RP	Von: L 120 Nach: L 113 Zählstelle: 5609 0031	10.800	1.102 (10,2%)	
3.065	390	B 268	SL	Von: B268/L142, Lebach Nach: B268/L339, Eiweiler Zählstelle: 6607 0310	10.800	1.091 (10,1%)	
3.066	390	B 293	BW	Von: B293/L593 Sulzfeld Nach: B293/L552 bei Eppingen Zählstelle: 6819 1102	10.800	1.069 (9,9%)	
3.067	390	B 3	BW	Von: B3/L87 Achern Süd Nach: B3/K5372 Achern/Sasbachried Zählstelle: 7314 1104	10.800	1.015 (9,4%)	
3.068	390	B 58	NW	Von: L 844 Nach: AS Ascheberg (A 1) Zählstelle: 4211 2401	10.800	1.015 (9,4%)	
3.069	390	B 80	TH	Von: L 2020 Nach: L 2021 Zählstelle: 4627 0015	10.800	1.015 (9,4%)	VB 04KB als A 38
3.070	390	B 39a	BW	Von: AS Weinsberg/Ellhofen (A 81) Nach: B39/B39A bei Ellhofen Zählstelle: 6821 1108	10.800	950 (8,8%)	
3.071	390	B 12	BY	Von: AS Kr.PAN 26 Nach: Emd. St2116 Zählstelle: 7744 9132	10.800	940 (8,7%)	
3.072	390	B 187	ST	Von: OE Wittenberg Nach: OA Coswig Zählstelle: 4140 2110	10.800	940 (8,7%)	VB 02KK
3.073	390	B 292	BW	Von: B 292 / L 551 Eichtersheim Nach: AS Sinsheim (A 6) Zählstelle: 6718 1107	10.800	907 (8,4%)	
3.074	390	B 1	NW	Von: Abzweig Schlangen Nach: Abzweig Kohlstädt Zählstelle: 4118 2275	10.800	886 (8,2%)	
3.075	390	B 472	BY	Von: Emd. WM 3 Nach: AS Schongau-W Zählstelle: 8131 9185	10.800	875 (8,1%)	
3.076	390	B 12	BW	Von: B12/K2378 b. Gründels Nach: B12/L318 Isny Zählstelle: 8326 1100	10.800	864 (8,0%)	VB 02KK
3.077	390	B 462	BW	Von: B462/K3754 Langenbrand Nach: B462/Tunnel Gernsbach Zählstelle: 7216 1100	10.800	864 (8,0%)	

Nr	Rang	Straße	BL	Infos	DTV	SV (SV%)	BVWP
3.078	390	B 233	NW	Von: L 682 Nach: L 680/Isserlohn, Baarstraße Zählstelle: 4512 2244	10.800	853 (7,9%)	
3.079	390	B 247	TH	Von: L 2100 Nach: L 2101 Zählstelle: 4829 0038	10.800	842 (7,8%)	VB 02KK WB 24KK
3.080	390	B 75	NI	Von: Trelder Berg (B 3) Nach: Buchholz i. d. N. (K 82) Zählstelle: 2625 0447	10.800	810 (7,5%)	
3.081	390	B 101	BB	Von: Trebbin, B 246n, Zossen Nach: Thyrow, L 795 Zählstelle: 3745 2060	10.800	788 (7,3%)	VB 04KB
3.082	390	B 85	BY	Von: Regen (B 85/B 20 östl. Cham) Nach: Cham (B 85 / St 2132 b. Chamerau) Zählstelle: 6742 9168	10.800	734 (6,8%)	
3.083	390	B 472	BY	Von: Emd. St 2038 W, Habach Nach: Emd. ST 2370, Sindelsdorf Zählstelle: 8233 9193	10.800	734 (6,8%)	
3.084	390	B 295	BW	Von: B295/K4377 Simmozheim Nach: B 295/L 1182 bei Weil der Stadt Zählstelle: 7219 1100	10.800	648 (6,0%)	
3.085	390	B 1	NW	Von: K2 Nach: L745 Zählstelle: 4413 5324	10.800	583 (5,4%)	
3.086	390	B 473	NW	Von: B 8 Nach: L 480 Zählstelle: 4205 2205	10.800	583 (5,4%)	
3.087	390	B 5	SH	Von: L 4 Bredstedt Nach: Bordelumfeld Zählstelle: 1319 1152	10.800	572 (5,3%)	VB 02KK
3.088	390	B 51	SL	Von: Kreisel Besseringen Nach: AS Merzig Schwemmlingen Zählstelle: 6505 0292	10.800	572 (5,3%)	
3.089	390	B 41	SL	Von: B41/L133, Hofeld-Mauschbach Nach: B41/L320, Namborn Zählstelle: 6408 0260	10.800	562 (5,2%)	
3.090	390	B 196	MV	Von: Abzw, L 301 (Putbus) Nach: Abzw, L 293 Zählstelle: 1546 1731	10.800	508 (4,7%)	VB 02KK
3.091	390	B 455	HE	Von: Dorheim Nach: Wölfersheim Zählstelle: 5618 0211	10.800	508 (4,7%)	VB 02KK
3.092	390	B 4	SH	Von: K 5 Nach: K 6 Zählstelle: 2325 0508	10.800	497 (4,6%)	
3.093	390	B 223	NW	Von: Oberhausen, Spechtstraße Nach: L 641 Oberhausen, Hans-Böckler-Straße Zählstelle: 4407 2395	10.800	432 (4,0%)	
3.094	390	B 68	NW	Von: K 1, Paderborn Nach: B 64, Lichtenau Zählstelle: 4318 2201	10.800	410 (3,8%)	

Nr	Rang	Straße	BL	Infos	DTV	SV (SV%)	BVWP
3.095	390	B 51	NW	Von: L 551 Nach: L 816 Zählstelle: 4609 2281	10.800	400 (3,7%)	
3.096	390	B 227	NW	Von: L 441 Nach: K 31 Zählstelle: 4607 2205	10.800	400 (3,7%)	VB 24KK
3.097	390	B 32	BW	Von: B32 KVP SIG (Zeppelinstraße) Nach: B32/L455 Sigmaringendorf Zählstelle: 7921 1112	10.800	367 (3,4%)	
3.098	390	B 503	SH	Von: Emd. L 254 Nach: Emd. K 17 Zählstelle: 1526 0530	10.800	367 (3,4%)	
3.099	390	B 307	BY	Von: Schliersee Nach: Neuhaus Zählstelle: 8237 9203	10.800	292 (2,7%)	WB 02KK
3.100	390	B 96	MV	Von: Abzw, L 29 Nach: OE Sassnitz Zählstelle: 1447 0209	10.800	205 (1,9%)	
3.101	391	B 8	BY	Von: Rinkam Nach: Straubing (St2142) Zählstelle: 7141 9100	10.700	2.012 (18,8%)	
3.102	391	B 51	NI	Von: B 51/B 61 Nach: B 51/L 332 Zählstelle: 3118 0426	10.700	2.001 (18,7%)	
3.103	391	B 303	BY	Von: AS ST 2177 (MARKTREDWITZ) Nach: AS BAB A 93 (MARKTREDWITZ-NORD) Zählstelle: 5938 9149	10.700	1.701 (15,9%)	VB 24KK
3.104	391	B 2	BY	Von: Dietfurt Nach: Schambach Zählstelle: 7031 9100	10.700	1.637 (15,3%)	WB 02KK
3.105	391	B 252	HE	Von: Abzweig Kupferberg Nach: L 3118 Berndorf Zählstelle: 4619 0107	10.700	1.519 (14,2%)	WB* 02KK
3.106	391	B 62	TH	Von: OL Badelachen Nach: B 285 Dorndorf Zählstelle: 5126 4461	10.700	1.305 (12,2%)	VB 02KK
3.107	391	B 30	BW	Von: B30/L275 Bad Waldsee-Süd Nach: B30/L300/K8033 Bad Waldsee-Nord Zählstelle: 8024 1101	10.700	1.273 (11,9%)	WB 24KB
3.108	391	B 17	BY	Von: Emd. St 2055, Kinsau Nach: Emd. St 2055, Roemerkessel Zählstelle: 8031 9149	10.700	1.209 (11,3%)	
3.109	391	B 92	SN	Von: B 92/S 309 Nach: B 92/K 7853/S 302 Zählstelle: 5639 4201	10.700	1.209 (11,3%)	
3.110	391	B 62	HE	Von: AS Kirchhain-West Nach: AS Kirchhain-Mitte Zählstelle: 5119 0561	10.700	1.198 (11,2%)	
3.111	391	B 187	ST	Von: OE Coswig Nach: AS Coswig (A 9) Zählstelle: 4140 2114	10.700	1.049 (9,8%)	VB 02KK

Nr	Rang	Straße	BL	Infos	DTV	SV (SV%)	BVWP
3.112	391	B 67	NW	Von: L 468 Nach: K 2 Zählstelle: 4104 2251	10.700	1.027 (9,6%)	
3.113	391	B 388	BY	Von: Emd. St2086 Nach: AS B20, Eggenfelden Süd Zählstelle: 7642 9161	10.700	1.027 (9,6%)	
3.114	391	B 8	RP	Von: K 23 Nach: L 277 Zählstelle: 5211 0004	10.700	984 (9,2%)	WB 02KK
3.115	391	B 299	BY	Von: BAB Zubgr. B 299 Nach: AS Neumarkt/OPf. (A 3) Zählstelle: 6634 9152	10.700	984 (9,2%)	VB 02KK
3.116	391	B 75	NI	Von: Bremen Nach: Hamburg Zählstelle: 2822 0429	10.700	952 (8,9%)	
3.117	391	B 104	MV	Von: Landesgrenze SH Nach: Abzw, B 105 Zählstelle: 2131 1701	10.700	942 (8,8%)	
3.118	391	B 1	NW	Von: L808 Nach: B55 Zählstelle: 4315 2410	10.700	931 (8,7%)	
3.119	391	B 58	NW	Von: B 224 b. Dorsten Nach: L 608 W ulfen Zählstelle: 4207 2377	10.700	931 (8,7%)	WB* 02KK
3.120	391	B 189	ST	Von: L 13 / L 14 / Osterburg Nach: L 9 Zählstelle: 3236 6037	10.700	899 (8,4%)	VB 04KB als A 14
3.121	391	B 229	NW	Von: L 528/Radevormwald, Dortmunder Straße Nach: L 528/Remscheider Straße Zählstelle: 4811 2292	10.700	899 (8,4%)	WB 02KK
3.122	391	B 292	BW	Von: B 39 / B 45 / B 292 Sinsheim-West Nach: B 292 / L 550 N Sinsheim Zählstelle: 6719 1106	10.700	888 (8,3%)	
3.123	391	B 41	SL	Von: B41/L125, Landsweiler-Reden Nach: B41/L129, Landsweiler-Reden Zählstelle: 6608 0150	10.700	835 (7,8%)	
3.124	391	B 185	ST	Von: B 187a Porst Nach: K 2084 OA Köthen Zählstelle: 4237 1390	10.700	824 (7,7%)	WB 02KK
3.125	391	B 297	BW	Von: B 297/L 1147 Abzw. Adelberg Nach: B297/K3273 Unterkirneck Zählstelle: 7224 1101	10.700	824 (7,7%)	
3.126	391	B 181	ST	Von: L 184, Wallendorf Nach: 2. L 183 Zählstelle: 4638 3100	10.700	813 (7,6%)	
3.127	391	B 9	NW	Von: AS Neuss-Uedesheim (A 46) Nach: L 137 Zählstelle: 4806 2205	10.700	792 (7,4%)	
3.128	391	B 248	NI	Von: Lüchow (L 261) Nach: Plate (B 493) Zählstelle: 3032 0482	10.700	792 (7,4%)	VB 02KK

Nr	Rang	Straße	BL	Infos	DTV	SV (SV%)	BVWP
3.129	391	B 292	BW	Von: B 292 / K 4188 Weilemühle Nach: B 292 / L 590 Aglsterhausen Neumühle Zählstelle: 6619 1105	10.700	738 (6,9%)	
3.130	391	B 229	NW	Von: L 288 Nach: L 67 Zählstelle: 4808 5203	10.700	728 (6,8%)	
3.131	391	B 71	HB	Von: AS Bremerhaven-Wulsdorf (A27) Nach: Lindenalle/Weg 89 Zählstelle: 2417 0230	10.700	706 (6,6%)	
3.132	391	B 257	RP	Von: K 22 Nach: K 14 Zählstelle: 6005 0041	10.700	663 (6,2%)	VB 02KK
3.133	391	B 9	NW	Von: NK 4907 040 Nach: NK 4907 045 Zählstelle: 4907 2203	10.700	642 (6,0%)	
3.134	391	B 55	NW	Von: Meschede Nach: AS Meschede (A 46) Zählstelle: 4615 2202	10.700	631 (5,9%)	WB 02KK
3.135	391	B 210	NI	Von: Wittmund Nach: Jever Zählstelle: 2413 0490	10.700	610 (5,7%)	
3.136	391	B 236	NW	Von: Gleidorf Nach: Schmallenberg Zählstelle: 4815 2401	10.700	610 (5,7%)	
3.137	391	B 270	RP	Von: K 77 Nach: K 31 Zählstelle: 6612 0049	10.700	610 (5,7%)	
3.138	391	B 410	RP	Von: K 32 Nach: L 24 Zählstelle: 5705 0075	10.700	610 (5,7%)	
3.139	391	B 228	NW	Von: K 16 Nach: L 357 Zählstelle: 4708 2208	10.700	578 (5,4%)	
3.140	391	B 509	NW	Von: L 39 Nach: K 12 Zählstelle: 4604 2212	10.700	578 (5,4%)	
3.141	391	B 229	NW	Von: B 51 Lennup Nach: L 81 Zählstelle: 4809 2204	10.700	567 (5,3%)	VB 02KK
3.142	391	B 1	BB	Von: OA Brandenburg Nach: Plaue, L 962 Zählstelle: 3540 2020	10.700	556 (5,2%)	
3.143	391	B 235	NW	Von: K 60 Nach: L 550 Zählstelle: 4110 2417	10.700	524 (4,9%)	
3.144	391	B 450	HE	Von: B 253 Nach: L 3150 Zählstelle: 4821 0156	10.700	524 (4,9%)	
3.145	391	B 76	SH	Von: Emd. L 211 Nach: Emd. K25 Zählstelle: 1727 0601	10.700	503 (4,7%)	

Nr	Rang	Straße	BL	Infos	DTV	SV (SV%)	BVWP
3.146	391	B 54	NW	Von: L 701 Nach: K 2 Zählstelle: 4611 2208	10.700	492 (4,6%)	
3.147	391	B 75	SH	Von: L 225 Nach: K 92 Zählstelle: 2227 0304	10.700	492 (4,6%)	
3.148	391	B 276	HE	Von: Emd. K 893 Nach: Wirtheim, Emd. L 3333 Zählstelle: 5721 0432	10.700	492 (4,6%)	
3.149	391	B 521	HE	Von: Emd. L 3191 Nach: Düdelsheim Zählstelle: 5720 1171	10.700	492 (4,6%)	
3.150	391	B 266	NW	Von: K61 Nach: L493 Zählstelle: 5307 2207	10.700	471 (4,4%)	
3.151	391	B 46	HE	Von: Gravenbruch B459 Nach: AS Neu-Isenburg (A 661) Zählstelle: 5918 0750	10.700	460 (4,3%)	
3.152	391	B 38	RP	Von: K 7 Landau-Ebenberg Nach: L 543 Zählstelle: 6814 0953	10.700	449 (4,2%)	
3.153	391	B 521	HE	Von: Budesheim Nach: Heldenbergen Zählstelle: 5719 0601	10.700	439 (4,1%)	WB 02KK
3.154	391	B 294	BW	Von: B294/L340 Nach: B294 Knoten Neuenbürg Zählstelle: 7117 1102	10.700	428 (4,0%)	
3.155	391	B 61	NW	Von: K 35 Nach: L 736 Zählstelle: 4312 2206	10.700	417 (3,9%)	
3.156	391	B 300	BY	Von: B 18 Nach: Emd. St 2013 Zählstelle: 7927 9121	10.700	385 (3,6%)	
3.157	391	B 27	NI	Von: OE Göttingen Süd Nach: L568 Niedernjesa Zählstelle: 4525 0417	10.700	364 (3,4%)	
3.158	391	B 413	RP	Von: Merkelbach Fahrbt. Nach: L 288 Hachenburg, Nisterstraße Zählstelle: 5312 0102	10.700	235 (2,2%)	
3.159	392	B 51	RP	Von: L 24 Schönfeld Nach: L 23 Reuth Zählstelle: 5604 0026	10.600	3.371 (31,8%)	
3.160	392	B 6	SN	Von: B 6/S 110 Nach: B 6/K 7236 Zählstelle: 4853 1103	10.600	1.717 (16,2%)	
3.161	392	B 27a	BW	Von: B27/B27a, S*Stgt.-Zuffenhausen Nach: S*Stgt.-Stammheim Zählstelle: 7121 1112	10.600	1.675 (15,8%)	
3.162	392	B 221	NW	Von: L 387 Nach: B 7 b. Breyell Zählstelle: 4703 2217	10.600	1.505 (14,2%)	

Nr	Rang	Straße	BL	Infos	DTV	SV (SV%)	BVWP
3.163	392	B 69	NI	Von: Kreisgrenze Vechta-Cloppenburg Nach: Vechta, L881 Zählstelle: 3215 0490	10.600	1.420 (13,4%)	
3.164	392	B 213	NI	Von: Denekamper Straße Nach: B 403 Nordhorn Zählstelle: 3508 0488	10.600	1.378 (13,0%)	
3.165	392	B 27	HE	Von: Abzweig Höllental (L 3442) Nach: Bad Sooden-Allendorf Zählstelle: 4725 0101	10.600	1.367 (12,9%)	
3.166	392	B 169	SN	Von: B 169/S 258 Nach: B 169/S 257 Zählstelle: 5242 1107	10.600	1.230 (11,6%)	
3.167	392	B 404	NI	Von: AS Handorf (A 250) Nach: Handorf (AS K 46) Zählstelle: 2628 0492	10.600	1.230 (11,6%)	
3.168	392	B 97	BB	Von: Schwarze Pumpe, B 156 Nach: Spremberg, B 156 Zählstelle: 4452 2001	10.600	1.134 (10,7%)	
3.169	392	B 3	NI	Von: B 3 / L389 Nach: B3 alt/ B3 neu Zählstelle: 3724 0435	10.600	1.007 (9,5%)	
3.170	392	B 192	MV	Von: OA Waren Nach: Knotenpunkt B 194 Zählstelle: 2442 1720	10.600	986 (9,3%)	VB 02KK
3.171	392	B 62	HE	Von: OD Heimbaldshausen Nach: OD Philippsthal Zählstelle: 5125 0202	10.600	975 (9,2%)	WB 02KK
3.172	392	B 304	BY	Von: Weisham Nach: St.Georgen Zählstelle: 8041 9136	10.600	965 (9,1%)	
3.173	392	B 41	RP	Von: L 168 Nach: B 269 Birkenfeld Zählstelle: 6308 0008	10.600	901 (8,5%)	
3.174	392	B 55	NW	Von: Eslohe Nach: L 541 (Haus Wenne) Zählstelle: 4715 2200	10.600	880 (8,3%)	VB 02KK
3.175	392	B 96a	MV	Von: Greifswald (Anfang B 96a) Nach: Stralsund (Ende B 96a) Zählstelle: 1845 1729	10.600	816 (7,7%)	
3.176	392	B 255	HE	Von: Seelbach (OE) Nach: Ballersbach (K 58) Zählstelle: 5316 0305	10.600	774 (7,3%)	VB 02KK
3.177	392	B 492	BW	Von: B19/B492 Abzw. A7 Nach: B492/L1079 Abzw. Giengen Zählstelle: 7327 1107	10.600	763 (7,2%)	
3.178	392	B 229	NW	Von: Rädereichen Nach: Grüne Zählstelle: 4810 2205	10.600	753 (7,1%)	
3.179	392	B 410	RP	Von: L 24 Nach: Kreisel Ludowicy Zählstelle: 5705 0076	10.600	753 (7,1%)	

Nr	Rang	Straße	BL	Infos	DTV	SV (SV%)	BVWP
3.180	392	B 100	ST	Von: B 184 südl. Bitterfeld Nach: B 183a nördl. Brehna Zählstelle: 4439 2046	10.600	731 (6,9%)	WB 24KK
3.181	392	B 297	BW	Von: B 297/L374 Mittelstadt Nach: B 297/L 1208 B Neckartenzlingen Zählstelle: 7421 1100	10.600	710 (6,7%)	
3.182	392	B 183	ST	Von: Bitterfeld, Säurekreuzung II (NK 023) Nach: B 184 südl. Bitterfeld (NK 037) Zählstelle: 4339 2077	10.600	647 (6,1%)	VB 02KK
3.183	392	B 10	BY	Von: Burgau (OE) Nach: OD Roefingen (St 2025) Zählstelle: 7528 9100	10.600	636 (6,0%)	
3.184	392	B 453	HE	Von: Amelose Nach: Dautphe Zählstelle: 5117 0114	10.600	636 (6,0%)	
3.185	392	B 105	MV	Von: Krzgz, L 21 Nach: KP B 194 Stralsund Zählstelle: 1643 0117	10.600	625 (5,9%)	
3.186	392	B 13	BY	Von: AS L2070 Sauerlach Nach: AS K7 Landkreisgrenze Zählstelle: 8035 9100	10.600	551 (5,2%)	
3.187	392	B 57	NW	Von: L 46 Nach: L 127 Zählstelle: 4803 2201	10.600	551 (5,2%)	
3.188	392	B 256	NW	Von: Sengelbusch Nach: Sotterbach Zählstelle: 5011 2208	10.600	551 (5,2%)	
3.189	392	B 269	SL	Von: AS Tholey (A 1) Nach: B269/L304, Thalexweiler Zählstelle: 6507 0365	10.600	551 (5,2%)	
3.190	392	B 221	NW	Von: K 5 Heinsberg Nach: L 117 Heinsberg Zählstelle: 4902 2202	10.600	541 (5,1%)	VB 02KK
3.191	392	B 2	BY	Von: AS B471(FFB N) Nach: AS K 2 (Mammendorf) Zählstelle: 7833 9108	10.600	530 (5,0%)	WB 02KK
3.192	392	B 188	NI	Von: L290, Vorsfelde Nach: L653, Danndorf Zählstelle: 3531 0437	10.600	519 (4,9%)	WB 02KK
3.193	392	B 241	NI	Von: K435 (Hardeggen) Nach: AS B241/B446 Zählstelle: 4325 0975	10.600	519 (4,9%)	
3.194	392	B 16	BY	Von: Cham (B16/ St 2147 i. Roding) Nach: Regensburg (B16/ B 85 n. Roding) Zählstelle: 6841 9130	10.600	498 (4,7%)	
3.195	392	B 427	RP	Von: L 554 Nach: A 65 Kanel-Mitte (21) Zählstelle: 6915 0522	10.600	477 (4,5%)	
3.196	392	B 266	NW	Von: B399 Lemmersdorf Nach: L12 Zählstelle: 5303 2204	10.600	392 (3,7%)	

Nr	Rang	Straße	BL	Infos	DTV	SV (SV%)	BVWP
3.197	392	B 455	HE	Von: Emd. L 3027 Nach: Kreisgrenze MTK Zählstelle: 5815 0610	10.600	307 (2,9%)	
3.198	392	B 308	BY	Von: St 2378, Scheidegg Nach: St 2378, Lindenberg Zählstelle: 8425 9100	10.600	286 (2,7%)	
3.199	393	B 243	NI	Von: Kreuzung K 65 Nach: Höhe Windhausen Zählstelle: 4127 0465	10.500	1.764 (16,8%)	
3.200	393	B 95	SN	Von: B 95/S 241 Nach: B 95/B 175/S 57 b. Penig Zählstelle: 5042 1101	10.500	1.754 (16,7%)	
3.201	393	B 300	BY	Von: St 2043 Nach: B 13 Süd Zählstelle: 7434 9101	10.500	1.670 (15,9%)	
3.202	393	B 525	NW	Von: L 608 Nach: A 31 AS Gescher/Coesfeld (33) Zählstelle: 4008 2410	10.500	1.491 (14,2%)	
3.203	393	B 314	BW	Von: B34/B314 Oberlauchringen Nach: B314/L158/K6506 Untereggingen Zählstelle: 8316 1101	10.500	1.365 (13,0%)	
3.204	393	B 70	NW	Von: B 499 Nach: K 66 Zählstelle: 3710 2331	10.500	1.250 (11,9%)	
3.205	393	B 80	ST	Von: B 85 Nach: 2. L 234 Zählstelle: 4532 1042	10.500	1.124 (10,7%)	VB 04KB als A 38
3.206	393	B 81	ST	Von: B 81 / 2. L 66 Nach: B 81 / L 76 / SBA-Gr. Zählstelle: 4034 5363	10.500	1.113 (10,6%)	
3.207	393	B 168	BB	Von: AS Fürstenwalde-Ost, A 12 Nach: Fürstenwalde, L 36 Zählstelle: 3650 3008	10.500	1.040 (9,9%)	
3.208	393	B 91	ST	Von: K 2174 Nach: OA Merseburg Zählstelle: 4737 3059	10.500	1.029 (9,8%)	
3.209	393	B 36	BW	Von: B36/B500 Iffezheim Nach: B36/L78b bei Rastatt Zählstelle: 7114 1100	10.500	1.008 (9,6%)	
3.210	393	B 8	RP	Von: K 58 Landesgrenze NRW Nach: L 255 Zählstelle: 5210 0001	10.500	998 (9,5%)	
3.211	393	B 70	NW	Von: K 15 Nach: K 24 Zählstelle: 4007 2401	10.500	987 (9,4%)	WB 02KK
3.212	393	B 477	NW	Von: BM-Niederaußem Nach: AS Bergheim (A 61) Zählstelle: 5005 2217	10.500	903 (8,6%)	
3.213	393	B 1	NW	Von: L947 Nach: B66 Zählstelle: 4020 2467	10.500	851 (8,1%)	

Nr	Rang	Straße	BL	Infos	DTV	SV (SV%)	BVWP
3.214	393	B 264	NW	Von: AS Türnich (A 61) Nach: Blatzheim Zählstelle: 5106 2203	10.500	840 (8,0%)	
3.215	393	B 465	BW	Von: B 466/L 1211 Abzw. Grabenstetten Nach: B 465/K 1248 Owen Zählstelle: 7422 1100	10.500	840 (8,0%)	WB 02KK
3.216	393	B 297	BW	Von: B297/K6764 bei Altenburg Nach: B 297/L374 Mittelstadt Zählstelle: 7421 1115	10.500	809 (7,7%)	
3.217	393	B 96	MV	Von: OA Neubrandenburg Nach: Kreuzung L 273 Zählstelle: 2345 0163	10.500	788 (7,5%)	VB 24KK
3.218	393	B 437	NI	Von: Friedeburg Nach: AS Varel/Bockhorn (A 29) Zählstelle: 2614 0471	10.500	777 (7,4%)	
3.219	393	B 290	BW	Von: B29/B290 bei Immenhofen Nach: B290/K3320 Abzw. Schwabsberg Zählstelle: 7126 1106	10.500	767 (7,3%)	
3.220	393	B 9	NW	Von: K 17 Nach: L 486 Zählstelle: 4403 2203	10.500	735 (7,0%)	
3.221	393	B 470	BY	Von: Emd. NEA39 Nach: Emd. St2252 Zählstelle: 6528 9102	10.500	735 (7,0%)	
3.222	393	B 253	HE	Von: Abzweig B 236 Nach: OU Allendorf Röddenau Zählstelle: 4918 0605	10.500	672 (6,4%)	
3.223	393	B 473	NW	Von: L 480 Nach: L 602 Zählstelle: 4205 2204	10.500	662 (6,3%)	
3.224	393	B 53	RP	Von: B 51 Trier, Pallien Nach: K 5 Zählstelle: 6205 0075	10.500	651 (6,2%)	VB 02KK
3.225	393	B 26	BY	Von: L 2426 Nach: L 2275 / W Hassfurt Zählstelle: 5928 9101	10.500	641 (6,1%)	
3.226	393	B 209	NI	Von: Walsrode Nach: Fallingbostel Zählstelle: 3123 5140	10.500	630 (6,0%)	
3.227	393	B 8	NW	Von: NK 5209 060 Nach: NK 5209 002 Zählstelle: 5209 2207	10.500	620 (5,9%)	
3.228	393	B 112	BB	Von: Ziltendorf, L 372 Nach: Brieskow-Finken. L 373 Zählstelle: 3753 2003	10.500	609 (5,8%)	VB 02KK
3.229	393	B 6	ST	Von: B 6 / OE Halle Nach: AS Halle-Trotha (A 14) Zählstelle: 4437 3012	10.500	578 (5,5%)	VB 02KB
3.230	393	B 511	NW	Von: Bad Fredeburg Nach: Gleidorf Zählstelle: 4815 5311	10.500	536 (5,1%)	

Nr	Rang	Straße	BL	Infos	DTV	SV (SV%)	BVWP
3.231	393	B 229	NW	Von: K 32 Nach: AS Soest (A 44) Zählstelle: 4414 2203	10.500	525 (5,0%)	
3.232	393	B 462	BW	Von: B28/B462 Venus Nach: B462/L401 Baiersbronn Zählstelle: 7516 1104	10.500	525 (5,0%)	WB* 02KK
3.233	393	B 471	BY	Von: AS GV-Str. Putzbrunn Nord Nach: AS Hohenbrunn A 99 Zählstelle: 7936 9105	10.500	504 (4,8%)	
3.234	393	B 201	SH	Von: Schleswig Nach: Tolk Zählstelle: 1423 0610	10.500	483 (4,6%)	
3.235	393	B 54	NW	Von: L 892 Nach: B 229 Zählstelle: 4811 2254	10.500	420 (4,0%)	
3.236	393	B 260	HE	Von: Emd. L 3374 Nach: Emd. B 275 Zählstelle: 5814 0530	10.500	399 (3,8%)	
3.237	393	B 22	BY	Von: Emd. ST 2186 (W ECKERSDORF) Nach: Emd. ST 2163 (W BAYREUTH) Zählstelle: 6035 9119	10.500	347 (3,3%)	
3.238	393	B 3	BW	Von: B 3 / L 536 Schriesheim Römersäule Nach: B 3 / K 4135 Leutershausen Zählstelle: 6517 1100	10.500	252 (2,4%)	
3.239	393	B 264	NW	Von: AS Bildchen Nach: L260 Zählstelle: 5202 5261	10.500	189 (1,8%)	
3.240	393	B 235	NW	Von: B 226 Bochum, Baroper Straße Nach: K 29 Bochum, Stiftstraße Zählstelle: 4509 2322	10.500	158 (1,5%)	
3.241	394	B 104	MV	Von: Knoten DM3 Nach: OE Stavenhagen Zählstelle: 2243 0087	10.400	2.007 (19,3%)	WB 02KK
3.242	394	B 54	NW	Von: L 573 Nach: AS Gronau/Ochtrup (A 31) Zählstelle: 3808 2318	10.400	1.820 (17,5%)	
3.243	394	B 249	HE	Von: Abzweig L 3244 Nach: Gebendorfer Hüttchen Zählstelle: 4826 0601	10.400	1.810 (17,4%)	VB 04KK
3.244	394	B 64	NW	Von: K 22 Nach: Bauamtsgrenze Zählstelle: 4014 2305	10.400	1.706 (16,4%)	WB* 02KK
3.245	394	B 214	NI	Von: Diepholz Stadtgrenze Nach: B 239 b. Rheden Zählstelle: 3316 0446	10.400	1.560 (15,0%)	
3.246	394	B 252	HE	Von: Abzweig Kupferberg Nach: L 3118 Abzweig Marsberger Str. L 3078/B 450 Zählstelle: 4619 0112	10.400	1.498 (14,4%)	WB* 02KK
3.247	394	B 27	HE	Von: OD Sieglos Nach: AS Bad Hersfeld Zählstelle: 5124 0010	10.400	1.394 (13,4%)	VB 02KK

Nr	Rang	Straße	BL	Infos	DTV	SV (SV%)	BVWP
3.248	394	B 414	RP	Von: Nister Nach: Schneidmühle Zählstelle: 5313 0104	10.400	1.144 (11,0%)	
3.249	394	B 68	NI	Von: L 76 Nach: B 218-Nord Zählstelle: 3513 0425	10.400	1.102 (10,6%)	
3.250	394	B 255	RP	Von: L 300 Boden Nach: OD Niederahr Zählstelle: 5513 0063	10.400	1.040 (10,0%)	VB 02KK
3.251	394	B 515	NW	Von: L 537 Nach: B 7 Zählstelle: 4512 2299	10.400	978 (9,4%)	
3.252	394	B 191	MV	Von: Abzw, L 09-Parchim Nach: Abzw, L 16-Lübz Zählstelle: 2537 0181	10.400	957 (9,2%)	VB 02KK
3.253	394	B 5	BB	Von: Wusterh, L 142 Nach: Kyritz, L 14 Zählstelle: 3040 2020	10.400	946 (9,1%)	
3.254	394	B 75	NI	Von: AS Stuckenborstel (A 1) Nach: Hamburg Zählstelle: 2821 3363	10.400	946 (9,1%)	
3.255	394	B 474	NW	Von: K 58 Nach: B 525 b. Coesfeld Zählstelle: 4009 2407	10.400	915 (8,8%)	
3.256	394	B 290	BW	Von: B 290 / L 1040 bei Rot am See Nach: B 290 / L 1033 Rot am See Zählstelle: 6726 1101	10.400	905 (8,7%)	WB 02KK
3.257	394	B 65	NI	Von: B444, Peine Nach: K47 Zählstelle: 3627 0434	10.400	884 (8,5%)	
3.258	394	B 96	MV	Von: Knotenpunkt MST 19 (Groß Nemerow) Nach: Knotenpunkt L 33 (Abzw. Burg Starg.) Zählstelle: 2545 0149	10.400	780 (7,5%)	VB 24KK
3.259	394	B 432	SH	Von: K 86 Nach: AS Bad Segeberg-Süd (A 21) Zählstelle: 2127 0317	10.400	770 (7,4%)	WB 02KK
3.260	394	B 109	BE	Von: Landesgrenze MV Nach: Schönerlinder Chaussee Zählstelle: 3346 0080	10.400	759 (7,3%)	WB 02KK
3.261	394	B 2	BY	Von: Emd. ST 2120 (S CREUSSEN) Nach: Emd. GV-STR. (NEUENREUTH) Zählstelle: 6135 9105	10.400	718 (6,9%)	
3.262	394	B 273	BB	Von: Marquardt, L 92 Nach: OE Potsdam Zählstelle: 3543 2060	10.400	697 (6,7%)	
3.263	394	B 279	BY	Von: Abzweig L 2274 Rentweinsdorf Nach: Abzweig L 2277 Baunach Zählstelle: 6031 9110	10.400	655 (6,3%)	VB 02KK
3.264	394	B 426	HE	Von: Spange Neustadt Nach: L 3259 Zählstelle: 6120 0119	10.400	655 (6,3%)	

Nr	Rang	Straße	BL	Infos	DTV	SV (SV%)	BVWP
3.265	394	B 51	NW	Von: Hit Markt Nach: Krusche Boom Zählstelle: 5306 4209	10.400	593 (5,7%)	
3.266	394	B 472	BY	Von: MB 10 Nach: B 307 Zählstelle: 8236 9206	10.400	593 (5,7%)	
3.267	394	B 56	NW	Von: L163 Nach: L493 Zählstelle: 5307 2212	10.400	541 (5,2%)	
3.268	394	B 7	NW	Von: K 1 Nach: L 674 Zählstelle: 4611 2201	10.400	520 (5,0%)	
3.269	394	B 199	SH	Von: Wallsbüll Nach: Unaften Zählstelle: 1221 0802	10.400	499 (4,8%)	
3.270	394	B 295	BW	Von: B295/L183 Nach: B295/K4377 Simmozheim Zählstelle: 7218 1114	10.400	499 (4,8%)	
3.271	394	B 10	SL	Von: B10/B269, Neububach Nach: B10/L300, Eppellborn Zählstelle: 6507 0201	10.400	489 (4,7%)	
3.272	394	B 23	BY	Von: Emd. St 2062, Saulgrub Nach: AS Oberammergau-N Zählstelle: 8332 9164	10.400	489 (4,7%)	
3.273	394	B 50	RP	Von: L 9 Nach: B 51 Bitburg Zählstelle: 6005 0007	10.400	468 (4,5%)	
3.274	394	B 26	BY	Von: AS Eltmann (A 70) Nach: L 2274 / Eltmann Zählstelle: 6030 9202	10.400	458 (4,4%)	
3.275	394	B 95	SN	Von: B 95/S 233 Nach: B 95/S 259 Zählstelle: 5343 1115	10.400	458 (4,4%)	
3.276	394	B 472	BY	Von: Emd. ST 2370, Sindelsdorf Nach: Emd. B11, Bichl W Zählstelle: 8234 9250	10.400	458 (4,4%)	
3.277	394	B 219	NW	Von: K 18 Nach: L 555 Zählstelle: 3911 2301	10.400	426 (4,1%)	
3.278	394	B 269	SL	Von: AS Saarlouis-Mitte (A 620) Nach: B269/L350, Felsberg Zählstelle: 6706 0328	10.400	426 (4,1%)	VB 02KK
3.279	394	B 269	SL	Von: B269/L133, Kreisel Alsweiler Nach: B269/L135, Tholey Zählstelle: 6508 0583	10.400	395 (3,8%)	
3.280	394	B 9	NW	Von: AS Osterath (A 44) Nach: K 6 Zählstelle: 4705 2210	10.400	322 (3,1%)	WB 02KK
3.281	394	B 257	RP	Von: B 257a Nach: L 76 Zählstelle: 5407 0057	10.400	270 (2,6%)	

Nr	Rang	Straße	BL	Infos	DTV	SV (SV%)	BVWP
3.282	395	B 213	NI	Von: K236 Nach: AS Wildeshausen-Nord (A 1) Zählstelle: 3016 0439	10.300	1.792 (17,4%)	
3.283	395	B 230	NW	Von: Elmpt Nach: B 221 Zählstelle: 4702 5260	10.300	1.370 (13,3%)	
3.284	395	B 213	NI	Von: K242 Nach: L872 Zählstelle: 3016 0434	10.300	1.277 (12,4%)	
3.285	395	B 466a	BW	Von: B466/B466a Abzw. A7 AS Heidenheim (A 7) Nach: Zählstelle: 7327 1106	10.300	1.195 (11,6%)	
3.286	395	B 3	NI	Von: B 3 / K 201 Nach: B3 LK Hildesheim Zählstelle: 3824 0438	10.300	1.112 (10,8%)	
3.287	395	B 33	BW	Von: B33/B294 Hausach Nach: B33 BAG 834/831 Zählstelle: 7715 1100	10.300	1.112 (10,8%)	VB 02KK
3.288	395	B 169	SN	Von: A 72 AS Stollberg-Nord (14) Nach: B 169/S 258 Zählstelle: 5242 1275	10.300	1.112 (10,8%)	
3.289	395	B 279	HE	Von: AS L 3330 (Abzweig Poppenhausen) Nach: AS B 284/K 66 (Gersfeld) Zählstelle: 5525 0350	10.300	1.061 (10,3%)	
3.290	395	B 5	MV	Von: Ludwigslust, K.-Kollwitz-Str./B 106 Nach: Abzweig B 191-Grabow Zählstelle: 2635 0137	10.300	1.009 (9,8%)	VB 04KB (1. OU als A 14) VB 02KK (2. OU als B 5)
3.291	395	B 254	HE	Von: Lauterbach Nach: Maar Zählstelle: 5322 6507	10.300	1.009 (9,8%)	VB 02KK
3.292	395	B 214	NI	Von: Eicklingen Nach: Bröckel Zählstelle: 3427 0454	10.300	989 (9,6%)	
3.293	395	B 299	BY	Von: LA 8 Geisenhausen Nach: LA 13 KV Vilsbiburg Zählstelle: 7539 9305	10.300	937 (9,1%)	
3.294	395	B 8	BY	Von: Neumarkt (St 2402/B 8) Nach: Nbg. (OU Pölling) Zählstelle: 6634 9184	10.300	927 (9,0%)	
3.295	395	B 96	SN	Von: A 4 AS Bautzen-West (89) Nach: B 96/K 7274/S 106 Zählstelle: 4852 1104	10.300	917 (8,9%)	
3.296	395	B 525	NW	Von: A 31 AS Gescher/Coesfeld (33) Nach: K 46 Zählstelle: 4008 2401	10.300	896 (8,7%)	
3.297	395	B 465	BW	Von: Biberach-Jordanbad Nach: B312/B465 Biberach (Freibad) Zählstelle: 7924 1106	10.300	886 (8,6%)	
3.298	395	B 244	NI	Von: A2 Helmstedt-West (61) Nach: K50 Zählstelle: 3731 0450	10.300	865 (8,4%)	

Nr	Rang	Straße	BL	Infos	DTV	SV (SV%)	BVWP
3.299	395	B 317	BW	Von: B315/B317 bei Titisee Nach: B31/B317 Titisee Zählstelle: 8114 1103	10.300	865 (8,4%)	
3.300	395	B 481	NW	Von: L 590 Nach: L 578 Zählstelle: 3711 2304	10.300	731 (7,1%)	
3.301	395	B 41	RP	Von: K 19 Nach: K 18 Zählstelle: 6209 0012	10.300	721 (7,0%)	VB 02KK
3.302	395	B 200	SH	Von: B 5 Nach: L 28 Viöl Zählstelle: 1420 0209	10.300	690 (6,7%)	
3.303	395	B 9	NW	Von: AS Kerken (A 40) Nach: L 362 Zählstelle: 4504 2205	10.300	680 (6,6%)	
3.304	395	B 297	BW	Von: B 297/L 1200 Kirchheim Nach: B297/L 1152 AS Schlierbach Zählstelle: 7322 1106	10.300	649 (6,3%)	
3.305	395	B 432	SH	Von: L 82 Nach: L 75 Nahe Zählstelle: 2226 0512	10.300	639 (6,2%)	WB 02KK
3.306	395	B 458	HE	Von: OE Petersberg Nach: AS L 3258 (Dipperz) Zählstelle: 5424 0106	10.300	608 (5,9%)	VB 02KK
3.307	395	B 269	SL	Von: B269/L304, Thalexweiler Nach: B10/B269, Neububach Zählstelle: 6507 0341	10.300	577 (5,6%)	
3.308	395	B 2	BY	Von: Abzweig L 2740 Nach: Forth Abzweig L 2191 b. Graefenberg Zählstelle: 6333 9100	10.300	546 (5,3%)	
3.309	395	B 87	TH	Von: Oberroßla Nach: Rödigsdorf Zählstelle: 4934 0004	10.300	546 (5,3%)	
3.310	395	B 180	SN	Von: B 180/S 256 Nach: B 180/S 246 Zählstelle: 5242 1111	10.300	536 (5,2%)	
3.311	395	B 54	RP	Von: Diez, Holzheimer Kreuzung Nach: Diez, Am Nassauer Hof Zählstelle: 5614 0047	10.300	505 (4,9%)	WB* 02KK
3.312	395	B 14	BY	Von: Happurg Nach: Pommelsbrunn Zählstelle: 6434 9152	10.300	494 (4,8%)	
3.313	395	B 50	RP	Von: B 51 Bitburg Nach: K 43 Zählstelle: 6005 0008	10.300	484 (4,7%)	
3.314	395	B 88	TH	Von: Gehren Nach: Ilmenau Zählstelle: 5331 0002	10.300	484 (4,7%)	VB 02KK
3.315	395	B 85	BY	Von: AMBERG Nach: Emd. AS 35 Zählstelle: 6536 9591	10.300	474 (4,6%)	WB* 24KK

Nr	Rang	Straße	BL	Infos	DTV	SV (SV%)	BVWP
3.316	395	B 2	BY	Von: Emd. B11, S Nach: Kruen Emd. St 2542 Klais Zählstelle: 8533 9104	10.300	453 (4,4%)	
3.317	395	B 16	BY	Von: OD Niederraunau Nach: OD Krumbach (B 300) Zählstelle: 7728 9140	10.300	453 (4,4%)	
3.318	395	B 466	BW	Von: B 466/L 1217 Mühlhausen Nach: B 466/L 1218 Reichenbach i. T. Zählstelle: 7424 1101	10.300	433 (4,2%)	
3.319	395	B 12	BY	Von: LI 6 Rehlings Nach: LI 2 Weißensberg Zählstelle: 8424 9105	10.300	402 (3,9%)	
3.320	395	B 9	NW	Von: K 14 Nach: L 478 Zählstelle: 4504 2209	10.300	361 (3,5%)	WB 02KK
3.321	395	B 521e	HE	Von: Emd. B521/ L3008 bei Niederdorfelde Nach: Krzlg. B521/ L3205 bei Niederdorfelden Zählstelle: 5718 1376	10.300	319 (3,1%)	
3.322	395	B 21	BY	Von: Schwarzbach Nach: Bundesgrenze Zählstelle: 8243 9124	10.300	206 (2,0%)	
3.323	395	B 275	HE	Von: Emd. in B 260 Nach: Emd. L 3037 Zählstelle: 5814 0595	10.300	175 (1,7%)	WB 02KK
3.324	395	B 3	BW	Von: B3 / L106 Ri. Wagenstadt Nach: B3/K5349 Ringsheim Zählstelle: 7712 1102	10.300	155 (1,5%)	
3.325	396	B 51	RP	Von: L 24 Schönfeld Nach: L 24 Ri. Stadtkyll Zählstelle: 5605 0027	10.200	3.193 (31,3%)	
3.326	396	B 16	BY	Von: St 2035 Nach: OE Neuburg Zählstelle: 7233 9487	10.200	1.989 (19,5%)	
3.327	396	B 3	BW	Von: B3/B462 Rastatt Nach: B3/Kreisgrenze Neumalsch Zählstelle: 7115 1100	10.200	1.561 (15,3%)	
3.328	396	B 214	NI	Von: B 61 b. Sulingen Nach: K 16 Zählstelle: 3319 0450	10.200	1.530 (15,0%)	
3.329	396	B 441	NI	Von: B 215 Leese Nach: B 482 südl. Leese Zählstelle: 3520 0482	10.200	1.520 (14,9%)	
3.330	396	B 169	SN	Von: B 169/S 32 Nach: B 169/B 175 Döbeln Zählstelle: 4844 1104	10.200	1.510 (14,8%)	
3.331	396	B 55	NW	Von: AS B55/L808 Nach: AS Erwitte/Anröchte (A 44/B55) Zählstelle: 4415 2102	10.200	1.428 (14,0%)	
3.332	396	B 173	BY	Von: Emd. St2195 Nach: Emd. HO33 Zählstelle: 5636 9413	10.200	1.357 (13,3%)	

Nr	Rang	Straße	BL	Infos	DTV	SV (SV%)	BVWP
3.333	396	B 180	ST	Von: L 223 Rothenschirmbach Nach: B 80 b. Lutherstadt Eisleben Zählstelle: 4535 1254	10.200	1.275 (12,5%)	
3.334	396	B 1	NW	Von: Abzweig Kohlstädt Nach: L 828 Zählstelle: 4119 5339	10.200	1.204 (11,8%)	
3.335	396	B 67	NW	Von: AS Borken (A 31) Nach: Zählstelle: 4107 2420	10.200	1.142 (11,2%)	
3.336	396	B 54	HE	Von: Emd. L 3046 Dorchheim Nach: OA Langendernbach Zählstelle: 5414 0101	10.200	989 (9,7%)	WB 02KK
3.337	396	B 54	NW	Von: L 694 Nach: B 237 Zählstelle: 4811 2252	10.200	928 (9,1%)	
3.338	396	B 55	NW	Von: Bergheim Nach: BAB 44 Zählstelle: 5005 5247	10.200	918 (9,0%)	
3.339	396	B 93	SN	Von: B 93 Nach: B 93/B 176/S 50 Zählstelle: 4840 1105	10.200	867 (8,5%)	
3.340	396	B 293	BW	Von: B293/L1107/K2152 Schwaigern Nach: B293/K2160/K2048 bei Schluchtern Zählstelle: 6820 1104	10.200	867 (8,5%)	
3.341	396	B 474	NW	Von: AS Legden/Ahaus (A 31) Nach: L 570 Zählstelle: 3908 2401	10.200	847 (8,3%)	
3.342	396	B 180	SN	Von: B 173/B 180 Oberlungwitz Nach: B 180/S 245/S 255 Zählstelle: 5141 1104	10.200	816 (8,0%)	
3.343	396	B 474	NW	Von: K 48 Nach: K 58 Zählstelle: 4109 2401	10.200	755 (7,4%)	
3.344	396	B 197	MV	Von: Knotenpunkt B 104 (Sponholz) Nach: A 20 AS Nbg. Ost Zählstelle: 2446 0189	10.200	724 (7,1%)	
3.345	396	B 290	BW	Von: B290/K3320 Abzw. Schwabsberg Nach: B290/L1060 Ellwangen Siemensbrücke Zählstelle: 7026 1100	10.200	694 (6,8%)	
3.346	396	B 87	TH	Von: L 2161/K 3060 S Nach: AS Apolda (A 4) Zählstelle: 5034 0005	10.200	673 (6,6%)	
3.347	396	B 251	HE	Von: B 450 Nach: K 99 Zählstelle: 4621 0210	10.200	663 (6,5%)	
3.348	396	B 309	BY	Von: AS Oy-Mittelberg (A 7) Nach: B 310, Oy Zählstelle: 8328 9100	10.200	663 (6,5%)	
3.349	396	B 251	HE	Von: L 3312 Nach: B 251 Zählstelle: 4621 0205	10.200	643 (6,3%)	

Nr	Rang	Straße	BL	Infos	DTV	SV (SV%)	BVWP
3.350	396	B 472	BY	Von: MB 10 Nach: Miesbach Zählstelle: 8236 9207	10.200	643 (6,3%)	
3.351	396	B 26	BY	Von: LAUFACH/FROHNHOFEN in Ri Laufach Nach: LAUFACH/FROHNHOFEN in Ri Weiberhöfe Zählstelle: 5921 9206	10.200	602 (5,9%)	
3.352	396	B 39	BW	Von: B39/K9558 bei HN-Kirchhausen Nach: B39/K9562 HN-Frankenbach, Kreisel Zählstelle: 6820 1102	10.200	592 (5,8%)	
3.353	396	B 48	RP	Von: A 63 AS Winnweiler (13) Nach: B 40 Alsenbrück-Langmeil Zählstelle: 6413 0052	10.200	592 (5,8%)	
3.354	396	B 474	NW	Von: B 70 b. Ahaus Nach: K 63 Zählstelle: 3907 2414	10.200	592 (5,8%)	
3.355	396	B 533	BY	Von: L2127 Speltenbach Nach: B12 Freyung Zählstelle: 7147 9410	10.200	581 (5,7%)	
3.356	396	B 106	MV	Von: Kreuzung L031 Nach: Abzweig B208 Zählstelle: 2234 1707	10.200	551 (5,4%)	
3.357	396	B 65	NW	Von: KP B 65 / L 772 (Hille-Rothenuffeln) Nach: B 65 OD E Dützen Zählstelle: 3719 2206	10.200	520 (5,1%)	VB 02KK
3.358	396	B 19	BW	Von: B 19 / L 1055 bei Westheim Nach: B 14 / B 19 Schwäb. Hall Zählstelle: 6924 1101	10.200	510 (5,0%)	
3.359	396	B 378	BW	Von: B378 Staatsgrenze-Frankreich Nach: AS Müllheim/Neuenburg (A 5) Zählstelle: 8111 1102	10.200	510 (5,0%)	
3.360	396	B 71	NI	Von: Harber Nach: Soltau Zählstelle: 3025 0427	10.200	490 (4,8%)	WB 02KK
3.361	396	B 96a	BE	Von: Berlin Hauptstraße Nach: Rosenthaler Weg Zählstelle: 3346 0025	10.200	469 (4,6%)	
3.362	396	B 8	HE	Von: Wolfgang Nach: Wolfgang Krzg. L3483 Zählstelle: 5819 0640	10.200	449 (4,4%)	
3.363	396	B 519	HE	Von: Hofheim (N) Nach: Niederhofheim L3016 Zählstelle: 5816 0510	10.200	449 (4,4%)	VB 02KK
3.364	396	B 8	HE	Von: Emd. L 30322 Niederbrechen Nach: Emd. L 3021 Oberbrechen Zählstelle: 5615 0208	10.200	418 (4,1%)	WB 02KK
3.365	396	B 196	MV	Von: B 96 Nach: Abzw, L 301 (Putbus) Zählstelle: 1546 0175	10.200	418 (4,1%)	VB 02KK
3.366	396	B 277	HE	Von: Emd. L 3052 Ehringshausen Nach: Emd. L 3376 Zählstelle: 5416 0504	10.200	377 (3,7%)	

Nr	Rang	Straße	BL	Infos	DTV	SV (SV%)	BVWP
3.367	396	B 268	SL	Von: L136/B268, Heusweiler Nach: B268/L267, Riegelsberg Zählstelle: 6607 0307	10.200	367 (3,6%)	
3.368	396	B 520	HE	Von: L 3220 Nach: L 3218 Zählstelle: 4722 0681	10.200	326 (3,2%)	
3.369	396	B 61	NW	Von: K 7 Nach: B 63 Zählstelle: 4312 2208	10.200	306 (3,0%)	
3.370	396	B 232	NW	Von: Neuenhaus Nach: Burscheid Zählstelle: 4908 2205	10.200	306 (3,0%)	
3.371	396	B 417	HE	Von: Emd. K 707 Nach: Emd. L 3274 (von Oberlibbach) Zählstelle: 5715 0450	10.200	286 (2,8%)	
3.372	397	B 4	NI	Von: Breitenhees (B 191) Nach: Holdenstedt (K 17) Zählstelle: 3029 0424	10.100	1.939 (19,2%)	
3.373	397	B 482	NW	Von: K 6 Nach: K 39 Zählstelle: 3619 2258	10.100	1.667 (16,5%)	
3.374	397	B 91	ST	Von: L 190 Nach: AS Weißenfels (A 9) Zählstelle: 4838 3852	10.100	1.333 (13,2%)	VB 02KK
3.375	397	B 15	BY	Von: St 2141 Essenbach Nach: St 2142 Neufahrn Zählstelle: 7339 9160	10.100	1.212 (12,0%)	VB 04KB
3.376	397	B 19	BY	Von: B 286 / Richt. Oerlenbach Nach: B 287 Zählstelle: 5826 9101	10.100	1.141 (11,3%)	
3.377	397	B 209	NI	Von: Lüneburg (SW), (AS K 10) Nach: Lüneburg (S), (AS B 4) Zählstelle: 2828 4631	10.100	1.141 (11,3%)	
3.378	397	B 8	RP	Von: K 15 Nach: B 256 Leuzbach Zählstelle: 5211 0005	10.100	1.061 (10,5%)	
3.379	397	B 214	NI	Von: L320 Nach: L321 Zählstelle: 3628 0442	10.100	1.050 (10,4%)	
3.380	397	B 264	NW	Von: Türnich Nach: AS Türnich (A 61) Zählstelle: 5106 2204	10.100	1.000 (9,9%)	
3.381	397	B 67	NW	Von: B 67 Nach: AS Rees (A 3) Zählstelle: 4104 2250	10.100	990 (9,8%)	
3.382	397	B 27	BW	Von: B27/L528 Gundelsheim Nach: B 27/ B37/ B 292 Mosbacher Kreuz Zählstelle: 6620 1108	10.100	929 (9,2%)	
3.383	397	B 2	ST	Von: B 2 / B 182 b. Lutherstadt Wittenberg Nach: B 2 / B 100 / Eutzsch Zählstelle: 4141 2006	10.100	869 (8,6%)	VB 02KK

Nr	Rang	Straße	BL	Infos	DTV	SV (SV%)	BVWP
3.384	397	B 65	NI	Von: K 410 Nach: L 83 Zählstelle: 3616 0418	10.100	848 (8,4%)	
3.385	397	B 169	BB	Von: AS Cottbus-West, A 15 Nach: Drebkau, L 52 Zählstelle: 4351 3653	10.100	798 (7,9%)	VB 02KK
3.386	397	B 11	BY	Von: Gotteszell (REG 14) Nach: Patersdorf (B85) Zählstelle: 7043 9400	10.100	768 (7,6%)	VB 02KK
3.387	397	B 7	TH	Von: AS Eisenberg (A 9) Nach: Kreuz L 1071 Zählstelle: 5037 0013	10.100	758 (7,5%)	WB 02KK
3.388	397	B 96	MV	Von: Abzw, B 196 Nach: Krzlg, L 301 Zählstelle: 1546 0173	10.100	727 (7,2%)	
3.389	397	B 97	SN	Von: B 97/S 198 Nach: B 97/S 95 Zählstelle: 4551 4208	10.100	717 (7,1%)	WB* 02KK
3.390	397	B 247	TH	Von: L 2040 Nach: L 1015 Zählstelle: 4728 0039	10.100	697 (6,9%)	VB 02KK
3.391	397	B 73	NI	Von: L 114 Nach: L 116 Zählstelle: 2321 0424	10.100	687 (6,8%)	WB* 02KK
3.392	397	B 4	SH	Von: L 76 Nach: L 111 Zählstelle: 2225 0504	10.100	677 (6,7%)	
3.393	397	B 235	NW	Von: Datteln, Kreuzstraße K 8 Nach: Datteln, Dattelner Straße Zählstelle: 4310 2300	10.100	657 (6,5%)	
3.394	397	B 95	SN	Von: B 95/B 180 Burkhardtsdorf Nach: B 95 Zählstelle: 5243 1107	10.100	626 (6,2%)	VB 02KK
3.395	397	B 9	NW	Von: L 140 Nach: L 478 Zählstelle: 4504 2201	10.100	586 (5,8%)	
3.396	397	B 54	RP	Von: Diez, Am Nassauer Hof Nach: Diez, Am Bahnhof Zählstelle: 5714 0046	10.100	566 (5,6%)	WB* 02KK
3.397	397	B 6	SN	Von: B 6/S 125 Nach: B 6/S 70 Zählstelle: 4855 1103	10.100	535 (5,3%)	
3.398	397	B 518	BW	Von: B518 Bad Säckingen Zoll Nach: B34/B518 Bad Säckingen Zählstelle: 8413 1106	10.100	525 (5,2%)	
3.399	397	B 38	HE	Von: Spachbrücken Nach: Georgenhausen Zählstelle: 6118 0401	10.100	515 (5,1%)	VB 02KK
3.400	397	B 106	MV	Von: Kreuzung K42 Nach: Kreuzung L031 Zählstelle: 2234 0108	10.100	495 (4,9%)	

Nr	Rang	Straße	BL	Infos	DTV	SV (SV%)	BVWP
3.401	397	B 305	BY	Von: Stangenwald Nach: Berchtesgaden Zählstelle: 8343 9153	10.100	434 (4,3%)	
3.402	397	B 264	NW	Von: L136 Nach: L238 Zählstelle: 5103 2207	10.100	424 (4,2%)	
3.403	397	B 17	BY	Von: St 2008 Nach: St 2016 Zählstelle: 8430 9102	10.100	364 (3,6%)	
3.404	397	B 1	ST	Von: AS Magdeburg-Stadtfeld (A 14) Nach: B 1 / OA Magdeburg Zählstelle: 3835 5901	10.100	354 (3,5%)	
3.405	397	B 308	BY	Von: OA 1, Huendle Nach: OA Immenstadt-Bühl Zählstelle: 8426 9156	10.100	333 (3,3%)	WB* 02KK
3.406	397	B 419	RP	Von: Zollbrücke Nach: Temmels Zählstelle: 6304 0106	10.100	232 (2,3%)	
3.407	398	B 243	NI	Von: K 302 Marienburg Nach: Wesseln Zählstelle: 3926 0441	10.000	- (-)	
3.408	398	B 299	BY	Von: Landshut (NM 12 in Mühlhausen) Nach: St Neumarkt Zählstelle: 6834 9178	10.000	- (-)	VB 02KK
3.409	398	B 20	BY	Von: AS Straubing (A 3) Nach: Ascha Zählstelle: 7041 9101	10.000	1.840 (18,4%)	
3.410	398	B 80	HE	Von: OD Witzenhausen Nach: Abzweig B 27 Zählstelle: 4625 0502	10.000	1.800 (18,0%)	
3.411	398	B 475	NW	Von: L 597 Nach: A 1 Anschlussstelle Ladbergen (74) Zählstelle: 3812 2302	10.000	1.690 (16,9%)	
3.412	398	B 252	HE	Von: Abzweig Korbach Süd Nach: K 25 Dorffitter Zählstelle: 4719 0216	10.000	1.480 (14,8%)	
3.413	398	B 31	BW	Von: B27/31 Hüfingen-Wasserturm Nach: B31/K5756 Pfohren Zählstelle: 8017 1102	10.000	1.340 (13,4%)	
3.414	398	B 213	NI	Von: B 403 Nordhorn Nach: L 45 Zählstelle: 3508 0431	10.000	1.340 (13,4%)	VB 02KK
3.415	398	B 96	BB	Von: Allmosen, B 169 Nach: Großräschen, L 53 Zählstelle: 4450 2001	10.000	1.220 (12,2%)	
3.416	398	B 80	ST	Von: B 80 / Landesgrenze Thüringen Nach: B 80 / B 85 Zählstelle: 4531 1043	10.000	1.190 (11,9%)	VB 04KB als A 38
3.417	398	B 29	BW	Von: B29/K3318 Abfahrt Lippach Nach: B29/L1070 Bopfingen Oberdorf Zählstelle: 7128 1102	10.000	1.150 (11,5%)	

Nr	Rang	Straße	BL	Infos	DTV	SV (SV%)	BVWP
3.418	398	B 65	NI	Von: Bad Nenndorf Nach: L 390 Barsinghausen Zählstelle: 3623 0416	10.000	1.130 (11,3%)	WB 02KK
3.419	398	B 6	NI	Von: AS Baddeckenstedt (A 39) Nach: Kreuzung K 58 (Oelber) Zählstelle: 3827 0415	10.000	1.110 (11,1%)	WB 02KK
3.420	398	B 54	NW	Von: L 539 Nach: L 323 Zählstelle: 4811 2255	10.000	1.110 (11,1%)	
3.421	398	B 209	NI	Von: Brietlingen (K 1, K 29) Nach: Artlenburg (L 217) Zählstelle: 2628 4642	10.000	1.100 (11,0%)	WB 02KK
3.422	398	B 414	RP	Von: Kreisel Anschluß-West Nister (Zst. Brücke Nistermühle) Nach: Zählstelle: 5312 0103	10.000	1.070 (10,7%)	
3.423	398	B 16	BY	Von: Ichenhausen Nach: OE Kleinkoetz Emd. GZ 5 Zählstelle: 7527 9124	10.000	890 (8,9%)	VB 02KK
3.424	398	B 455	HE	Von: Wölfersheim Nach: Emd. B489 Zählstelle: 5519 0261	10.000	880 (8,8%)	
3.425	398	B 19	TH	Von: OE Schwallungen Nach: K 990 M Zählstelle: 5328 1905	10.000	870 (8,7%)	WB 24KK
3.426	398	B 289	BY	Von: AS KR. KU 6 (MAINLEUS-WEST) Nach: AS KR. KU 6 (MAINLEUS-MITTE) Zählstelle: 5834 9169	10.000	850 (8,5%)	
3.427	398	B 6	ST	Von: B 6 / L 168 / Gröbers Nach: B 6 / L 167 Zählstelle: 4538 3828	10.000	830 (8,3%)	VB 02KB
3.428	398	B 327	RP	Von: K 100 Hausbay Nach: L 218 Braunshorner Lücke Zählstelle: 5811 0094	10.000	780 (7,8%)	
3.429	398	B 321	MV	Von: Kreuzung BAB A 24 Nach: Abzweig K 62 Zählstelle: 2434 1706	10.000	750 (7,5%)	VB 02KK
3.430	398	B 173	SN	Von: B 173 Zwickau Nach: B 173/S 286 Zählstelle: 5241 1105	10.000	730 (7,3%)	VB 02KK
3.431	398	B 430	SH	Von: A 7 AS Neumünster-Mitte (15) Nach: K 68 Zählstelle: 1925 0208	10.000	730 (7,3%)	
3.432	398	B 475	NW	Von: B 1 Nach: L 738 Oestinghausen Zählstelle: 4314 2200	10.000	710 (7,1%)	VB 02KK
3.433	398	B 221	NW	Von: L 387 Nach: B 7 b. Breyell Zählstelle: 4703 2216	10.000	680 (6,8%)	
3.434	398	B 1	BB	Von: Glindow, L 90 Nach: L 861 Zählstelle: 3643 2020	10.000	630 (6,3%)	VB 02KK

Nr	Rang	Straße	BL	Infos	DTV	SV (SV%)	BVWP
3.435	398	B 4	SH	Von: K 76 Nach: Lentföörden Zählstelle: 2125 0305	10.000	620 (6,2%)	
3.436	398	B 2	BY	Von: Emd. B472 W Nach: Kreisverkehr südlich Weilheim Zählstelle: 8233 9114	10.000	540 (5,4%)	
3.437	398	B 26	BY	Von: O HOESBACH in Ri AS BAB A3 (Ri Osten) Nach: O HOESBACH in Ri Ortsmitte/A'burg Zählstelle: 5921 9203	10.000	540 (5,4%)	
3.438	398	B 65	NW	Von: KP B 65 / L 557 (Preuß. Oldendorf) Nach: KP B 65 / K 60 (Lübbecke) Zählstelle: 3717 2232	10.000	510 (5,1%)	VB 02KK
3.439	398	B 430	SH	Von: Emd. L 67 Nach: Emd. B 76 Plön Zählstelle: 1828 0608	10.000	510 (5,1%)	
3.440	398	B 221	NW	Von: K 9 Nach: AS Niederkrüchten (A 52) (3) Zählstelle: 4703 2209	10.000	460 (4,6%)	
3.441	398	B 470	BY	Von: Reuth FO (OE) Nach: Abzweig L 2260 Ebermannstadt Zählstelle: 6232 9106	10.000	450 (4,5%)	
3.442	398	B 10	BY	Von: OD Zusmarshausen Nach: Vogelsang Emd. B 300 Zählstelle: 7630 9127	10.000	430 (4,3%)	
3.443	398	B 62	NW	Von: Niederlaasphe Nach: Landesgrenze NRW/NI Zählstelle: 5016 2203	10.000	410 (4,1%)	VB 02KK
3.444	398	B 20	BY	Von: Bischofswiesen Nach: Bay. Gmain Zählstelle: 8343 9106	10.000	390 (3,9%)	WB 02KK
3.445	398	B 275	HE	Von: Emd. L 3470 Nach: Emd. L 3273 Zählstelle: 5815 0350	10.000	370 (3,7%)	VB 02KK
3.446	398	B 45	HE	Von: Emd. L 3347 Nach: Windecken Zählstelle: 5719 0327	10.000	360 (3,6%)	VB 02KK
3.447	398	B 20	BY	Von: Koenigsee Nach: Berchtesgaden Zählstelle: 8344 9104	10.000	290 (2,9%)	WB 02KK
3.448	398	B 510	NW	Von: L 287 Nach: L 491 Zählstelle: 4405 2208	10.000	290 (2,9%)	
3.449	398	B 51	NW	Von: L 44 Nach: L 81 Zählstelle: 4709 2205	10.000	280 (2,8%)	
3.450	398	B 76	SH	Von: L 181 Nach: B 432 Zählstelle: 1930 0602	10.000	250 (2,5%)	
3.451	399	B 7	HE	Von: OD Walburg Nach: Abzweig Küchen (L3249) Zählstelle: 4824 0204	9.900	1.812 (18,3%)	

Nr	Rang	Straße	BL	Infos	DTV	SV (SV%)	BVWP
3.452	399	B 7	HE	Von: Abzweig Waldkappel (L 3226) Nach: Oetmannshausen (Abzweig B 7) Zählstelle: 4825 0265	9.900	1.574 (15,9%)	
3.453	399	B 98	SN	Von: B 98/S 91 Nach: B 98/B 101 Grossenhain Zählstelle: 4747 1102	9.900	1.445 (14,6%)	VB 02KK
3.454	399	B 401	NI	Von: K141 Nach: K 124, Stadt Oldenburg Zählstelle: 2815 0458	9.900	1.327 (13,4%)	
3.455	399	B 65	NI	Von: Landesgrenze Nach: B 65 B 65 / K 10 Zählstelle: 3720 0420	9.900	1.208 (12,2%)	
3.456	399	B 211	NI	Von: L864 Popkenhöhe Nach: K211 b. Ovelgönne Zählstelle: 2716 0420	9.900	1.208 (12,2%)	VB 02KK
3.457	399	B 475	NW	Von: L 793 Nach: L 831 Zählstelle: 4114 2303	9.900	1.109 (11,2%)	VB 02KK
3.458	399	B 87	SN	Von: B 87/S 25 Nach: B 87/B 183 Torgau Zählstelle: 4444 1100	9.900	1.049 (10,6%)	VB 04KK
3.459	399	B 303	BY	Von: Emd. CO16 Nach: B4 Zählstelle: 5731 9101	9.900	1.010 (10,2%)	
3.460	399	B 192	MV	Von: Knotenpunkt L 24 Nach: Knotenpunkt L 205 Zählstelle: 2541 0043	9.900	970 (9,8%)	VB 02KK
3.461	399	B 44	HE	Von: L3113 Nach: B486 Zählstelle: 6017 0193	9.900	950 (9,6%)	
3.462	399	B 36	BW	Von: B36/L638 Wiesental Nach: B36/K3535 Wiesental Zählstelle: 6717 1113	9.900	941 (9,5%)	
3.463	399	B 15	BY	Von: AS K18(Sankt Wolfgang) Nach: AS L 2084 (Dorfen) Zählstelle: 7738 9101	9.900	901 (9,1%)	
3.464	399	B 414	RP	Von: Kr. L 287 Kirburg Nach: Kr. L 285 Kirburg Zählstelle: 5313 0122	9.900	891 (9,0%)	WB 02KK
3.465	399	B 56	NW	Von: B 221 Nach: K 24 Zählstelle: 5002 2217	9.900	861 (8,7%)	
3.466	399	B 67	NW	Von: B 8 Emmerich Nach: K 19 Zählstelle: 4204 2203	9.900	832 (8,4%)	
3.467	399	B 184	ST	Von: OE Gommern Nach: B 246 Königsborn Zählstelle: 3836 5053	9.900	832 (8,4%)	VB 02KK
3.468	399	B 56	NW	Von: Niederlassungsgrenze zur NL MG Nach: KP -B57 Zählstelle: 5003 2212	9.900	782 (7,9%)	VB 02KB

Nr	Rang	Straße	BL	Infos	DTV	SV (SV%)	BVWP
3.469	399	B 57	NW	Von: KV Granterath K 32 Nach: AS Erkelenz-Süd (A 46) Zählstelle: 4903 2203	9.900	752 (7,6%)	
3.470	399	B 525	NW	Von: K 13 Nach: L 577 Zählstelle: 4009 2403	9.900	752 (7,6%)	VB 02KK
3.471	399	B 42	RP	Von: Koblenz Abf. Koppelstein Nach: Koblenz Abf. Süd Zählstelle: 5711 0801	9.900	703 (7,1%)	
3.472	399	B 4	TH	Von: L 2079 Nach: B 80 Nordhausen Zählstelle: 4530 0004	9.900	693 (7,0%)	VB 02KK WB 24KK
3.473	399	B 71	NI	Von: Munster Nach: AS Soltau-Ost (A 7) Zählstelle: 2926 0426	9.900	663 (6,7%)	WB 02KK
3.474	399	B 178	SN	Von: B 178/S 144 Nach: B 178/S 143 Zählstelle: 4954 1101	9.900	554 (5,6%)	VB 02KK
3.475	399	B 66	NW	Von: Ende OD Lemgo Nach: L961 Zählstelle: 3919 2429	9.900	545 (5,5%)	
3.476	399	B 275	HE	Von: Emd. L 3187 Nach: Emd. L 3189 Nieder Florstadt Zählstelle: 5619 0315	9.900	545 (5,5%)	WB 02KK
3.477	399	B 39	RP	Von: AS Hanhofen Ost Nach: K 15 Zählstelle: 6616 0092	9.900	535 (5,4%)	
3.478	399	B 9	NW	Von: Worringen Nach: Dormagen Zählstelle: 4907 2202	9.900	525 (5,3%)	
3.479	399	B 180	ST	Von: L 196 Nach: OA Zeitz Zählstelle: 4939 3087	9.900	525 (5,3%)	
3.480	399	B 256	RP	Von: K 149 Nach: L 265 Zählstelle: 5411 0056	9.900	525 (5,3%)	VB 02KK
3.481	399	B 417	HE	Von: Emd. L 3275 Nach: Emd. L 3031 (von Bechtheim) Zählstelle: 5715 0430	9.900	505 (5,1%)	
3.482	399	B 63	NW	Von: Bauamtsgrenze Nach: L 671 Zählstelle: 4212 2301	9.900	495 (5,0%)	
3.483	399	B 432	SH	Von: OD-Ausgang KI, Rönna Nach: K 18 Zählstelle: 2027 9315	9.900	455 (4,6%)	
3.484	399	B 2	BB	Von: Eberswalde, L 291 Nach: L 23 Zählstelle: 3148 2001	9.900	416 (4,2%)	
3.485	399	B 417	HE	Von: Kreuzung K 502 Nach: Emd. L 3448 Zählstelle: 5614 0211	9.900	416 (4,2%)	

Nr	Rang	Straße	BL	Infos	DTV	SV (SV%)	BVWP
3.486	399	B 257	RP	Von: Gelsdorf Einfahrt K 34 Esch Nach: Zählstelle: 5408 0054	9.900	376 (3,8%)	
3.487	399	B 466	BY	Von: AS 55 Schwab. West (A 6) Nach: Kammerstein Schwabach Zählstelle: 6632 9163	9.900	376 (3,8%)	
3.488	399	B 51	NW	Von: NK 5107 029 Nach: NK 5107 022 Zählstelle: 5107 2211	9.900	366 (3,7%)	
3.489	399	B 63	NW	Von: K 5 Nach: L 671/K 5 Zählstelle: 4212 2200	9.900	337 (3,4%)	
3.490	399	B 200	SH	Von: Klues Nach: Wassersleben Zählstelle: 1122 1134	9.900	158 (1,6%)	
3.491	400	B 51	RP	Von: L 23 Nach: B 410 b. Weinsheim Zählstelle: 5704 0300	9.800	3.371 (34,4%)	
3.492	400	B 70	NI	Von: L 67 Nach: K 250 Zählstelle: 3309 0415	9.800	1.607 (16,4%)	
3.493	400	B 71	ST	Von: B 71 / B 248 Nach: B 71 / B 190 / Salzwedel Zählstelle: 3133 6010	9.800	1.490 (15,2%)	
3.494	400	B 214	NI	Von: B 402 Fürstenau Nach: B 218 Schwangstorf Zählstelle: 3412 0434	9.800	1.460 (14,9%)	
3.495	400	B 51	NI	Von: B 51/B 439 Nach: B 51/B 322 Zählstelle: 3018 0416	9.800	1.431 (14,6%)	
3.496	400	B 20	BY	Von: AS Altenburg Nach: Anschlussast St2108 Zählstelle: 7542 9148	9.800	1.411 (14,4%)	
3.497	400	B 4	TH	Von: K 260 Q Nach: K 5230 Q Zählstelle: 5531 4453	9.800	1.313 (13,4%)	VB 04KB als A 73
3.498	400	B 178	SN	Von: B 178/S 151 Nach: B 6/B 178 Löbau Zählstelle: 4953 1106	9.800	1.225 (12,5%)	
3.499	400	B 20	BY	Von: Landesgrenze/CZ (B20/Vollmauerstr) Nach: Furth i.W./Cham (Grenübgg. CZ) Zählstelle: 6643 9135	9.800	1.098 (11,2%)	VB 02KK
3.500	400	B 219	NW	Von: B 475 Nach: L 591 Zählstelle: 3811 2303	9.800	1.039 (10,6%)	
3.501	400	B 327	RP	Von: B 50 b. Wahlenau Nach: L 190 Zählstelle: 6009 0064	9.800	1.029 (10,5%)	
3.502	400	B 16	BY	Von: Roding (AS Wenzenbach) Nach: Regensburg (AS Bernhardsw. B16 neu / B16) Zählstelle: 6939 9170	9.800	1.000 (10,2%)	VB 02KK

Nr	Rang	Straße	BL	Infos	DTV	SV (SV%)	BVWP
3.503	400	B 463	BW	Von: AS Empfingen (A 81) Nach: B 463/L 360 Haigerloch Zählstelle: 7618 1204	9.800	1.000 (10,2%)	
3.504	400	B 247	NI	Von: Ortsmitte Duderstadt Nach: LandesgrenzeTH/NI Zählstelle: 4427 0480	9.800	931 (9,5%)	VB 02KK
3.505	400	B 466	BY	Von: Emd. B13 Schlungenhof Nach: Gunzenhausen-Ost Zählstelle: 6830 9151	9.800	921 (9,4%)	
3.506	400	B 219	NW	Von: L 555 Nach: B 481 Zählstelle: 3811 2307	9.800	862 (8,8%)	
3.507	400	B 101	BB	Von: Thyrow, L 795 Nach: B 101 N Zählstelle: 3745 2050	9.800	833 (8,5%)	VB 04KB
3.508	400	B 6	ST	Von: L 240 / Westerhausen Nach: OA Blankenburg Zählstelle: 4231 4001	9.800	823 (8,4%)	VB 04KB
3.509	400	B 15	BY	Von: SCHWANDORF S Nach: SCHWANDORF (Burglengenfeld) Zählstelle: 6738 9102	9.800	823 (8,4%)	
3.510	400	B 71	NI	Von: K 101 Nach: L 122/L 124 Zählstelle: 2621 0415	9.800	823 (8,4%)	
3.511	400	B 236	NW	Von: Kreisgrenze bei Bromskirchen Nach: L 717 OD Hallenberg Zählstelle: 4817 2413	9.800	813 (8,3%)	WB 02KK
3.512	400	B 215	NI	Von: Verden Nach: Rotenburg Zählstelle: 2922 0458	9.800	804 (8,2%)	
3.513	400	B 265	NW	Von: Kreisel Siechhaus Nach: Zülpich Zählstelle: 5206 1204	9.800	804 (8,2%)	
3.514	400	B 414	RP	Von: K 15 Marzhausen Nach: K 10 Müba (Zst. Weg Marzhausen) Zählstelle: 5312 0116	9.800	794 (8,1%)	
3.515	400	B 247	TH	Von: L 1031 Nach: L 2103 Zählstelle: 4829 0036	9.800	784 (8,0%)	VB 02KK WB 24KK
3.516	400	B 477	NW	Von: Rommerskirchen Nach: Bergheim Zählstelle: 5006 2201	9.800	745 (7,6%)	VB 02KK
3.517	400	B 15	BY	Von: St 2054 Münchs Dorf Nach: LA 21 Kumhausen Zählstelle: 7438 9140	9.800	706 (7,2%)	
3.518	400	B 309	BY	Von: B 310, Oy Nach: OAL 23, Nesselwang Zählstelle: 8328 9167	9.800	706 (7,2%)	
3.519	400	B 475	NW	Von: K 36 Nach: K 37 Zählstelle: 4314 2229	9.800	686 (7,0%)	

Nr	Rang	Straße	BL	Infos	DTV	SV (SV%)	BVWP
3.520	400	B 22	BY	Von: Cham (B22 / St 2151 Ri Cham) Nach: Weiden (As CHA Ost/CHA 55) Zählstelle: 6742 9136	9.800	657 (6,7%)	
3.521	400	B 47	RP	Von: B 47 Worms Nach: A 61 AS Worms (58) Zählstelle: 6315 0202	9.800	647 (6,6%)	VB 24KK
3.522	400	B 173	SN	Von: B 173/S 296 Nach: B 173/S 295 Zählstelle: 5339 1102	9.800	627 (6,4%)	
3.523	400	B 472	BY	Von: AS Peiting-O Nach: Emd. WM 13, OA Hohenpeissenberg O Zählstelle: 8131 9188	9.800	617 (6,3%)	VB 02KK
3.524	400	B 388	BY	Von: AS St2109 Nach: Emd. St2324 Zählstelle: 7543 9165	9.800	598 (6,1%)	
3.525	400	B 466	BW	Von: B466/B466A Abzw. A7 Nach: B466/L1181 KV Nattheim Zählstelle: 7227 1103	9.800	588 (6,0%)	
3.526	400	B 169	SN	Von: B 169/B 173 Chemnitz Nach: B 169/S 200 Zählstelle: 5143 1107	9.800	510 (5,2%)	
3.527	400	B 2	BB	Von: AS Bernau-Süd (A 11) Nach: OE Bernau, L 31 Zählstelle: 3347 2004	9.800	500 (5,1%)	
3.528	400	B 51	SL	Von: B51/L253, Kleinblittersdorf Nach: B51/L106, Rilchingen-Hanweiler Zählstelle: 6808 0268	9.800	500 (5,1%)	
3.529	400	B 88	TH	Von: L 1024 Nach: L 1027 Zählstelle: 5129 0005	9.800	500 (5,1%)	
3.530	400	B 176	TH	Von: Frohndorf Nach: Sömmerda Zählstelle: 4832 0002	9.800	461 (4,7%)	VB 02KK
3.531	400	B 258	NW	Von: B399 b. Lammersdorf Nach: Bundesgrenze Belgien Zählstelle: 5303 2207	9.800	441 (4,5%)	
3.532	400	B 264	NW	Von: L222 Nach: L23 Zählstelle: 5102 2212	9.800	382 (3,9%)	
3.533	400	B 457	HE	Von: Büdingen Nach: Emd. B 521 Zählstelle: 5720 6173	9.800	343 (3,5%)	VB 02KK
3.534	400	B 59	NW	Von: AS Jüchen (A 46) Nach: L 71 Zählstelle: 4805 2209	9.800	304 (3,1%)	
3.535	400	B 410	RP	Von: L 11 b. Ziegelei Nach: K 192 Zählstelle: 5804 0070	9.800	284 (2,9%)	
3.536	400	B 226	NW	Von: B 235 Witten, Hauptstraße Nach: AS Witten-Zentrum (A 44) Zählstelle: 4509 2330	9.800	245 (2,5%)	

Nr	Rang	Straße	BL	Infos	DTV	SV (SV%)	BVWP
3.537	400	B 21	BY	Von: Weisbach Nach: Schwarzbach Zählstelle: 8243 9181	9.800	216 (2,2%)	
3.538	401	B 214	NI	Von: B 61 DH b. Sulingen Nach: B 61 NI b. Sulingen Zählstelle: 3318 0441	9.700	2.192 (22,6%)	
3.539	401	B 2	BY	Von: S Kaisheim Emd. DON 27 Nach: W Monheim KRZ 2214 Zählstelle: 7230 9124	9.700	2.008 (20,7%)	
3.540	401	B 19	BW	Von: AS Giengen/Herbrechtingen (A 7) Nach: B19/L1082 bei Herbrechtingen Zählstelle: 7327 1104	9.700	1.319 (13,6%)	VB 02KK
3.541	401	B 213	NI	Von: K242 Nach: L87 Zählstelle: 3016 0435	9.700	1.290 (13,3%)	
3.542	401	B 289	BY	Von: B 173 Zettlitz Nach: Abzweig L 2191 b. Weidnitz Zählstelle: 5833 9573	9.700	1.213 (12,5%)	
3.543	401	B 299	BY	Von: LA 12 Weihmichl Nach: St 2049 KV Arth Zählstelle: 7438 9275	9.700	1.203 (12,4%)	WB* 02KK
3.544	401	B 71	NI	Von: L 134/L 128 Nach: OD Beverstedt L 143 Zählstelle: 2518 0409	9.700	1.174 (12,1%)	
3.545	401	B 209	NI	Von: Artlenburg (L 217) Nach: Hohnstorf/Elbe (L 219) Zählstelle: 2629 0465	9.700	1.086 (11,2%)	WB 02KK
3.546	401	B 442	NI	Von: L 401 Eimbeckhausen Nach: L 439 Lauenau Zählstelle: 3722 0479	9.700	1.048 (10,8%)	VB 02KK
3.547	401	B 236	NW	Von: L 743 Nach: AS Iserlohn-Oestrich (A 46) Zählstelle: 4611 2222	9.700	1.028 (10,6%)	
3.548	401	B 471	BY	Von: AS L2063(Karlsfeld N) Nach: Landkr. Grenze Zählstelle: 7734 9113	9.700	1.028 (10,6%)	
3.549	401	B 81	ST	Von: B 81 / 1. L 66 Nach: B 81 / 2. L 66 Zählstelle: 4033 5362	9.700	1.009 (10,4%)	
3.550	401	B 84	TH	Von: B 62 Vacha Nach: B 62 Dorndorf Zählstelle: 5126 6205	9.700	999 (10,3%)	WB 02KK
3.551	401	B 6	SN	Von: B 6/B 101 Meissen Nach: B 6/K 8071/S 32 Zählstelle: 4846 4207	9.700	970 (10,0%)	
3.552	401	B 6	NI	Von: Abzweig K 47 (Klein Elbe) Nach: Kreuzung B 248 Zählstelle: 3927 0410	9.700	960 (9,9%)	
3.553	401	B 44	HE	Von: B 47 OU Bürstadt Nach: Ri. Bobstadt Zählstelle: 6316 0306	9.700	951 (9,8%)	

Nr	Rang	Straße	BL	Infos	DTV	SV (SV%)	BVWP
3.554	401	B 12	BY	Von: Kreuzung St2112 Nach: AS Kr.PAN 26 Zählstelle: 7744 9134	9.700	941 (9,7%)	
3.555	401	B 189	ST	Von: 2. L 30 Nach: B 188n Stendal Zählstelle: 3437 6032	9.700	912 (9,4%)	VB 04KB als A 14
3.556	401	B 5	SH	Von: L 155 Karolinenkoog Nach: B 202 Tönning Zählstelle: 1619 0221	9.700	902 (9,3%)	
3.557	401	B 12	BW	Von: B12/L318 östl. Isny Nach: B12 Landesgrenze BY/BW Zählstelle: 8326 1101	9.700	902 (9,3%)	VB 02KK
3.558	401	B 96	MV	Von: Abzw. B 111 Nach: OE Greifswald Zählstelle: 2046 1732	9.700	892 (9,2%)	
3.559	401	B 55	NW	Von: L 541 (Haus Wenne) Nach: Bremke Zählstelle: 4715 2201	9.700	883 (9,1%)	
3.560	401	B 281	TH	Von: K 1520 U Nach: L 2367 Zählstelle: 5335 0001	9.700	883 (9,1%)	VB 02KK
3.561	401	B 454	HE	Von: L 3155 Nach: B 254 Zählstelle: 5021 0752	9.700	883 (9,1%)	
3.562	401	B 255	HE	Von: Knoten L 3461 Nach: AS Herborn-West (A 45) Zählstelle: 5315 6302	9.700	863 (8,9%)	
3.563	401	B 256	RP	Von: K 55 Nach: B 262 Kottenheim Zählstelle: 5609 7033	9.700	844 (8,7%)	
3.564	401	B 1	ST	Von: B 1 / B 184 / Heyrothsberge Nach: B 1 / K 1215 Zählstelle: 3836 3819	9.700	815 (8,4%)	
3.565	401	B 309	BY	Von: OAL 23, Nesselwang Nach: B 310, Pfronten-Weissbach Zählstelle: 8329 9166	9.700	815 (8,4%)	
3.566	401	B 475	NW	Von: AS Soest-Ost (A44) Nach: L 747 Soest Zählstelle: 4414 2236	9.700	805 (8,3%)	
3.567	401	B 70	NW	Von: Stadtlohn Nach: L 608 Zählstelle: 3907 2400	9.700	776 (8,0%)	WB 02KK
3.568	401	B 420	RP	Von: B 50 b. Bickelheim Nach: K 18 Zählstelle: 6114 0130	9.700	776 (8,0%)	WB 02KK
3.569	401	B 516	NW	Von: K28 Allagen Nach: B55 Belecke Zählstelle: 4515 2202	9.700	757 (7,8%)	
3.570	401	B 83n	NI	Von: B 83 / K 1 Nach: B 83 / K 81 Zählstelle: 3821 0490	9.700	737 (7,6%)	

Nr	Rang	Straße	BL	Infos	DTV	SV (SV%)	BVWP
3.571	401	B 466	BY	Von: Barthelmesaurach Nach: Kammerstein Zählstelle: 6731 9162	9.700	708 (7,3%)	
3.572	401	B 472	BY	Von: Emd. B 23, AS Peiting Süd Nach: Emd. B 17, AS Peiting West Zählstelle: 8231 9214	9.700	689 (7,1%)	
3.573	401	B 13	BY	Von: OE Eichstätt Nach: St 2035 Zählstelle: 7133 9101	9.700	669 (6,9%)	WB 02KK
3.574	401	B 156	SN	Von: A 4 AS Bautzen-Ost (90) Nach: B 156/S 109 Niedergurig Zählstelle: 4752 1104	9.700	650 (6,7%)	VB 02KK
3.575	401	B 70	NI	Von: Papenburg Nach: Folmhusen Zählstelle: 2810 3326	9.700	640 (6,6%)	
3.576	401	B 23	BY	Von: Emd. St 2059, Echelsbacher Bruecke Nach: Emd. St 2062, Saulgrub Zählstelle: 8332 9165	9.700	631 (6,5%)	VB 02KK
3.577	401	B 32	BW	Von: B32/L455 Sigmaringendorf Nach: B32/L268 Mengen Zählstelle: 7921 1104	9.700	611 (6,3%)	
3.578	401	B 270	RP	Von: L 363 Nach: L 501 Zählstelle: 6611 0984	9.700	611 (6,3%)	
3.579	401	B 417	HE	Von: Emd. L 3031 (von Bechtheim) Nach: Landesgrenze Zählstelle: 5715 0425	9.700	601 (6,2%)	
3.580	401	B 158	BB	Von: L 337 Nach: Werneuchen, L 235 Zählstelle: 3348 2002	9.700	592 (6,1%)	VB 02KK
3.581	401	B 475	NW	Von: B 1 b. Soest Nach: L 746 Zählstelle: 4414 2238	9.700	592 (6,1%)	
3.582	401	B 7	TH	Von: AS Eisenach-West (A 4) Nach: K 120 I Zählstelle: 5028 4431	9.700	563 (5,8%)	
3.583	401	B 112	BB	Von: Neuzelle, L 452 Nach: L 372 Zählstelle: 3853 2001	9.700	563 (5,8%)	VB 02KK
3.584	401	B 8	HE	Von: Wolfgang Emd. K970 Nach: Emd. K869 Großauheim Zählstelle: 5819 0311	9.700	534 (5,5%)	
3.585	401	B 93	SN	Von: B 93/K 9171 Nach: B 93/K 9331/S 281 Zählstelle: 5341 1101	9.700	534 (5,5%)	
3.586	401	B 224	NW	Von: AS Gelsenkirchen-Hassel (A 52) Nach: K 33 Bellendorfsweg Zählstelle: 4308 2333	9.700	534 (5,5%)	
3.587	401	B 257	RP	Von: L 2 Abfahrt Wolsfelderberg Nach: L 2 Abfahrt Meckel Zählstelle: 6004 0040	9.700	524 (5,4%)	VB 02KK

Nr	Rang	Straße	BL	Infos	DTV	SV (SV%)	BVWP
3.588	401	B 312	BW	Von: B312/L270 Uttenweiler Nach: B312/K7555 Biberach Zählstelle: 7824 1103	9.700	524 (5,4%)	VB 02KK
3.589	401	B 55	NW	Von: Horrem Nach: Quadrat-I Zählstelle: 5006 2205	9.700	485 (5,0%)	
3.590	401	B 441	NI	Von: LK Schaumburg Nach: B 442 Wunstorf Zählstelle: 3522 0453	9.700	485 (5,0%)	VB 02KK
3.591	401	B 106	MV	Von: OA Schwerin Nach: Kreuzung K42-Wismar Zählstelle: 2334 0097	9.700	456 (4,7%)	
3.592	401	B 255	HE	Von: Abzw. L 3387 Nach: Abzw. B 3 Zählstelle: 5218 0606	9.700	417 (4,3%)	VB 02KK
3.593	401	B 455	HE	Von: Emd. L 3139 Nach: Eichelsdorf Zählstelle: 5520 0611	9.700	417 (4,3%)	
3.594	401	B 188	NI	Von: L653, Danndorf Nach: B244, Velpke Zählstelle: 3531 1437	9.700	407 (4,2%)	VB 02KK
3.595	401	B 2	BE	Von: Ritterfelddamm Nach: Landesgrenze Zählstelle: 3544 0020	9.700	359 (3,7%)	
3.596	401	B 221	NW	Von: B 57 Alsdorf Nach: NL Mönchengladbach Zählstelle: 5102 4202	9.700	359 (3,7%)	
3.597	401	B 257	RP	Von: L78 Kalenborn-Altenahr Nach: Zählstelle: 5408 0053	9.700	330 (3,4%)	WB 02KK
3.598	401	B 308	BY	Von: OE Sonthofen-Binswangen Nach: OA 28 Zählstelle: 8428 9162	9.700	320 (3,3%)	
3.599	401	B 54	NW	Von: L 909 Nach: K 18 Zählstelle: 5114 2202	9.700	184 (1,9%)	VB 04KB
3.600	401	B 3	BW	Von: B3 Zoll Weil-Otterbach Nach: B3/B317 Weil a. Rh. Zählstelle: 8411 1106	9.700	165 (1,7%)	
3.601	402	B 25	BY	Von: OD Möttingen Emd. St2221 Nach: S Hoppingen Emd. St2221 Zählstelle: 7129 9149	9.600	2.006 (20,9%)	WB 02KK
3.602	402	B 16	BY	Von: St 2035 Nach: OA Neuburg Zählstelle: 7233 9486	9.600	1.709 (17,8%)	
3.603	402	B 281	TH	Von: K 1500 U Nach: K 1510 U Zählstelle: 5335 4475	9.600	1.661 (17,3%)	
3.604	402	B 243	NI	Von: Ortsanfang Barbis Nach: Osterhagen Zählstelle: 4328 0447	9.600	1.382 (14,4%)	VB 04KK

Nr	Rang	Straße	BL	Infos	DTV	SV (SV%)	BVWP
3.605	402	B 87	SN	Von: S 11/B 87 Nach: B 87/B 107 Eilenburg Zählstelle: 4541 1103	9.600	1.267 (13,2%)	VB 02KK WB* 24KK
3.606	402	B 6	SN	Von: B 6/K 8610/S 112 Nach: B 6/S 110 Zählstelle: 4853 1101	9.600	1.219 (12,7%)	
3.607	402	B 32	BW	Von: B32/B463 Nollhof Nach: B32/B313/L277 Sigmaringen Zählstelle: 7821 1104	9.600	1.200 (12,5%)	
3.608	402	B 20	BY	Von: Cham (B20 / CHA 3, Ri Sattelpilst.) Nach: SR (AS Cham-Süd, B 20/B20/St 2146) Zählstelle: 6841 9154	9.600	1.181 (12,3%)	VB 02KK
3.609	402	B 178	SN	Von: B 178/S 115/S 148 Nach: B 178/S 151 Zählstelle: 4953 1107	9.600	1.123 (11,7%)	
3.610	402	B 20	BY	Von: MV Nach: Markt Zählstelle: 7842 9118	9.600	1.085 (11,3%)	
3.611	402	B 5	SH	Von: Landsgrenze MV Nach: Lauenburg (K 41) Zählstelle: 2629 1161	9.600	1.075 (11,2%)	WB* 02KK
3.612	402	B 254	HE	Von: AS K 115 (Grossenlüder-Ost) Nach: AS L 3141 (Grossenlüder-West) Zählstelle: 5423 0110	9.600	1.075 (11,2%)	
3.613	402	B 5	MV	Von: Abzweig B191 Nach: Grabow L 08 Zählstelle: 2735 1708	9.600	1.066 (11,1%)	VB 04KB als A 14
3.614	402	B 293	BW	Von: B293/L1110 bei Eppingen Nach: B293/L592 bei Gemmingen Zählstelle: 6819 1101	9.600	1.008 (10,5%)	
3.615	402	B 252	NW	Von: B 239, Brakel Nach: L 823, Steinheim Zählstelle: 4120 2304	9.600	941 (9,8%)	
3.616	402	B 249	HE	Von: Grebendorfer Hüttchen Nach: OD Frieda Zählstelle: 4826 0146	9.600	922 (9,6%)	VB 02KK
3.617	402	B 492	BW	Von: Allmendingen (Xaveruskreuzung) Nach: Schelklingen Zählstelle: 7624 1102	9.600	922 (9,6%)	
3.618	402	B 215	NI	Von: Dörverden Nach: Verden Zählstelle: 3121 0460	9.600	902 (9,4%)	WB* 02KK
3.619	402	B 59	NW	Von: K 31 Nach: AS Grevenbroich-Süd Zählstelle: 4905 2202	9.600	835 (8,7%)	WB 02KK
3.620	402	B 476	NW	Von: L 831 Nach: Beginn OD Versmold Zählstelle: 3914 2244	9.600	816 (8,5%)	
3.621	402	B 8	BY	Von: Unterferrieden Nach: Posbauer-Heng Zählstelle: 6634 9150	9.600	797 (8,3%)	

Nr	Rang	Straße	BL	Infos	DTV	SV (SV%)	BVWP
3.622	402	B 93	TH	Von: Kreuz B 7/L 1355 b. Windischleuba Nach: Landesgrenze Sachsen Zählstelle: 4940 0002	9.600	797 (8,3%)	
3.623	402	B 57	NW	Von: L 117 Nach: K 29 Zählstelle: 4903 2204	9.600	730 (7,6%)	WB 02KK
3.624	402	B 181	ST	Von: L 185, Günthersdorf Nach: L 184, Wallendorf Zählstelle: 4639 3099	9.600	730 (7,6%)	VB 02KK
3.625	402	B 287	BY	Von: KG 44 / OE Fuchsstadt Nach: AS Hammelburg (A 7) Zählstelle: 5825 9106	9.600	720 (7,5%)	
3.626	402	B 188	NI	Von: L289 Nach: B 188/B 248 Zählstelle: 3529 0438	9.600	710 (7,4%)	
3.627	402	B 45	HE	Von: B 460 Nach: K 46 Zählstelle: 6319 0201	9.600	701 (7,3%)	
3.628	402	B 28	BW	Von: B28/K4339 Nach: B28/K1025 Kreisgrenze Zählstelle: 7418 1106	9.600	682 (7,1%)	
3.629	402	B 27	BW	Von: B 27/ B 47 Walldürn Nach: B 27/ L 514 Hardheim Abzw. Bretzingen Zählstelle: 6322 1100	9.600	662 (6,9%)	WB 02KK
3.630	402	B 63	NW	Von: B7 b. Fröndenberg Nach: L673 Zählstelle: 4513 2402	9.600	634 (6,6%)	
3.631	402	B 94	SN	Von: B 94/S 295 Nach: AS Reichenbach (A 72) Zählstelle: 5440 1104	9.600	634 (6,6%)	
3.632	402	B 169	SN	Von: B 169/S 278 Nach: B 94/B 169/K 7820/K 7822/K 7827 Rodewisch Zählstelle: 5440 1101	9.600	614 (6,4%)	
3.633	402	B 51	RP	Von: L 137 Saarmündung Nach: Kreisel Konz (neu) Zählstelle: 6205 0560	9.600	595 (6,2%)	WB 02KK
3.634	402	B 8	HE	Von: OE Lindenhofshausen Nach: OA Niederbrechen Zählstelle: 5614 0203	9.600	576 (6,0%)	VB 02KK
3.635	402	B 31	BW	Von: B31/B34 Ludwigshafen Nach: B31/K7772 Goldbach Zählstelle: 8220 1101	9.600	518 (5,4%)	VB 24KK
3.636	402	B 112	BB	Von: AS Forst, A 15 Nach: Forst, B 122 Zählstelle: 4253 3001	9.600	499 (5,2%)	VB 02KK
3.637	402	B 51	SL	Von: B51/L168, Bous Nach: B51, Völklingen Zählstelle: 6706 0278	9.600	490 (5,1%)	
3.638	402	B 85	TH	Von: B 87 Bad Berka Nach: AS Weimar (A 4) Zählstelle: 5033 0005	9.600	490 (5,1%)	WB 02KK

Nr	Rang	Straße	BL	Infos	DTV	SV (SV%)	BVWP
3.639	402	B 48	RP	Von: B 41 b. Bad Kreuznach, Kreisel Nord Nach: K 49 Kreisel Bretzenheim Zählstelle: 6113 0039	9.600	480 (5,0%)	
3.640	402	B 23	BY	Von: Emd. St 2060, Ettal N Nach: Emd. B2, Oberau Zählstelle: 8432 9352	9.600	470 (4,9%)	VB 02KK
3.641	402	B 88	TH	Von: K 440 R Nach: K 510 R Zählstelle: 5331 0027	9.600	403 (4,2%)	
3.642	402	B 96	SN	Von: B 96/S 137 Nach: B 96/S 139 Zählstelle: 5054 1101	9.600	384 (4,0%)	WB* 02KK
3.643	402	B 286	BY	Von: B 287 / Bad Kissingen Nach: KG 6 / Arnshausen Zählstelle: 5826 9104	9.600	384 (4,0%)	VB 02KK
3.644	402	B 209	NI	Von: Walsrode Nach: Fallingbostel Zählstelle: 3123 0447	9.600	374 (3,9%)	
3.645	402	B 18	BW	Von: B18/L333 westl. Niederwangen Nach: B18/B32 Wangen Buchweg Zählstelle: 8324 1100	9.600	365 (3,8%)	
3.646	402	B 8	HE	Von: Emd. L 3449 Niederselters Nach: Emd. L 3030 Zählstelle: 5615 0207	9.600	326 (3,4%)	VB 02KK
3.647	402	B 295	BW	Von: B 295/L1136 bei Leonberg Nach: B295/L1177 Ditzingen Zählstelle: 7120 1103	9.600	317 (3,3%)	
3.648	402	B 59	NW	Von: L 71 Nach: KV Zählstelle: 4805 2210	9.600	298 (3,1%)	
3.649	402	B 519	HE	Von: Flörsheim L3028 Nach: Flörsheim (S) Zählstelle: 5916 0576	9.600	298 (3,1%)	VB 02KK
3.650	402	B 46	HE	Von: Neu-Isenburg L3317 Nach: AS Dreieich (A 661) Zählstelle: 5918 0450	9.600	288 (3,0%)	
3.651	402	B 111	MV	Von: Abzw, L 264 Nach: Abzw, L 265 Zählstelle: 1949 0227	9.600	288 (3,0%)	
3.652	402	B 405	SL	Von: B51L/B405, Fraulautern Nach: B405/L139, Saarlouis Zählstelle: 6606 0331	9.600	250 (2,6%)	
3.653	403	B 203	SH	Von: AS Heide-West (A 23) Nach: K 28 Zählstelle: 1820 0304 Anmerkung: Seltsam hohes Schwerverkehrsaufkommen. Wurde im Zweifelsfall belassen.	9.500	3.515 (37,0%)	
3.654	403	B 14	BY	Von: SCHNAITTENBACH Nach: HIRSCHAU Zählstelle: 6437 9102	9.500	2.404 (25,3%)	
3.655	403	B 35	BW	Von: B35/L1131 Knoten bei Maulbronn Nach: B35/K4512 Zählstelle: 7019 1104	9.500	1.710 (18,0%)	

Nr	Rang	Straße	BL	Infos	DTV	SV (SV%)	BVWP
3.656	403	B 213	NI	Von: L874 Nach: K236 Zählstelle: 3017 0440	9.500	1.663 (17,5%)	
3.657	403	B 20	BY	Von: Anschlussast St2108 Nach: Anschlussast St2115 Zählstelle: 7542 9146	9.500	1.387 (14,6%)	
3.658	403	B 1	BB	Von: Herzfelde, L 23 Nach: L 233 Zählstelle: 3548 2001	9.500	1.283 (13,5%)	
3.659	403	B 70	NI	Von: B 402 Nach: B 408 Zählstelle: 3209 0414	9.500	1.273 (13,4%)	
3.660	403	B 64	NW	Von: B 475 Warendorf Nach: K 18 Zählstelle: 4014 2304	9.500	1.264 (13,3%)	
3.661	403	B 97	SN	Von: B 97/B 98/S 56 Laußnitz Nach: B 97/K 9275/S 100 Zählstelle: 4749 1102	9.500	1.216 (12,8%)	
3.662	403	B 25	BY	Von: Feuchtwangen Nach: Schopfloch Zählstelle: 6827 9302	9.500	1.169 (12,3%)	
3.663	403	B 25	BY	Von: Emd. St1066 noerdl. Nach: Emd. St1066 suedl. Zählstelle: 6827 9563	9.500	1.121 (11,8%)	WB 02KK
3.664	403	B 499	NW	Von: K 61 Nach: B 70 Zählstelle: 3710 2311	9.500	1.112 (11,7%)	
3.665	403	B 426	HE	Von: Pfungstadt/Hahn Nach: BAB A 67 Zählstelle: 6117 0505	9.500	1.102 (11,6%)	VB 02KK
3.666	403	B 64	NW	Von: K 10, Rietberg Nach: L 586, Delbrück Zählstelle: 4217 1316	9.500	1.074 (11,3%)	
3.667	403	B 68	NI	Von: Bersenbrück-Süd (B 68alt) Nach: L 76 Zählstelle: 3413 0424	9.500	1.064 (11,2%)	VB 24KK
3.668	403	B 327	RP	Von: B 269 Bilz Nach: K 99 Morbach Zählstelle: 6208 0106	9.500	1.064 (11,2%)	
3.669	403	B 97	BB	Von: Spremberg, B 156 Nach: Groß Oßnig, L 472 Zählstelle: 4352 3622	9.500	998 (10,5%)	VB 02KK
3.670	403	B 70	NW	Von: L 581 Nach: K 6 Zählstelle: 4107 2401	9.500	969 (10,2%)	
3.671	403	B 4	TH	Von: Brünn Nach: Brattendorf Zählstelle: 5531 000	9.500	912 (9,6%)	VB 04KB als A 73
3.672	403	B 104	MV	Von: OE Gadebusch Nach: Lützow L 05 Zählstelle: 2332 0057	9.500	912 (9,6%)	WB 02KK

Nr	Rang	Straße	BL	Infos	DTV	SV (SV%)	BVWP
3.673	403	B 293	BW	Von: B293/L592 bei Gemmingen Nach: B293/L1107/K2152 Schwaigern Zählstelle: 6820 1103	9.500	846 (8,9%)	
3.674	403	B 430	SH	Von: Emd. L121 Nach: K 68/K 34 Zählstelle: 1924 0709	9.500	846 (8,9%)	
3.675	403	B 1	NI	Von: B 1 / L 425 Nach: Hemmendorf B 1 / K 7 Zählstelle: 3923 0406	9.500	798 (8,4%)	WB 02KK
3.676	403	B 428	RP	Von: L 411 Abzw. Hackenheim Nach: L 413 Abzw. Bosenheim Zählstelle: 6113 0044	9.500	798 (8,4%)	
3.677	403	B 3	HE	Von: Pohl-Göns Nach: Kreisgrenze Zählstelle: 5517 0201	9.500	694 (7,3%)	WB 02KK
3.678	403	B 8	RP	Von: B 8 Abzweig L 300 Guckheim Nach: B 8 Abzweig L 300 Meudt Zählstelle: 5413 0009	9.500	684 (7,2%)	
3.679	403	B 289	BY	Von: AS B4 Nach: BA-Grenze Zählstelle: 5831 9201	9.500	684 (7,2%)	
3.680	403	B 404	SH	Von: N Schwarzenbek Nach: L 159 Zählstelle: 2428 0701	9.500	684 (7,2%)	WB* 24KB als A 21
3.681	403	B 268	SL	Von: B268/L139, Riegelsberg Nach: AS SB-Neuhaus (147) Zählstelle: 6707 0305	9.500	656 (6,9%)	
3.682	403	B 2	BY	Von: AS BAB A 9 / ST 2181 Nach: Emd. ST 2183 (N BINDLACH) Zählstelle: 6035 9108	9.500	637 (6,7%)	
3.683	403	B 47	RP	Von: Kreisel Eisenberg Nach: K 76 Zählstelle: 6414 0065	9.500	627 (6,6%)	VB 02KK
3.684	403	B 96	MV	Von: Krzgg, L 301 Nach: Abzw, B 96b Zählstelle: 1447 0192	9.500	627 (6,6%)	
3.685	403	B 38	HE	Von: K 128 Nach: L 3115 Zählstelle: 6118 0585	9.500	618 (6,5%)	
3.686	403	B 37	BW	Von: B 45 Landesgrenze Hessen Nach: B 37 / L 595 Eberbach Zählstelle: 6519 1100	9.500	608 (6,4%)	
3.687	403	B 22	BY	Von: St 2166 bei Weiden Nach: Ortsstraße östl. Weiden (Butterhof) Zählstelle: 6339 9104	9.500	589 (6,2%)	
3.688	403	B 85	BY	Von: KRZ KR. KU 11 (HORNUNGSREUTH) Nach: Emd. ST 2189 (N ALTENPLOS) Zählstelle: 5934 9101	9.500	589 (6,2%)	
3.689	403	B 1	ST	Von: B 1 / L 47 / Irxleben Nach: B 1 / L 48 Zählstelle: 3834 5017	9.500	561 (5,9%)	

Nr	Rang	Straße	BL	Infos	DTV	SV (SV%)	BVWP
3.690	403	B 294	BW	Von: B294/L460/K4745 Lauterbad Nach: B28/B294 Bacherkreuzung Zählstelle: 7516 1117	9.500	542 (5,7%)	
3.691	403	B 53	RP	Von: L 199 Nach: B 49 b. Alf Zählstelle: 5908 0027	9.500	523 (5,5%)	
3.692	403	B 178	SN	Von: B 178/S 143 Nach: B 178/K 8681/S 115 Zählstelle: 4954 1102	9.500	523 (5,5%)	
3.693	403	B 86	ST	Von: L 223 Nach: Sangerhausen Ost Zählstelle: 4534 1267	9.500	504 (5,3%)	
3.694	403	B 427	RP	Von: L 486 Nach: K 39 Zählstelle: 6812 7111	9.500	504 (5,3%)	WB* 02KK
3.695	403	B 514	NW	Von: KP B 514 / L 781 Nach: KP B 514 / L 778 Zählstelle: 3819 2348	9.500	494 (5,2%)	
3.696	403	B 22	BY	Von: B 8 Nach: Dettelbach Zählstelle: 6226 9104	9.500	466 (4,9%)	
3.697	403	B 277	HE	Von: Emd. L 3282 Katzenfurt Nach: Emd. L 3052 Ehringshausen Zählstelle: 5316 0904	9.500	409 (4,3%)	
3.698	403	B 406	SL	Von: B406/B419, Kreisel Nennig Nach: Bundesgrenze Zählstelle: 6404 0394	9.500	409 (4,3%)	
3.699	403	B 115	SN	Von: B 6/B 115 Kodersdorf Nach: B 115/S 125 Zählstelle: 4855 1101	9.500	399 (4,2%)	
3.700	403	B 95	SN	Von: B 95/S 265 Nach: B 95/S 218 Zählstelle: 5444 1104	9.500	390 (4,1%)	
3.701	403	B 203	SH	Von: K 52 Edemannswisch Nach: K 29 Överwisch Zählstelle: 1820 0319	9.500	380 (4,0%)	
3.702	403	B 455	HE	Von: AS Wiesbaden/Niedernhausen (A 3) Nach: Bremthal L3028 Zählstelle: 5816 0515	9.500	333 (3,5%)	
3.703	404	B 51	RP	Von: Landesgrenze NRW Nach: B 421 Ri. Stadt Kyll Zählstelle: 5605 0032	9.400	3.102 (33,0%)	
3.704	404	B 16	BY	Von: B 301 Abensberg Nach: St 2144 Abensberg Zählstelle: 7137 9197	9.400	2.256 (24,0%)	
3.705	404	B 16	BY	Von: B 300 Nach: GVS Anschluß Ern Zählstelle: 7236 9170	9.400	2.134 (22,7%)	
3.706	404	B 169	SN	Von: B 169/S 201 Nach: B 169/S 199 Zählstelle: 5044 1104	9.400	1.466 (15,6%)	WB 02KK

Nr	Rang	Straße	BL	Infos	DTV	SV (SV%)	BVWP
3.707	404	B 300	BY	Von: B 13 Nord Nach: PAF 21 Zählstelle: 7334 9106	9.400	1.354 (14,4%)	
3.708	404	B 54	NW	Von: L 572 Nach: B 54a Zählstelle: 3807 2403	9.400	1.335 (14,2%)	
3.709	404	B 173	BY	Von: UEbfg. St2194 Nach: Emd. St2195 Zählstelle: 5636 9100	9.400	1.325 (14,1%)	
3.710	404	B 54	RP	Von: L 296 Neukirch Nach: B 414 b. Salzburg Zählstelle: 5314 0057	9.400	1.147 (12,2%)	
3.711	404	B 77	SH	Von: Busdorf Nach: Jagel Zählstelle: 1523 0626	9.400	1.090 (11,6%)	
3.712	404	B 71	NI	Von: L 131 Nach: L 132 Zählstelle: 2721 0416	9.400	968 (10,3%)	
3.713	404	B 6	NI	Von: OD Syke Nach: B 6 B 6/L 332 Zählstelle: 3119 0405	9.400	931 (9,9%)	
3.714	404	B 41	RP	Von: B 41a Nach: L 168 Zählstelle: 6308 0007	9.400	921 (9,8%)	
3.715	404	B 12	BY	Von: L2127 Aigenstadl Nach: B533 Freyung Zählstelle: 7147 9110	9.400	912 (9,7%)	
3.716	404	B 62a	HE	Von: AS B 253 Nach: AS Ludwigshütte Zählstelle: 5017 6101	9.400	902 (9,6%)	
3.717	404	B 6	SN	Von: B 6/S 30/S 38 Nach: B 6/S 29 Zählstelle: 4644 1101	9.400	893 (9,5%)	
3.718	404	B 81	ST	Von: B 81 / L 24 Nach: B 81 / 1. L 66 Zählstelle: 4033 5361	9.400	865 (9,2%)	
3.719	404	B 105	MV	Von: Abzw, L 21 KP L 22 Nach: OU Rdg. Zählstelle: 1740 0067	9.400	846 (9,0%)	
3.720	404	B 180	ST	Von: B 242 / L 159 b. Polleben Nach: L 72 Zählstelle: 4435 1068	9.400	846 (9,0%)	
3.721	404	B 51	NW	Von: B 64 Nach: L 588 Zählstelle: 4012 5329	9.400	837 (8,9%)	VB 24KB
3.722	404	B 468	BY	Von: B8 Nach: BAB A3 Zählstelle: 6224 9102	9.400	827 (8,8%)	
3.723	404	B 96	MV	Von: OA Neustrelitz (Kn. Nord) Nach: Kn. MST 19 (Tollenseheim) Zählstelle: 2644 1727	9.400	808 (8,6%)	VB 24KK

Nr	Rang	Straße	BL	Infos	DTV	SV (SV%)	BVWP
3.724	404	B 311	BW	Von: AS Geisingen (A 81) Nach: OD Grenze Tuttlingen Zählstelle: 8018 1101	9.400	808 (8,6%)	WB 02KK
3.725	404	B 58	NW	Von: L 1 Nach: L 104 Zählstelle: 4306 2203	9.400	799 (8,5%)	
3.726	404	B 436	NI	Von: Friedeburg Nach: Horsten Zählstelle: 2513 3312	9.400	790 (8,4%)	WB 02KK
3.727	404	B 62	TH	Von: OL Merkers Nach: L 1120 Zählstelle: 5126 6203	9.400	780 (8,3%)	VB 02KK
3.728	404	B 188	NI	Von: B 188 Nach: L 387 Zählstelle: 3526 0432	9.400	780 (8,3%)	
3.729	404	B 64	NW	Von: K 18, Paderborn Nach: ZSt. 2201, Brakel Zählstelle: 4220 2200	9.400	771 (8,2%)	
3.730	404	B 58	NW	Von: B 9 W Geldern Nach: L 480/K30 Zählstelle: 4403 5252	9.400	761 (8,1%)	WB* 02KK
3.731	404	B 6	SN	Von: B 6/S 159 Nach: B 6/K 6206 Zählstelle: 4949 1100	9.400	667 (7,1%)	
3.732	404	B 1	NW	Von: OD Geseke Nach: OD Salzkotten Zählstelle: 4317 2400	9.400	649 (6,9%)	VB 02KK
3.733	404	B 310	BY	Von: B 309 Pfronten Nach: AS Fuessen (A 7) Zählstelle: 8429 9172	9.400	649 (6,9%)	WB 02KK
3.734	404	B 43	HE	Von: Gustavsburg Nach: AS Gustavsburg (A 671) Zählstelle: 6016 0116	9.400	620 (6,6%)	
3.735	404	B 44	HE	Von: K158 Nach: K157 Zählstelle: 6116 0103	9.400	620 (6,6%)	
3.736	404	B 226	NW	Von: B 227 Gelsenkirchen, Münstersraße Nach: L 630 Wiedehopfstraße Zählstelle: 4408 2378	9.400	611 (6,5%)	
3.737	404	B 238	NW	Von: B 66 Lemgo Nach: L 712 Lemgo Zählstelle: 3919 2442	9.400	611 (6,5%)	
3.738	404	B 420	RP	Von: K 18 Nach: K 21 Zählstelle: 6114 0132	9.400	611 (6,5%)	WB 02KK
3.739	404	B 105	MV	Von: Knoten L11 Kröpelin Nach: Knoten DBR 6 Bad Doberan Zählstelle: 1837 0015	9.400	602 (6,4%)	VB 02KK
3.740	404	B 7	TH	Von: B 7a Nach: AS Eisenach-West (A 4) Zählstelle: 4927 0052	9.400	592 (6,3%)	

Nr	Rang	Straße	BL	Infos	DTV	SV (SV%)	BVWP
3.741	404	B 9	RP	Von: K 41 Nach: L 437 Zählstelle: 6116 0021	9.400	592 (6,3%)	
3.742	404	B 470	BY	Von: NEW 5 bei Schwarzenbach Nach: NEW 2 östl. Schwarzenbach Zählstelle: 6238 9110	9.400	592 (6,3%)	
3.743	404	B 73	NI	Von: L 118 Nach: K 5 Abz. Altenbruch Zählstelle: 2118 0420	9.400	583 (6,2%)	VB 02KK
3.744	404	B 1	ST	Von: B 1 / K 1215 Nach: AS Burg-Zentrum (A 2) Zählstelle: 3736 5013	9.400	555 (5,9%)	
3.745	404	B 268	SL	Von: B268/L369, Losheim am See Nach: B268/L148, Kreisel Nunkirchen Zählstelle: 6506 0318	9.400	545 (5,8%)	
3.746	404	B 474	NW	Von: K 63 Nach: K 17 Zählstelle: 3907 2405	9.400	545 (5,8%)	
3.747	404	B 7	TH	Von: K 150 A Nach: AS Erfurt-Bindersleben (A 71) Zählstelle: 5031 0002	9.400	536 (5,7%)	
3.748	404	B 233	NW	Von: K 19 Nach: L 676 Zählstelle: 4512 2205	9.400	526 (5,6%)	
3.749	404	B 96	MV	Von: Abzw, B 96b Nach: Abzw, L 30 Zählstelle: 1447 0189	9.400	508 (5,4%)	
3.750	404	B 55	NW	Von: Engelskirchen-Hardt Nach: Ränderoth Zählstelle: 5010 2204	9.400	489 (5,2%)	
3.751	404	B 256	NW	Von: Berghausen Nach: Kotthausen, Kotthäuser Höhe Zählstelle: 4911 2206	9.400	479 (5,1%)	
3.752	404	B 472	BY	Von: Emd. B11, Bichl W Nach: Emd. St2063, Bichl N Zählstelle: 8234 9251	9.400	479 (5,1%)	
3.753	404	B 296	BW	Von: B 296/L 1357 bei Deckenpfronn Nach: B 296/K 1047 bei Herrenberg Zählstelle: 7319 1101	9.400	470 (5,0%)	
3.754	404	B 420	RP	Von: L 362 Nach: B 423 Altenglan Zählstelle: 6410 0075	9.400	451 (4,8%)	
3.755	404	B 39	RP	Von: K 7 Nach: L 540 Zählstelle: 6615 0088	9.400	423 (4,5%)	
3.756	404	B 202	SH	Von: L 211 Nach: L 53 Zählstelle: 1728 9999	9.400	376 (4,0%)	WB 02KK
3.757	404	B 308	BY	Von: St2383 Lindenberg Nach: B 32, Kreisel Auers Zählstelle: 8325 9153	9.400	291 (3,1%)	

Nr	Rang	Straße	BL	Infos	DTV	SV (SV%)	BVWP
3.758	404	B 51	NW	Von: B 229 Nach: L 411 Zählstelle: 4809 2203	9.400	273 (2,9%)	
3.759	404	B 199	SH	Von: Kappeln Nach: Wassermuehlenholz Zählstelle: 1325 0702	9.400	226 (2,4%)	
3.760	405	B 213	NI	Von: B 402 Haselünne Nach: K 209 Zählstelle: 3311 0435	9.300	3.004 (32,3%)	WB* 24KK
3.761	405	B 214	NI	Von: L 347 Nach: B 61 b. Sulingen Zählstelle: 3318 0449	9.300	1.488 (16,0%)	
3.762	405	B 401	NI	Von: K321 Nach: K141 Zählstelle: 2914 0457	9.300	1.274 (13,7%)	
3.763	405	B 29	BW	Von: AS Aalen/Westhausen (A 7) Nach: B29/K3318 Abfahrt Lippach Zählstelle: 7127 1100	9.300	1.181 (12,7%)	
3.764	405	B 254	HE	Von: Brauerschwend Nach: Altenburg Zählstelle: 5221 0201	9.300	1.097 (11,8%)	
3.765	405	B 68	NI	Von: K 298 Nach: L 75 Zählstelle: 3313 0422	9.300	1.042 (11,2%)	VB 02KK
3.766	405	B 457	HE	Von: Emd. L 3271 Nach: Emd. K 227 Zählstelle: 5720 0298	9.300	1.042 (11,2%)	
3.767	405	B 67	NW	Von: B 70 Borken Nach: L 600 Zählstelle: 4107 2417	9.300	1.014 (10,9%)	
3.768	405	B 518	BW	Von: B518/L155 Wehr Nach: B518/B317/K6353 Schopfheim Zählstelle: 8313 1101	9.300	977 (10,5%)	VB 02KK
3.769	405	B 463	BW	Von: B463/L415 Winterlingen Nach: B32/B463 Nollhof Zählstelle: 7821 1103	9.300	958 (10,3%)	
3.770	405	B 219	NW	Von: B 481 Nach: B 475 Zählstelle: 3811 2305	9.300	902 (9,7%)	
3.771	405	B 480	NW	Von: L 742 Wiemeringhausen Nach: L 743 Olsberg Zählstelle: 4616 2203	9.300	884 (9,5%)	VB 02KK
3.772	405	B 475	NW	Von: L 831 Nach: B 64 Warendorf Zählstelle: 4014 2303	9.300	874 (9,4%)	
3.773	405	B 55	NW	Von: L 888 Nach: L 715 Zählstelle: 4914 2200	9.300	865 (9,3%)	
3.774	405	B 41	RP	Von: L 182 Nach: K 8 Zählstelle: 6210 0016	9.300	856 (9,2%)	

Nr	Rang	Straße	BL	Infos	DTV	SV (SV%)	BVWP
3.775	405	B 414	RP	Von: Schneidmühle Nach: Kr. L 293 Zählstelle: 5313 0120	9.300	856 (9,2%)	
3.776	405	B 64	NW	Von: ZSt. 2200, Paderborn Nach: K 50, Brakel Zählstelle: 4220 2201	9.300	837 (9,0%)	
3.777	405	B 533	BY	Von: AS Hengersberg (A 3) Nach: Schwarzach Zählstelle: 7244 9100	9.300	818 (8,8%)	VB 02KK
3.778	405	B 229	NW	Von: BA Grenze Nach: L 528/Radevormwald, Dortmunder Straße Zählstelle: 4810 2250	9.300	809 (8,7%)	WB 02KK
3.779	405	B 62	RP	Von: K 60 Roth Nach: K 133 Zählstelle: 5212 0045	9.300	763 (8,2%)	
3.780	405	B 5	SH	Von: K 63 Nach: B 404 Geesthacht Zählstelle: 2528 0704	9.300	753 (8,1%)	
3.781	405	B 13	BY	Von: Gunzenhausen/Sued Nach: Unterasbach Zählstelle: 6930 9221	9.300	753 (8,1%)	WB 02KK
3.782	405	B 70	NI	Von: L 62 Nach: L 51 Zählstelle: 2910 0410	9.300	735 (7,9%)	
3.783	405	B 322	NI	Von: B 51 b. Obernheide Nach: B 6 b. Weyhe Zählstelle: 3018 0473	9.300	725 (7,8%)	
3.784	405	B 525	NW	Von: L 580 Nach: K 13 Zählstelle: 4009 2402	9.300	716 (7,7%)	VB 02KK
3.785	405	B 112	BB	Von: Brieskow-Finken. L 373 Nach: Lossow, L 381 Zählstelle: 3753 2002	9.300	688 (7,4%)	VB 02KK
3.786	405	B 28a	BW	Von: B28a/L370/K4701 Baulbach, Dornstetten Nach: B28A/L370/K4701 Baulbach, Schopfloch Zählstelle: 7517 1208	9.300	660 (7,1%)	
3.787	405	B 234	NW	Von: L 527n Nach: L 807 Zählstelle: 4610 2206	9.300	642 (6,9%)	
3.788	405	B 238	NW	Von: Ende OD Lemgo Nach: L861 Kalletal Zählstelle: 3919 2428	9.300	632 (6,8%)	VB 02KK
3.789	405	B 420	RP	Von: A 63 AS Wörrstadt (6) Nach: L 430 Zählstelle: 6114 0134	9.300	614 (6,6%)	
3.790	405	B 312	BW	Von: Emd. L 271 Zwiefalten Nach: B312/L277 Riedlingen Zählstelle: 7822 1102	9.300	605 (6,5%)	
3.791	405	B 173	SN	Von: B 173/B 180 OM Flöha Nach: B 173/K 7706 Zählstelle: 5144 1106	9.300	586 (6,3%)	VB 02KK

Nr	Rang	Straße	BL	Infos	DTV	SV (SV%)	BVWP
3.792	405	B 474	NW	Von: L 555 Nach: L 571 Zählstelle: 4008 2404	9.300	586 (6,3%)	
3.793	405	B 221	NW	Von: B 7 b. Breyell Nach: AS Kaldenkirchen-Süd (A 61) (3) Zählstelle: 4603 2203	9.300	530 (5,7%)	
3.794	405	B 95	SN	Von: B 95/S 232 Nach: B 95/S 233 Zählstelle: 5343 1109	9.300	521 (5,6%)	VB 02KK
3.795	405	B 279	BY	Von: VA zur L 2278 Nach: L 2274 / Rentweinsdorf Zählstelle: 5930 9200	9.300	512 (5,5%)	
3.796	405	B 472	BY	Von: L 2077 Nach: AS Irschenberg (A 8) Zählstelle: 8137 9201	9.300	512 (5,5%)	
3.797	405	B 7	HE	Von: L 3211 Nach: B 83 Zählstelle: 4522 0544	9.300	502 (5,4%)	
3.798	405	B 514	NW	Von: KP B 514 / L 778 Nach: B 514 / L 546n Zählstelle: 3819 5335	9.300	502 (5,4%)	
3.799	405	B 2	BY	Von: Emd. St 2038 Nach: Emd. B472 O Zählstelle: 8233 9112	9.300	474 (5,1%)	WB 02KK
3.800	405	B 96	SN	Von: B 96/S 135 Nach: B 96/S 144 Zählstelle: 5054 1104	9.300	474 (5,1%)	WB* 02KK
3.801	405	B 11	BY	Von: Regen Nach: Dreieck Zählstelle: 7044 9104	9.300	456 (4,9%)	VB 02KK
3.802	405	B 43a	HE	Von: AS Hanau-Bahnhof Nach: AS HU-Wolfgang Zählstelle: 5819 0824	9.300	456 (4,9%)	
3.803	405	B 236	NW	Von: L 507 Nach: K 2 Zählstelle: 4210 2200	9.300	456 (4,9%)	
3.804	405	B 310	BY	Von: OAL 2 Nach: B 16 Zählstelle: 8430 9179	9.300	456 (4,9%)	
3.805	405	B 444	NI	Von: AS Peine (A 2) Nach: L 320, Edemissen Zählstelle: 3627 0451	9.300	446 (4,8%)	
3.806	405	B 49	HE	Von: Reiskirchen Nach: Grünberg Zählstelle: 5419 0504	9.300	381 (4,1%)	VB 02KK
3.807	405	B 224	NW	Von: K 20 Nach: B 7 Zählstelle: 4708 2206	9.300	381 (4,1%)	
3.808	405	B 54	NW	Von: K 47 Nach: L 572 Zählstelle: 3708 2401	9.300	260 (2,8%)	

Nr	Rang	Straße	BL	Infos	DTV	SV (SV%)	BVWP
3.809	406	B 213	NI	Von: Kreisgrenze Nach: K 161 Zählstelle: 3212 0445	9.200	3.054 (33,2%)	WB* 24KK
3.810	406	B 16	BY	Von: N Asbach-Bäumenheim KRZ B 2 Nach: Genderkingen Emd. St 2027 Zählstelle: 7331 9140	9.200	2.144 (23,3%)	
3.811	406	B 54	NW	Von: A 31 Nach: B 474 Zählstelle: 3808 2402	9.200	1.444 (15,7%)	
3.812	406	B 62	HE	Von: Alsfeld Nach: AS Alsfeld-Ost (A 5) Zählstelle: 5221 0204	9.200	1.270 (13,8%)	WB 02KK
3.813	406	B 253	HE	Von: K 13 Nach: L 3148 Zählstelle: 4922 0185	9.200	1.260 (13,7%)	
3.814	406	B 175	SN	Von: B 175/K 7310/S 288 Nach: B 175/S 289 Zählstelle: 5141 1103	9.200	1.214 (13,2%)	VB 04KK
3.815	406	B 215	NI	Von: K 8 Nach: OD Nienburg Zählstelle: 3321 0458	9.200	1.113 (12,1%)	WB 02KK
3.816	406	B 294	BW	Von: BAG831/834 B294 Halbmeil Nach: B294/462 Schiltach Zählstelle: 7715 1104	9.200	1.095 (11,9%)	
3.817	406	B 206	SH	Von: L 79 Nach: L 78 Zählstelle: 2026 0311	9.200	1.086 (11,8%)	
3.818	406	B 253	HE	Von: B 450 Nach: AS Wabern (A 49) Zählstelle: 4821 0157	9.200	957 (10,4%)	
3.819	406	B 8	BY	Von: Emskirchen/Ost Nach: Braeuersdorf Zählstelle: 6430 9205	9.200	929 (10,1%)	
3.820	406	B 70	NW	Von: K 45 Nach: L 571 Zählstelle: 3808 2404	9.200	929 (10,1%)	
3.821	406	B 57	NW	Von: K 14 Nach: B 58 Zählstelle: 4405 2202	9.200	902 (9,8%)	
3.822	406	B 173	SN	Von: B 173/S 192 Nach: B 173/K 9080/S 36 Zählstelle: 4947 4231	9.200	902 (9,8%)	VB 02KK
3.823	406	B 180	ST	Von: B 80 b. Lutherstadt Eisleben Nach: L 151 Zählstelle: 4435 1063	9.200	856 (9,3%)	
3.824	406	B 64	NW	Von: B 239, Albaxen Nach: B 83, Holzminden Zählstelle: 4122 2300	9.200	828 (9,0%)	
3.825	406	B 299	BY	Von: Landshut Nach: Neumarkt (NM 12 in Mühlhausen) Zählstelle: 6734 9146	9.200	819 (8,9%)	VB 02KK

Nr	Rang	Straße	BL	Infos	DTV	SV (SV%)	BVWP
3.826	406	B 9	RP	Von: L 438 Nach: K 43 Zählstelle: 6216 0025	9.200	810 (8,8%)	
3.827	406	B 44	HE	Von: L3411 Nach: OU Biblis Zählstelle: 6316 0310	9.200	791 (8,6%)	
3.828	406	B 247	TH	Von: B 88 Ohrdruf-Süd Nach: B 88 Ohrdruf-Nord Zählstelle: 5130 0003	9.200	764 (8,3%)	WB 24KK
3.829	406	B 525	NW	Von: B 474 Coesfeld Nach: K 58 Zählstelle: 4008 2403	9.200	745 (8,1%)	
3.830	406	B 514	NW	Von: B514/L546 Nach: AK Bad Oeynhausen (A2/B514) Zählstelle: 3819 2100	9.200	718 (7,8%)	
3.831	406	B 210	NI	Von: L2-2609 010 Nach: AS Emden-Ost (A 31) Zählstelle: 2609 0421	9.200	708 (7,7%)	VB 02KK
3.832	406	B 7	NW	Von: B 68, Scherfede Nach: B 252, Warburg Zählstelle: 4420 2201	9.200	690 (7,5%)	WB 02KK
3.833	406	B 28a	BW	Von: B28a/K4776 Alte Poststraße Nach: B28a/L398 Martins Bühl Zählstelle: 7517 1102	9.200	672 (7,3%)	
3.834	406	B 327	RP	Von: L 214 Sauerbrunnen Nach: K 102 Reifental Zählstelle: 5811 0095	9.200	672 (7,3%)	
3.835	406	B 1	BB	Von: Lichtenow, L 232 Nach: Herzfelde, L 23 Zählstelle: 3549 2001	9.200	662 (7,2%)	
3.836	406	B 173	SN	Von: A 72 AS Plauen-Ost (7) Nach: B 169/B 173/K 7814 Neuensalz Zählstelle: 5439 1102	9.200	662 (7,2%)	
3.837	406	B 7	TH	Von: Kreuz B 7n Altenburg Nach: Kreuz B 93/L 1355 Altenburg-Nord Zählstelle: 4940 0003	9.200	626 (6,8%)	
3.838	406	B 457	HE	Von: Hungen Nach: Langsdorf Zählstelle: 5519 0776	9.200	616 (6,7%)	VB 24KK
3.839	406	B 57	NW	Von: K 9 Nach: L 117 Zählstelle: 4903 2205	9.200	607 (6,6%)	WB 02KK
3.840	406	B 41	SL	Von: B41/L310, Hirstein Nach: B41/L315, Asweiler Zählstelle: 6409 0261	9.200	589 (6,4%)	
3.841	406	B 472	BY	Von: L 2073 Nach: MB 18 Zählstelle: 8137 9200	9.200	580 (6,3%)	
3.842	406	B 6	SN	Von: B 6/S 101 Nach: B 6/K 7260 Zählstelle: 4851 4212	9.200	570 (6,2%)	

Nr	Rang	Straße	BL	Infos	DTV	SV (SV%)	BVWP
3.843	406	B 169	BB	Von: Senftenberg, K 6602 Nach: AS Ruhland (A 13) Zählstelle: 4549 2001	9.200	524 (5,7%)	VB 02KK
3.844	406	B 321	MV	Von: BAB A 241 AS Schwerin-Ost Nach: Abzweig L 09 Zählstelle: 2435 0147	9.200	506 (5,5%)	
3.845	406	B 244	NI	Von: L641 Nach: B1 Helmstedt Zählstelle: 3731 0451	9.200	442 (4,8%)	
3.846	406	B 70	NI	Von: Neermoor (L 2) Nach: AS Leer-Nord (A 31) Zählstelle: 2710 0409	9.200	423 (4,6%)	
3.847	406	B 299	BY	Von: OE Waldsassen Nach: St 2176 nördl. Mitterteich Zählstelle: 6039 9104	9.200	423 (4,6%)	VB 02KK
3.848	406	B 417	HE	Von: Kreuzung B 275 Nach: Emd. K 696 Zählstelle: 5815 0460	9.200	377 (4,1%)	
3.849	406	B 501	SH	Von: L 216 Nach: L 309 Zählstelle: 1830 0630	9.200	377 (4,1%)	
3.850	406	B 431	SH	Von: L 108 Uetersen Nach: Nordende Zählstelle: 2223 0610	9.200	368 (4,0%)	WB 02KK
3.851	406	B 43	HE	Von: AS Hanau-Nord (A 66) Nach: Emd. L 3195, Bruchköbel Zählstelle: 5819 0325	9.200	313 (3,4%)	
3.852	406	B 10	BY	Von: OD Unterknoeringen (St 2024) Nach: Burgau (OA) Zählstelle: 7528 9156	9.200	294 (3,2%)	
3.853	406	B 305	BY	Von: Bernau Nach: Grassau Zählstelle: 8240 9145	9.200	267 (2,9%)	
3.854	407	B 203	SH	Von: K 56 Emd. Westerdeichstrich Nach: L 156 Oesterdeichstrich Zählstelle: 1819 0303 Anmerkung: Seltsam hohes Schwerverkehrsaufkommen. Wurde im Zweifelsfall belassen.	9.100	3.458 (38,0%)	WB 02KK
3.855	407	B 203	SH	Von: Emd. L 27 Nach: Emd. K 58 Zählstelle: 1525 0409 Anmerkung: Seltsam hohes Schwerverkehrsaufkommen. Wurde im Zweifelsfall belassen.	9.100	3.458 (38,0%)	
3.856	407	B 20	BY	Von: St 2112 Nach: Simbach St 2083 Hainersdorf Zählstelle: 7442 9145	9.100	2.057 (22,6%)	
3.857	407	B 251	HE	Von: OU Korbach, Arolser Landstr. Nach: OU Korbach, Strother Str. Zählstelle: 4719 0213	9.100	1.665 (18,3%)	
3.858	407	B 54	NW	Von: L 566 Nach: B 54 Zählstelle: 3708 1407	9.100	1.474 (16,2%)	
3.859	407	B 85	BY	Von: BRUCK Nach: AS Schwandorf-Mitte (A 93) Zählstelle: 6739 9101	9.100	1.238 (13,6%)	WB 24KK

Nr	Rang	Straße	BL	Infos	DTV	SV (SV%)	BVWP
3.860	407	B 253	HE	Von: AS Wabern (A 49) Nach: K 13 Zählstelle: 4921 0180	9.100	1.229 (13,5%)	
3.861	407	B 219	NW	Von: B 475 Ostast Nach: B 475 Westast Zählstelle: 3811 2327	9.100	1.174 (12,9%)	
3.862	407	B 80	TH	Von: K 2160 G Nach: B 247 Leinefelde Zählstelle: 4627 0002	9.100	1.101 (12,1%)	VB 04KB als A 38
3.863	407	B 9	RP	Von: L 437 Nach: L 438 Zählstelle: 6216 0030	9.100	1.037 (11,4%)	
3.864	407	B 17	BY	Von: Emd. St 2014, AS Schongau-Mitte Nach: AS Schongau-N Zählstelle: 8131 9203	9.100	965 (10,6%)	
3.865	407	B 255	RP	Von: Emd. L 304 Nach: Emd. K 8 Hinterkirchen Zählstelle: 5413 0066	9.100	965 (10,6%)	VB 02KK
3.866	407	B 482	NW	Von: L 772 Nach: L 864/K 4 Zählstelle: 3520 2211	9.100	937 (10,3%)	
3.867	407	B 229	NW	Von: L 561 Nach: L 691 Zählstelle: 4711 2211	9.100	874 (9,6%)	
3.868	407	B 42	RP	Von: L 257 Bad Hönningen Nach: L 257 Zählstelle: 5409 0997	9.100	837 (9,2%)	
3.869	407	B 257	RP	Von: A 1 AS Daun (121) Nach: B 421 Daun Zählstelle: 5707 0058	9.100	828 (9,1%)	
3.870	407	B 70	NW	Von: K 50 Nach: B 67 Borcken Zählstelle: 4107 2400	9.100	819 (9,0%)	
3.871	407	B 19	BW	Von: B19 Auf-und Abfahrt Oberkochen Zeiss Nach: B19 Auf-und Abfahrt Oberkochen Nord Zählstelle: 7226 1105	9.100	801 (8,8%)	
3.872	407	B 312	BW	Von: B312/K7503 Ringschnait Nach: B312/L265 Ochsenhausen Zählstelle: 7925 1102	9.100	801 (8,8%)	VB 02KK
3.873	407	B 55	NW	Von: AS Meschede (A 46) Nach: K45 Zählstelle: 4615 2223	9.100	792 (8,7%)	
3.874	407	B 58	NW	Von: B 221 Rampe Nach: B 9 W Geldern Zählstelle: 4503 2201	9.100	783 (8,6%)	
3.875	407	B 44	HE	Von: Gernsheim Nach: Biebesheim Zählstelle: 6216 0573	9.100	774 (8,5%)	
3.876	407	B 185	ST	Von: L 72 SBA-Gr. B 6 n Nach: AS Aschersleben Ost Zählstelle: 4235 4380	9.100	774 (8,5%)	

Nr	Rang	Straße	BL	Infos	DTV	SV (SV%)	BVWP
3.877	407	B 85	BY	Von: Emd. B 2 (NEUDORF) Nach: AS Pegnitz (A 9) Zählstelle: 6235 9107	9.100	764 (8,4%)	
3.878	407	B 466	BY	Von: Emd. St2222 Nach: Emd. B13 westl. Zählstelle: 6930 9153	9.100	746 (8,2%)	
3.879	407	B 62	HE	Von: Brungershausen Nach: Caldern Zählstelle: 5117 0403	9.100	710 (7,8%)	VB 02KK
3.880	407	B 510	NW	Von: AS Rheinberg (A 57) Nach: B 57 Zählstelle: 4405 2209	9.100	710 (7,8%)	
3.881	407	B 65	NI	Von: B444, Peine Nach: B444/K73 Zählstelle: 3627 0433	9.100	692 (7,6%)	
3.882	407	B 454	HE	Von: AS Ki-Ost Nach: Abzweig Langenstein Zählstelle: 5119 0567	9.100	692 (7,6%)	
3.883	407	B 32	BW	Von: B32/L286 Altshausen (Nord) Nach: B32/L291 b. Blitzenreute Zählstelle: 8023 1101	9.100	673 (7,4%)	WB 02KK
3.884	407	B 93	SN	Von: B 93/K 9331/S 281 Nach: B 93/S 277 Zählstelle: 5341 1102	9.100	673 (7,4%)	
3.885	407	B 111	MV	Von: Krzgw, B 109 Nach: Abzw, L 26 Schalense Zählstelle: 1947 0205	9.100	673 (7,4%)	
3.886	407	B 229	NW	Von: L 528/Radevormwald, Remscheider Straße Nach: K 37 Zählstelle: 4811 2250	9.100	673 (7,4%)	WB 02KK
3.887	407	B 323	HE	Von: B 254 Nach: K 40 Zählstelle: 4922 0447	9.100	664 (7,3%)	
3.888	407	B 475	NW	Von: L 747 Nach: B 1 b. Soest Zählstelle: 4414 2205	9.100	655 (7,2%)	
3.889	407	B 96	MV	Von: AS L 26 Nach: Anfang B 96a Zählstelle: 1846 0262	9.100	637 (7,0%)	
3.890	407	B 230	NW	Von: Holzheim Nach: AS NE Holzheim Zählstelle: 4805 5238	9.100	637 (7,0%)	
3.891	407	B 14	BY	Von: Sulzbach-Rosenberg (Hahnbnch) N Nach: SULZBACH-ROSENBERG (B 85) Zählstelle: 6436 9104	9.100	619 (6,8%)	WB 02KK
3.892	407	B 454	HE	Von: K 123 Nach: B 254 Zählstelle: 5021 0707	9.100	610 (6,7%)	
3.893	407	B 229	NW	Von: L 86 Nach: B 54 Brügge, Halverstraße Zählstelle: 4711 2208	9.100	601 (6,6%)	WB* 02KK

Nr	Rang	Straße	BL	Infos	DTV	SV (SV%)	BVWP
3.894	407	B 478	NW	Von: L 317 Nach: L 312 Zählstelle: 5110 2204	9.100	582 (6,4%)	
3.895	407	B 444	NI	Von: B 1 Nach: K 26, Gr. Ilsede Zählstelle: 3727 0455	9.100	564 (6,2%)	
3.896	407	B 234	NW	Von: L 702 Nach: L 527n Zählstelle: 4609 2258	9.100	555 (6,1%)	
3.897	407	B 477	NW	Von: L 154 Nach: K 7 Zählstelle: 4806 2209	9.100	528 (5,8%)	
3.898	407	B 26	BY	Von: HAS 16 / Zeil Nach: L 2274 Zählstelle: 6029 9100	9.100	519 (5,7%)	
3.899	407	B 34	BW	Von: B34/K6332 Wyhlen Nach: B34/B316 Rheinfelden Zählstelle: 8412 1100	9.100	519 (5,7%)	VB 02KK
3.900	407	B 229	NW	Von: L 686/K 11 Nach: K 12/Balve, Mellener Straße Zählstelle: 4613 2200	9.100	510 (5,6%)	WB 02KK
3.901	407	B 55	NW	Von: AS Jülich-Ost (A 44) Nach: KP -L241 Zählstelle: 5004 4208	9.100	501 (5,5%)	
3.902	407	B 76	SH	Von: Emd. K 57 Koselfeld Nach: Emd. K 86 Fleckeby Zählstelle: 1524 0427	9.100	491 (5,4%)	WB 02KK
3.903	407	B 236	NW	Von: Schmallenberg Nach: Kreisgrenze Zählstelle: 4815 2402	9.100	491 (5,4%)	
3.904	407	B 26	HE	Von: Wolfskehlen (K 158) Nach: Wolfskehlen (O) Zählstelle: 6117 0405	9.100	446 (4,9%)	
3.905	407	B 8	NW	Von: K 7 Nach: B 67 Zählstelle: 4204 2204	9.100	419 (4,6%)	
3.906	407	B 47	HE	Von: B 45 Nach: Landesgrenze Zählstelle: 6320 0111	9.100	410 (4,5%)	
3.907	407	B 26	BY	Von: L 2266 / Schonungen Nach: B 303 Zählstelle: 5927 9102	9.100	382 (4,2%)	
3.908	407	B 59	NW	Von: L 31 Nach: K 19 Zählstelle: 4804 2203	9.100	364 (4,0%)	
3.909	407	B 79	NI	Von: K3 Gr. Denkte Nach: L495/L630 Wendessen Zählstelle: 3829 1420	9.100	346 (3,8%)	
3.910	407	B 251	HE	Von: L 3220 Nach: L 3211 Zählstelle: 4621 0211	9.100	346 (3,8%)	WB 02KK

Nr	Rang	Straße	BL	Infos	DTV	SV (SV%)	BVWP
3.911	407	B 40	HE	Von: Hochheim L3028 Nach: Wicker L3017 Zählstelle: 5916 0511	9.100	337 (3,7%)	
3.912	407	B 172	SN	Von: B 172/S 169 Nach: B 172/S 168 Dresden Zählstelle: 5049 1101	9.100	328 (3,6%)	
3.913	407	B 16	BY	Von: OAL 5, KV Altdorf Nach: Kaufbeuren, Ganghoferstrasse Zählstelle: 8129 9182	9.100	300 (3,3%)	WB 02KK
3.914	407	B 450	HE	Von: Kreisel, L3150 Nach: OE Fritzlar Zählstelle: 4821 0311	9.100	282 (3,1%)	
3.915	407	B 9	NW	Von: K 31 Nach: B 504 Rampe Zählstelle: 4202 2203	9.100	273 (3,0%)	
3.916	407	B 521	HE	Von: Frankfurt-Bergen-Enkh. L3209 Nach: Niederdorffelden L3008 Zählstelle: 5818 0338	9.100	246 (2,7%)	
3.917	407	B 8	RP	Von: L 316/ B 8 "Wändleck" Nach: Abgang Molsberg Zählstelle: 5513 0011	9.100	173 (1,9%)	
3.918	408	B 51	NI	Von: B 51/L 346 Nach: B 51/L 345 Zählstelle: 3416 0423	9.000	- (-)	
3.919	408	B 244	NI	Von: B1 Helmstedt Nach: A2 Helmstedt-West (61) Zählstelle: 3731 1450	9.000	- (-)	
3.920	408	B 303	BY	Von: Emd. B 289 (W LUDWIGSCHORGAST) Nach: KRZ ST 2183 / KU 20 (WIRSBERG) Zählstelle: 5835 9141	9.000	- (-)	
3.921	408	B 437	NI	Von: L862 Nach: L855 Zählstelle: 2615 0455	9.000	- (-)	
3.922	408	B 437	NI	Von: L855 Nach: K191 Zählstelle: 2516 0456	9.000	- (-)	
3.923	408	B 480	NW	Von: L 740 Winterberg Nach: L 740 Winterberg Zählstelle: 4717 5325	9.000	- (-)	
3.924	408	B 169	SN	Von: B 98/B 169 b. Zeithain Nach: B 169/S 89 Zählstelle: 4646 1102	9.000	1.431 (15,9%)	VB 02KK
3.925	408	B 505	BY	Von: AS Hirschaid Nach: AS Bamberg Süd Zählstelle: 6131 9103	9.000	1.395 (15,5%)	WB 24KK
3.926	408	B 5	MV	Von: Landesgrenze Schleswig-Holstein Nach: OU Boizenburg, NK 132 Zählstelle: 2629 0001	9.000	1.341 (14,9%)	
3.927	408	B 72	NI	Von: L 847 Varrelbusch Nach: K 150 Petersfeld Zählstelle: 3013 0426	9.000	1.215 (13,5%)	

Nr	Rang	Straße	BL	Infos	DTV	SV (SV%)	BVWP
3.928	408	B 2	BB	Von: B 198 Nach: OE Angermünde, L 28 Zählstelle: 2949 3616	9.000	1.125 (12,5%)	
3.929	408	B 71	NI	Von: B 71/B74/B495 Glinde Nach: Basdahl Aufteilung B 71/B 74 Zählstelle: 2520 3319	9.000	1.098 (12,2%)	
3.930	408	B 282	TH	Von: B 2/B 282 Nach: AS Schleiz (A 9) Zählstelle: 5436 0004	9.000	1.098 (12,2%)	
3.931	408	B 21	BY	Von: Schneitzleuth Nach: Unterjettenberg Zählstelle: 8342 9120	9.000	1.089 (12,1%)	
3.932	408	B 252	NW	Von: L 823, Steinheim Nach: B 239, Wöbbel Zählstelle: 4120 2305	9.000	1.008 (11,2%)	
3.933	408	B 304	BY	Von: Kreuzung L 2092 Nach: L 2357 Zählstelle: 7939 9203	9.000	927 (10,3%)	
3.934	408	B 19	BY	Von: B 26 / Werneck Nach: AS Werneck (A 70) Zählstelle: 6026 9201	9.000	864 (9,6%)	VB 02KK
3.935	408	B 28	BW	Von: B28/L1230 bei Seissen (Hessenhöfe) Nach: Blaubeuren Zählstelle: 7524 1106	9.000	846 (9,4%)	
3.936	408	B 414	RP	Von: Kr. L 285 Kirburg Nach: Emd. K 31 Lautzenbrücken Zählstelle: 5313 0123	9.000	792 (8,8%)	WB 02KK
3.937	408	B 283	SN	Von: B 283/K 7841/K 7849 Nach: B 92/B 283/K 7846 Adorf Zählstelle: 5639 1103	9.000	756 (8,4%)	
3.938	408	B 62	HE	Von: OD Niederaula Nach: OD Asbach Zählstelle: 5123 0105	9.000	747 (8,3%)	
3.939	408	B 32	BY	Von: St 2002 Nach: St2383 Zählstelle: 8325 9100	9.000	729 (8,1%)	WB 02KK
3.940	408	B 4	TH	Von: L 2083 Nach: L 2079 Zählstelle: 4530 0003	9.000	720 (8,0%)	WB 24KK
3.941	408	B 3	NI	Von: Soltau Nach: Heber Zählstelle: 2925 0476	9.000	702 (7,8%)	
3.942	408	B 236	NW	Von: L 698 Nach: L 692 Zählstelle: 4611 2210	9.000	702 (7,8%)	WB 02KK
3.943	408	B 14	BW	Von: B14/B39 Mainhardt Nach: B14/L1046 bei Michelfeld Zählstelle: 6923 1101	9.000	630 (7,0%)	WB 02KK
3.944	408	B 101	SN	Von: B 101/S 210 Nach: B 101/S 235 Zählstelle: 5145 1103	9.000	630 (7,0%)	VB 24KK

Nr	Rang	Straße	BL	Infos	DTV	SV (SV%)	BVWP
3.945	408	B 247	TH	Von: L 1009 Nach: Landesgrenze Niedersachsen Zählstelle: 4527 0003	9.000	630 (7,0%)	
3.946	408	B 66	NW	Von: Ende OD Bartrup Nach: B1 östl. Bartrup Zählstelle: 4020 2449	9.000	594 (6,6%)	VB 02KK
3.947	408	B 212	NI	Von: B74 Berne Nach: L866 Zählstelle: 2816 0432	9.000	594 (6,6%)	VB 02KK
3.948	408	B 257	RP	Von: K 1 Nach: A 48 AS Ulmen (2) Zählstelle: 5707 0093	9.000	585 (6,5%)	
3.949	408	B 240	NI	Von: B 3 Eime Nach: Kreuz Eime Zählstelle: 3924 0589	9.000	576 (6,4%)	WB 02KK
3.950	408	B 420	RP	Von: K 36 Nach: L 425 Zählstelle: 6115 0137	9.000	567 (6,3%)	
3.951	408	B 96	SN	Von: B 96/K 8674 Nach: B 96/S 151 Zählstelle: 4953 1102	9.000	558 (6,2%)	
3.952	408	B 85	TH	Von: Kreuz B 7 Weimar Nach: L 2159/K 3050 S Zählstelle: 4934 0001	9.000	540 (6,0%)	WB 24KK
3.953	408	B 221	NW	Von: K 20 Nach: L 387 Zählstelle: 4703 2215	9.000	540 (6,0%)	
3.954	408	B 87	BB	Von: B 112n Nach: Müllrose, L 37 n. Dubrow Zählstelle: 3752 3633	9.000	531 (5,9%)	
3.955	408	B 54	RP	Von: Abgang Fachingen Nach: Diez, Holzheimer Kreuzung Zählstelle: 5614 0048	9.000	522 (5,8%)	WB* 02KK
3.956	408	B 223	NW	Von: AS Kirchhellen-Nord (A 31) Nach: Schwickingsfeld Zählstelle: 4307 2383	9.000	522 (5,8%)	VB 24KK
3.957	408	B 22	BY	Von: OE BAYREUTH Nach: Emd. KR. BT 17 (LEHEN) Zählstelle: 6035 9110	9.000	513 (5,7%)	
3.958	408	B 268	SL	Von: B268, Losheim am See Nach: B268 L157, Losheim am See Zählstelle: 6406 0072	9.000	504 (5,6%)	
3.959	408	B 452	HE	Von: Rondell Hoheneiche Nach: Abzweig L 3403 Zählstelle: 4825 0112	9.000	504 (5,6%)	VB 02KK
3.960	408	B 268	SL	Von: B268/L158, Losheim am See Nach: B268, Losheim am See Zählstelle: 6406 0071	9.000	468 (5,2%)	
3.961	408	B 47	HE	Von: K 77 Nach: L 3105 Zählstelle: 6219 0506	9.000	459 (5,1%)	

Nr	Rang	Straße	BL	Infos	DTV	SV (SV%)	BVWP
3.962	408	B 226	NW	Von: L 525 Nach: B 234 b. Wetter (Ruhr) Zählstelle: 4510 2203	9.000	450 (5,0%)	
3.963	408	B 256	NW	Von: Steinenbrück Nach: Kotthausen Zählstelle: 4911 2215	9.000	414 (4,6%)	
3.964	408	B 260	RP	Von: Bad Ems, Bahnhofsbrücke Nach: OD Nassau Schloßpark Zählstelle: 5612 0081	9.000	414 (4,6%)	VB 02KK
3.965	408	B 12	BY	Von: LI 2 Weißensberg Nach: B 18 Zählstelle: 8424 9113	9.000	405 (4,5%)	
3.966	408	B 455	HE	Von: Bremthal L3028 Nach: Bremthal L3026 Zählstelle: 5816 0509	9.000	405 (4,5%)	
3.967	408	B 455	HE	Von: Emd. B 3 Nach: Dorheim Zählstelle: 5618 0210	9.000	405 (4,5%)	VB 02KK
3.968	408	B 442	NI	Von: B 65/B 442 Nach: L 403 Haste Zählstelle: 3622 0476	9.000	378 (4,2%)	
3.969	408	B 454	HE	Von: Abzw. K 12 Nach: Neustadt/Queralle Zählstelle: 5120 0563	9.000	369 (4,1%)	WB 02KK
3.970	408	B 88	TH	Von: L 2119 Nach: K 140 I Zählstelle: 5028 0024	9.000	342 (3,8%)	
3.971	408	B 501	SH	Von: K 59 Nach: K 46 Zählstelle: 1831 1122	9.000	333 (3,7%)	WB 02KK
3.972	408	B 55	NW	Von: Loope Nach: Engelskirchen Zählstelle: 5010 5204	9.000	270 (3,0%)	
3.973	408	B 484	NW	Von: K 16 Nach: L 136 Zählstelle: 5009 2206	9.000	261 (2,9%)	
3.974	408	B 407	SL	Von: B407, Bundesgrenze Nach: Luxemburg B407/B419, Kreisel Perl Zählstelle: 6504 0429	9.000	135 (1,5%)	
3.975	409	B 3	HE	Von: Schönstadt Nach: Schöne Aussicht Zählstelle: 5119 0302	8.900	1.655 (18,6%)	
3.976	409	B 95	SN	Von: B 95 Nach: B 7/B 95 Zählstelle: 5041 1101	8.900	1.246 (14,0%)	
3.977	409	B 93	TH	Von: K 2070 Y/K 6010 Y Nach: K 2050 Y/K 5570 Y Zählstelle: 5040 4474	8.900	1.193 (13,4%)	VB 02KK
3.978	409	B 64	NW	Von: K 50 Nach: K 19 Zählstelle: 4013 2301	8.900	1.148 (12,9%)	

Nr	Rang	Straße	BL	Infos	DTV	SV (SV%)	BVWP
3.979	409	B 51	NI	Von: B 51/K 103 Nach: B 51/B 61 Zählstelle: 3118 0419	8.900	1.095 (12,3%)	
3.980	409	B 27	NI	Von: Gieboldehausen Nach: Herzberg Zählstelle: 4327 0414	8.900	1.050 (11,8%)	WB 02KK
3.981	409	B 12	BY	Von: Kreuzung Kr. PAN 26 Nach: Kreuzung St2112 Zählstelle: 7744 9135	8.900	1.015 (11,4%)	
3.982	409	B 27	BW	Von: B 27 Nordumgehung Rottweil Nach: BAG834/841 B27 Zählstelle: 7817 1103	8.900	1.006 (11,3%)	
3.983	409	B 67	NW	Von: L 600 Nach: K 55 Zählstelle: 4107 2419	8.900	997 (11,2%)	
3.984	409	B 61	NW	Von: KP B 61 / L 770 (Petershagen) Nach: KP B 61 / K 5 (Landesgrenze) Zählstelle: 3619 5336	8.900	970 (10,9%)	
3.985	409	B 15	BY	Von: BAB 93 Nach: Emd. HO4 Zählstelle: 5738 9256	8.900	952 (10,7%)	
3.986	409	B 4	SH	Von: L 75 Nach: L 210 Zählstelle: 2225 0502	8.900	926 (10,4%)	
3.987	409	B 58	NW	Von: L 104 Nach: L 607 Zählstelle: 4307 2201	8.900	917 (10,3%)	
3.988	409	B 85	BY	Von: Schlatzendorf Nach: Patersdorf Zählstelle: 6943 9100	8.900	846 (9,5%)	
3.989	409	B 474	NW	Von: B 525 b. Coesfeld Nach: L 581 Zählstelle: 4008 2422	8.900	819 (9,2%)	
3.990	409	B 55	NW	Von: K45 Nach: L856 Zählstelle: 4615 2203	8.900	810 (9,1%)	
3.991	409	B 93	TH	Von: Lamdesgremue Sachsen Nach: L 1354 Zählstelle: 5140 0001	8.900	792 (8,9%)	VB 02KK
3.992	409	B 169	BB	Von: Drebkau, L 52 Nach: Allmosen, B 96 Zählstelle: 4351 2002	8.900	783 (8,8%)	VB 02KK
3.993	409	B 247	TH	Von: B 88 Ohrdruf-Nord Nach: L 1028/L 2146 Zählstelle: 5130 0006	8.900	783 (8,8%)	WB 24KK
3.994	409	B 106	MV	Von: Ludwigslust B191 Nach: AS Ludwigslust (A 24) Zählstelle: 2634 0103	8.900	774 (8,7%)	VB 04KB als A 14
3.995	409	B 388	BY	Von: ED 15 Maria/Thalheim Nach: B 15/ED 26 Taufkirchen Zählstelle: 7638 9105	8.900	739 (8,3%)	VB 02KK

Nr	Rang	Straße	BL	Infos	DTV	SV (SV%)	BVWP
3.996	409	B 247	TH	Von: L 2045 Nach: K 2160 G Zählstelle: 4627 0004	8.900	712 (8,0%)	
3.997	409	B 5	SH	Von: K 69 Hochbrücke Nach: Brunsbüttel (L 138) Zählstelle: 2021 1120	8.900	685 (7,7%)	
3.998	409	B 481	NW	Von: L 578 Nach: K 69 Zählstelle: 3710 2302	8.900	685 (7,7%)	
3.999	409	B 212	NI	Von: L866 Nach: K213 Zählstelle: 2716 0431	8.900	676 (7,6%)	
4.000	409	B 4	TH	Von: L 2165 Nach: L 2142 Zählstelle: 4831 0001	8.900	659 (7,4%)	VB 02KK WB 24KK
4.001	409	B 413	RP	Von: Wied Fahrbt. Nach: Merkelbach Fahrbt. Zählstelle: 5312 0108	8.900	623 (7,0%)	WB 02KK
4.002	409	B 87	ST	Von: OE Weissenfels Nach: L 199 Zählstelle: 4837 3031	8.900	614 (6,9%)	WB 02KK
4.003	409	B 509	NW	Von: L 373 Nach: L 39 Zählstelle: 4603 2208	8.900	605 (6,8%)	
4.004	409	B 1	NI	Von: L631/L635 Cremlingen Nach: K637 Zählstelle: 3730 0404	8.900	596 (6,7%)	
4.005	409	B 237	NW	Von: Wipperfürth Nach: Ohl Zählstelle: 4810 2206	8.900	596 (6,7%)	VB 02KK
4.006	409	B 85	BY	Von: L2127 Tittling Nach: L2323 Ruderting Zählstelle: 7346 9140	8.900	587 (6,6%)	VB 02KK
4.007	409	B 7	TH	Von: L 1016/L 1017 Nach: K 30 I Zählstelle: 4927 0051	8.900	579 (6,5%)	
4.008	409	B 173	SN	Von: B 173/S 194/S 208 Nach: B 173/K 7712 Zählstelle: 5046 1110	8.900	579 (6,5%)	WB 02KK
4.009	409	B 423	RP	Von: L 367 Nach: B 420 Altenglan Zählstelle: 6410 0098	8.900	561 (6,3%)	
4.010	409	B 317	BW	Von: B317/L142 bei Aitern Nach: B317/L126 Todtnau Zählstelle: 8113 1101	8.900	543 (6,1%)	
4.011	409	B 9	NW	Von: K 18 Nach: L 280 Zählstelle: 4907 2215	8.900	534 (6,0%)	
4.012	409	B 271	RP	Von: L 453 Nach: A 6 AS Grünstadt (19) Zählstelle: 6415 0117	8.900	516 (5,8%)	

Nr	Rang	Straße	BL	Infos	DTV	SV (SV%)	BVWP
4.013	409	B 509	NW	Von: K 27 Nach: L 444 Zählstelle: 4604 2215	8.900	516 (5,8%)	
4.014	409	B 533	BY	Von: B85 Mitternach Nach: L2132 Grafenau Zählstelle: 7146 9420	8.900	507 (5,7%)	
4.015	409	B 34	BW	Von: B34/B313 Espasingen Nach: B31/B34 Ludwigshafen Zählstelle: 8120 1101	8.900	498 (5,6%)	
4.016	409	B 39	BW	Von: B39/K2142 Kirchartd Nach: B39/L1107 bei Fürfeld Zählstelle: 6720 1102	8.900	463 (5,2%)	
4.017	409	B 2	BY	Von: AS L2067(Traubing S) Nach: Pähl O(L-kr-Gr) Zählstelle: 8033 9200	8.900	365 (4,1%)	
4.018	409	B 112	BB	Von: OA Frankfurt (O), B 5 Nach: Lebus, B 167 Zählstelle: 3653 2005	8.900	365 (4,1%)	VB 02KK
4.019	409	B 221	NW	Von: L 19 Nach: KV Zählstelle: 4803 2202	8.900	356 (4,0%)	VB 02KK
4.020	409	B 65	NW	Von: KP B 65 / K 60 (Lübbecke) Nach: KP B 65 / OE Lübbecke Zählstelle: 3617 2221	8.900	329 (3,7%)	WB 02KK
4.021	409	B 104	MV	Von: OA Schwerin Nach: Emd. L 101-Sternberg Zählstelle: 2334 0111	8.900	329 (3,7%)	WB 02KK
4.022	409	B 251	HE	Von: AS Zierenberg (67) Nach: OA Ehlen, L 3220 Zählstelle: 4621 0212	8.900	329 (3,7%)	WB 02KK
4.023	409	B 3	BW	Von: B3/B500 OU Baden-Baden Nach: B3/K9611 Baden-Baden Sandweier Zählstelle: 7115 1112	8.900	196 (2,2%)	VB 02KK
4.024	410	B 169	SN	Von: B 169/S 30 Nach: B 169/S 86 Zählstelle: 4745 1105	8.800	1.734 (19,7%)	VB 04KK
4.025	410	B 252	HE	Von: Herzhausen Nach: Dorfitter Zählstelle: 4719 0210	8.800	1.672 (19,0%)	VB 02KK
4.026	410	B 61	NI	Von: B 61/B 214 Sulingen Nach: B 61/L 341 Neuenkirchen Zählstelle: 3218 0432	8.800	1.373 (15,6%)	
4.027	410	B 252	NW	Von: AS Warburg (A 44) Nach: B 7, Warburg Zählstelle: 4520 2305	8.800	1.188 (13,5%)	
4.028	410	B 311	BW	Von: B311/L227 Tuttlingen Nach: B311/L440 Neuhausen Zählstelle: 8019 1101	8.800	1.109 (12,6%)	VB 02KK
4.029	410	B 3	NI	Von: Banteln Nach: Brüggen Zählstelle: 3924 3333	8.800	1.082 (12,3%)	

Nr	Rang	Straße	BL	Infos	DTV	SV (SV%)	BVWP
4.030	410	B 169	SN	Von: B 169/S 257 Nach: B 169 Zählstelle: 5243 1108	8.800	1.082 (12,3%)	
4.031	410	B 2	TH	Von: L 1073 Nach: B 175 Großebersdorf Zählstelle: 5237 4473	8.800	1.003 (11,4%)	
4.032	410	B 206	SH	Von: AS Bad Bramstedt (A 7) Nach: K 89 Zählstelle: 2025 0357	8.800	845 (9,6%)	
4.033	410	B 175	SN	Von: B 175/B 180 Waldenburg Nach: A 4 AS Glauchau-Ost (64) Zählstelle: 5141 1102	8.800	792 (9,0%)	
4.034	410	B 70	NW	Von: K 21 Nach: K 14 Zählstelle: 4007 4425	8.800	766 (8,7%)	WB 02KK
4.035	410	B 454	HE	Von: L 3155 Nach: B 254, Trutzheimer Kreisel Zählstelle: 5021 0301	8.800	766 (8,7%)	
4.036	410	B 58	NW	Von: L 835 Nach: L 844 Zählstelle: 4211 2400	8.800	757 (8,6%)	
4.037	410	B 103	MV	Von: Knoten L 14 Güstrow Nach: AS Laage (A 19) Zählstelle: 2139 1714	8.800	748 (8,5%)	
4.038	410	B 316	BW	Von: AS B316/L139 Nach: Degerfelden Zählstelle: 8412 1101	8.800	748 (8,5%)	
4.039	410	B 83	NI	Von: B 83 / L 586 Hehlen Nach: B 83 / L 431 Emmern Zählstelle: 3922 0435	8.800	739 (8,4%)	WB 02KK
4.040	410	B 188	NI	Von: Altmerdingsen Nach: K 126/K130 Zählstelle: 3526 0431	8.800	730 (8,3%)	
4.041	410	B 11	BY	Von: AS L2054 Nach: AS L2331 Zählstelle: 7537 9101	8.800	695 (7,9%)	
4.042	410	B 229	NW	Von: Eich Nach: Linde/NL Grenze Zählstelle: 4710 1203	8.800	695 (7,9%)	
4.043	410	B 416	RP	Von: L 82 Nach: K 70 Zählstelle: 5710 0097	8.800	669 (7,6%)	
4.044	410	B 96	BB	Von: Wünsdorf, L 74 Nach: Zossen, B 246n, Mittenwalde Zählstelle: 3846 2010	8.800	660 (7,5%)	WB 02KK
4.045	410	B 87	SN	Von: B 87/K 7424 Nach: B 87/K 7422 Zählstelle: 4541 1104	8.800	651 (7,4%)	VB 04KK
4.046	410	B 83	NI	Von: B 83 / K 12 Kernnade Nach: B 83 / L 586 Hehlen Zählstelle: 4022 0489	8.800	642 (7,3%)	

Nr	Rang	Straße	BL	Infos	DTV	SV (SV%)	BVWP
4.047	410	B 12	BY	Von: Parkplatz Osterhofen Nach: AS Waltenhofen Zählstelle: 8327 9110	8.800	634 (7,2%)	
4.048	410	B 44	HE	Von: Goddelau Nach: B26 Zählstelle: 6116 0106	8.800	607 (6,9%)	
4.049	410	B 44	HE	Von: Groß Gerau Nach: Mörfelden Zählstelle: 6017 0197	8.800	590 (6,7%)	
4.050	410	B 80	TH	Von: B 4/L 1038 Nordhausen Nach: L 2076 Zählstelle: 4531 0002	8.800	581 (6,6%)	
4.051	410	B 12	BY	Von: AS Weitnau Nach: Parkplatz Osterhofen Zählstelle: 8327 9120	8.800	572 (6,5%)	
4.052	410	B 275	HE	Von: Nider-Mockstadt Nach: Ranstadt Zählstelle: 5619 0601	8.800	572 (6,5%)	WB 02KK
4.053	410	B 388	BY	Von: Emd. St2324 Nach: AS St2116 Zählstelle: 7544 9169	8.800	563 (6,4%)	
4.054	410	B 79	ST	Von: B 79 / K 1322 Nach: B 79 / L 24 / Harsleben Zählstelle: 4132 4032	8.800	519 (5,9%)	VB 02KK
4.055	410	B 53	RP	Von: L 158 Nach: K 101 Zählstelle: 6008 0087	8.800	502 (5,7%)	WB 02KK
4.056	410	B 504	NW	Von: B 9 Nach: K 28 Zählstelle: 4302 2201	8.800	466 (5,3%)	
4.057	410	B 280	TH	Von: Zella/Mehlis Nach: Benshausen Zählstelle: 5329 0001	8.800	458 (5,2%)	
4.058	410	B 521	HE	Von: Emd. L 3205 Nach: Büdesheim Zählstelle: 5718 0375	8.800	449 (5,1%)	WB 02KK
4.059	410	B 273	BB	Von: L 304 Nach: Wandlitz, B 109 Zählstelle: 3246 2003	8.800	440 (5,0%)	
4.060	410	B 275	HE	Von: Merzhausen K740 Nach: Usingen (W) Zählstelle: 5616 0305	8.800	440 (5,0%)	WB 02KK
4.061	410	B 27	NI	Von: L568 Niedernjesa Nach: L566 Friedland-Gr, Schn Zählstelle: 4525 0485	8.800	414 (4,7%)	
4.062	410	B 471	BY	Von: AS K18 Feldkirchen Nach: KRV K M1 Zählstelle: 7836 9107	8.800	396 (4,5%)	
4.063	410	B 19	BW	Von: Ulm Nach: S Ulm-Ost (A 8) Zählstelle: 7526 1100	8.800	378 (4,3%)	

Nr	Rang	Straße	BL	Infos	DTV	SV (SV%)	BVWP
4.064	410	B 54	NW	Von: K 36 Nach: K 15 Zählstelle: 4912 1398	8.800	378 (4,3%)	
4.065	410	B 230	NW	Von: L 382 Nach: L 32 Zählstelle: 4805 2205	8.800	370 (4,2%)	
4.066	410	B 308	BY	Von: AS Sigmarszell (A 96) Nach: St 2002, Niederstaufen Zählstelle: 8424 9151	8.800	370 (4,2%)	
4.067	410	B 417	HE	Von: Emd. L 3274 (von Oberlibbach) Nach: Emd. Kesselbach (ehemalig K 710) Zählstelle: 5715 0445	8.800	370 (4,2%)	
4.068	410	B 7	TH	Von: K 1010 S/G 7103 Nach: L 1060 Zählstelle: 5034 0003	8.800	343 (3,9%)	
4.069	410	B 456	HE	Von: Emd. K 412 / K423 Nach: Emd. K 411 Weilburg Zählstelle: 5515 6403	8.800	326 (3,7%)	VB 02KK
4.070	410	B 477	NW	Von: Mechernich Nach: Breitenbenden Zählstelle: 5406 1201	8.800	317 (3,6%)	
4.071	410	B 51	NW	Von: Bad Münstereifel Nach: Eicherscheid Zählstelle: 5406 2204	8.800	308 (3,5%)	
4.072	410	B 417	HE	Von: Emd. K 696 Nach: Emd. K 707 Zählstelle: 5815 0455	8.800	308 (3,5%)	
4.073	410	B 8n	NW	Von: B 8 Nach: L 137 Zählstelle: 4606 2307	8.800	150 (1,7%)	
4.074	411	B 8	BY	Von: Straubing (St2142) Nach: Aiterhofen (B20) Zählstelle: 7141 9102	8.700	1.905 (21,9%)	
4.075	411	B 169	SN	Von: B 169/S 35 Nach: B 169/S 30 Zählstelle: 4744 1103	8.700	1.775 (20,4%)	WB* 04KK
4.076	411	B 314	BW	Von: B314/L158/K6506 Untereggingen Nach: B315/K6597 Grimmelshofen Zählstelle: 8216 1103	8.700	1.653 (19,0%)	VB 02KK
4.077	411	B 69	NI	Von: AS Cloppenburg (A 1) Nach: BAB 1 Zählstelle: 3115 0486	8.700	1.444 (16,6%)	
4.078	411	B 4	NI	Von: K7 Nach: L284 Zählstelle: 3429 0418	8.700	1.436 (16,5%)	
4.079	411	B 72	NI	Von: K 150 Petersfeld Nach: K 300 Thülsfeld Zählstelle: 3013 0425	8.700	1.340 (15,4%)	
4.080	411	B 80	HE	Von: Landesgrenze Niederachsen Nach: OD Witzenhausen Zählstelle: 4624 0505	8.700	1.331 (15,3%)	

Nr	Rang	Straße	BL	Infos	DTV	SV (SV%)	BVWP
4.081	411	B 72	NI	Von: K 300 Thülsfeld Nach: L 831 Friesoythe Zählstelle: 3013 0424	8.700	1.227 (14,1%)	
4.082	411	B 426	HE	Von: L 3361 Nach: Pfungstadt/Hahn Zählstelle: 6217 0544	8.700	1.227 (14,1%)	VB 02KK
4.083	411	B 3	NI	Von: A7 Nach: AS Northeim-Nord (A 7) Zählstelle: 4225 0463	8.700	1.044 (12,0%)	
4.084	411	B 252	NW	Von: B 7, Warburg Nach: B 241, Hohenwepel Zählstelle: 4420 2302	8.700	1.018 (11,7%)	
4.085	411	B 281	TH	Von: L 1087/K 2160 W Tiptis Nach: B 2 b. Mittelpöllnitz Zählstelle: 5237 0003	8.700	974 (11,2%)	
4.086	411	B 8	BY	Von: Langenfeld Nach: Diebach Zählstelle: 6329 9202	8.700	966 (11,1%)	
4.087	411	B 254	HE	Von: AS L 3141 (Grossenlüder-West) Nach: AS L 3142 (Landenshn.-Vogelsbergkrs.) Zählstelle: 5423 0103	8.700	966 (11,1%)	WB 02KK
4.088	411	B 254	HE	Von: B 454 Nach: L 3148 Zählstelle: 5021 6598	8.700	905 (10,4%)	
4.089	411	B 466	BW	Von: B466/L1160 Lauterstein Nach: B 466/L 1221 Böhmenkirch Zählstelle: 7325 1100	8.700	905 (10,4%)	WB 02KK
4.090	411	B 27	BW	Von: B 27/ L 522 Buchen Mitte Nach: B 27 Buchen Nord (kreuzungsfrei) Zählstelle: 6422 1105	8.700	887 (10,2%)	
4.091	411	B 525	NW	Von: K 58 Nach: K 46 Zählstelle: 4009 2400	8.700	879 (10,1%)	VB 02KK
4.092	411	B 92	TH	Von: L 1083 Nach: B 175/L 2330/K 1330 X Weida Zählstelle: 5238 0002	8.700	818 (9,4%)	
4.093	411	B 492	BW	Von: Schelklingen Nach: OD-Grenze Blaubeuren Zählstelle: 7624 1101	8.700	800 (9,2%)	
4.094	411	B 55	NW	Von: L 715 Nach: L 737 Zählstelle: 4814 2303	8.700	792 (9,1%)	
4.095	411	B 103	MV	Von: Knoten B104 Kluess Nach: Knoten GÜ 21 Zählstelle: 2239 0231	8.700	792 (9,1%)	
4.096	411	B 91	ST	Von: L 191 / Theißen Nach: L 190 Zählstelle: 4838 3049	8.700	766 (8,8%)	VB 02KK
4.097	411	B 253	HE	Von: Wega Nach: Ungedanken Zählstelle: 4821 0413	8.700	766 (8,8%)	

Nr	Rang	Straße	BL	Infos	DTV	SV (SV%)	BVWP
4.098	411	B 7	NW	Von: L 679 Nach: B 63 Zählstelle: 4512 2203	8.700	748 (8,6%)	
4.099	411	B 14	BW	Von: B14/L370 Horb a.N. Nach: B14/L355b Hohenberg Zählstelle: 7518 1110	8.700	748 (8,6%)	
4.100	411	B 290	BW	Von: AS Crailsheim (A 6) Nach: B 290 / L 1040 bei Rot am See Zählstelle: 6726 1100	8.700	748 (8,6%)	WB 02KK
4.101	411	B 474	NW	Von: K 33 Nach: AS Legden/Ahaus (A 31) Zählstelle: 3908 2403	8.700	740 (8,5%)	
4.102	411	B 176	SN	Von: B 176/S 11 Nach: B 95/B 176/S 50 Zählstelle: 4841 1101	8.700	731 (8,4%)	
4.103	411	B 70	NW	Von: L 608 Nach: K 22 Zählstelle: 3907 2401	8.700	713 (8,2%)	
4.104	411	B 59	NW	Von: K 26 Nach: K 31 Zählstelle: 4905 2201	8.700	687 (7,9%)	VB 02KK
4.105	411	B 185	ST	Von: OE Köthen Nach: L 148 Zählstelle: 4237 1394	8.700	635 (7,3%)	WB 02KK
4.106	411	B 236	NW	Von: L 715 Nach: B 55 Grevenbrück Zählstelle: 4814 2306	8.700	635 (7,3%)	VB 02KK
4.107	411	B 404	SH	Von: L 159 Nach: AS Schwarzenbek/Grande (A 24) Zählstelle: 2428 0748	8.700	635 (7,3%)	WB* 24KB als A 21
4.108	411	B 5	SH	Von: B 200 nördl. Hussum Nach: L 273 Zählstelle: 1420 0256	8.700	626 (7,2%)	VB 02KK
4.109	411	B 278	HE	Von: AS L 3174 (Lahrbach) Nach: AS K 31 (Günthers) Zählstelle: 5326 0403	8.700	626 (7,2%)	WB 02KK
4.110	411	B 1	BB	Von: Müncheberg, B 168 Nach: Lichtenow, L 232 Zählstelle: 3550 2001	8.700	618 (7,1%)	
4.111	411	B 236	NW	Von: L 697 Nach: K 9 Zählstelle: 4713 2206	8.700	618 (7,1%)	
4.112	411	B 426	HE	Von: B 45 Nach: Spange Neustadt Zählstelle: 6120 0117	8.700	618 (7,1%)	
4.113	411	B 59	NW	Von: KV L 375 Nach: K 26 Zählstelle: 4906 2203	8.700	592 (6,8%)	VB 02KK
4.114	411	B 54	NW	Von: L 850 Nach: K 41 Zählstelle: 4111 2301	8.700	513 (5,9%)	

Nr	Rang	Straße	BL	Infos	DTV	SV (SV%)	BVWP
4.115	411	B 95	SN	Von: B 95/S 259 Nach: B 95/B 180 Burkhardtsdorf Zählstelle: 5343 1108	8.700	496 (5,7%)	VB 02KK
4.116	411	B 7	TH	Von: B 88 Jena Nach: L 2316/K 1570 V Zählstelle: 5035 0002	8.700	487 (5,6%)	
4.117	411	B 436	NI	Von: AS Weener (A 31) Nach: Leer Zählstelle: 2809 0431	8.700	470 (5,4%)	
4.118	411	B 28	BW	Von: B28/B28a Zuber Nach: B28/K4729 Waldsägmühle Zählstelle: 7517 1101	8.700	444 (5,1%)	
4.119	411	B 417	HE	Von: Emd. Kesselbach (ehemals K710) Nach: Emd. L 3274 Zählstelle: 5715 0440	8.700	444 (5,1%)	
4.120	411	B 8	NW	Von: NK 5108 050 Nach: NK 5108 017 Zählstelle: 5108 2210	8.700	418 (4,8%)	
4.121	411	B 54	HE	Von: OD-Grenze Bleidenstadt Nach: Emd. K 702 Zählstelle: 5814 0300	8.700	400 (4,6%)	
4.122	411	B 287	BY	Von: L 2292 / Bad Kissingen Nach: B 19 / Nüdlingen Zählstelle: 5726 9101	8.700	383 (4,4%)	WB 02KK
4.123	411	B 39	RP	Von: L 530 Nach: L 529 Zählstelle: 6615 0091	8.700	374 (4,3%)	
4.124	411	B 457	HE	Von: Emd. K 203 Nach: Emd. K 196 Zählstelle: 5520 0605	8.700	365 (4,2%)	
4.125	411	B 457	HE	Von: Nidda Nach: Harb Zählstelle: 5519 0606	8.700	252 (2,9%)	
4.126	411	B 502	SH	Von: Emd. K 33 Nach: Ende B 502 Zählstelle: 1528 0308	8.700	209 (2,4%)	
4.127	411	B 502	SH	Von: Emd. K 24 Nach: Emd. K 44 Zählstelle: 1627 0306	8.700	165 (1,9%)	VB 04KK
4.128	412	B 4	NI	Von: Holdenstedt (AS K 17) Nach: Uelzen (S), (AS L 270) Zählstelle: 3029 4235	8.600	1.746 (20,3%)	VB 02KK
4.129	412	B 67	NW	Von: L 604 Nach: B 473 Bocholt Zählstelle: 4105 2281	8.600	1.479 (17,2%)	
4.130	412	B 27	HE	Von: Bad Sooden-Allendorf Nach: Abzweig L 3464 Zählstelle: 4725 0504	8.600	1.247 (14,5%)	
4.131	412	B 311	BW	Von: Datthausen Nach: Untermarchtal Zählstelle: 7723 1100	8.600	1.221 (14,2%)	

Nr	Rang	Straße	BL	Infos	DTV	SV (SV%)	BVWP
4.132	412	B 80	TH	Von: L 2049 Nach: L 1035 Zählstelle: 4529 0002	8.600	1.178 (13,7%)	VB 04KB als A 38
4.133	412	B 254	HE	Von: Maar Nach: Reuters Zählstelle: 5322 0310	8.600	1.118 (13,0%)	VB 02KK
4.134	412	B 87	SN	Von: B 87/B 183 Torgau Nach: B 87/K 8985 Zählstelle: 4443 4205	8.600	1.109 (12,9%)	WB* 04KK
4.135	412	B 327	RP	Von: K 126 Nach: L 159 Zählstelle: 6108 0039	8.600	1.109 (12,9%)	
4.136	412	B 15	BY	Von: Regensburg (B 15/ St 2144 / R1 b. Eggmühl) Nach: Landshut (B 15/ St 2329 in Köfering) Zählstelle: 7039 9117	8.600	1.101 (12,8%)	WB 02KK
4.137	412	B 214	NI	Von: Schwarmstedt Nach: AS Schwarmstedt (A 7) Zählstelle: 3324 0462	8.600	1.101 (12,8%)	WB 02KK
4.138	412	B 465	BW	Von: B465/L317 Rimmeldingen Nach: B465/L314 S Bad Wurzach Zählstelle: 8125 1100	8.600	1.066 (12,4%)	
4.139	412	B 17	BY	Von: Emd. B472, AS Schongau-W Nach: Emd. St2014, AS Schongau-Mitte Zählstelle: 8131 9202	8.600	1.041 (12,1%)	
4.140	412	B 15	BY	Von: Regensburg(B 15/ St 2145 Ri Neutraublg.) Nach: LA (Baulastgr. Stadt Bund.) Zählstelle: 7039 9176	8.600	1.015 (11,8%)	
4.141	412	B 279	BY	Von: NES 22 / N Kollertshof Nach: GVS / N Brendlorenzen Zählstelle: 5627 9104	8.600	894 (10,4%)	
4.142	412	B 437	NI	Von: Grenze Bauamtsbezirk Nach: Aurich K197 Zählstelle: 2615 0454	8.600	869 (10,1%)	
4.143	412	B 588	BY	Von: Neuoetting Nach: Kager Zählstelle: 7742 9205	8.600	860 (10,0%)	
4.144	412	B 253	HE	Von: K 75 Nach: B 450 Zählstelle: 4821 0365	8.600	843 (9,8%)	
4.145	412	B 173	BY	Von: Emd. HO33 Nach: Emd. St2692 Zählstelle: 5636 9104	8.600	834 (9,7%)	
4.146	412	B 289	BY	Von: BAG Nach: AS KR. KU 6 (MAINLEUS-WEST) Zählstelle: 5834 9170	8.600	834 (9,7%)	VB 02KK
4.147	412	B 13	BY	Von: AS Ansbach (A 6) Nach: Merkendorf Zählstelle: 6730 9216	8.600	791 (9,2%)	VB 02KK
4.148	412	B 3	NI	Von: Gerzen Nach: Delligsen Zählstelle: 4024 0414	8.600	783 (9,1%)	

Nr	Rang	Straße	BL	Infos	DTV	SV (SV%)	BVWP
4.149	412	B 47	RP	Von: B 47neu Nach: AS B 47 Zählstelle: 6315 0213	8.600	783 (9,1%)	
4.150	412	B 73	NI	Von: L 116 Nach: B 495 Hemmoor Zählstelle: 2321 0423	8.600	765 (8,9%)	WB* 02KK
4.151	412	B 466	BY	Von: Gunzenhausen-Ost Nach: Geislohe Zählstelle: 6830 9105	8.600	671 (7,8%)	VB 02KK
4.152	412	B 173	SN	Von: B 173/S 295 Nach: B 94/B 173 Reichenbach Zählstelle: 5339 1103	8.600	662 (7,7%)	VB 02KK
4.153	412	B 54	RP	Von: Diez, Knoten 10 Nach: Diez, Aartalbrücke Zählstelle: 5614 0400	8.600	654 (7,6%)	WB* 02KK
4.154	412	B 428	RP	Von: B 420 Abzw. Frei Laubersheim Nach: L 412 Abzw. Volxheim Zählstelle: 6113 0042	8.600	654 (7,6%)	
4.155	412	B 41	RP	Von: L 174 Nach: L 173 Zählstelle: 6309 0011	8.600	645 (7,5%)	VB 02KK
4.156	412	B 265	NW	Von: Schleiden Nach: Hellenthal Zählstelle: 5404 1206	8.600	645 (7,5%)	
4.157	412	B 6	ST	Von: B 6 / A 9 / LG SN Nach: B 6 / L 168 / Gröbers Zählstelle: 4538 3009	8.600	628 (7,3%)	VB 02KB
4.158	412	B 15	BY	Von: Kreuzung BAB A93 Nach: Raubling Zählstelle: 8238 9200	8.600	628 (7,3%)	
4.159	412	B 96	SN	Von: B 96/S 151 Nach: B 96/B 98 Oppach Zählstelle: 4953 1103	8.600	619 (7,2%)	
4.160	412	B 41	RP	Von: L 416 Nach: L 414 Zählstelle: 6013 0843	8.600	602 (7,0%)	
4.161	412	B 58	NW	Von: K 28 Nach: L 794 Zählstelle: 4213 2302	8.600	593 (6,9%)	VB 02KK
4.162	412	B 41	RP	Von: L 167 Nach: L 172 Zählstelle: 6309 0009	8.600	576 (6,7%)	
4.163	412	B 317	BW	Von: B317/L146 Mambach Nach: B317/L142 bei Aitern Zählstelle: 8213 1100	8.600	550 (6,4%)	WB 02KK
4.164	412	B 466	BW	Von: B466/L1165 Sontheimer Wirtshäusle Nach: B466/L1163 Abzw. Steinheim Zählstelle: 7326 1102	8.600	550 (6,4%)	
4.165	412	B 430	SH	Von: L 127 Nach: A 23 AS Schenefeld (7) Zählstelle: 1922 0208	8.600	542 (6,3%)	

Nr	Rang	Straße	BL	Infos	DTV	SV (SV%)	BVWP
4.166	412	B 28	BW	Von: B28/K4729 Waldsägmühle Nach: B28/L353 Zählstelle: 7417 1103	8.600	525 (6,1%)	
4.167	412	B 463	BW	Von: B463/L572 Dillweissenstein Nach: B463/L338 Unterreichenbach Zählstelle: 7118 1102	8.600	525 (6,1%)	VB 02KK
4.168	412	B 14	BY	Von: Gleizendorf Nach: Emd. AN22 Zählstelle: 6630 9116	8.600	516 (6,0%)	
4.169	412	B 74	NI	Von: B 73 Stade Nach: L 114 Elm Zählstelle: 2422 0433	8.600	499 (5,8%)	
4.170	412	B 173	SN	Von: B 173/K 7331 Nach: B 173/K 7307 Zählstelle: 5241 1101	8.600	482 (5,6%)	VB 02KK
4.171	412	B 430	SH	Von: L 68 Nach: L 67 Zählstelle: 1828 0607	8.600	464 (5,4%)	WB 02KK
4.172	412	B 16	BY	Von: B 310, Füssen Nach: AS 2059, Rosshaupten Zählstelle: 8330 9121	8.600	439 (5,1%)	
4.173	412	B 271	RP	Von: L 516n Nach: L 453 Zählstelle: 6415 0116	8.600	421 (4,9%)	
4.174	412	B 275	HE	Von: Emd. K 702 Nach: Emd. K 663 Zählstelle: 5814 0295	8.600	370 (4,3%)	WB 02KK
4.175	412	B 54	NW	Von: L 693 Nach: K 4 Zählstelle: 4611 1223	8.600	353 (4,1%)	
4.176	412	B 244	ST	Von: L 86 OA Wernigerode Nach: L 86 OE Wernigerode Zählstelle: 4130 4087	8.600	353 (4,1%)	WB* 02KK
4.177	412	B 244	NI	Von: B82 Schöningen Nach: L641, Esbeck Zählstelle: 3831 0452	8.600	353 (4,1%)	
4.178	412	B 203	SH	Von: K 51 Emd. Nach: Domstag Eck Zählstelle: 1524 0411	8.600	344 (4,0%)	
4.179	412	B 9	NW	Von: K 14 Nach: L 478 Zählstelle: 4604 2210	8.600	310 (3,6%)	WB 02KK
4.180	412	B 502	SH	Von: Emd. K 44 Nach: Emd. K 33 Zählstelle: 1527 0307	8.600	301 (3,5%)	
4.181	412	B 506	NW	Von: Neuensaal Nach: Eisenkaul Zählstelle: 4909 2203	8.600	292 (3,4%)	
4.182	412	B 275	HE	Von: Emd. L 3273 (Maisel) Nach: Emd. K 708 Zählstelle: 5815 0360	8.600	284 (3,3%)	

Nr	Rang	Straße	BL	Infos	DTV	SV (SV%)	BVWP
4.183	412	B 54	HE	Von: Abzweig L 3032 Nach: OE Bleidenstadt Zählstelle: 5814 0311	8.600	267 (3,1%)	
4.184	412	B 507	NW	Von: Lohmar Nach: Pohlhausen Zählstelle: 5109 2216	8.600	267 (3,1%)	
4.185	412	B 199	SH	Von: Wees Nach: Munkrarup Zählstelle: 1123 0106	8.600	181 (2,1%)	
4.186	413	B 25	BY	Von: Wallerstein Emd. St 1060 W Nach: Nördlingen Emd. B 29 Zählstelle: 7128 9155	8.500	1.649 (19,4%)	VB 02KK
4.187	413	B 54	NW	Von: L 572 Nach: B 474 Zählstelle: 3807 2401	8.500	1.479 (17,4%)	
4.188	413	B 3	NI	Von: Elstorf (L 235) Nach: Ketzendorf (Kreisgrenze) Zählstelle: 2524 0401	8.500	1.250 (14,7%)	WB 02KK
4.189	413	B 50	RP	Von: B 50 AS Gau-Bickelheim Nach: B 420 b. Bickelheim Zählstelle: 6113 0098	8.500	1.241 (14,6%)	
4.190	413	B 54	RP	Von: Zollhaus Nach: L 296 Neukirch Zählstelle: 5314 0058	8.500	1.190 (14,0%)	
4.191	413	B 465	BW	Von: AS Leutkirch-West (A 96) Nach: B465/L317 Rimmeldingen Zählstelle: 8125 1101	8.500	1.148 (13,5%)	
4.192	413	B 55	NW	Von: B 54 Olpe Nach: K 18 Zählstelle: 4913 1207	8.500	1.088 (12,8%)	
4.193	413	B 437	NI	Von: Varel Nach: Rodenkirchen Zählstelle: 2615 0488	8.500	1.054 (12,4%)	
4.194	413	B 67	NW	Von: AS Borken (A 31) Nach: Zählstelle: 4108 2417	8.500	978 (11,5%)	
4.195	413	B 104	SH	Von: Schlutup K 16 (Westen) Nach: Landesgrenze MV (Osten) Zählstelle: 2130 0201	8.500	978 (11,5%)	VB 02KK
4.196	413	B 75	NI	Von: Bremen Nach: Hamburg Zählstelle: 2724 0445	8.500	969 (11,4%)	
4.197	413	B 54	NW	Von: L 323 Nach: L 694 Zählstelle: 4811 2251	8.500	910 (10,7%)	
4.198	413	B 169	BB	Von: AS Ruhland (A 13) Nach: Lauchhammer, L 63 Zählstelle: 4548 2001	8.500	901 (10,6%)	VB 02KK
4.199	413	B 5	BB	Von: Bückwitz, B 102 Nach: Wusterh, L 142 Zählstelle: 3140 2040	8.500	884 (10,4%)	VB 02KK

Nr	Rang	Straße	BL	Infos	DTV	SV (SV%)	BVWP
4.200	413	B 77	SH	Von: K1 Nach: Emd. 44 Zählstelle: 1623 0101	8.500	876 (10,3%)	
4.201	413	B 189	ST	Von: L 16 Nach: L 35 / K 1051 / SM-Gr. Zählstelle: 3337 6035	8.500	842 (9,9%)	VB 04KB als A 14
4.202	413	B 215	NI	Von: B 6 OU Nienburg Nach: B 214 Nienburg, Celler Straße Zählstelle: 3321 0414	8.500	842 (9,9%)	WB 02KK
4.203	413	B 96	BB	Von: Löwenberg, B 167 n, Liebenw Nach: Gransee, L 22 n, Zehdenick Zählstelle: 3044 2050	8.500	825 (9,7%)	VB 02KK
4.204	413	B 189	ST	Von: L 53 / K 1187 Nach: 2. L 30 Zählstelle: 3436 6031	8.500	782 (9,2%)	VB 04KB als A 14
4.205	413	B 26	BY	Von: Gemuenden Nach: Lohr Zählstelle: 5923 9101	8.500	757 (8,9%)	
4.206	413	B 109	MV	Von: Abzw, L 31 (Ducherow) Nach: Anklam (Pasewalker Allee) Zählstelle: 2148 1736	8.500	740 (8,7%)	VB 02KK
4.207	413	B 294	BW	Von: B294/L611 Neulingen-Bauschlott-Mitte Nach: B294/L1103 Bretten Zählstelle: 6918 1107	8.500	731 (8,6%)	WB 02KK
4.208	413	B 16	BY	Von: B 18 Nach: Mindelheim N Zählstelle: 7929 9222	8.500	663 (7,8%)	
4.209	413	B 39	BW	Von: B39/L1035 Willsbach Nach: B39/L1111 Löwenstein Zählstelle: 6822 1101	8.500	655 (7,7%)	VB 02KK
4.210	413	B 388	BY	Von: AS St2112 Nach: AS 2109 Zählstelle: 7543 9170	8.500	621 (7,3%)	
4.211	413	B 420	RP	Von: L 415 Nach: B 50 b. Bickelheim Zählstelle: 6113 0129	8.500	621 (7,3%)	
4.212	413	B 1	NI	Von: B 1 / K 15 Nach: B 1 / B 442 Coppensbrügge Zählstelle: 3823 0404	8.500	595 (7,0%)	
4.213	413	B 426	HE	Von: L 3303 Nach: Eberstadt Zählstelle: 6117 0508	8.500	570 (6,7%)	
4.214	413	B 14	BW	Von: Abz. B462/14 Nach: B14/K5563 Epfendorf Zählstelle: 7817 1109	8.500	553 (6,5%)	
4.215	413	B 88	TH	Von: L 2148 Crawinkel Nach: L 2148 Ohrdruf Zählstelle: 5130 0001	8.500	553 (6,5%)	WB 02KK
4.216	413	B 112	BB	Von: L 37 Nach: Ziltendorf, L 372 Zählstelle: 3753 2001	8.500	553 (6,5%)	

Nr	Rang	Straße	BL	Infos	DTV	SV (SV%)	BVWP
4.217	413	B 274	RP	Von: Kreisel Nastätten Nach: Hahnenmühle Nastätten Zählstelle: 5813 0282	8.500	553 (6,5%)	
4.218	413	B 115	SN	Von: B 115/S 125 Nach: A 4 AS Kodersdorf (93) Zählstelle: 4755 4209	8.500	476 (5,6%)	
4.219	413	B 275	HE	Von: Emd. L 3351 Ossenheim Nach: Emd. L 3187 Zählstelle: 5618 0382	8.500	468 (5,5%)	WB 02KK
4.220	413	B 450	HE	Von: B 251/K 102 Nach: OA Wolfhagen Zählstelle: 4621 6588	8.500	459 (5,4%)	
4.221	413	B 313	BW	Von: B34/B313 Espasingen Nach: B31/B313 Stochach Rißtorf Zählstelle: 8120 1102	8.500	451 (5,3%)	
4.222	413	B 257	RP	Von: L 76 Nach: K 29 Zählstelle: 5507 0051	8.500	442 (5,2%)	
4.223	413	B 509	NW	Von: L 361 Nach: K 23 Zählstelle: 4604 2214	8.500	442 (5,2%)	
4.224	413	B 438	NI	Von: Folmhusen Nach: Strücklingen Zählstelle: 2811 0455	8.500	417 (4,9%)	
4.225	413	B 86	ST	Von: K 2310 Nach: AS Sangerhausen-Süd (A 38) Zählstelle: 4533 1911	8.500	408 (4,8%)	
4.226	413	B 270	RP	Von: L 356 Nach: L 388 Zählstelle: 6412 0057	8.500	408 (4,8%)	WB 02KK
4.227	413	B 310	BY	Von: AS Fuessen (A 7) Nach: OAL 2 Zählstelle: 8430 9103	8.500	400 (4,7%)	WB 02KK
4.228	413	B 246	BB	Von: Wendisch Rietz, L 412 Nach: Storkow, L 23 Zählstelle: 3749 2001	8.500	374 (4,4%)	
4.229	413	B 43	HE	Von: L 3040 Nach: Amtsgrenze Zählstelle: 6015 0113	8.500	349 (4,1%)	
4.230	413	B 57	NW	Von: L 370 Nach: ????? Zählstelle: 4804 2215	8.500	349 (4,1%)	
4.231	413	B 2	BY	Von: Emd. St 2562 Nach: OE Murnau S Zählstelle: 8333 9110	8.500	340 (4,0%)	WB 02KK
4.232	413	B 257	RP	Von: L 10 Nach: K 18 Zählstelle: 5607 0048	8.500	315 (3,7%)	
4.233	413	B 66	NW	Von: L936 Nach: Beginn OD Lemgo Zählstelle: 3919 2382	8.500	306 (3,6%)	VB 02KK

Nr	Rang	Straße	BL	Infos	DTV	SV (SV%)	BVWP
4.234	413	B 40	HE	Von: Wicker L3017 Nach: Weilbach B519 Zählstelle: 5916 0501	8.500	289 (3,4%)	
4.235	413	B 221	NW	Von: L 117 Heinsberg Nach: OD Heinsberg Zählstelle: 4902 2201	8.500	264 (3,1%)	VB 02KK
4.236	413	B 26	BY	Von: L 2427 Mainuebergang Nach: L 2427 / Zeil Zählstelle: 5929 9106	8.500	247 (2,9%)	
4.237	413	B 57	NW	Von: AS Köpfchen Nach: KP -L260 Zählstelle: 5202 5263	8.500	230 (2,7%)	
4.238	414	B 35	BW	Von: B35/L555 Rheinsheim Nach: B35/B36 Graben-Neudorf Zählstelle: 6816 1100	8.400	1.630 (19,4%)	
4.239	414	B 80	TH	Von: L 1001/L 2009 Nach: L 2003 Zählstelle: 4625 4444	8.400	1.378 (16,4%)	VB 04KB als A 38
4.240	414	B 303	BY	Von: AS St2204 Nach: Emd. St2202 (Tambach) Zählstelle: 5731 9100	8.400	1.294 (15,4%)	
4.241	414	B 206	SH	Von: L 167 Nach: K 88 Zählstelle: 2026 0310	8.400	1.025 (12,2%)	
4.242	414	B 6	SN	Von: B 6/B 169 Seerhausen Nach: B 6/S 31 Zählstelle: 4744 1105	8.400	1.016 (12,1%)	
4.243	414	B 63	NW	Von: L795 Nach: AS Wickede (445) Zählstelle: 4413 2429	8.400	916 (10,9%)	WB 02KK
4.244	414	B 254	HE	Von: L 3148 Nach: B 323 Zählstelle: 4922 0406	8.400	899 (10,7%)	
4.245	414	B 42	RP	Von: L 257 Nach: L 87 Zählstelle: 5409 7996	8.400	857 (10,2%)	
4.246	414	B 96	BB	Von: Landesgrenze Sachsen Nach: Senftenberg, B 169 Zählstelle: 4450 2005	8.400	823 (9,8%)	
4.247	414	B 44	HE	Von: Amtsgrenze Nach: Klein Rohrheim Zählstelle: 6216 0501	8.400	748 (8,9%)	VB 02KK
4.248	414	B 173	SN	Von: B 173/K 9304 Nach: B 173/S 282a Zählstelle: 5340 4232	8.400	739 (8,8%)	
4.249	414	B 84	HE	Von: OE Hünfeld Nach: AS L 3173 (Abzweig Grossentaft) Zählstelle: 5324 0504	8.400	722 (8,6%)	VB 02KK
4.250	414	B 216	NI	Von: Bavendorf (K 14) Nach: Dahlenburg (L 232) Zählstelle: 2829 4711	8.400	714 (8,5%)	VB 02KK

Nr	Rang	Straße	BL	Infos	DTV	SV (SV%)	BVWP
4.251	414	B 237	NW	Von: Bergisch Born Nach: L 68/K 3 Zählstelle: 4809 2207	8.400	664 (7,9%)	VB 02KK
4.252	414	B 7	NW	Von: K 14, Ossendorf Nach: B 252, Warburg Zählstelle: 4520 2200	8.400	647 (7,7%)	WB 02KK
4.253	414	B 212	NI	Von: K213 Nach: K213 / K211 Zählstelle: 2716 0430	8.400	630 (7,5%)	
4.254	414	B 80	TH	Von: B 247 Leinefelde Nach: L 1015 Zählstelle: 4528 0001	8.400	605 (7,2%)	
4.255	414	B 26	BY	Von: L 2275 / W Hassfurt Nach: L 2275 / Hassfurt (EZO) Zählstelle: 5929 9102	8.400	596 (7,1%)	
4.256	414	B 28	BW	Von: B28/K5301 Oberkirch, Obere Linde Nach: B28/L92 Oppenau Zählstelle: 7514 1101	8.400	588 (7,0%)	VB 02KK
4.257	414	B 27	BW	Von: B 27/ L 523 Abzw. Langenelz Nach: B 27/ L 519 Buchen Süd Zählstelle: 6421 1103	8.400	580 (6,9%)	
4.258	414	B 523	BW	Von: B27 Schwenningen-Messegelände Nach: AS Tuningen (A 81) Zählstelle: 7917 1103	8.400	571 (6,8%)	
4.259	414	B 56	NW	Von: Essig Nach: Kuchenheim Zählstelle: 5307 2205	8.400	554 (6,6%)	VB 02KK
4.260	414	B 247	TH	Von: B 247 Ende GVF Nach: L 2123 Zählstelle: 5030 0003	8.400	554 (6,6%)	WB 24KK
4.261	414	B 494	NI	Von: L 479 Nach: K40 Zählstelle: 3726 0572	8.400	554 (6,6%)	
4.262	414	B 22	BY	Von: Emd. KR. BT 17 (LEHEN) Nach: Emd. KR. BT 3 (SEYBOTHENREUTH) Zählstelle: 6035 9165	8.400	546 (6,5%)	VB 02KK
4.263	414	B 54	NW	Von: B 58 Nach: L 850 Zählstelle: 4112 2301	8.400	538 (6,4%)	
4.264	414	B 47	HE	Von: L 3105 Nach: B 38 Ri. Reinheim Zählstelle: 6219 0507	8.400	529 (6,3%)	
4.265	414	B 420	RP	Von: L 425 Nach: K 39 Zählstelle: 6115 0139	8.400	529 (6,3%)	
4.266	414	B 185	ST	Von: B 71 Bernburg Nach: L 65 Zählstelle: 4236 1399	8.400	521 (6,2%)	
4.267	414	B 27	BW	Von: B 27/L 1113 Besigheim Nach: B 27/K 1625 bei Kirchheim/Neckar Zählstelle: 6920 1102	8.400	512 (6,1%)	

Nr	Rang	Straße	BL	Infos	DTV	SV (SV%)	BVWP
4.268	414	B 266	NW	Von: B56 Euenheim Nach: K61 Zählstelle: 5307 1206	8.400	512 (6,1%)	
4.269	414	B 32	BY	Von: St2383 Nach: St 2378 Zählstelle: 8325 9148	8.400	504 (6,0%)	WB 02KK
4.270	414	B 49	HE	Von: AS Alsfeld-West (A 5) Nach: Alsfeld Zählstelle: 5221 0210	8.400	504 (6,0%)	
4.271	414	B 287	BY	Von: AS Hammelburg (A 7) Nach: L 2290 / Euerdorf Zählstelle: 5825 9107	8.400	487 (5,8%)	
4.272	414	B 420	RP	Von: K 16 Nach: A 62 AS Kusel (7) Zählstelle: 6410 0071	8.400	487 (5,8%)	
4.273	414	B 50	RP	Von: K 59 Ri. Platten Nach: B 53 Ri. Kreisel Zeltingen Zählstelle: 6007 0033	8.400	470 (5,6%)	VB 04KK
4.274	414	B 178	SN	Von: B 99/B 178 b. Zittau Nach: B 178/K 8617 Zählstelle: 5054 1107	8.400	454 (5,4%)	VB 02KK
4.275	414	B 273	BB	Von: Wensickendorf, L 21 Nach: Oranienburg, L 211 Zählstelle: 3245 2020	8.400	454 (5,4%)	
4.276	414	B 515	NW	Von: B 229 Nach: K 26 Zählstelle: 4613 2205	8.400	454 (5,4%)	
4.277	414	B 257	RP	Von: K 94 Abfahrt Alsdorf Nach: K 94 Abfahrt Niederweis Zählstelle: 6104 7139	8.400	445 (5,3%)	VB 02KK
4.278	414	B 275	HE	Von: Selters Nach: Ortenberg Zählstelle: 5620 0603	8.400	395 (4,7%)	WB 02KK
4.279	414	B 509	NW	Von: K 23 Nach: B 9 Zählstelle: 4604 2209	8.400	395 (4,7%)	
4.280	414	B 427	RP	Von: K 39 Nach: K 39 Zählstelle: 6812 0112	8.400	378 (4,5%)	WB* 02KK
4.281	414	B 56	NW	Von: AS Miel (A 61) Nach: L 163 Zählstelle: 5307 2201	8.400	370 (4,4%)	
4.282	414	B 258	NW	Von: K2 Nach: L214 Zählstelle: 5403 2203	8.400	370 (4,4%)	VB 02KK
4.283	414	B 56	NW	Von: K 1 KV Nach: L 410 Zählstelle: 5001 1202	8.400	353 (4,2%)	VB 02KK
4.284	414	B 430	SH	Von: Emd. L 55 Nach: Emd. B 202 Lütjenburg Zählstelle: 1729 0611	8.400	353 (4,2%)	

Nr	Rang	Straße	BL	Infos	DTV	SV (SV%)	BVWP
4.285	414	B 23	BY	Von: AS Oberammgerau-N Nach: AS Oberammgau-S Zählstelle: 8432 9264	8.400	344 (4,1%)	
4.286	414	B 23	BY	Von: AS Oberammgau-S Nach: Emd. St 2060, Ettal N Zählstelle: 8432 9163	8.400	344 (4,1%)	WB 02KK
4.287	414	B 31	BW	Von: B31/B313 Stockach Nach: B31/B34 Ludwigshafen Zählstelle: 8120 1100	8.400	269 (3,2%)	
4.288	415	B 203	SH	Von: L 316 Nach: K 41 Süderholm Zählstelle: 1820 1125 Anmerkung: Seltsam hohes Schwerverkehrsaufkommen. Wurde im Zweifelsfall belassen.	8.300	3.486 (42,0%)	
4.289	415	B 3	HE	Von: Schöne Aussicht Nach: Kreisel "Halsdorf" Zählstelle: 5019 0427	8.300	1.677 (20,2%)	
4.290	415	B 303	BY	Von: AS Bad Berneck/Himmelkron (A 9) Nach: Emd. B 2 (OD BAD BERNECK) Zählstelle: 5935 9143	8.300	1.594 (19,2%)	WB 04KB
4.291	415	B 311	BW	Von: B32/B311 Herberingen Nach: B311 Riedlingen Zählstelle: 7822 1107	8.300	1.394 (16,8%)	WB* 02KK
4.292	415	B 70	NI	Von: B 213 Nach: L 67 Zählstelle: 3409 0416	8.300	1.370 (16,5%)	
4.293	415	B 213	NI	Von: A28, Delmenhorst Nach: Deichhorst L 874 Zählstelle: 2917 0441	8.300	1.162 (14,0%)	
4.294	415	B 27	HE	Von: Abzweig Sontra Mitte (K 28) Nach: Abzweig B 400 Zählstelle: 4925 0406	8.300	1.145 (13,8%)	
4.295	415	B 187	ST	Von: L 127 SM-Gr. Nach: OA Wittenberg Zählstelle: 4142 3847	8.300	1.112 (13,4%)	WB* 04KK
4.296	415	B 277	HE	Von: Knoten B 54 Nach: Emd. K43 Zählstelle: 5214 0203	8.300	1.004 (12,1%)	
4.297	415	B 71	ST	Von: B 71 / L 149 Nach: B 71 / OA Bernburg Zählstelle: 4236 3806	8.300	955 (11,5%)	
4.298	415	B 89	BY	Von: Emd. St2708 Nach: B85 (Hasslach) Zählstelle: 5733 9206	8.300	955 (11,5%)	
4.299	415	B 286	BY	Von: L 2275 / Gerolzhofen Nach: L 2274 / Gerolzhofen Zählstelle: 6028 9102	8.300	955 (11,5%)	
4.300	415	B 1	NW	Von: L 828 Nach: L 616 Zählstelle: 4119 2292	8.300	863 (10,4%)	
4.301	415	B 19	TH	Von: Nähe Stillhof Nach: L 1124 Zählstelle: 5428 1901	8.300	847 (10,2%)	

Nr	Rang	Straße	BL	Infos	DTV	SV (SV%)	BVWP
4.302	415	B 312	BW	Von: B 312 nördl Honau Nach: B 312/ B 313 Abzweig Großengstingen Zählstelle: 7521 1103	8.300	838 (10,1%)	WB 02KK
4.303	415	B 215	NI	Von: AS Verden-Nord (A27) Nach: Verden-Walle (K11) Zählstelle: 3021 0459	8.300	830 (10,0%)	
4.304	415	B 299	BY	Von: Lengloh Nach: Trostberg Zählstelle: 7941 9186	8.300	822 (9,9%)	WB 02KK
4.305	415	B 209	NI	Von: Drögennindorf (K 23) Nach: Oerzen (K 10) Zählstelle: 2827 0463	8.300	813 (9,8%)	
4.306	415	B 248	NI	Von: Abzweig B 82 Nach: Abzweig K 53 Zählstelle: 4027 0468	8.300	805 (9,7%)	
4.307	415	B 273	BB	Von: Oranienburg, B 96 Nach: Germendorf, L 172 Zählstelle: 3245 2010	8.300	805 (9,7%)	
4.308	415	B 413	RP	Von: L 305 Herschbach Nach: L 292 Herschbach Zählstelle: 5412 0106	8.300	789 (9,5%)	
4.309	415	B 2	TH	Von: B 7 Gera Nach: Kreuz K 70 Zählstelle: 5038 0004	8.300	764 (9,2%)	
4.310	415	B 184	ST	Von: K 1776 Nach: B 184 OA Zerbst Zählstelle: 4139 2086	8.300	764 (9,2%)	VB 02KK
4.311	415	B 96	SN	Von: B 96/K 7274/S 106 Nach: B 96/S 107 Zählstelle: 4752 1101	8.300	755 (9,1%)	
4.312	415	B 3	NI	Von: Gr. Hehlen Nach: Wolthausen Zählstelle: 3326 0402	8.300	714 (8,6%)	VB 02KK
4.313	415	B 73	NI	Von: L 111 Nach: L 144 Cadenberge Zählstelle: 2120 0926	8.300	714 (8,6%)	VB 02KK
4.314	415	B 388	BY	Von: AS K15 Nach: Unterstrogn Zählstelle: 7638 9104	8.300	697 (8,4%)	
4.315	415	B 198	MV	Von: Knotenpunkt L 252 Nach: OE Neustrelitz Zählstelle: 2644 0119	8.300	689 (8,3%)	VB 02KK
4.316	415	B 200	SH	Von: Haurup / K126 Nach: AS Flensburg (A 7) Zählstelle: 1222 0152	8.300	689 (8,3%)	
4.317	415	B 239	NW	Von: L 918 Nach: K 81 Zählstelle: 3617 2220	8.300	681 (8,2%)	
4.318	415	B 457	HE	Von: Langsdorf Nach: Lich Zählstelle: 5418 6703	8.300	672 (8,1%)	

Nr	Rang	Straße	BL	Infos	DTV	SV (SV%)	BVWP
4.319	415	B 470	BY	Von: Dottenheim Nach: Dietersheim Zählstelle: 6429 9104	8.300	656 (7,9%)	WB 02KK
4.320	415	B 83	HE	Von: L 3228 Nach: OD Körle Zählstelle: 4823 0702	8.300	639 (7,7%)	
4.321	415	B 12	BY	Von: Landesgrenze BY/BW Nach: St 2001 (Seltmans) Zählstelle: 8326 9410	8.300	631 (7,6%)	
4.322	415	B 297	BW	Von: B297/L1154 Lorch Ri. Kloster Nach: B29 Auf-und Abfahrt Lorch Ost Zählstelle: 7224 1108	8.300	623 (7,5%)	VB 02KK
4.323	415	B 18	BW	Von: B18/B32 Wangen Nach: AS Wangen-Nord (A 96) Zählstelle: 8225 1100	8.300	556 (6,7%)	
4.324	415	B 26	BY	Von: HAS 33 b. Dippach Nach: Abzweig L 2262 Trosdorf Zählstelle: 6030 9100	8.300	548 (6,6%)	
4.325	415	B 56	NW	Von: L 227 Nach: L 272 Zählstelle: 5002 2201	8.300	540 (6,5%)	VB 02KK
4.326	415	B 420	RP	Von: L 412 Nach: L 400 Zählstelle: 6113 0127	8.300	531 (6,4%)	
4.327	415	B 3	NI	Von: AS Göttingen (A 7) Nach: Emd. L560 Zählstelle: 4424 0468	8.300	498 (6,0%)	
4.328	415	B 299	BY	Von: St 2169 Kreisverkehr Nach: A 93 AS Mitterteich-Süd Zählstelle: 6039 9116	8.300	465 (5,6%)	
4.329	415	B 48	RP	Von: A 6 AS Enkenbach-Alsenborn (17) Nach: L 395 Zählstelle: 6513 0040	8.300	440 (5,3%)	
4.330	415	B 235	NW	Von: L 835 Nach: L 884 Zählstelle: 4110 2401	8.300	423 (5,1%)	
4.331	415	B 89	TH	Von: K 120 T Nach: L 2657 Zählstelle: 5632 0001	8.300	374 (4,5%)	
4.332	415	B 275	HE	Von: Emd. K 663 Nach: Emd. B 54 Zählstelle: 5814 0280	8.300	374 (4,5%)	WB 02KK
4.333	415	B 485	HE	Von: Abzweig Alt Wildungen Nach: K 40 Mehlen Zählstelle: 4820 0406	8.300	357 (4,3%)	
4.334	415	B 56	NW	Von: B266 Nach: K67 Zählstelle: 5307 2204	8.300	332 (4,0%)	
4.335	415	B 266	NW	Von: K32/L160 Nach: L246 Zählstelle: 5303 1407	8.300	232 (2,8%)	

Nr	Rang	Straße	BL	Infos	DTV	SV (SV%)	BVWP
4.336	416	B 213	NI	Von: K 161 Nach: L 837 Zählstelle: 3212 0446	8.200	2.558 (31,2%)	VB 02KK
4.337	416	B 9	RP	Von: L 554 Nach: Bundesgrenze Zählstelle: 7015 0024	8.200	2.468 (30,1%)	
4.338	416	B 189	ST	Von: L 29 Dolle Nach: SBA-Gr. Stendal Zählstelle: 3535 5068	8.200	1.173 (14,3%)	VB 04KB als A 14
4.339	416	B 189	ST	Von: SBA-Gr. Magdeburg Nach: L 53 / K 1187 Zählstelle: 3536 6030	8.200	1.173 (14,3%)	VB 04KB als A 14
4.340	416	B 12	BY	Von: AS B12(Grenze) Nach: Kreuzung Kr.PAN 26 Zählstelle: 7744 9862	8.200	1.140 (13,9%)	
4.341	416	B 311	BW	Von: B311/B312 Riedlingen Nach: B311/K7588 Unlingen Zählstelle: 7823 1100	8.200	1.132 (13,8%)	VB 02KK
4.342	416	B 175	SN	Von: A 4 AS Glauchau-Ost (64) Nach: B 175/K 7310/S 288 Zählstelle: 5141 1108	8.200	1.050 (12,8%)	VB 04KK
4.343	416	B 311	BW	Von: B311/L456 Krauchenwies Nach: B311/L268 Mengen Zählstelle: 7921 1102	8.200	968 (11,8%)	WB 02KK
4.344	416	B 65	NI	Von: B 65 / L 371 / K24 Ehlen Nach: B 65 / L 445 Stadthagen Zählstelle: 3621 0419	8.200	943 (11,5%)	
4.345	416	B 189	ST	Von: L 35 / K 1051 / SM-Gr. Nach: L 13 / L 14 / Osterburg Zählstelle: 3236 3829	8.200	902 (11,0%)	VB 04KB als A 14
4.346	416	B 72	NI	Von: Bagband Nach: Großefehn Zählstelle: 2611 0417	8.200	845 (10,3%)	
4.347	416	B 64	NI	Von: L 489 Dannhausen Nach: Bad Gandersheim-Ost (Kellermann) Zählstelle: 4126 0413	8.200	795 (9,7%)	WB 02KK
4.348	416	B 175	SN	Von: B 169/B 175 Döbeln Nach: B 175/B 176 b. Hartha Zählstelle: 4843 1102	8.200	795 (9,7%)	VB 02KK
4.349	416	B 77	SH	Von: Emd. L 127 Nach: AS 328 Zählstelle: 1723 1147	8.200	771 (9,4%)	
4.350	416	B 27	NI	Von: Gieboldehausen Nach: Ebergötzen Zählstelle: 4426 0483	8.200	763 (9,3%)	
4.351	416	B 93	TH	Von: K 5120 Y Nach: K 5150 Y Zählstelle: 5040 0010	8.200	763 (9,3%)	WB 02KK
4.352	416	B 413	RP	Von: Kreisel Mündersbach Nach: Einfahrt Blindenheim Zählstelle: 5312 0107	8.200	763 (9,3%)	WB 02KK

Nr	Rang	Straße	BL	Infos	DTV	SV (SV%)	BVWP
4.353	416	B 1	NI	Von: Burgstemmen Nach: Heyersum Zählstelle: 3824 0407	8.200	738 (9,0%)	WB 02KK
4.354	416	B 5	SH	Von: B 209 Lauenburg Nach: K 3 Zählstelle: 2629 0705	8.200	738 (9,0%)	WB* 02KK
4.355	416	B 5	SH	Von: A 23 Heide-West (2) Nach: L 156 Hemme Zählstelle: 1720 0695	8.200	730 (8,9%)	
4.356	416	B 62	HE	Von: Abzweig L 3140 Nach: OD Niederaula Zählstelle: 5223 6668	8.200	730 (8,9%)	
4.357	416	B 84	TH	Von: AS Eisenach-Ost (A 4) Nach: L 2113 Zählstelle: 5028 0031	8.200	713 (8,7%)	
4.358	416	B 247	TH	Von: L 2017 Worbis Nach: L 20177 Teistungen Zählstelle: 4527 0002	8.200	705 (8,6%)	VB 02KK
4.359	416	B 299	BY	Von: Altötting Nach: Hilgerberg Zählstelle: 7841 9184	8.200	705 (8,6%)	
4.360	416	B 6	ST	Von: B 6 / OE Quedlinburg Nach: B 6 / K 2358 / K 2359 / Westerhausen Zählstelle: 4232 4319	8.200	689 (8,4%)	VB 04KB
4.361	416	B 269	SL	Von: B269, Kreisel Körprich Nach: B269/L143, Nalbach Zählstelle: 6606 0336	8.200	681 (8,3%)	WB 02KK
4.362	416	B 588	BY	Von: PAN 31 Mitterskirchen Nach: AS B20 S Eggenfelden Zählstelle: 7642 9423	8.200	664 (8,1%)	
4.363	416	B 299	BY	Von: Wiesmuehl Nach: Lengloh Zählstelle: 7941 9127	8.200	648 (7,9%)	
4.364	416	B 229	NW	Von: B 236 Werdohl Nach: L 656 Zählstelle: 4712 2207	8.200	640 (7,8%)	VB 02KK
4.365	416	B 73	NI	Von: L 144 Nach: K 16 Ottendorf Zählstelle: 2119 0421	8.200	631 (7,7%)	VB 02KK
4.366	416	B 470	BY	Von: B 299 südl. Pressath Nach: NEW 5 bei Schwarzenbach Zählstelle: 6237 9106	8.200	631 (7,7%)	
4.367	416	B 12	BY	Von: St2001 (Seltmans) Nach: AS Weitnau Zählstelle: 8326 9130	8.200	615 (7,5%)	
4.368	416	B 187	ST	Von: L 113 Nach: OA Jessen Zählstelle: 4244 2102	8.200	599 (7,3%)	WB 02KK
4.369	416	B 73	NI	Von: K 24 Nach: L 111 Zählstelle: 2220 0422	8.200	574 (7,0%)	WB* 02KK

Nr	Rang	Straße	BL	Infos	DTV	SV (SV%)	BVWP
4.370	416	B 210	NI	Von: Wittmund Nach: Jever Zählstelle: 2413 0491	8.200	566 (6,9%)	
4.371	416	B 224	NW	Von: B 58 Grenze NL Nach: Bochum Grenze NL Coesfeld Zählstelle: 4207 2201	8.200	549 (6,7%)	
4.372	416	B 62	HE	Von: Eckelshausen Nach: Abzw. Friedensdorf Zählstelle: 5117 0117	8.200	541 (6,6%)	VB 02KK
4.373	416	B 388	BY	Von: L2116 Schwaim Nach: L2117 Unterschwarzenbach Zählstelle: 7545 9110	8.200	525 (6,4%)	
4.374	416	B 483	NW	Von: K 8 Nach: L 527 Zählstelle: 4709 2253	8.200	517 (6,3%)	VB 02KK
4.375	416	B 47	RP	Von: K 35n Nach: K 73 Zählstelle: 6414 0101	8.200	508 (6,2%)	
4.376	416	B 19	TH	Von: OE Barchfeld Nach: Kreuz B 62/L 1027 Barchfeld Zählstelle: 5227 1908	8.200	500 (6,1%)	
4.377	416	B 169	BB	Von: Allmosen, B 156 Nach: Senftenberg, B 96 Zählstelle: 4450 2003	8.200	492 (6,0%)	VB 02KK
4.378	416	B 22	BY	Von: Abzweig L 2262 Burgebrach Nach: Abzweig L 2263 b. Unterneuses Zählstelle: 6130 9100	8.200	476 (5,8%)	
4.379	416	B 491	BW	Von: AS Engen (A 81) Nach: B491/L191 Engen Eselsbrücke Zählstelle: 8118 1103	8.200	476 (5,8%)	
4.380	416	B 270	RP	Von: L 497 Nach: K 17 Zählstelle: 6711 0045	8.200	459 (5,6%)	
4.381	416	B 306	BY	Von: Siegsdorf Nach: Inzell Zählstelle: 8242 9161	8.200	443 (5,4%)	
4.382	416	B 510	NW	Von: L 491 Nach: AS Rheinberg (A 57) Zählstelle: 4405 2207	8.200	443 (5,4%)	
4.383	416	B 7	TH	Von: K 3 Nach: K 180 N Zählstelle: 5031 0001	8.200	418 (5,1%)	
4.384	416	B 43	HE	Von: Amtsgrenze Nach: Gustavsburg Zählstelle: 6015 0112	8.200	418 (5,1%)	
4.385	416	B 178	SN	Von: B 178/K 8617 Nach: B 178/S 128 Zählstelle: 5054 1108	8.200	402 (4,9%)	VB 02KK
4.386	416	B 260	HE	Von: Emd. L 3031 Nach: Emd. L 3455 Zählstelle: 5813 0510	8.200	402 (4,9%)	

Nr	Rang	Straße	BL	Infos	DTV	SV (SV%)	BVWP
4.387	416	B 11	BY	Von: Emd. St2064, OE Koenigsdorf S Nach: Emd. St2369, Geretsried Zählstelle: 8134 9124	8.200	394 (4,8%)	
4.388	416	B 258	NW	Von: L106 Nach: L106/K20 Zählstelle: 5403 2209	8.200	385 (4,7%)	
4.389	416	B 179	BB	Von: Bestensee, B 246 Nach: Königs Wusterhausen L 30 Zählstelle: 3747 2050	8.200	344 (4,2%)	VB 02KK
4.390	416	B 519	HE	Von: Flörsheim L3006 Nach: Weilbach B40 Zählstelle: 5916 0515	8.200	312 (3,8%)	VB 02KK
4.391	416	B 419	RP	Von: L 138 Wasserliesch Nach: B 51 Saarmündungsbrücke Zählstelle: 6205 0146	8.200	279 (3,4%)	
4.392	416	B 75	SH	Von: K 227 Nach: Lübeck Zählstelle: 2129 0205	8.200	230 (2,8%)	
4.393	416	B 416	RP	Von: L 125 Nach: K 5 Zählstelle: 5611 0099	8.200	205 (2,5%)	
4.394	416	B 484	NW	Von: K 34 Nach: K 49 Zählstelle: 5109 2201	8.200	189 (2,3%)	
4.395	416	B 49	RP	Von: L 208 Nach: K 2 Zählstelle: 5611 7039	8.200	180 (2,2%)	
4.396	417	B 16	BY	Von: OA Neuburg Nach: St 2050 Zählstelle: 7232 9102	8.100	1.669 (20,6%)	
4.397	417	B 35	BW	Von: B35/K4521 Maulbronn Nach: B35/L1131 Knoten bei Maulbronn Zählstelle: 7018 1105	8.100	1.652 (20,4%)	
4.398	417	B 70	NI	Von: K 319 Nach: L 58 Zählstelle: 3610 0418	8.100	1.515 (18,7%)	
4.399	417	B 247	TH	Von: L 2123 Nach: L 2124 Zählstelle: 5030 4416	8.100	1.272 (15,7%)	WB 24KK
4.400	417	B 466	BY	Von: NO Oettingen Emd. ST 2214 Nach: N Oettingen Emd. St 2221 Zählstelle: 7029 9186	8.100	1.183 (14,6%)	
4.401	417	B 198	BB	Von: AS Joachimsthal A 11 Nach: B 2 Zählstelle: 3049 2002	8.100	1.077 (13,3%)	
4.402	417	B 253	HE	Von: L 3148 Nach: B 254 Zählstelle: 4922 0190	8.100	1.069 (13,2%)	
4.403	417	B 5	BB	Von: Berge, L 173 Nach: L 99 n, Retzow Zählstelle: 3342 2010	8.100	1.037 (12,8%)	VB 02KK

Nr	Rang	Straße	BL	Infos	DTV	SV (SV%)	BVWP
4.404	417	B 64	NW	Von: L 782, Rietberg Nach: L 586, Delbrück Zählstelle: 4216 2300	8.100	1.021 (12,6%)	
4.405	417	B 54	NW	Von: L 723 Nach: BAG Zählstelle: 5214 2201	8.100	996 (12,3%)	VB 04KB
4.406	417	B 218	NI	Von: B 68 b. Hespe Nach: L 78 Zählstelle: 3614 0447	8.100	948 (11,7%)	
4.407	417	B 27	BW	Von: B 27/ L 582 Buchen Ost Nach: B 27/ L 522 Buchen Mitte Zählstelle: 6422 1106	8.100	923 (11,4%)	
4.408	417	B 64	NW	Von: L 890, Brakel Nach: B 83, Höxter Zählstelle: 4221 2203	8.100	907 (11,2%)	VB 02KK
4.409	417	B 14	BW	Von: B14/B463 Riedboden Nach: B14/L356 Zählstelle: 7518 1101	8.100	899 (11,1%)	
4.410	417	B 6	ST	Von: B 6 / K 2362 Nach: B 6 / L 66 Zählstelle: 4233 3853	8.100	891 (11,0%)	VB 04KB
4.411	417	B 256	RP	Von: K 48 Nach: K 47 Zählstelle: 5212 0064	8.100	834 (10,3%)	
4.412	417	B 253	HE	Von: Abzweig Schreufa L 3076 Nach: Abzweig B 252 Direktrampe Zählstelle: 4918 0702	8.100	818 (10,1%)	
4.413	417	B 65	NI	Von: B 51 Nach: L 85 Zählstelle: 3615 0416	8.100	810 (10,0%)	
4.414	417	B 70	NW	Von: L 558 Nach: K 21 Zählstelle: 4007 2400	8.100	786 (9,7%)	
4.415	417	B 3	NI	Von: OE/OA Pattensen Nach: B3n/B443 Zählstelle: 3724 0441	8.100	761 (9,4%)	
4.416	417	B 93	TH	Von: L 2171 Nach: K 2060 Y Zählstelle: 5040 0002	8.100	761 (9,4%)	VB 02KK
4.417	417	B 209	NI	Von: Amelinghausen (NO), (L 234) Nach: Drögennindorf (K 23) Zählstelle: 2827 0498	8.100	761 (9,4%)	WB 02KK
4.418	417	B 107	SN	Von: A 14 AS Grimma (31) Nach: B 107/S 47 Zählstelle: 4742 1101	8.100	737 (9,1%)	WB 02KK
4.419	417	B 244	NI	Von: B1 Helmstedt Nach: A2 Helmstedt-West (61) Zählstelle: 3731 1451	8.100	721 (8,9%)	
4.420	417	B 246	ST	Von: L 66 Nach: OA Oschersleben Zählstelle: 3933 3876	8.100	713 (8,8%)	WB* 02KK

Nr	Rang	Straße	BL	Infos	DTV	SV (SV%)	BVWP
4.421	417	B 421	RP	Von: B 53 b. Zell Nach: L 194 Zählstelle: 5909 0130	8.100	697 (8,6%)	
4.422	417	B 26	BY	Von: Karlstadt Nach: Wernfeld Zählstelle: 6024 9105	8.100	689 (8,5%)	
4.423	417	B 64	NI	Von: B 64 / L 580 / K 71 Negenborn Nach: B 64 / B 240 Eschershausen Zählstelle: 4023 0407	8.100	689 (8,5%)	VB 02KK
4.424	417	B 1	NI	Von: Elze Nach: Burgstemmen Zählstelle: 3824 0408	8.100	672 (8,3%)	WB 02KK
4.425	417	B 58	NW	Von: L 89 Nach: L 362/L 481 Zählstelle: 4404 2203	8.100	672 (8,3%)	WB* 02KK
4.426	417	B 55	NW	Von: Bergheim Nach: BAB 44 Zählstelle: 5005 2215	8.100	656 (8,1%)	
4.427	417	B 248	NI	Von: Kreuzung B 6 (Salzgitter) Nach: Lobmachersen Zählstelle: 3928 0438	8.100	656 (8,1%)	WB 02KK
4.428	417	B 287	BY	Von: L 2293 / W Fuchsstadt Nach: KG 44 / Fuchsstadt Zählstelle: 5825 9109	8.100	640 (7,9%)	
4.429	417	B 169	SN	Von: B 169/K 7827/S 280 Nach: B 169/S 277 Zählstelle: 5440 1105	8.100	624 (7,7%)	
4.430	417	B 109	MV	Von: Redoute Nach: Krzgz, B 111 Zählstelle: 2047 0203	8.100	616 (7,6%)	
4.431	417	B 247	TH	Von: L 2125 Nach: B 84 Bad Langensalza Zählstelle: 4929 0035	8.100	616 (7,6%)	WB 24KK
4.432	417	B 1	BB	Von: Jahnsfelde, L 36 Nach: Müncheberg, B 5 Zählstelle: 3451 2002	8.100	599 (7,4%)	
4.433	417	B 41	RP	Von: K 8 Nach: K 45 Zählstelle: 6309 7510	8.100	599 (7,4%)	
4.434	417	B 110	MV	Von: Knoten DBR 20 Hohenfelde Nach: Knoten L19 Sanitz Zählstelle: 1939 1717	8.100	575 (7,1%)	
4.435	417	B 185	ST	Von: Baulastgrenze Nach: Dessau K 2080 Zählstelle: 4238 1388	8.100	575 (7,1%)	WB 02KK
4.436	417	B 57	NW	Von: L 8 Nach: B 67 b. Kehrum Zählstelle: 4204 2209	8.100	559 (6,9%)	
4.437	417	B 98	SN	Von: B 98/S 116 Nach: B 98/K 7247/S 154 Zählstelle: 4952 1103	8.100	559 (6,9%)	

Nr	Rang	Straße	BL	Infos	DTV	SV (SV%)	BVWP
4.438	417	B 8	NW	Von: L 458 Nach: K 16 Zählstelle: 4103 2209	8.100	551 (6,8%)	
4.439	417	B 210	NI	Von: Aurich Nach: Ogenbargen Zählstelle: 2411 0441	8.100	535 (6,6%)	VB 02KK
4.440	417	B 85	BY	Von: Wieshof Nach: Rinchnach (St 2134) Zählstelle: 7044 9100	8.100	527 (6,5%)	
4.441	417	B 22	BY	Von: Ortsstraße östlich Weiden (Butterhof) Nach: NEW 29 östl. Weiden Zählstelle: 6339 9100	8.100	510 (6,3%)	
4.442	417	B 54	NW	Von: L 507 Nach: L 518 Zählstelle: 4311 2202	8.100	478 (5,9%)	
4.443	417	B 478	NW	Von: B507 Nach: L86 Zählstelle: 5110 2203	8.100	470 (5,8%)	
4.444	417	B 168	BB	Von: Fürstenwalde, L 36 Nach: Fürstenwalde, L 35 Zählstelle: 3550 3009	8.100	462 (5,7%)	
4.445	417	B 58	NW	Von: L 652 Flaesheimer/Stockwieser Damm Nach: K 8 Emkum (Lüdinghausen) Zählstelle: 4209 2311	8.100	454 (5,6%)	
4.446	417	B 443	NI	Von: B 3 b. Schillerslage Nach: B 188 Burgdorf Zählstelle: 3525 0479	8.100	454 (5,6%)	
4.447	417	B 241	NI	Von: Abzweig L 525 Nach: Ortsende Osterode Zählstelle: 4227 0461	8.100	446 (5,5%)	
4.448	417	B 192	MV	Von: Knotenpunkt MST 20 Wulkenzin Nach: OE Neubrandenburg Zählstelle: 2445 0155	8.100	421 (5,2%)	
4.449	417	B 45	HE	Von: L 3108 Nach: B 460 Zählstelle: 6319 0202	8.100	405 (5,0%)	
4.450	417	B 455	HE	Von: Eichelsdorf Nach: Schotten Zählstelle: 5520 0403	8.100	405 (5,0%)	
4.451	417	B 9	RP	Von: K 28 Nach: K 8 Zählstelle: 5913 0002	8.100	356 (4,4%)	
4.452	417	B 45	HE	Von: Kaichen Nach: Emd. L 3187 Zählstelle: 5718 0312	8.100	356 (4,4%)	
4.453	417	B 8	BY	Von: N KAHL in Ri Kahl N Nach: KAHL in Ri Landesgrenze Zählstelle: 5920 9205	8.100	324 (4,0%)	
4.454	417	B 61	NW	Von: KP B 61 / K 46 (MI-Todtenhausen) Nach: KP B 61 / L 770 (Petershagen) Zählstelle: 3619 2268	8.100	300 (3,7%)	

Nr	Rang	Straße	BL	Infos	DTV	SV (SV%)	BVWP
4.455	417	B 51	NW	Von: L 412 Nach: B 229 Zählstelle: 4809 2205	8.100	284 (3,5%)	
4.456	417	B 37	RP	Von: B 48 Hochspeyer Nach: B 48 Fischbach Zählstelle: 6513 0017	8.100	267 (3,3%)	VB 02KK
4.457	417	B 221	NW	Von: B 57/L47 Alsdorf Nach: L232 Zählstelle: 5102 2201	8.100	251 (3,1%)	
4.458	417	B 48	RP	Von: L 379 Abzw. Feilbingert Nach: L 235 Abzw. Norheim Zählstelle: 6113 0036	8.100	235 (2,9%)	
4.459	417	B 27	BW	Von: B27/K6582 Altenburg-Hardt Nach: B27 BA-Grenze Schweiz Zählstelle: 8317 1102	8.100	211 (2,6%)	VB 02KK
4.460	417	B 51	NW	Von: Dünnwald Nach: Waldsiedlung Zählstelle: 4908 2211	8.100	178 (2,2%)	
4.461	418	B 203	SH	Von: K 58 Nach: K 61 Zählstelle: 1425 0400 Anmerkung: Seltsam hohes Schwerverkehrsaufkommen. Wurde im Zweifelsfall belassen.	8.000	3.120 (39,0%)	
4.462	418	B 35	BW	Von: B35/K4512 Nach: B10/B35 Illinger Eck Zählstelle: 7019 1110	8.000	1.808 (22,6%)	
4.463	418	B 299	BY	Von: K B85 (Ursensollen) W Nach: AMBERG (Neumühle) Zählstelle: 6537 9110	8.000	1.648 (20,6%)	WB 02KK
4.464	418	B 71	ST	Von: B 71 / L 15 Nach: B 71 / B 248 Zählstelle: 3133 6009	8.000	1.296 (16,2%)	
4.465	418	B 7	NW	Von: B480 Altenbüren Nach: B480 Brilon Zählstelle: 4517 2414	8.000	1.248 (15,6%)	VB 02KK
4.466	418	B 186	SN	Von: AS Leipzig-Südwest (A 38) Nach: B 87/B 186 Zählstelle: 4739 1102	8.000	1.232 (15,4%)	
4.467	418	B 12	BY	Von: L2131 Deching Nach: FRG 2 Roehrbach Zählstelle: 7247 9130	8.000	1.192 (14,9%)	
4.468	418	B 87	SN	Von: B 87/K 7403 Nach: B 87/S 11 Zählstelle: 4542 1100	8.000	1.128 (14,1%)	WB* 04KK
4.469	418	B 475	NW	Von: B 476 nördl. Sassberg Nach: K 51 Zählstelle: 3914 2301	8.000	1.056 (13,2%)	
4.470	418	B 8	BY	Von: Regensburg Nach: Nbg. Zählstelle: 6734 9171	8.000	976 (12,2%)	
4.471	418	B 67	NW	Von: B 473 Bocholt Nach: L 602 Zählstelle: 4105 2280	8.000	976 (12,2%)	

Nr	Rang	Straße	BL	Infos	DTV	SV (SV%)	BVWP
4.472	418	B 215	NI	Von: L 200 Nach: Krs Grenze Zählstelle: 3221 0455	8.000	960 (12,0%)	
4.473	418	B 4	TH	Von: Ratscher Nach: Schleusingen Zählstelle: 5430 0005	8.000	904 (11,3%)	VB 04KB als A 73
4.474	418	B 58	NW	Von: L 607 Nach: AS Schermbeck (A 31) Zählstelle: 4207 2202	8.000	864 (10,8%)	
4.475	418	B 246a	ST	Von: OE Burg Nach: AS Burg-Ost (A 2) Zählstelle: 3737 5082	8.000	848 (10,6%)	
4.476	418	B 525	NW	Von: K 46 Nach: L 581 Zählstelle: 4008 2402	8.000	840 (10,5%)	
4.477	418	B 1	NW	Von: L536 Nach: OD Geseke Zählstelle: 4316 2402	8.000	832 (10,4%)	
4.478	418	B 101	BB	Von: Elsterwerda, B 169 Nach: Bad Liebenwerda, B 183 Zählstelle: 4446 2002	8.000	800 (10,0%)	VB 02KK
4.479	418	B 52	RP	Von: A 602 AS Trier-Ehrang (ohne Nummer) Nach: K 77 Mertesdorf Zählstelle: 6206 0903	8.000	792 (9,9%)	
4.480	418	B 64	NI	Von: Bad Gandersheim-West (Kläranlage) Nach: K 651 Zählstelle: 4125 0412	8.000	792 (9,9%)	WB 02KK
4.481	418	B 209	NI	Von: Etzen (K 9) Nach: Amelinghausen (S), (L 234) Zählstelle: 2827 4621	8.000	784 (9,8%)	WB 02KK
4.482	418	B 414	RP	Von: Emd. K 32 Nach: Hof, Sägewerk Zählstelle: 5313 0124	8.000	784 (9,8%)	
4.483	418	B 5	SH	Von: L 156 Hemme Nach: L 155 Karolinenkoog Zählstelle: 1619 0700	8.000	752 (9,4%)	
4.484	418	B 54	NW	Von: K 6 Nach: B 55 Olpe Zählstelle: 4913 2223	8.000	744 (9,3%)	
4.485	418	B 289	BY	Von: Buch a. Forst (BAG) Nach: Lichtenfels (OA) Zählstelle: 5832 9106	8.000	712 (8,9%)	
4.486	418	B 214	NI	Von: Ovelgönne Nach: Wietze Zählstelle: 3325 0451	8.000	704 (8,8%)	
4.487	418	B 180	ST	Von: L 72 Nach: OA Hettstedt Zählstelle: 4335 1069	8.000	696 (8,7%)	
4.488	418	B 246	BB	Von: Gallun, L 745 Nach: Mittenwalde, L 30 Zählstelle: 3747 2010	8.000	696 (8,7%)	

Nr	Rang	Straße	BL	Infos	DTV	SV (SV%)	BVWP
4.489	418	B 12	BY	Von: Emd. St 2003 Nach: Landesgrenze BY/BW Zählstelle: 8325 9107	8.000	664 (8,3%)	
4.490	418	B 1	NW	Von: B475 Nach: L808/K59 Zählstelle: 4415 2200	8.000	632 (7,9%)	
4.491	418	B 62	NW	Von: L 720 Nach: K 42 Zählstelle: 4915 2200	8.000	616 (7,7%)	VB 02KK
4.492	418	B 470	BY	Von: Lonnerstadt Nach: Höchststadt a. d. Aisch Zählstelle: 6330 9170	8.000	616 (7,7%)	
4.493	418	B 88	TH	Von: L 1025/L 1028 Nach: L 1028 Zählstelle: 5129 0001	8.000	608 (7,6%)	VB 02KK
4.494	418	B 62	NW	Von: K 9 Landesgrenze RP Nach: L 531 Zählstelle: 5113 2201	8.000	592 (7,4%)	VB 02KK
4.495	418	B 6	SN	Von: B 6/B 98/K 7260 Bischofswerda Nach: B 6/S 159 Zählstelle: 4850 1101	8.000	584 (7,3%)	
4.496	418	B 1	BB	Von: AS Groß Kreuz, A 10 Nach: Groß Kreuz, L 86 Zählstelle: 3642 2010	8.000	568 (7,1%)	WB 02KK
4.497	418	B 19	BW	Von: Kreuzung B 19 -L 1025 -K 2312 Nach: Kreuzung B 19 -B 290 bei Bad Mergentheim Zählstelle: 6524 1100	8.000	560 (7,0%)	VB 02KK
4.498	418	B 169	SN	Von: B 169/B 180 Frankenberg Nach: B 169/K 8232/S 203 Zählstelle: 5044 1107	8.000	560 (7,0%)	
4.499	418	B 441	NI	Von: Landesgrenze NRW Nach: Lankreisgrenze Hannover Zählstelle: 3521 0470	8.000	552 (6,9%)	
4.500	418	B 28	BW	Von: OD Grenze Gerhausen Nach: B28/K7387 bei Arnegg Zählstelle: 7524 1101	8.000	544 (6,8%)	WB 02KK
4.501	418	B 7	TH	Von: K 1620 V Nach: L 1070 Zählstelle: 5036 0001	8.000	528 (6,6%)	
4.502	418	B 85	TH	Von: L 2159/K 3050 S Nach: L 1055 Zählstelle: 4934 0002	8.000	512 (6,4%)	WB 24KK
4.503	418	B 85	TH	Von: L 1106/L 2384 Nach: L 1107 Zählstelle: 5334 0001	8.000	504 (6,3%)	VB 24KK
4.504	418	B 104	MV	Von: OA Pasewalk Nach: OE Löcknitz Zählstelle: 2550 1739	8.000	496 (6,2%)	VB 02KK
4.505	418	B 45	HE	Von: L 3119 Nach: L 3108 Zählstelle: 6419 0203	8.000	488 (6,1%)	

Nr	Rang	Straße	BL	Infos	DTV	SV (SV%)	BVWP
4.506	418	B 101	SN	Von: B 101/S 267 Nach: B 101/S 266 Zählstelle: 5443 1102	8.000	472 (5,9%)	VB 02KK
4.507	418	B 436	NI	Von: Bunde Nach: Leer Zählstelle: 2710 0433	8.000	472 (5,9%)	
4.508	418	B 57	NW	Von: AS Erkelenz-Süd (A 46) Nach: L 19 Zählstelle: 4903 2202	8.000	464 (5,8%)	
4.509	418	B 70	NI	Von: Leer Nach: AS Neermoor (A 31) Zählstelle: 2610 0462	8.000	464 (5,8%)	
4.510	418	B 251	HE	Von: Landesgrenze NRW Nach: Willingen-Abzweig L 3393 Zählstelle: 4717 0201	8.000	448 (5,6%)	WB 02KK
4.511	418	B 299	BY	Von: B 15 südl. Tirschenreuth Nach: Kreisverkehr St 2169 Zählstelle: 6039 9131	8.000	448 (5,6%)	
4.512	418	B 178	SN	Von: B 178/S 128 Nach: B 178/S 144 Zählstelle: 4954 1105	8.000	432 (5,4%)	VB 02KK
4.513	418	B 158	BB	Von: Tiefensee, L 23 Nach: L 337 Zählstelle: 3348 3706	8.000	408 (5,1%)	
4.514	418	B 463	BW	Von: B463 im Krappen Calw Nach: B463 Sommenhardt Zählstelle: 7318 1100	8.000	400 (5,0%)	
4.515	418	B 463	BW	Von: B463/K4312 Nach: B463/K4308 in Hirsau Zählstelle: 7218 1106	8.000	392 (4,9%)	VB 02KK
4.516	418	B 438	NI	Von: Folmhusen Nach: Strücklingen Zählstelle: 2811 0456	8.000	384 (4,8%)	
4.517	418	B 456	HE	Von: Kreuzung L 3451 Nach: Emd. K 412 / K 423 Zählstelle: 5515 0505	8.000	384 (4,8%)	
4.518	418	B 20	BY	Von: Strub Nach: Bischofswiesen Zählstelle: 8343 9167	8.000	376 (4,7%)	
4.519	418	B 8	HE	Von: Emd. K869 Großauheim Krzg. Nach: B8/ L2305/ L3308 Zählstelle: 5819 0312	8.000	368 (4,6%)	
4.520	418	B 241	NI	Von: OE Northeim-West Nach: AS A7 Northeim-West Zählstelle: 4225 0494	8.000	368 (4,6%)	
4.521	418	B 507	NW	Von: Wahnbachtal Nach: Neunkirchen Zählstelle: 5109 2210	8.000	352 (4,4%)	
4.522	418	B 275	HE	Von: Emd. L 3026 Esch Nach: Emd. L 3026 Idstein Zählstelle: 5715 0375	8.000	312 (3,9%)	WB 02KK

Nr	Rang	Straße	BL	Infos	DTV	SV (SV%)	BVWP
4.523	418	B 9	RP	Von: K 123 Spay Nach: L 207 Boppard Zählstelle: 5711 0004	8.000	304 (3,8%)	
4.524	418	B 2	BY	Von: GUE Scharnitz Nach: AS Mittenwald-Sued Zählstelle: 8533 9101	8.000	264 (3,3%)	
4.525	418	B 49	RP	Von: B 416, Karden Nach: L 108, Treis Zählstelle: 5809 0021	8.000	256 (3,2%)	
4.526	418	B 37	RP	Von: L 504 Nach: B 48 Hochspeyer Zählstelle: 6513 7017	8.000	248 (3,1%)	VB 02KK
4.527	418	B 49	RP	Von: K 70 Nach: K 68 Zählstelle: 5610 0080	8.000	248 (3,1%)	
4.528	418	B 226	NW	Von: AS Gelsenkirchen-Buer-West (A 52) Nach: Devesestraße Zählstelle: 4408 2377	8.000	216 (2,7%)	
4.529	418	B 229	NW	Von: L 407 Nach: L 74 Zählstelle: 4808 2201	8.000	216 (2,7%)	VB 02KK
4.530	419	B 13	BY	Von: MB19 Nach: BA-Grenze SBA Weilheim Zählstelle: 8136 9202	7.900	- (-)	WB 02KK
4.531	419	B 203	SH	Von: AS Rendsburg/Büdelndorf (A 7) Nach: Emd. K 2 Zählstelle: 1624 0532 Anmerkung: Seltsam hohes Schwerverkehrsaufkommen. Wurde im Zweifelsfall belassen.	7.900	4.266 (54,0%)	
4.532	419	B 213	NI	Von: L 67 Nach: B 402 Haselünne Zählstelle: 3310 0434	7.900	2.157 (27,3%)	WB 02KK
4.533	419	B 12	BY	Von: AS B20 Nach: AS B12(Grenze) Zählstelle: 7744 9863	7.900	1.517 (19,2%)	
4.534	419	B 20	BY	Von: Furth.i.W. (As Arnschw.B 20/ CHA 5) Nach: Cham (re. Abfahrt / B 20 / CHA 55) Zählstelle: 6742 9187	7.900	1.240 (15,7%)	WB 24KK
4.535	419	B 252	HE	Von: Münchhausen Nach: Abzweig K 117 (Ernsthsn.) Zählstelle: 5018 0609	7.900	1.201 (15,2%)	VB 02KK
4.536	419	B 475	NW	Von: B 513 b. Sassberg Nach: K 18 Zählstelle: 4014 2315	7.900	1.201 (15,2%)	
4.537	419	B 176	ST	Von: B 180 Freyburg-Nord, Kreisverkehr Nach: L 207 b. Freyburg Zählstelle: 4736 3081	7.900	1.122 (14,2%)	
4.538	419	B 44	HE	Von: L3112 Nach: Biebesheim Zählstelle: 6217 0522	7.900	1.106 (14,0%)	
4.539	419	B 55	NW	Von: B516 Beleck Nach: L734 Zählstelle: 4416 2206	7.900	1.106 (14,0%)	VB 02KK

Nr	Rang	Straße	BL	Infos	DTV	SV (SV%)	BVWP
4.540	419	B 95	SN	Von: B 7/B 95 Nach: B 95/S 11 Zählstelle: 4941 1102	7.900	1.043 (13,2%)	
4.541	419	B 238	NI	Von: Landesgrenze NRW Nach: L 435 Zählstelle: 3820 0445	7.900	1.003 (12,7%)	WB 02KK
4.542	419	B 214	NI	Von: L 58 Nach: Kreisgrenze Zählstelle: 3511 0442	7.900	948 (12,0%)	
4.543	419	B 85	BY	Von: AS Pegnitz (A 9) Nach: BA-GRENZE Zählstelle: 6235 9108	7.900	916 (11,6%)	
4.544	419	B 251	HE	Von: OU Korbach, Briloner Landstr Nach: OU Korbach, Arolser Landstr. Zählstelle: 4719 0212	7.900	909 (11,5%)	
4.545	419	B 413	RP	Von: L 267 Nach: Marienrachdorf Zählstelle: 5412 0090	7.900	909 (11,5%)	WB 02KK
4.546	419	B 462	BW	Von: B462/L175 Schramberg Nach: B294/462 Schiltach Zählstelle: 7716 1100	7.900	901 (11,4%)	WB* 02KK
4.547	419	B 83	HE	Von: K 135 Nach: B 487 Zählstelle: 4823 6716	7.900	893 (11,3%)	
4.548	419	B 465	BW	Von: B18/B465 Leutkirch Neue Welt Nach: AS Leutkirch-West (A 96) Zählstelle: 8126 1102	7.900	893 (11,3%)	
4.549	419	B 279	BY	Von: L 2429 / S Wuelfershausen Nach: NES 2 / N Grosseibstadt Zählstelle: 5628 9100	7.900	790 (10,0%)	
4.550	419	B 86	ST	Von: L 219 / Oberröblingen Nach: L 220 / K 2284 / Edersleben Zählstelle: 4533 3812	7.900	782 (9,9%)	
4.551	419	B 7	TH	Von: K 1010 X Nach: B 2 Gera Zählstelle: 5038 0007	7.900	743 (9,4%)	
4.552	419	B 62	HE	Von: Caldern Nach: Gossfelden Zählstelle: 5118 0404	7.900	719 (9,1%)	VB 02KK
4.553	419	B 2	SN	Von: B 2/B 176 b. Pegau Nach: B 2/B 186 Löbschütz Zählstelle: 4839 1101	7.900	703 (8,9%)	WB* 02KK
4.554	419	B 200	SH	Von: Viöl Nach: Jörfeld Zählstelle: 1421 0153	7.900	695 (8,8%)	
4.555	419	B 475	NW	Von: L 822 Lippborg Nach: L 822 Zählstelle: 4314 2214	7.900	679 (8,6%)	
4.556	419	B 27	BW	Von: B 27/ L 520/ L 584 Waldhausen Nach: B 27/ L 523 Abzw. Langenelz Zählstelle: 6521 1102	7.900	656 (8,3%)	

Nr	Rang	Straße	BL	Infos	DTV	SV (SV%)	BVWP
4.557	419	B 287	BY	Von: B 27 / W Hammelburg Nach: GVS / Hammelburg Zählstelle: 5825 9110	7.900	656 (8,3%)	
4.558	419	B 87	SN	Von: B 87 Nach: B 87/S 79 Zählstelle: 4541 1101	7.900	640 (8,1%)	VB 04KK
4.559	419	B 420	RP	Von: L 430 Nach: L 436 Zählstelle: 6115 0135	7.900	640 (8,1%)	
4.560	419	B 5	SH	Von: L 6 Bordelumfeld Nach: K 38 Stollberg Zählstelle: 1319 0260	7.900	624 (7,9%)	
4.561	419	B 50	RP	Von: L 46 Spangdahlem Nach: L 46 Binsfeld Zählstelle: 6006 0025	7.900	608 (7,7%)	
4.562	419	B 62	HE	Von: AS Ludwigshütte Nach: AS Seewasem Zählstelle: 5017 0109	7.900	600 (7,6%)	
4.563	419	B 83	HE	Von: OE Melsungen Nach: L 3228 Zählstelle: 4823 0703	7.900	600 (7,6%)	
4.564	419	B 49	RP	Von: B 259 Cochem-Sehl, Panoramastr. Nach: K 20, Coc.-Sehl Zählstelle: 5809 0368	7.900	585 (7,4%)	
4.565	419	B 2	BY	Von: AS K2(Mammendorf) Nach: AS K3(Hattenhofen) Zählstelle: 7732 9200	7.900	553 (7,0%)	WB 02KK
4.566	419	B 101	SN	Von: B 101/S 215 Nach: B 101/S 210 Zählstelle: 5245 1106	7.900	537 (6,8%)	WB* 02KK
4.567	419	B 314	BW	Von: B314/K6126 Binningen Nach: B34/B314 Singen Zählstelle: 8218 1104	7.900	521 (6,6%)	
4.568	419	B 80	NI	Von: AS Hedemünden-Mitte Nach: A7 L564 (Hedemünden) Zählstelle: 4624 0973	7.900	506 (6,4%)	
4.569	419	B 201	SH	Von: L 23 Nach: Süderbrarup Zählstelle: 1324 0301	7.900	482 (6,1%)	WB 02KK
4.570	419	B 474	NW	Von: K 17 Nach: K 25 Zählstelle: 3907 2404	7.900	466 (5,9%)	
4.571	419	B 17	BY	Von: St 2016 Nach: OAL 1 Zählstelle: 8430 9101	7.900	458 (5,8%)	
4.572	419	B 478	NW	Von: Benroth Nach: Waldbröl Zählstelle: 5111 5222	7.900	458 (5,8%)	
4.573	419	B 223	NW	Von: L 462 Oberhausen, Dinslakener Straße Nach: L 104 Oberhausen, Gahlener Straße Zählstelle: 4307 2382	7.900	442 (5,6%)	

Nr	Rang	Straße	BL	Infos	DTV	SV (SV%)	BVWP
4.574	419	B 9	NW	Von: K 44 Nach: Landesgrenze Zählstelle: 4101 5255	7.900	411 (5,2%)	
4.575	419	B 11	BY	Von: Zwiesel Sued Nach: Zwiesel Ost (St2132) Zählstelle: 6945 9103	7.900	411 (5,2%)	
4.576	419	B 221	NW	Von: L 126 Nach: K 9 Zählstelle: 4803 2206	7.900	395 (5,0%)	VB 02KK
4.577	419	B 465	BW	Von: B465/L273 Biberach (Bismarkring) Nach: B465/K7528 Schemmerhofen Zählstelle: 7824 1105	7.900	395 (5,0%)	VB 02KK
4.578	419	B 5	BB	Von: OA Frankfurt (O), B 112 Nach: Kliestow, L 382 Zählstelle: 3653 2001	7.900	387 (4,9%)	
4.579	419	B 417	HE	Von: Emd. L 3022 Nach: Kreuzung K 502 Zählstelle: 5614 0201	7.900	371 (4,7%)	
4.580	419	B 49	HE	Von: Saasen Nach: Grünberg Zählstelle: 5419 0565	7.900	348 (4,4%)	
4.581	419	B 23	BY	Von: Emd. B2, Farchanter Gabel Nach: OE Burgrain W Zählstelle: 8432 9161	7.900	332 (4,2%)	
4.582	419	B 3	HE	Von: Bickenbach Nach: L 3103 Zählstelle: 6217 0516	7.900	324 (4,1%)	
4.583	419	B 99	SN	Von: B 99/S 128 Nach: B 99/S 111 Zählstelle: 4955 1102	7.900	324 (4,1%)	
4.584	419	B 7	NW	Von: L 674 Nach: B 7/L 743 Zählstelle: 4611 2202	7.900	300 (3,8%)	
4.585	419	B 13	BY	Von: BA-Grenze SBA Muenchen Nach: Otterfing Zählstelle: 8036 9200	7.900	292 (3,7%)	WB 02KK
4.586	419	B 291	BW	Von: B 291 / L 598 Walldorf Nach: B 291 / L 544 Oftersheim Zählstelle: 6617 1107	7.900	229 (2,9%)	
4.587	419	B 267	RP	Von: Römervilla Nach: A 61 Autobahn (31) Zählstelle: 5408 0103	7.900	205 (2,6%)	
4.588	420	B 8	BY	Von: Passau (AS Rosenhof, A 3/B 8) Nach: Rbg. (B 8/ St 2146, westl. Pfatter) Zählstelle: 7039 9114	7.800	- (-)	
4.589	420	B 26	BY	Von: Lohr am Main Nach: Rechtenbach Zählstelle: 6023 9100	7.800	- (-)	
4.590	420	B 4	TH	Von: Kreuz L 1034 Sondershausen Nach: L 2083 Zählstelle: 4530 4421	7.800	1.201 (15,4%)	VB 02KK

Nr	Rang	Straße	BL	Infos	DTV	SV (SV%)	BVWP
4.591	420	B 16	BY	Von: Hoechstaeedt OE Nach: Donaumuenster Zählstelle: 7329 9125	7.800	1.131 (14,5%)	VB 02KK
4.592	420	B 8	BY	Von: Strasskirchen(St2325) Nach: AS Plattling-West (A 92) Zählstelle: 7242 9202	7.800	1.108 (14,2%)	WB 02KK
4.593	420	B 252	NW	Von: K 43, Rheder Nach: B 64, Brakel Zählstelle: 4221 5340	7.800	1.084 (13,9%)	WB 02KK
4.594	420	B 5	BB	Von: B 189 Perleberg Nach: Premslin, K 7920 Zählstelle: 2937 2010	7.800	1.076 (13,8%)	VB 04KB als A 14
4.595	420	B 6	SN	Von: B 6/S 31 Nach: B 6/S 30 Zählstelle: 4744 1101	7.800	1.053 (13,5%)	
4.596	420	B 215	NI	Von: Barme Nach: Dörverden Zählstelle: 3121 0455	7.800	1.022 (13,1%)	
4.597	420	B 327	RP	Von: L 190 Nach: K 78 Zählstelle: 6009 0065	7.800	1.014 (13,0%)	
4.598	420	B 279	HE	Von: AS B 27 (Döllbach) Nach: AS L 3458 (Schmalnau) Zählstelle: 5524 0302	7.800	967 (12,4%)	
4.599	420	B 12	BY	Von: L2116 Malching Nach: B388 Ruhstorf a.d.Rott Zählstelle: 7645 9110	7.800	913 (11,7%)	
4.600	420	B 229	NW	Von: L 691 Nach: L 694 Zählstelle: 4712 2201	7.800	881 (11,3%)	
4.601	420	B 12	BY	Von: FRG 2 Roehrnbach Nach: L2127 Aigenstadl Zählstelle: 7247 9120	7.800	866 (11,1%)	
4.602	420	B 279	BY	Von: NES 16 / Wegfurt Nach: NES 22 / N Kollertshof Zählstelle: 5626 9100	7.800	858 (11,0%)	WB 02KK
4.603	420	B 5	SH	Von: L 136 Nach: IZ N-O Kanal Zählstelle: 2022 0519	7.800	850 (10,9%)	
4.604	420	B 15	BY	Von: AS L2084 Scheideck Nach: AS B 388/ED 26 OD Taufkirchen Zählstelle: 7638 9100	7.800	757 (9,7%)	
4.605	420	B 96	SN	Von: B 96/K 9207 Nach: B 96/S 108 Zählstelle: 4551 1100	7.800	733 (9,4%)	VB 02KK
4.606	420	B 247	TH	Von: L 2123 Nach: L 2124 Zählstelle: 4930 0001	7.800	733 (9,4%)	WB 24KK
4.607	420	B 41	RP	Von: B 41a Abfahrt Ri. Saarland Nach: B 41a Ri. A 62 Zählstelle: 6308 0172	7.800	710 (9,1%)	

Nr	Rang	Straße	BL	Infos	DTV	SV (SV%)	BVWP
4.608	420	B 53	RP	Von: K 35 Nach: K 35 Zählstelle: 6106 0079	7.800	710 (9,1%)	
4.609	420	B 266	NW	Von: L471 Nach: AS Rheinbach (A 61) Zählstelle: 5307 1214	7.800	702 (9,0%)	
4.610	420	B 15	BY	Von: BURGLENGENFELD Nach: AS Ponholz (A 93) Zählstelle: 6838 9101	7.800	694 (8,9%)	
4.611	420	B 67	NW	Von: B 57 Kleve Nach: L 8 Rampe Zählstelle: 4204 2208	7.800	663 (8,5%)	
4.612	420	B 39	BW	Von: B39/L1111 Löwenstein Nach: B39/L1066 bei Löwenstein Zählstelle: 6922 1100	7.800	608 (7,8%)	
4.613	420	B 209	NI	Von: AS Walsrode-West (A 27) Nach: Rethem Zählstelle: 3123 0445	7.800	608 (7,8%)	
4.614	420	B 192	MV	Von: Penzlin Kn. B 193 / B 192 Nach: Knotenpunkt MST 20 Wulkenzin Zählstelle: 2444 0121	7.800	585 (7,5%)	
4.615	420	B 480	NW	Von: L 553 Nach: L 906 Zählstelle: 4916 2200	7.800	585 (7,5%)	
4.616	420	B 426	HE	Von: BAB A 67 Nach: Hahn, Eschollbrückerstr. Zählstelle: 6117 0506	7.800	554 (7,1%)	
4.617	420	B 184	SN	Von: B 2/B 184 Nach: B 184/S 8 Zählstelle: 4540 1103	7.800	546 (7,0%)	
4.618	420	B 183	ST	Von: L 183 / K 2077 Prosigk Nach: L 145 Köthen Zählstelle: 4238 1370	7.800	538 (6,9%)	WB 02KK
4.619	420	B 56	NW	Von: Essig Nach: Kuchenheim Zählstelle: 5307 2211	7.800	523 (6,7%)	VB 02KK
4.620	420	B 57	NW	Von: KP -B56 b. Setterich Nach: KP -K6 Zählstelle: 5003 2204	7.800	523 (6,7%)	VB 02KK
4.621	420	B 101n	BB	Von: B 101 Nach: OE Luckenwalde Zählstelle: 3944 2050	7.800	523 (6,7%)	
4.622	420	B 304	BY	Von: Oberteisendorf Nach: Teisendorf Süd/Ost Zählstelle: 8142 9145	7.800	507 (6,5%)	
4.623	420	B 2	BB	Von: Schwanebeck, L 313 Nach: AS Bernau-Süd (A 11) Zählstelle: 3347 2003	7.800	484 (6,2%)	
4.624	420	B 32	BW	Von: B 32 östl. Hechingen Nach: B 27 Hechingen Mitte Zählstelle: 7619 1211	7.800	484 (6,2%)	

Nr	Rang	Straße	BL	Infos	DTV	SV (SV%)	BVWP
4.625	420	B 488	HE	Von: Emd. L3134 bei Butzbach Nach: Emd. L3136 bei Ober-Hörgern Zählstelle: 5518 0213	7.800	476 (6,1%)	
4.626	420	B 5	SH	Von: L 8 Deichskopf Nach: B 199 Klixbüll Zählstelle: 1219 0502	7.800	460 (5,9%)	
4.627	420	B 480	NW	Von: K 15 Olsberg Nach: B 7 Altenbüren Zählstelle: 4617 2403	7.800	460 (5,9%)	VB 02KK
4.628	420	B 86	ST	Von: B 80 Riestedt Nach: L 223 Zählstelle: 4534 1259	7.800	452 (5,8%)	VB 02KK
4.629	420	B 102	BB	Von: OA Brandenburg Nach: Pritzerbe, L 99 Zählstelle: 3540 2050	7.800	445 (5,7%)	VB 02KK
4.630	420	B 275	HE	Von: Emd. L 3026 Nach: Emd. K 715 Zählstelle: 5715 0380	7.800	445 (5,7%)	
4.631	420	B 208	SH	Von: AS Bad Oldesloe (A 1) Nach: K 58 Zählstelle: 2228 0210	7.800	437 (5,6%)	
4.632	420	B 6	NI	Von: Hildesheim Nach: Wendhausen Zählstelle: 3826 0424	7.800	421 (5,4%)	
4.633	420	B 10	BY	Von: St 2028 Nach: OD Unterknoeringen (St 2024) Zählstelle: 7528 9102	7.800	398 (5,1%)	
4.634	420	B 265	NW	Von: Gemünd Nach: Schleiden Zählstelle: 5404 2204	7.800	398 (5,1%)	WB 02KK
4.635	420	B 320	BB	Von: Guben, B 112 Nach: L 50 Zählstelle: 4053 3623	7.800	398 (5,1%)	
4.636	420	B 55	NW	Von: Quadrat-I Nach: Bergheim Zählstelle: 5006 2203	7.800	382 (4,9%)	
4.637	420	B 66	NW	Von: L961 Nach: L964 Zählstelle: 3920 2447	7.800	367 (4,7%)	
4.638	420	B 260	RP	Von: K 65 Nievern Nach: Trog-Abfahrt Kreisel Zählstelle: 5612 0951	7.800	367 (4,7%)	VB 02KK
4.639	420	B 226	NW	Von: B 234 b. Wetter (Ruhr) Nach: L 675 Zählstelle: 4610 2205	7.800	343 (4,4%)	VB 02KK
4.640	420	B 96	MV	Von: Abzw, L 30 Nach: Abzw, L 29 Zählstelle: 1447 0201	7.800	304 (3,9%)	
4.641	420	B 308	BY	Von: B 32, Kreisel Auers Nach: LI 4, Simmerberg Zählstelle: 8325 9101	7.800	289 (3,7%)	

Nr	Rang	Straße	BL	Infos	DTV	SV (SV%)	BVWP
4.642	420	B 172	SN	Von: B 172/S 165 Nach: B 172/S 171 Pirna Zählstelle: 5050 1101	7.800	234 (3,0%)	VB 04KK
4.643	420	B 271	RP	Von: K 1 Nach: K 2 Zählstelle: 6415 0120	7.800	211 (2,7%)	VB 02KK
4.644	421	B 20	BY	Von: Cham (B20 / 3, Ri Sattelpeilst.) Nach: SR (B20 / SR 43, Ri Gossersdf.) Zählstelle: 6841 9186	7.700	1.247 (16,2%)	VB 02KK
4.645	421	B 27	HE	Von: AS L 3171 (Hünfeld-Nord) Nach: AS K 47 (Lkrs. HEF-ROF) Zählstelle: 5224 0613	7.700	1.155 (15,0%)	
4.646	421	B 69	NI	Von: Vechta, Diepholzer Str. Nach: Kreisgrenze Vechta -Diepholz Zählstelle: 3215 0491	7.700	1.140 (14,8%)	
4.647	421	B 87	SN	Von: B 87/S 16 Nach: B 87/K 7403 Zählstelle: 4442 1100	7.700	1.132 (14,7%)	WB* 04KK
4.648	421	B 189	BB	Von: Pritzwalk, L 154 Nach: AS Pritzwalk, A 24 Zählstelle: 2840 3679	7.700	1.070 (13,9%)	VB 02KK
4.649	421	B 97	SN	Von: B 97/S 177 Nach: B 97/B 98/S 56 Laußnitz Zählstelle: 4749 1101	7.700	1.040 (13,5%)	
4.650	421	B 19	TH	Von: Nähe Untermaßfeld Nach: L 2621 Zählstelle: 5428 4466	7.700	993 (12,9%)	VB 02KK
4.651	421	B 91	ST	Von: L 182 OD Weißenfels Nach: B 176 OD Weißenfels Zählstelle: 4737 3908	7.700	978 (12,7%)	
4.652	421	B 215	NI	Von: B 441 OD Leese Nach: B 441 OD Leese Zählstelle: 3420 0460	7.700	847 (11,0%)	WB 02KK
4.653	421	B 191	NI	Von: Garßen Nach: Hornshof Zählstelle: 3326 0444	7.700	832 (10,8%)	
4.654	421	B 97	SN	Von: B 97/K 9202/S 92 Nach: B 97/S 198 Zählstelle: 4650 1101	7.700	824 (10,7%)	WB* 02KK
4.655	421	B 303	BY	Von: Emd. St2191 Nach: Emd. St2208 Zählstelle: 5733 9200	7.700	793 (10,3%)	
4.656	421	B 322	NI	Von: B 439 b. Groß Mackenstedt Nach: B 51 b. Oberheide Zählstelle: 3018 0472	7.700	793 (10,3%)	
4.657	421	B 466	BW	Von: B 466/K 1401 Donzdorf Nach: B466/L1160 Lauterstein Zählstelle: 7225 1100	7.700	785 (10,2%)	WB 02KK
4.658	421	B 192	MV	Von: Autobahnanschluß BAB A20 Nach: Abzw, L 101 Neukloster Zählstelle: 2135 1711	7.700	778 (10,1%)	

Nr	Rang	Straße	BL	Infos	DTV	SV (SV%)	BVWP
4.659	421	B 454	HE	Von: L 3263 Nach: L 3158 Zählstelle: 5121 0303	7.700	762 (9,9%)	
4.660	421	B 58	NW	Von: Wittenberger Damm Nach: K 55 Lembecker Straße Zählstelle: 4208 2301	7.700	755 (9,8%)	
4.661	421	B 4	SH	Von: Bilsen Nach: L 75 Zählstelle: 2225 0503	7.700	739 (9,6%)	
4.662	421	B 52	RP	Von: K 77 Mertesdorf Nach: K 83 Thomm Zählstelle: 6206 0071	7.700	732 (9,5%)	
4.663	421	B 248	NI	Von: L636 Nach: L495 Zählstelle: 3828 0468	7.700	732 (9,5%)	
4.664	421	B 6	SN	Von: B 6/S 119 Nach: B 6/K 7274/S 106 Zählstelle: 4852 1107	7.700	716 (9,3%)	
4.665	421	B 80	TH	Von: B 4/L 1038 Nordhausen Nach: L 2079 Zählstelle: 4531 4443	7.700	708 (9,2%)	
4.666	421	B 247	TH	Von: L 2017 Nach: L 1009 Zählstelle: 4527 0001	7.700	685 (8,9%)	VB 02KK
4.667	421	B 470	BY	Von: Emd. NEA12 Nach: Gerhardshofen Zählstelle: 6330 9108	7.700	685 (8,9%)	
4.668	421	B 1	NW	Von: L735 Nach: L536 Zählstelle: 4316 5503	7.700	670 (8,7%)	
4.669	421	B 523	BW	Von: AS Tuningen (A 81) Nach: B14/523 Tuttlingen Zählstelle: 8018 1107	7.700	670 (8,7%)	
4.670	421	B 167	BB	Von: AS Finowfurt, A 11 Nach: B 198 Zählstelle: 3147 2001	7.700	662 (8,6%)	
4.671	421	B 270	RP	Von: L 501 Nach: L 499 Zählstelle: 6611 7982	7.700	639 (8,3%)	
4.672	421	B 487	HE	Von: B 83 Nach: K 137 Zählstelle: 4823 0745	7.700	631 (8,2%)	
4.673	421	B 403	NI	Von: L 44 Nach: L 43 Zählstelle: 3507 0472	7.700	601 (7,8%)	VB 02KK
4.674	421	B 19	BW	Von: B 19 / K 2616 Gaild.-Großaltdorf Nach: B 19 / L 1055 bei Westheim Zählstelle: 6924 1100	7.700	585 (7,6%)	
4.675	421	B 266	RP	Von: Überführung Lohrsdorf Nach: Überführung Heimersheim Zählstelle: 5409 0464	7.700	578 (7,5%)	VB 02KK

Nr	Rang	Straße	BL	Infos	DTV	SV (SV%)	BVWP
4.676	421	B 327	RP	Von: K 110 Ehr Nach: K 96 Halsenbach Zählstelle: 5811 7097	7.700	562 (7,3%)	
4.677	421	B 436	NI	Von: Bunde Nach: Leer Zählstelle: 2810 0432	7.700	524 (6,8%)	
4.678	421	B 443	NI	Von: AS Laatzten (A 7) (59) Nach: K 147 Zählstelle: 3625 0483	7.700	516 (6,7%)	
4.679	421	B 304	BY	Von: Hallabruck Nach: Oberteisendorf Zählstelle: 8142 9142	7.700	508 (6,6%)	
4.680	421	B 446	NI	Von: Seulingen Nach: Westerode Zählstelle: 4427 0479	7.700	508 (6,6%)	VB 02KK
4.681	421	B 489	HE	Von: Utphe Nach: Hungen Zählstelle: 5519 0706	7.700	493 (6,4%)	
4.682	421	B 57	NW	Von: K 32 Nach: L 8 Zählstelle: 4304 2201	7.700	485 (6,3%)	WB 02KK
4.683	421	B 457	HE	Von: Ranstadt Nach: Emd. K 203 Zählstelle: 5619 0604	7.700	485 (6,3%)	
4.684	421	B 410	RP	Von: K 34 Nach: K 33 Zählstelle: 5706 0077	7.700	477 (6,2%)	
4.685	421	B 80	NI	Von: K226 Nach: Hedemünden-West Zählstelle: 4624 0422	7.700	470 (6,1%)	
4.686	421	B 173	SN	Von: B 173/S 203 Nach: B 101/B 173 Freiberg Zählstelle: 5045 1108	7.700	462 (6,0%)	VB 02KK
4.687	421	B 88	TH	Von: L 1062 Nach: K 1730 V Zählstelle: 5235 0002	7.700	431 (5,6%)	
4.688	421	B 50	RP	Von: L 36 Nach: K 200 Zählstelle: 6005 0009	7.700	408 (5,3%)	
4.689	421	B 286	BY	Von: OD / Bad Brueckenau Nach: L 2289 / O Roemershag Zählstelle: 5624 9104	7.700	400 (5,2%)	
4.690	421	B 521	HE	Von: Heldenbergen Nach: Emd. K 851 Zählstelle: 5719 0369	7.700	370 (4,8%)	
4.691	421	B 59	NW	Von: AS MG-Odenkirchen (A 44) Nach: K 17 Zählstelle: 4804 2205	7.700	339 (4,4%)	
4.692	421	B 96	SN	Von: B 96/S 128 Nach: B 96/S 135 Zählstelle: 5054 1103	7.700	339 (4,4%)	WB* 02KK

Nr	Rang	Straße	BL	Infos	DTV	SV (SV%)	BVWP
4.693	421	B 260	HE	Von: Emd. K 667 Nach: Emd. L 3374 Zählstelle: 5814 0525	7.700	339 (4,4%)	
4.694	421	B 175	SN	Von: B 175/K 6713 Nach: B 175/K 9314 Zählstelle: 5240 1103	7.700	316 (4,1%)	
4.695	421	B 303	BY	Von: L 2290 / Euerbach Nach: B 19/A 71 Makredwitz Zählstelle: 5926 9205	7.700	277 (3,6%)	WB 02KK
4.696	421	B 15	BY	Von: Bundesstr.85 N Nach: SCHWANDORF Zählstelle: 6638 9108	7.700	262 (3,4%)	
4.697	421	B 410	RP	Von: B 265 Prüm, Parkplatz-Dausfelderhöhe Nach: B 51 Prüm, Dausfeld Zählstelle: 5704 0303	7.700	262 (3,4%)	
4.698	421	B 51	NW	Von: Euskirchen Nach: Bad Münstereifel Zählstelle: 5306 2212	7.700	254 (3,3%)	
4.699	421	B 42a	HE	Von: Emd. in B 42 Nach: Emd. L 3272 Zählstelle: 6013 0140	7.700	246 (3,2%)	
4.700	421	B 267	RP	Von: Dernau Nach: Marienthal Zählstelle: 5408 0102	7.700	231 (3,0%)	
4.701	421	B 271	RP	Von: K 27 Nach: L 516n Zählstelle: 6415 0115	7.700	169 (2,2%)	WB 02KK
4.702	422	B 69	NI	Von: Vechta, L 843 Nach: Vechta, L 846 Zählstelle: 3215 0488	7.600	1.657 (21,8%)	
4.703	422	B 251	HE	Von: OU Korbach, Strother Str. Nach: OU Korbach, Meininghausen Zählstelle: 4719 0214	7.600	1.581 (20,8%)	WB 02KK
4.704	422	B 27	HE	Von: Abzweig B 80 (Landesgrenze Thüringen) Nach: Landesgrenze Niedersachsen Zählstelle: 4625 0501	7.600	1.573 (20,7%)	
4.705	422	B 20	BY	Von: Ascha Nach: Landkreisgrenze Zählstelle: 6941 9100	7.600	1.558 (20,5%)	VB 02KK
4.706	422	B 252	HE	Von: Abzweig B 253 Heimbach Nach: Schmittlotheim Zählstelle: 4819 0701	7.600	1.315 (17,3%)	
4.707	422	B 401	NI	Von: L 831 Nach: K321 Zählstelle: 2913 3316	7.600	1.284 (16,9%)	
4.708	422	B 69	NI	Von: B 69/B 51 OU DH Nach: B 69/Krs Grenze Zählstelle: 3316 0440	7.600	1.246 (16,4%)	
4.709	422	B 173	BY	Von: Emd. St2207 Nach: OU Wallenfels Zählstelle: 5734 9255	7.600	1.155 (15,2%)	VB 02KK

Nr	Rang	Straße	BL	Infos	DTV	SV (SV%)	BVWP
4.710	422	B 80	TH	Von: L 1011 Nach: L 1016 Zählstelle: 4529 0001	7.600	1.140 (15,0%)	VB 04KB als A 38
4.711	422	B 71	ST	Von: B 71 / OE Salzwedel Nach: B 71 / LG NS Zählstelle: 3132 6011	7.600	1.049 (13,8%)	
4.712	422	B 3	NI	Von: B64 (Brunsen) Nach: L580 Zählstelle: 4125 0911	7.600	1.026 (13,5%)	
4.713	422	B 51	NI	Von: B 51/L 345/L 853 Nach: B 51/B 214 Diepholz Zählstelle: 3416 0422	7.600	1.018 (13,4%)	VB 02KK
4.714	422	B 61	NI	Von: B 61/L 349 Barenburg Nach: B 61/B 214 Sulingen Zählstelle: 3318 0433	7.600	1.018 (13,4%)	VB 02KK
4.715	422	B 214	NI	Von: Eicklingen Nach: Ohof (Kreisgrenze) Zählstelle: 3527 0455	7.600	988 (13,0%)	
4.716	422	B 475	NW	Von: K 57 Ennigerloh Nach: L 793 Zählstelle: 4114 2302	7.600	973 (12,8%)	
4.717	422	B 236	HE	Von: B 253 OU Allendorf Nach: Abzweig L 3382 Zählstelle: 4918 0602	7.600	912 (12,0%)	
4.718	422	B 88	TH	Von: K 1230 U Nach: K 1160 U Zählstelle: 5333 4417	7.600	889 (11,7%)	
4.719	422	B 108	MV	Von: OA Teterow Nach: Knotenpunkt L 23 Zählstelle: 2141 0021	7.600	882 (11,6%)	
4.720	422	B 97	BB	Von: Landesgrenze Sachsen Nach: Schwarze Pumpe, B 156 Zählstelle: 4451 2003	7.600	866 (11,4%)	
4.721	422	B 5	SH	Von: IZ N-O Kanal Nach: Itzehoe Zählstelle: 2022 0520	7.600	859 (11,3%)	
4.722	422	B 98	SN	Von: B 98/K 8570 Nach: B 98/B 169 b. Zeithain Zählstelle: 4646 1100	7.600	844 (11,1%)	WB 02KK
4.723	422	B 4	BY	Von: AS Coburg COs 27 Nach: AS Coburg A 73 Zählstelle: 5731 9116	7.600	836 (11,0%)	VB 04KK
4.724	422	B 71	NI	Von: Zeven Nach: Rotenburg Zählstelle: 2721 0417	7.600	836 (11,0%)	WB 02KK
4.725	422	B 6	SN	Von: B 6 Leipzig Nach: A 9 AS Großkugel (16) Zählstelle: 4539 1101	7.600	828 (10,9%)	
4.726	422	B 5	SH	Von: Itzehoe Nach: Wiilster Zählstelle: 2021 0521	7.600	806 (10,6%)	

Nr	Rang	Straße	BL	Infos	DTV	SV (SV%)	BVWP
4.727	422	B 83	HE	Von: Abzweig L 3208 (OD Rotenburg) Nach: Abzweig L 3304 Zählstelle: 4924 0402	7.600	790 (10,4%)	
4.728	422	B 54	NW	Von: L 711 Nach: K 6 Zählstelle: 4913 2202	7.600	775 (10,2%)	VB 04KB
4.729	422	B 189	BB	Von: AS Pritzwalk, A 24 Nach: AS Wittstock, A 19 Zählstelle: 2840 3110	7.600	775 (10,2%)	VB 02KK
4.730	422	B 191	MV	Von: AS Neustadt-Glewe (A 24) Nach: OE Parchim Zählstelle: 2536 0173	7.600	775 (10,2%)	VB 02KK
4.731	422	B 466	BY	Von: Pfäfflingen Emd. DON 5 Nach: NO Oettingen Emd. St2214 Zählstelle: 7029 9185	7.600	775 (10,2%)	
4.732	422	B 588	BY	Von: Kager Nach: Reischach Zählstelle: 7742 9182	7.600	768 (10,1%)	WB 02KK
4.733	422	B 8	BY	Von: Maedelhofen Nach: Rossbrunn Zählstelle: 6224 9101	7.600	752 (9,9%)	
4.734	422	B 27	BW	Von: Kreisgrenze B 27 Neckar-Odenwald Kreuzung Nach: B 27 -L 578 bei TBB Zählstelle: 6323 1101	7.600	752 (9,9%)	
4.735	422	B 28	BW	Von: B28/K7387 bei Arnegg Nach: B28/L1236 Herlingen (Richt.Wippingen) Zählstelle: 7525 1104	7.600	752 (9,9%)	
4.736	422	B 105	MV	Von: Krzgg, L 212 Nach: Krzgg, L 21 Zählstelle: 1642 1722	7.600	752 (9,9%)	
4.737	422	B 470	BY	Von: AS 80 Höchststadt Ost (A 3) Nach: Hemhofen Zählstelle: 6231 9176	7.600	722 (9,5%)	
4.738	422	B 9	RP	Von: L 439 Nach: L 437 Zählstelle: 6216 0003	7.600	699 (9,2%)	
4.739	422	B 89	TH	Von: Kloster Veßra Nach: Themar Zählstelle: 5429 0009	7.600	684 (9,0%)	
4.740	422	B 26	BY	Von: Wernfeld Nach: Gemuenden Zählstelle: 5924 9104	7.600	661 (8,7%)	
4.741	422	B 1	ST	Von: B 1 / OE Burg Nach: B 1 / L 54 / Hohenseeden / SM-Gr. Zählstelle: 3737 5007	7.600	646 (8,5%)	VB 02KK
4.742	422	B 252	NW	Von: Seitenarm B239 Nach: B1 Zählstelle: 4020 2210	7.600	646 (8,5%)	
4.743	422	B 94	SN	Von: B 94/S 293a Nach: B 94/S 295 Zählstelle: 5440 1103	7.600	638 (8,4%)	

Nr	Rang	Straße	BL	Infos	DTV	SV (SV%)	BVWP
4.744	422	B 47	RP	Von: Kirchheimbolanden Nach: Dreisen Zählstelle: 6314 0042	7.600	616 (8,1%)	
4.745	422	B 74	NI	Von: L 122 Nach: L 128 Zählstelle: 2619 0420	7.600	616 (8,1%)	
4.746	422	B 247	TH	Von: L 1005 Nach: L 2045 Zählstelle: 4627 0003	7.600	608 (8,0%)	
4.747	422	B 173	SN	Von: B 173/K 7817 Nach: B 173/S 289 Zählstelle: 5340 1103	7.600	600 (7,9%)	VB 02KK
4.748	422	B 62	HE	Von: OD Sorga Nach: Abzweig L 3171 Zählstelle: 5124 0109	7.600	593 (7,8%)	
4.749	422	B 436	NI	Von: Bagband Nach: Wiesmoor Zählstelle: 2612 0450	7.600	593 (7,8%)	
4.750	422	B 286	BY	Von: VA zur L 2271 / Unterspiessheim Nach: L 2272 / Alitzheim Zählstelle: 6027 9101	7.600	585 (7,7%)	
4.751	422	B 109	MV	Von: Greifswald Nach: KP Anklamer Str. KP B96 Greifswald Zählstelle: 1946 0266	7.600	570 (7,5%)	
4.752	422	B 107	SN	Von: A 4 AS Chemnitz-Glösa (70) Nach: B 107/K 8250 Zählstelle: 5043 1104	7.600	555 (7,3%)	
4.753	422	B 65	NI	Von: Dungenbeck Nach: K71 Zählstelle: 3727 0432	7.600	540 (7,1%)	WB 02KK
4.754	422	B 426	HE	Von: Hahn, Eschollbrückerstr. Nach: L 3303 Zählstelle: 6117 0507	7.600	540 (7,1%)	
4.755	422	B 185	ST	Von: L 148 Nach: L 149 Kleinpaschleben Zählstelle: 4237 1255	7.600	502 (6,6%)	
4.756	422	B 275	HE	Von: Ranstadt Nach: Selters Zählstelle: 5620 0602	7.600	471 (6,2%)	WB 02KK
4.757	422	B 237	NW	Von: Wiehagen Nach: Hückeswagen Zählstelle: 4809 2209	7.600	456 (6,0%)	VB 02KK
4.758	422	B 275	HE	Von: Nieder Florstadt Nach: Staden Zählstelle: 5619 0383	7.600	456 (6,0%)	WB 02KK
4.759	422	B 7	TH	Von: B 250 b. Creuzburg Nach: K 60 I Zählstelle: 4927 0054	7.600	448 (5,9%)	
4.760	422	B 57	NW	Von: Ortsausgang Setterich Nach: KP -K6 Zählstelle: 5003 2205	7.600	448 (5,9%)	VB 02KK

Nr	Rang	Straße	BL	Infos	DTV	SV (SV%)	BWVP
4.761	422	B 2	BY	Von: Emd. HO37 Nach: AS B15 Zählstelle: 5737 9101	7.600	433 (5,7%)	
4.762	422	B 7	TH	Von: K 1590 V Nach: K 1620 V Zählstelle: 5036 0005	7.600	418 (5,5%)	
4.763	422	B 515	NW	Von: B 229 Nach: L 682 Zählstelle: 4613 2203	7.600	418 (5,5%)	
4.764	422	B 17	BY	Von: OAL 1 Nach: St 2059, Steingaden Zählstelle: 8330 9231	7.600	410 (5,4%)	VB 02KK
4.765	422	B 22	BY	Von: A 93 AS-Altenstadt/WN Nach: B 15 südl. Altenstadt/WN Zählstelle: 6238 9101	7.600	403 (5,3%)	
4.766	422	B 517	NW	Von: B 54 Kromabach Nach: K 18 Zählstelle: 4913 2208	7.600	395 (5,2%)	VB 02KK
4.767	422	B 7	NW	Von: AS Breyell Nach: L 373 Zählstelle: 4703 2202	7.600	342 (4,5%)	
4.768	422	B 64	NI	Von: Landesgrenze Nach: B 64 / L 583 Lobach Zählstelle: 4122 3339	7.600	319 (4,2%)	WB 02KK
4.769	422	B 455	HE	Von: Grund-Schwalheim Nach: Emd. K 195 Zählstelle: 5519 0672	7.600	312 (4,1%)	
4.770	422	B 83	HE	Von: OE Hofgeismar Nach: K55 Zählstelle: 4422 0250	7.600	296 (3,9%)	
4.771	422	B 270	RP	Von: L 389 Nach: K 8 Zählstelle: 6512 0986	7.600	289 (3,8%)	
4.772	422	B 14	BY	Von: Rückersdorf/Nbg. St 2241 Nach: Lauf a. d. Pegnitz Zählstelle: 6433 9154	7.600	258 (3,4%)	
4.773	422	B 8	NW	Von: L 468 Nach: K 7 Zählstelle: 4204 2205	7.600	236 (3,1%)	
4.774	422	B 399	NW	Von: K29 Nach: K27 Zählstelle: 5204 2204	7.600	236 (3,1%)	VB 02KK
4.775	423	B 3	HE	Von: L 3342 Nach: L 3155 Zählstelle: 5020 0702	7.500	1.838 (24,5%)	
4.776	423	B 80	TH	Von: L 1015 Nach: L 2048 Zählstelle: 4528 4445	7.500	1.710 (22,8%)	VB 04KB als A 38
4.777	423	B 303	BY	Von: AS Marktredwitz-Nord (A 93) Nach: AS N SEUSSEN Zählstelle: 5938 9154	7.500	1.635 (21,8%)	

Nr	Rang	Straße	BL	Infos	DTV	SV (SV%)	BVWP
4.778	423	B 475	NW	Von: B 58 Neubeckum Nach: L 882 Zählstelle: 4214 2320	7.500	1.470 (19,6%)	VB 02KK
4.779	423	B 98	SN	Von: A 13 AS Thierdorf (20) Nach: B 98/S 91 Zählstelle: 4648 1100	7.500	1.448 (19,3%)	VB 02KK
4.780	423	B 20	BY	Von: Anschlussast St2115 Nach: Anschlussast St2112 Zählstelle: 7442 9146	7.500	1.365 (18,2%)	
4.781	423	B 8	BY	Von: Aiterhofen (B20) Nach: Strasskirchen (St2325) Zählstelle: 7142 9100	7.500	1.065 (14,2%)	WB 02KK
4.782	423	B 29	BW	Von: B29/L1070 Bopfingen Nach: B29 Landesgr. Bayern Nördlingen Zählstelle: 7128 1100	7.500	1.028 (13,7%)	
4.783	423	B 67	NW	Von: L 600 Nach: K 12 Zählstelle: 4108 2418	7.500	960 (12,8%)	
4.784	423	B 64	NI	Von: B 64 / L 583 Lobach Nach: B 64 / L 580 Negenborn Zählstelle: 4123 0487	7.500	863 (11,5%)	WB 02KK
4.785	423	B 54	HE	Von: OA Langendernbach Nach: Landesgrenze Zählstelle: 5414 0120	7.500	810 (10,8%)	WB 02KK
4.786	423	B 104	MV	Von: OA Brüel Nach: Abzw, L 141-Sternberg Zählstelle: 2236 0165	7.500	803 (10,7%)	
4.787	423	B 249	TH	Von: L 1008 Nach: K 2060 K Zählstelle: 4728 0044	7.500	795 (10,6%)	
4.788	423	B 6	ST	Von: B 6 / 2. L 75 Nach: B 6 / K 2362 Zählstelle: 4233 4312	7.500	780 (10,4%)	VB 04KB
4.789	423	B 247	TH	Von: K 2160 G Nach: K 2170 G Zählstelle: 4627 0013	7.500	735 (9,8%)	VB 02KK
4.790	423	B 239	NW	Von: K 81 Nach: L 765/K 58 Zählstelle: 3517 2204	7.500	713 (9,5%)	
4.791	423	B 327	RP	Von: K 25 Bell Nach: K 67 Rothenbergerhof Zählstelle: 5910 0088	7.500	713 (9,5%)	
4.792	423	B 86	TH	Von: L 1216 Nach: L 2287 Zählstelle: 4633 0205	7.500	698 (9,3%)	
4.793	423	B 185	ST	Von: K 2304 nach Amesdorf Nach: L 72 SBA-Gr. Zählstelle: 4235 1374	7.500	668 (8,9%)	
4.794	423	B 85	TH	Von: B 90 b. Hockeroda Nach: L 1106/L 2384 Zählstelle: 5334 0020	7.500	660 (8,8%)	

Nr	Rang	Straße	BL	Infos	DTV	SV (SV%)	BVWP
4.795	423	B 9	RP	Von: L 437 Nach: K 53 Zählstelle: 6216 0001	7.500	638 (8,5%)	
4.796	423	B 428	RP	Von: L 412 Abzw. Hackenheim Nach: L 411 Abzw. Hackenheim Zählstelle: 6113 0047	7.500	623 (8,3%)	
4.797	423	B 588	BY	Von: Kronberg Nach: Neuoetting Zählstelle: 7742 9197	7.500	623 (8,3%)	
4.798	423	B 74	NI	Von: L 114 Elm Nach: B 71/B 74 Bremervörde Zählstelle: 2521 0434	7.500	615 (8,2%)	VB 02KK
4.799	423	B 84	TH	Von: B 247 Bad Langensalza Nach: B 176 nördl. Bad Langensalza Zählstelle: 4829 0039	7.500	608 (8,1%)	
4.800	423	B 327	RP	Von: A 61 AS Koblenz/Waldesch (40) Nach: K 71 Pfaffenheck Zählstelle: 5711 0075	7.500	563 (7,5%)	
4.801	423	B 32	BW	Von: B 32/L 442 Hausen Nach: B 32 OD-Grenze Burladingen Zählstelle: 7720 1100	7.500	555 (7,4%)	WB 02KK
4.802	423	B 169	SN	Von: B 169/S 204 Nach: B 169/B 180 Frankenberg Zählstelle: 5044 1106	7.500	495 (6,6%)	
4.803	423	B 101	SN	Von: B 101/B 171/K 8150 b. Wolkenstein Nach: B 101/B 174 b. Hilmersdorf Zählstelle: 5344 1107	7.500	480 (6,4%)	
4.804	423	B 36	BW	Von: B36/L104 Allmannsweier Ost Nach: Kehl Zählstelle: 7512 1100	7.500	473 (6,3%)	
4.805	423	B 41	SL	Von: B41/L315, Asweiler Nach: B41/L322, Wolfersweiler Zählstelle: 6409 0262	7.500	473 (6,3%)	VB 02KK
4.806	423	B 80	NI	Von: OE H, Münden Ost Nach: K226 Zählstelle: 4524 0487	7.500	473 (6,3%)	
4.807	423	B 446	NI	Von: Ebergötzen Nach: Westerode Zählstelle: 4426 0478	7.500	473 (6,3%)	
4.808	423	B 474n	NW	Von: AS Dülmen-Nord (A 43) Nach: L 551 Zählstelle: 4109 2426	7.500	458 (6,1%)	
4.809	423	B 4	NI	Von: Abzweig B 242 Nach: AS Bad Harzburg Zählstelle: 4129 0404	7.500	398 (5,3%)	
4.810	423	B 54	NW	Von: L 507 Nach: L 507/B 233 Zählstelle: 4311 2201	7.500	398 (5,3%)	
4.811	423	B 239	NW	Von: Bad Meinberg, Brunnenstraße Nach: L 954 Zählstelle: 4119 2283	7.500	390 (5,2%)	VB 02KK

Nr	Rang	Straße	BL	Infos	DTV	SV (SV%)	BVWP
4.812	423	B 179	BB	Von: AS Bln-Grünau, A 113 Nach: Landesgrenze Zählstelle: 3647 2040	7.500	375 (5,0%)	
4.813	423	B 471	BY	Von: AS K 24 Hohenbrunn Nach: AS K12 Zählstelle: 7936 9120	7.500	368 (4,9%)	
4.814	423	B 2	BY	Von: AS Mittenwald-Sued Nach: AS Mittenwald-Nord Zählstelle: 8533 9102	7.500	293 (3,9%)	
4.815	423	B 299	BY	Von: NEW 5 in Pressath Nach: B 299a südl. Pressath Zählstelle: 6237 9104	7.500	263 (3,5%)	VB 02KK
4.816	423	B 264	NW	Von: Rurdammweg Nach: Valencienner Straße Zählstelle: 5204 6201	7.500	180 (2,4%)	
4.817	423	B 54	NW	Von: L 723 Nach: L 909 Zählstelle: 5114 2201	7.500	128 (1,7%)	VB 04KB
4.818	424	B 213	NI	Von: K 161 Nach: K 161 Zählstelle: 3212 0443	7.400	2.753 (37,2%)	WB* 24KK
4.819	424	B 16	BY	Von: B 299 Neustadt Nach: B 301 Abensberg Zählstelle: 7236 9190	7.400	1.857 (25,1%)	
4.820	424	B 299	BY	Von: AS Siegenburg (A 93) Nach: St 2643 Pfeffenhausen Zählstelle: 7237 9250	7.400	1.613 (21,8%)	
4.821	424	B 16	BY	Von: St2232 Nord Nach: B 300 Zählstelle: 7235 9111	7.400	1.606 (21,7%)	
4.822	424	B 189	ST	Von: L 9 Nach: L 12 / K 1020 Zählstelle: 3136 3844	7.400	1.561 (21,1%)	VB 04KB als A 14
4.823	424	B 3	HE	Von: L 3234 Nach: L3235 Zählstelle: 4623 0579	7.400	1.399 (18,9%)	
4.824	424	B 71	ST	Von: B 71 / B 188 Nach: B 71 / L 12 Zählstelle: 3434 6003	7.400	1.347 (18,2%)	
4.825	424	B 214	NI	Von: K 16 Nach: B 6 Zählstelle: 3320 0451	7.400	1.347 (18,2%)	
4.826	424	B 475	NW	Von: L 792 Nach: K 23 Zählstelle: 4114 2325	7.400	1.243 (16,8%)	
4.827	424	B 80	TH	Von: L 2011 Nach: L 2005 Zählstelle: 4626 0002	7.400	1.103 (14,9%)	VB 04KB als A 38
4.828	424	B 214	NI	Von: L 74 Nach: B 68neu Bersenbrück Zählstelle: 3413 0436	7.400	977 (13,2%)	WB 02KK

Nr	Rang	Straße	BL	Infos	DTV	SV (SV%)	BVWP
4.829	424	B 20	BY	Von: Tittmoning Nach: Hochoester Zählstelle: 7942 9114	7.400	910 (12,3%)	
4.830	424	B 188	ST	Von: B 189 Stendal Nach: L 32 Zählstelle: 3437 6908	7.400	903 (12,2%)	
4.831	424	B 282	SN	Von: B 92/B 282 b. Jössnitz Nach: B 282/K 7871/S 316 Zählstelle: 5438 1103	7.400	888 (12,0%)	WB 02KK
4.832	424	B 413	RP	Von: Marienrachdorf Nach: L 305 Herschbach Zählstelle: 5412 0105	7.400	881 (11,9%)	
4.833	424	B 169	BB	Von: Lauchhammer, L 63 Nach: Elsterwerda, B 101 Zählstelle: 4547 3635	7.400	866 (11,7%)	VB 02KK
4.834	424	B 12	BY	Von: B533 Freyung Nach: L2130 Philippsreut Zählstelle: 7147 9160	7.400	821 (11,1%)	
4.835	424	B 516	NW	Von: L735 Nach: L776 Zählstelle: 4516 2201	7.400	762 (10,3%)	
4.836	424	B 7	NW	Von: L743 Nach: B480 Altenbüren Zählstelle: 4616 2202	7.400	740 (10,0%)	VB 02KK
4.837	424	B 252	NW	Von: L 755, Nieheim Nach: L 616, Bergheim Zählstelle: 4120 2302	7.400	740 (10,0%)	
4.838	424	B 301	BY	Von: B 299 Siegenburg Nach: B 16 Abensberg Zählstelle: 7237 9370	7.400	740 (10,0%)	
4.839	424	B 3	NI	Von: Welle Nach: Sprötze Zählstelle: 2724 0404	7.400	710 (9,6%)	
4.840	424	B 4	TH	Von: Straußfurt Nach: Greußen Zählstelle: 4831 0002	7.400	710 (9,6%)	VB 02KK
4.841	424	B 13	BY	Von: OA Eitensheim Nach: St 2214 Zählstelle: 7133 9100	7.400	710 (9,6%)	
4.842	424	B 4	TH	Von: L 2130 Nach: L 2133 Zählstelle: 4731 0100	7.400	681 (9,2%)	VB 02KK
4.843	424	B 251	HE	Von: OU Korbach, Sachsenhausen Nach: B 485 Zählstelle: 4719 0207	7.400	681 (9,2%)	
4.844	424	B 16	BY	Von: Ellzee (GZ1) Nach: Emd. GZ 6 Zählstelle: 7627 9137	7.400	666 (9,0%)	
4.845	424	B 480	NW	Von: L 549, Wünnenberg Nach: L 754, Haaren Zählstelle: 4418 2201	7.400	659 (8,9%)	VB 02KK

Nr	Rang	Straße	BL	Infos	DTV	SV (SV%)	BVWP
4.846	424	B 185	ST	Von: Übergang auf B 185n Nach: L 71 Zählstelle: 4236 1400	7.400	614 (8,3%)	
4.847	424	B 70	NW	Von: K 22 Nach: K 20 Zählstelle: 3907 2406	7.400	607 (8,2%)	WB 02KK
4.848	424	B 16	BY	Von: Mindelheim N Nach: OD Pfaffenhausen (St 2037) Zählstelle: 7828 9142	7.400	592 (8,0%)	WB 02KK
4.849	424	B 32	BY	Von: B 12 Hergaz Nach: St 2002 Zählstelle: 8324 9149	7.400	577 (7,8%)	WB 02KK
4.850	424	B 258	RP	Von: K 23 Nach: L 98 Zählstelle: 5608 0069	7.400	570 (7,7%)	
4.851	424	B 294	BW	Von: B294/L409 Obermusbach Nach: B294/L409 Krähenhart Zählstelle: 7416 1104	7.400	548 (7,4%)	
4.852	424	B 327	RP	Von: L 207 Udenhausen Nach: L 209 Buchholz Zählstelle: 5711 0099	7.400	548 (7,4%)	
4.853	424	B 290	BW	Von: B 290 / L 1068 Steinbach a. d. Jagst Nach: B 290 / L 2218 Ingersheim Zählstelle: 6826 1103	7.400	525 (7,1%)	
4.854	424	B 85	BY	Von: Emd. KC5 Nach: BA-Grenze Zählstelle: 5734 9252	7.400	518 (7,0%)	
4.855	424	B 173	SN	Von: B 173/K 7712 Nach: B 173/S 192 Zählstelle: 4947 1101	7.400	518 (7,0%)	
4.856	424	B 184	ST	Von: L 140 Nach: AS Dessau-Süd (A 9) Zählstelle: 4239 3823	7.400	518 (7,0%)	
4.857	424	B 210	NI	Von: Updorf Nach: Asel Zählstelle: 2412 0422	7.400	503 (6,8%)	
4.858	424	B 471	BY	Von: AS Hohenbrunn A 99 Nach: AS K24 Hohenbrunn Zählstelle: 7936 9101	7.400	503 (6,8%)	
4.859	424	B 1	NI	Von: B 1 / Hameln Fluthamelstraße Nach: B 1 / K 15 Zählstelle: 3822 3364	7.400	496 (6,7%)	VB 02KK
4.860	424	B 55	NW	Von: KP -L241 Nach: KP -L264 Zählstelle: 5004 2209	7.400	496 (6,7%)	
4.861	424	B 68	NW	Von: K 26, Lichtenau Nach: K 1, Grundsteinheim Zählstelle: 4319 5351	7.400	496 (6,7%)	
4.862	424	B 321	MV	Von: Abzweig K22 Nach: Kreuzung BAB A 24 Zählstelle: 2533 0071	7.400	488 (6,6%)	VB 02KK

Nr	Rang	Straße	BL	Infos	DTV	SV (SV%)	BVWP
4.863	424	B 436	NI	Von: Wiesede Nach: Friedeburg Zählstelle: 2512 0452	7.400	488 (6,6%)	WB 02KK
4.864	424	B 533	BY	Von: FRG 16 Hohenau Nach: L2127 Speltenbach Zählstelle: 7147 9420	7.400	481 (6,5%)	
4.865	424	B 7	HE	Von: L 3211 Nach: OD Calden K 46 Zählstelle: 4522 0543	7.400	451 (6,1%)	VB 02KK
4.866	424	B 32	BY	Von: St 2378 Nach: B 308 Zählstelle: 8325 9116	7.400	451 (6,1%)	
4.867	424	B 223	NW	Von: L 104 Oberhausen, Gahlener Straße Nach: AS Kirchhellen-Nord (A 31) Zählstelle: 4307 2398	7.400	444 (6,0%)	
4.868	424	B 66	NW	Von: L 945 Nach: Beginn OD Lage Zählstelle: 4018 2267	7.400	429 (5,8%)	VB 02KK
4.869	424	B 5	SH	Von: L 138 Nach: L173 Zählstelle: 2020 0522	7.400	422 (5,7%)	
4.870	424	B 446	NI	Von: AS B 241 Hardeggen Nach: AS A7 Nörten-Hardenberg Zählstelle: 4325 3365	7.400	422 (5,7%)	WB 02KK
4.871	424	B 301	BY	Von: Zolling AS L2054 Nach: Attenkirchen AS FS16 Zählstelle: 7536 9104	7.400	407 (5,5%)	
4.872	424	B 521	HE	Von: Emd. K 851 Nach: Emd. L 3189 Zählstelle: 5719 0643	7.400	407 (5,5%)	VB 02KK
4.873	424	B 5	BB	Von: Kliestow, L 382 Nach: L 38 Zählstelle: 3652 2001	7.400	385 (5,2%)	
4.874	424	B 276	BY	Von: Lohr Nach: Partenstein Zählstelle: 5923 9100	7.400	377 (5,1%)	
4.875	424	B 1	ST	Von: B 1 / LG NS Nach: B 1 / L 41 / Morsleben Zählstelle: 3732 5027	7.400	370 (5,0%)	
4.876	424	B 19	TH	Von: OU Barchfeld Nach: Kreuz L 1027 Zählstelle: 5227 1907	7.400	355 (4,8%)	WB 24KK
4.877	424	B 8	HE	Von: Emd. L 3021 Oberbrechen Nach: Emd. K 407 Niederselters Zählstelle: 5615 0204	7.400	340 (4,6%)	
4.878	424	B 224	NW	Von: K 33 Bellendorfweg Nach: L 601 Altendorfer Straße (Dorsten) Zählstelle: 4308 2232	7.400	340 (4,6%)	
4.879	424	B 1	NW	Von: L 881 Nach: K 35 Zählstelle: 4412 2204	7.400	333 (4,5%)	

Nr	Rang	Straße	BL	Infos	DTV	SV (SV%)	BVWP
4.880	424	B 255	HE	Von: Abzw. B 3 Nach: Marburg Zählstelle: 5218 6604	7.400	333 (4,5%)	VB 02KK
4.881	424	B 27	BW	Von: B27 Anfang Seitenarm Nach: B27/B27 Seitenarm Zählstelle: 7121 1110	7.400	311 (4,2%)	
4.882	424	B 475	NW	Von: L 578 Nach: K 79 Rheine Zählstelle: 3711 2302	7.400	281 (3,8%)	
4.883	424	B 419	SL	Von: B419, Bundesgrenze Frankreich Nach: B407/B419, Kreisel Perl Zählstelle: 6504 0404	7.400	207 (2,8%)	
4.884	424	B 3	HE	Von: Landesgrenze Nach: L 3120/L 3398 Zählstelle: 6317 0337	7.400	155 (2,1%)	
4.885	424	B 47	RP	Von: K 3 Nach: K 1 Zählstelle: 6315 0077	7.400	118 (1,6%)	
4.886	425	B 307	BY	Von: Kreuth Nach: Reitrain Zählstelle: 8336 9200	7.300	- (-)	
4.887	425	B 170	SN	Von: B 170 Bundesgrenze Tschechien Nach: B 170/S 178 Altenberg Zählstelle: 5248 4228	7.300	2.628 (36,0%)	
4.888	425	B 203	SH	Von: K 54 Warwerort Nach: K 33 Großbützel Zählstelle: 1819 1117 Anmerkung: Seltsam hohes Schwerverkehrsaufkommen. Wurde im Zweifelsfall belassen.	7.300	2.555 (35,0%)	
4.889	425	B 203	SH	Von: Brodersby K 62 Nach: Kappeln-Ellenberg Zählstelle: 1325 0406 Anmerkung: Seltsam hohes Schwerverkehrsaufkommen. Wurde im Zweifelsfall belassen.	7.300	2.336 (32,0%)	VB 04KK
4.890	425	B 2	BY	Von: W Monheim KRZ St 2214 Nach: Sö Treuchtlingen KRZ St 2230 Zählstelle: 7131 9122	7.300	2.000 (27,4%)	
4.891	425	B 27	HE	Von: Abzweig Vierbach (L3243) Nach: Weidenhäuser Kreuz Zählstelle: 4825 0104	7.300	1.409 (19,3%)	WB* 02KK
4.892	425	B 252	HE	Von: Abzweig Marsberger Str. L 3078/B 450 Nach: Abzweig Schmillinghausen K 5 Zählstelle: 4520 0103	7.300	1.263 (17,3%)	
4.893	425	B 8	BY	Von: Iphofen Nach: Bauamtsgrenze Zählstelle: 6327 9100	7.300	1.190 (16,3%)	
4.894	425	B 64	NW	Von: B 51 b. Telgte Nach: K 50 Zählstelle: 4012 2333	7.300	1.132 (15,5%)	
4.895	425	B 496	NI	Von: L 562 (Lutterberg) Nach: AS A7 Hann, Münden/Lutterberg Zählstelle: 4623 0960	7.300	1.110 (15,2%)	
4.896	425	B 27	HE	Von: Abzweig Rotenburg (B 83) Nach: Abzweig Berneburg (L3249) Zählstelle: 5024 0407	7.300	1.102 (15,1%)	

Nr	Rang	Straße	BL	Infos	DTV	SV (SV%)	BVWP
4.897	425	B 525	NW	Von: L 558 Nach: L 608 Zählstelle: 4007 1404	7.300	1.059 (14,5%)	
4.898	425	B 5	MV	Von: OU Boizenburg, NK-150 Nach: OU Boizenburg, NK-132 Zählstelle: 2630 0002	7.300	1.022 (14,0%)	
4.899	425	B 254	HE	Von: Maar Nach: Brauerschwend Zählstelle: 5322 0311	7.300	1.007 (13,8%)	
4.900	425	B 243	NI	Von: Ortsmitte Seesen Nach: AS Seesen (A7) Zählstelle: 4126 0469	7.300	978 (13,4%)	
4.901	425	B 21	BY	Von: Unterjettenberg Nach: Bad Reichenhall Zählstelle: 8343 9121	7.300	956 (13,1%)	WB 02KK
4.902	425	B 27	HE	Von: Hornel (L 3249) Nach: Berneburg (L 3249) Zählstelle: 4925 6671	7.300	913 (12,5%)	
4.903	425	B 414	RP	Von: B 256 b. Altenkirchen Nach: K 151 Zählstelle: 5311 0089	7.300	876 (12,0%)	
4.904	425	B 304	BY	Von: St.Georgen Nach: Matzing Zählstelle: 8041 9194	7.300	854 (11,7%)	WB* 02KK
4.905	425	B 183	ST	Von: 2. L 141 Nach: SBA-Gr. Sangerhausen Zählstelle: 4338 2203	7.300	818 (11,2%)	
4.906	425	B 183	ST	Von: SBA-Gr. Wittenberg Nach: L 142 / K 2071 Zählstelle: 4338 1371	7.300	818 (11,2%)	WB 02KK
4.907	425	B 4	TH	Von: Brattendorf Nach: Ratscher Zählstelle: 5530 0004	7.300	767 (10,5%)	VB 04KB als A 73
4.908	425	B 247	TH	Von: L 1012 Nach: L 2017 Zählstelle: 4527 4442	7.300	767 (10,5%)	VB 02KK
4.909	425	B 3	NI	Von: Hassel Nach: Offen (Grünwald) Zählstelle: 3225 0401	7.300	752 (10,3%)	
4.910	425	B 27	BW	Von: B 27/ L 508 Hardheim Kreisgrenze Nach: B 27 Neckar-Odenwald Zählstelle: 6322 1101	7.300	752 (10,3%)	WB 02KK
4.911	425	B 2	BY	Von: Emd. ST 2183 (N BINDLACH) Nach: Emd. GV-STR. "PANZERSTRASSE" Zählstelle: 6035 9103	7.300	730 (10,0%)	
4.912	425	B 50	RP	Von: L 415 Nach: B 50 AS Gau-Bickelheim Zählstelle: 6113 0100	7.300	708 (9,7%)	
4.913	425	B 1	NI	Von: B 1 / B 442 Nach: Coppenbrügge B 1 / L 455 Zählstelle: 3823 0405	7.300	701 (9,6%)	VB 02KK

Nr	Rang	Straße	BL	Infos	DTV	SV (SV%)	BVWP
4.914	425	B 55	NW	Von: Bergheim Nach: BAB 44 Zählstelle: 5005 1245	7.300	701 (9,6%)	
4.915	425	B 513	NW	Von: K 11 Kreis Gütersloh Nach: Beginn OD Harsewinkel Zählstelle: 4015 2211	7.300	701 (9,6%)	WB 02KK
4.916	425	B 13	BY	Von: N Hohenkammer Nach: Niernsdorf Zählstelle: 7535 9201	7.300	694 (9,5%)	
4.917	425	B 388	BY	Von: LA 1 Nach: St 2083 Vilsbiburg Zählstelle: 7540 9390	7.300	694 (9,5%)	
4.918	425	B 248	NI	Von: Grenze SWF/SGO Nach: L636 Zählstelle: 3828 0467	7.300	686 (9,4%)	
4.919	425	B 1	NW	Von: OU Werl Nach: OU Werl Zählstelle: 4413 2402	7.300	672 (9,2%)	
4.920	425	B 19	TH	Von: Untermaßfeld Nach: L 2621 Zählstelle: 5428 1902	7.300	672 (9,2%)	
4.921	425	B 12	BW	Von: B12 bayer. Grenze Nach: Eglofs B12/K2378 b. Gründels Zählstelle: 8325 1110	7.300	650 (8,9%)	VB 02KK
4.922	425	B 264	NW	Von: L264 Nach: L327 Zählstelle: 5105 2207	7.300	628 (8,6%)	VB 02KK
4.923	425	B 1	NI	Von: K637 Nach: L 290, WOB Zählstelle: 3730 0405	7.300	621 (8,5%)	
4.924	425	B 212	NI	Von: L867 Nach: L875 Zählstelle: 2817 0434	7.300	599 (8,2%)	WB 02KK
4.925	425	B 53	RP	Von: L 47 Nach: K 35 Zählstelle: 6106 0062	7.300	591 (8,1%)	
4.926	425	B 455	HE	Von: Berstadt Nach: Grund-Schwalheim Zählstelle: 5519 0260	7.300	584 (8,0%)	
4.927	425	B 6	NI	Von: Heersum Nach: Grasdorf (B 444) Zählstelle: 3826 0426	7.300	569 (7,8%)	
4.928	425	B 109	BB	Von: B 273 Nach: L 29 Zählstelle: 3246 2002	7.300	562 (7,7%)	
4.929	425	B 18	BW	Von: AS Leutkirch-Süd (A 96) Nach: B18/K7906 Leutkirch Zählstelle: 8126 1100	7.300	555 (7,6%)	
4.930	425	B 96	SN	Von: B 96/S 152 Nach: B 96/S 115 Zählstelle: 4952 1101	7.300	548 (7,5%)	

Nr	Rang	Straße	BL	Infos	DTV	SV (SV%)	BVWP
4.931	425	B 22	BY	Von: Emd. KR. BT 3 (SEYBOTHENREUTH) Nach: AS ST 2184 (ZEULENREUTH) Zählstelle: 6136 9122	7.300	526 (7,2%)	
4.932	425	B 85	BY	Von: Emd. KR. KU 9 (S LOESAU) Nach: Emd. KR. KU 3 (HOEFERAENGER) Zählstelle: 5834 9131	7.300	526 (7,2%)	
4.933	425	B 496	NI	Von: Emd. K226 OD H Münden Nach: Emd. K218 (Bonaforth) Zählstelle: 4523 0959	7.300	518 (7,1%)	
4.934	425	B 8	BY	Von: AS Marktheidenfeld (A 3) Nach: Altfeld Zählstelle: 6123 9401	7.300	489 (6,7%)	
4.935	425	B 47	RP	Von: L 401 Nach: K 57 Zählstelle: 6314 0041	7.300	489 (6,7%)	
4.936	425	B 474n	NW	Von: AS Dülmen-Nord (A43/B474) Nach: B474/L551 Zählstelle: 4109 2102	7.300	475 (6,5%)	
4.937	425	B 85	BY	Von: SULZBACH-ROSENBERG Nach: AS Pegnitz (A 9) Zählstelle: 6235 9110	7.300	460 (6,3%)	
4.938	425	B 475	NW	Von: K 2 Saerbeck Nach: L 590 Emsdetten Zählstelle: 3811 2304	7.300	453 (6,2%)	VB 02KK
4.939	425	B 48	RP	Von: Winnweiler Nach: K 10 Zählstelle: 6413 0083	7.300	431 (5,9%)	VB 02KK
4.940	425	B 266	NW	Von: Wallenthaler Höhe Nach: Gemünd Zählstelle: 5405 2206	7.300	409 (5,6%)	
4.941	425	B 431	SH	Von: L 100 Nach: L 288 Zählstelle: 2223 0414	7.300	409 (5,6%)	
4.942	425	B 436	NI	Von: Bagband Nach: Sande Zählstelle: 2513 0459	7.300	409 (5,6%)	
4.943	425	B 235	NW	Von: B 236 b. Olfen Nach: K 61 Zählstelle: 4210 2406	7.300	365 (5,0%)	
4.944	425	B 239	NW	Von: B 64, Höxter Nach: K 59, Brenkhausen Zählstelle: 4222 2207	7.300	350 (4,8%)	
4.945	425	B 37	HE	Von: L 3105 Nach: Landesgrenze Zählstelle: 6519 0209	7.300	329 (4,5%)	WB* 02KK
4.946	425	B 99	SN	Von: B 99/K 8636 Nach: B 99/K 8631 Zählstelle: 5055 1101	7.300	321 (4,4%)	
4.947	425	B 308	BY	Von: LI 4, Simmerberg Nach: St 2004, Oberreute Zählstelle: 8425 9154	7.300	314 (4,3%)	

Nr	Rang	Straße	BL	Infos	DTV	SV (SV%)	BVWP
4.948	425	B 500	BW	Von: B500/L173 Neueck Nach: B500/K5732 Furtwangen Zählstelle: 7915 1100	7.300	263 (3,6%)	
4.949	425	B 519	HE	Von: Kelkheim L3014 Nach: Hornau B8 Zählstelle: 5816 0710	7.300	226 (3,1%)	
4.950	425	B 56	NW	Von: KP -K28 Nach: KP -L33 Zählstelle: 5205 2203	7.300	139 (1,9%)	VB 02KK
4.951	426	B 236	NW	Von: K 9 Nach: B 229 Ütterlingsen, Neuenrader Straße Zählstelle: 4712 5309	7.200	- (-)	
4.952	426	B 213	NI	Von: L 55 Nach: Kreisgrenze Zählstelle: 3211 0449	7.200	2.837 (39,4%)	WB* 24KK
4.953	426	B 402	NI	Von: B 70 Meppen Nach: K 224 / K 205 Zählstelle: 3209 0454	7.200	2.225 (30,9%)	
4.954	426	B 70	NI	Von: L 58 Nach: B 213 Zählstelle: 3510 0417	7.200	1.570 (21,8%)	
4.955	426	B 303	BY	Von: Emd. ST 2981 (O FICHTELBERG) Nach: Emd. ST 2665 (TROESTAU) Zählstelle: 5937 9146	7.200	1.426 (19,8%)	WB 04KB
4.956	426	B 188	ST	Von: L 27 östlich Gardelegen Nach: B 71 östl. Gardelegen Zählstelle: 3434 6906	7.200	1.346 (18,7%)	
4.957	426	B 169	SN	Von: B 169/S 36 Nach: B 169/S 32 Zählstelle: 4944 1104	7.200	1.318 (18,3%)	
4.958	426	B 311	BW	Von: B311/B313 bei Meßkirch Nach: B311/K8238 Krauchenwies Zählstelle: 8020 1101	7.200	1.260 (17,5%)	
4.959	426	B 54	NW	Von: B 70 Nach: K 73 Zählstelle: 3809 2317	7.200	1.073 (14,9%)	
4.960	426	B 252	HE	Von: Schmittlotheim Nach: Zählstelle: 4819 6202	7.200	1.037 (14,4%)	
4.961	426	B 8	BY	Von: Osterhofen Nach: Vilshofen L2119 Zählstelle: 7344 9110	7.200	986 (13,7%)	WB 02KK
4.962	426	B 51	NI	Von: L 98 Nach: B 475 Glandorf Zählstelle: 3814 0409	7.200	979 (13,6%)	
4.963	426	B 105	MV	Von: KP L 22 OU Rdg. Nach: KP L 181 Zählstelle: 1740 0071	7.200	979 (13,6%)	
4.964	426	B 6	NI	Von: B 6/L 352 Nach: B 6/B 214 Zählstelle: 3320 0407	7.200	943 (13,1%)	

Nr	Rang	Straße	BL	Infos	DTV	SV (SV%)	BVWP
4.965	426	B 289	BY	Von: Abzweig L 2191 b. Weidnitz Nach: Mainroth (BAG) Zählstelle: 5833 9100	7.200	886 (12,3%)	VB 02KK
4.966	426	B 50	RP	Von: L 413 Nach: L 415 Zählstelle: 6113 0101	7.200	871 (12,1%)	
4.967	426	B 4	TH	Von: Landesgrenze Bayern, Amtsgrenze Suhl Nach: Eisfeld Zählstelle: 5531 0001	7.200	857 (11,9%)	
4.968	426	B 4	TH	Von: Greußen Nach: Kirchengel Zählstelle: 4731 0102	7.200	799 (11,1%)	VB 02KK
4.969	426	B 104	MV	Von: OU Schönberg Nach: A 20 Zählstelle: 2131 0034	7.200	792 (11,0%)	
4.970	426	B 240	NI	Von: B 83 b. Hehlen Nach: L 588 Halle Zählstelle: 4023 0425	7.200	770 (10,7%)	WB 02KK
4.971	426	B 4	TH	Von: K 60 L Nach: L 2091 Zählstelle: 4731 0104	7.200	713 (9,9%)	WB 02KK
4.972	426	B 9	RP	Von: K 53 Nach: L 439 Zählstelle: 6216 0002	7.200	698 (9,7%)	
4.973	426	B 183	ST	Von: B 184 Sandersdorf Nach: AS Bitterfeld / Wolfen (A 9) Zählstelle: 4339 2904	7.200	684 (9,5%)	VB 02KK
4.974	426	B 410	RP	Von: B 51 b. Weinsheim Nach: K 179 Zählstelle: 5704 0071	7.200	684 (9,5%)	
4.975	426	B 248	NI	Von: Platenlaase (K 31) Nach: Schaaflhausen (B 248a) Zählstelle: 2932 0480	7.200	670 (9,3%)	WB 02KK
4.976	426	B 87	ST	Von: OE Naumburg Nach: OA Bad Kösen Zählstelle: 4836 3843	7.200	655 (9,1%)	VB 02KK
4.977	426	B 13	BY	Von: PAF 9 Nach: OA Pfaffenhofen Zählstelle: 7435 9105	7.200	626 (8,7%)	
4.978	426	B 92	TH	Von: L 1085 Nach: L 1083 Zählstelle: 5238 0003	7.200	547 (7,6%)	
4.979	426	B 408	NI	Von: AS Haren (Ems) (A 31) Nach: L 48 Zählstelle: 3109 0455	7.200	547 (7,6%)	
4.980	426	B 23	BY	Von: Emd. St 2058, Rottenbuch Nach: Emd. B472, AS Peiting Sued Zählstelle: 8231 9167	7.200	533 (7,4%)	
4.981	426	B 436	NI	Von: Wiesmoor (OE) Nach: Wiesede (L 34) Zählstelle: 2512 0451	7.200	533 (7,4%)	

Nr	Rang	Straße	BL	Infos	DTV	SV (SV%)	BVWP
4.982	426	B 88	TH	Von: K 1280 U Nach: L 1114/K 1220 U Zählstelle: 5333 0024	7.200	518 (7,2%)	
4.983	426	B 89	TH	Von: Neuhaus-Schierschnitz Nach: Sonneberg Zählstelle: 5633 0002	7.200	511 (7,1%)	
4.984	426	B 264	NW	Von: K18 Nach: L12 Zählstelle: 5104 2213	7.200	511 (7,1%)	VB 02KK
4.985	426	B 5	SH	Von: L 273 Nach: L 278 Struckum Zählstelle: 1420 0258	7.200	497 (6,9%)	VB 02KK
4.986	426	B 31	BW	Von: B31/L440 Eigeltingen Nach: B31/B313 Stochach Rißtorf Zählstelle: 8119 1101	7.200	497 (6,9%)	
4.987	426	B 243	NI	Von: Nette Nach: B 243b zur A 7 AS-Bockenem Zählstelle: 3926 0443	7.200	475 (6,6%)	
4.988	426	B 221	NW	Von: L 373 Nach: L 373 Zählstelle: 4703 2214	7.200	432 (6,0%)	
4.989	426	B 49	HE	Von: Romrod Nach: AS Alsfeld-West (A 5) Zählstelle: 5221 0211	7.200	418 (5,8%)	
4.990	426	B 251	HE	Von: Willingen Nach: Usseln Zählstelle: 4717 0211	7.200	410 (5,7%)	WB 02KK
4.991	426	B 432	SH	Von: L 69 Nach: L 184 Zählstelle: 1929 0008	7.200	410 (5,7%)	
4.992	426	B 269	SL	Von: B269/L135, Tholey Nach: B269/L324, Sotzweiler Zählstelle: 6508 0343	7.200	403 (5,6%)	
4.993	426	B 92	TH	Von: L 1296 Nach: L 1295 Zählstelle: 5339 0022	7.200	382 (5,3%)	
4.994	426	B 88	TH	Von: K 1190 U Nach: K 180 U Zählstelle: 5234 0023	7.200	367 (5,1%)	VB 02KK
4.995	426	B 305	BY	Von: Inzell Nach: Weinkaser Zählstelle: 8242 9150	7.200	367 (5,1%)	
4.996	426	B 115	SN	Von: A 4 AS Kodersdorf (93) Nach: B 115/S 122 Zählstelle: 4755 1100	7.200	353 (4,9%)	
4.997	426	B 42a	HE	Von: Emd. L 3320 Nach: Emd. in B 42 Zählstelle: 5914 0165	7.200	346 (4,8%)	
4.998	426	B 174	SN	Von: B 174/S 219 Nach: B 174/S 221 Zählstelle: 5344 4202	7.200	324 (4,5%)	

Nr	Rang	Straße	BL	Infos	DTV	SV (SV%)	BVWP
4.999	426	B 423	SL	Von: B423/L231, Erfweiler-Ehlingen Nach: B423/L237, Aßweiler Zählstelle: 6709 0420	7.200	324 (4,5%)	
5.000	426	B 44	HE	Von: L3261 Nach: Kreisgrenze Zählstelle: 6216 0312	7.200	302 (4,2%)	
5.001	426	B 427	RP	Von: B 38 b. Bad Bergzabern Nach: K 16 Zählstelle: 6814 0141	7.200	281 (3,9%)	
5.002	426	B 8	NW	Von: L 480 Nach: L 602 Zählstelle: 4205 2206	7.200	252 (3,5%)	
5.003	426	B 8	HE	Von: Emd. L 3023 Nach: Oberems Kreisgrenze HTK Zählstelle: 5716 0420	7.200	245 (3,4%)	
5.004	426	B 57	NW	Von: L 488 Nach: B 9 Kleve Zählstelle: 4202 2210	7.200	238 (3,3%)	
5.005	426	B 11	BY	Von: OA Wolfratshausen N Nach: Emd. Toel 19, OE Schaeftlarn S Zählstelle: 8034 9127	7.200	223 (3,1%)	
5.006	426	B 174	SN	Von: B 174/S 218 Nach: B 174/S 219 Zählstelle: 5445 1100	7.200	187 (2,6%)	VB 02KK
5.007	427	B 170	SN	Von: B 170/K 9026 Nach: B 170/B 171 b. Naundorf Zählstelle: 5148 1101	7.100	2.705 (38,1%)	WB 02KK
5.008	427	B 170	SN	Von: B 170/S 178 Altenberg Nach: B 170/K 9026 Zählstelle: 5248 1102	7.100	2.648 (37,3%)	WB 02KK
5.009	427	B 4	NI	Von: L284 Nach: K87 Zählstelle: 3328 0419	7.100	1.377 (19,4%)	
5.010	427	B 16	BY	Von: Emd. St 1167 Nach: Lauingen OE Zählstelle: 7428 9151	7.100	1.335 (18,8%)	
5.011	427	B 303	BY	Von: Emd. B 2 (OD BAD BERNECK) Nach: Emd. ST 2163 (GOLDMUEHL) Zählstelle: 5936 9144	7.100	1.257 (17,7%)	WB 04KB
5.012	427	B 175	SN	Von: B 175/S 289 Nach: B 93/B 175 b. Zwickau, Mosel Zählstelle: 5140 1105	7.100	1.136 (16,0%)	
5.013	427	B 327	RP	Von: B 50 b. Hinzerath Nach: K 122 Zählstelle: 6108 0120	7.100	1.072 (15,1%)	
5.014	427	B 293	BW	Von: B293/L553 bei Eppingen Nach: B293/K2054 Stebbach Zählstelle: 6819 1103	7.100	1.044 (14,7%)	
5.015	427	B 104	MV	Von: Knoten L20 Nach: Knoten DM2 Malchin Zählstelle: 2242 0061	7.100	1.008 (14,2%)	WB 02KK

Nr	Rang	Straße	BL	Infos	DTV	SV (SV%)	BVWP
5.016	427	B 303	BY	Von: KRZ ST 2183 / KU 20 (WIRSBERG) Nach: Emd. ST 2182 (HIMMELKRON) Zählstelle: 5935 9142	7.100	980 (13,8%)	
5.017	427	B 16n	BY	Von: Nittenau (B16n / B16 AS Bernhardsw.) Nach: Regensburg (B16/ R25 AS Hauzendf.) Zählstelle: 6939 9180	7.100	930 (13,1%)	
5.018	427	B 293	BW	Von: B293/L618 Zaisenhausen Nach: B293/L593 Sulzfeld Zählstelle: 6818 1101	7.100	902 (12,7%)	
5.019	427	B 188	ST	Von: L 32 Nach: B 188alt geplante OU B 189 Stendal Zählstelle: 3437 6909	7.100	888 (12,5%)	
5.020	427	B 1	NI	Von: B 1 / Landesgrenze Nach: B 1 / L 432 Groß Berkel Zählstelle: 3921 0401	7.100	824 (11,6%)	VB 02KK
5.021	427	B 82	NI	Von: AS Rhüden (A 7) Nach: Abfahrt Hahausen Zählstelle: 4027 0457	7.100	824 (11,6%)	
5.022	427	B 96	BB	Von: Gransee, L 22n Nach: Zehdenick Altüderdorf, K 6514 Zählstelle: 2945 2050	7.100	760 (10,7%)	VB 02KK
5.023	427	B 55	NW	Von: Bremke Nach: Nichtinghausen Zählstelle: 4715 2216	7.100	753 (10,6%)	
5.024	427	B 55	NW	Von: L 737, westl. Nach: L 737, östl. Zählstelle: 4814 2304	7.100	738 (10,4%)	
5.025	427	B 8	BY	Von: OE Plattling Nach: Osterhofen(St2114) Zählstelle: 7243 9102	7.100	717 (10,1%)	WB 02KK
5.026	427	B 299	BY	Von: Erharting Nach: Töging Zählstelle: 7741 9207	7.100	717 (10,1%)	
5.027	427	B 3	NI	Von: Welle Nach: Soltau Zählstelle: 2724 0405	7.100	710 (10,0%)	
5.028	427	B 248	NI	Von: L 615, Thiede Nach: K 24 Zählstelle: 3728 0464	7.100	696 (9,8%)	
5.029	427	B 474	NW	Von: L 571 Nach: K 33 Zählstelle: 3908 2400	7.100	675 (9,5%)	
5.030	427	B 1	NI	Von: Mehle Nach: Elze Zählstelle: 3824 0409	7.100	653 (9,2%)	VB 02KK
5.031	427	B 304	BY	Von: Obing Nach: Altenmarkt Zählstelle: 7941 9134	7.100	653 (9,2%)	VB 02KK
5.032	427	B 256	RP	Von: K 49 Nach: B 62 b. Roth Zählstelle: 5212 0065	7.100	646 (9,1%)	WB 02KK

Nr	Rang	Straße	BL	Infos	DTV	SV (SV%)	BVWP
5.033	427	B 312	BW	Von: B 312/L 245 Ziefalten Nach: B 312/L 271 Ri. Zwiefaltendorf Zählstelle: 7722 1101	7.100	639 (9,0%)	WB 02KK
5.034	427	B 255	RP	Von: OD Oberahr Nach: OD Ettinghausen Zählstelle: 5413 0064	7.100	632 (8,9%)	VB 02KK
5.035	427	B 327	RP	Von: L 218 Braunschoner Lücke Nach: L 216 Braunschorn Zählstelle: 5911 0093	7.100	604 (8,5%)	
5.036	427	B 83	NW	Von: K 48, Beverungen Nach: B 64, Höxter Zählstelle: 4222 2205	7.100	596 (8,4%)	VB 02KK
5.037	427	B 23	BY	Von: Emd. St 2059, Echelsbacher Bruecke Nach: Emd. St 2058, Rottenbuch Zählstelle: 8231 9166	7.100	589 (8,3%)	
5.038	427	B 494	NI	Von: K40 Nach: L 413 Zählstelle: 3726 0573	7.100	589 (8,3%)	
5.039	427	B 457	HE	Von: Rodheim Nach: Hungen Zählstelle: 5519 0704	7.100	575 (8,1%)	VB 24KK
5.040	427	B 515	NW	Von: L 682 Nach: L 537 Zählstelle: 4613 2204	7.100	575 (8,1%)	
5.041	427	B 221	NW	Von: L 230 Heinsberg Nach: K 5 Heinsberg Zählstelle: 4902 2203	7.100	561 (7,9%)	
5.042	427	B 304	BY	Von: Heidenpoint Nach: Freilassing/Süd Zählstelle: 8143 9203	7.100	561 (7,9%)	
5.043	427	B 105	MV	Von: Abzw. B 192 Nach: Emd. L 10 Zählstelle: 2135 1710	7.100	525 (7,4%)	
5.044	427	B 57	NW	Von: KP -K6 Nach: KP -L228 Zählstelle: 5003 2203	7.100	511 (7,2%)	VB 02KK
5.045	427	B 44	HE	Von: AS Groß-Gerau (A 67) Nach: Mörfelden Zählstelle: 6017 0106	7.100	490 (6,9%)	
5.046	427	B 66n	NW	Von: L 941 Nach: L 712 Zählstelle: 3919 2447	7.100	490 (6,9%)	
5.047	427	B 47	RP	Von: L 401 Nach: A 63 AS Göllheim (13) Zählstelle: 6314 0002	7.100	483 (6,8%)	
5.048	427	B 14	BW	Von: B14/B313/K6180 Hindelwangen Nach: B14/311 Tuttlingen Zählstelle: 8019 1100	7.100	476 (6,7%)	
5.049	427	B 236	NW	Von: BAG Nach: K 27 Zählstelle: 4814 2309	7.100	476 (6,7%)	WB 02KK

Nr	Rang	Straße	BL	Infos	DTV	SV (SV%)	BVWP
5.050	427	B 279	BY	Von: HAS 46 / S Pfarrweisach Nach: VA zur L 2278 Zählstelle: 5830 9201	7.100	476 (6,7%)	WB 02KK
5.051	427	B 1	BB	Von: Plaue, L 962 Nach: Neubensdorf, L 96 Zählstelle: 3540 2010	7.100	469 (6,6%)	
5.052	427	B 80	ST	Von: L 230 Nach: B 86 Zählstelle: 4533 1035	7.100	419 (5,9%)	
5.053	427	B 98	SN	Von: B 98/K 7247/S 154 Nach: B 98/S 119 Zählstelle: 4951 1101	7.100	419 (5,9%)	
5.054	427	B 224	NW	Von: L 601 Altendorfer Straße (Dorsten) Nach: Zum Alten Kreuz Zählstelle: 4307 2375	7.100	412 (5,8%)	
5.055	427	B 89	TH	Von: Veilsdorf Nach: Hildburghausen Zählstelle: 5530 0007	7.100	405 (5,7%)	VB 02KK
5.056	427	B 38	HE	Von: B 47 Nach: L 3260 Zählstelle: 6219 0511	7.100	391 (5,5%)	
5.057	427	B 268	SL	Von: B268 L157, Losheim am See Nach: B268/L369, Losheim am See Zählstelle: 6406 0073	7.100	391 (5,5%)	
5.058	427	B 88	TH	Von: OL Seebach Nach: L 2119 Zählstelle: 5028 0023	7.100	376 (5,3%)	
5.059	427	B 22	BY	Von: Abzweig L 2263 b. Unterneuses Nach: AS Stegaurach (L 2276) Zählstelle: 6130 9101	7.100	369 (5,2%)	
5.060	427	B 427	RP	Von: B 10 Hinterweidenthal Nach: L 486 Zählstelle: 6812 0110	7.100	369 (5,2%)	WB* 02KK
5.061	427	B 16	BY	Von: OAL 12, KV Leinau Nach: St 2015 Zählstelle: 8029 9127	7.100	355 (5,0%)	
5.062	427	B 478	NW	Von: NL Grenze Nach: Benroth Zählstelle: 5111 2201	7.100	327 (4,6%)	
5.063	427	B 87	ST	Von: L 210 Eckartsberga Nach: Landesgrenze Thüringen Zählstelle: 4835 3042	7.100	320 (4,5%)	WB 02KK
5.064	427	B 104	MV	Von: Emd. L 101 Nach: Cambs L 101 Zählstelle: 2335 0112	7.100	305 (4,3%)	VB 02KK
5.065	427	B 180	TH	Von: L 1357 Nach: B 93 Altenburg Zählstelle: 5040 0003	7.100	291 (4,1%)	
5.066	427	B 3	BW	Von: B3 Ettlingen (Wattkopfportal west) Nach: B3/L623 Karlsruhe-Wolfartsweier Zählstelle: 7016 1112	7.100	256 (3,6%)	VB 02KK

Nr	Rang	Straße	BL	Infos	DTV	SV (SV%)	BVWP
5.067	427	B 48	RP	Von: L 242 Abzw. Gensingen Nach: L 242 Abzw. Guldental Zählstelle: 6113 0040	7.100	234 (3,3%)	
5.068	428	B 303	BY	Von: OA STADTSTEINACH Nach: Emd. B 289 (OD UNTERSTEINACH) Zählstelle: 5835 9139	7.000	- (-)	VB 02KK
5.069	428	B 403	NI	Von: L 39 Nach: OD Bad Bentheim Zählstelle: 3609 0403	7.000	- (-)	
5.070	428	B 71	ST	Von: B 71 / L 11 / K 1386 / Cheinitz Nach: B 71 / L 1 / SM-Gr. / Winterfeld Zählstelle: 3233 6007	7.000	1.589 (22,7%)	
5.071	428	B 71	ST	Von: L 20 Nach: L 11 / K 1386 / Cheinitz Zählstelle: 3333 3820	7.000	1.589 (22,7%)	
5.072	428	B 71	ST	Von: L 21 Nach: L 20 Zählstelle: 3333 6006	7.000	1.589 (22,7%)	
5.073	428	B 16	BY	Von: St 2144 Abensberg Nach: St 2230 Kelheim Zählstelle: 7137 9200	7.000	1.575 (22,5%)	
5.074	428	B 188	ST	Von: B 71 westl. Gardelegen Nach: L 27 östl. Gardelegen Zählstelle: 3434 6904	7.000	1.484 (21,2%)	
5.075	428	B 254	HE	Von: Altenburg Nach: Alsfeld Zählstelle: 5221 0202	7.000	1.078 (15,4%)	
5.076	428	B 189	BB	Von: Landesgrenze Thüringen Nach: Wittenberge, B 195 Zählstelle: 3036 2010	7.000	1.071 (15,3%)	VB 04KB als A 14 VB 02KK als B 189
5.077	428	B 198	MV	Von: AS Röbel/Müritz (A 19) Nach: Knotenpunkt L 241 Zählstelle: 2640 0025	7.000	1.050 (15,0%)	
5.078	428	B 279	BY	Von: L 2289 / W Oberweissenbrunn Nach: B 278-NES 10 Zählstelle: 5525 9102	7.000	910 (13,0%)	
5.079	428	B 7	NW	Von: OD Bredelar Nach: L870 Zählstelle: 4518 2401	7.000	854 (12,2%)	
5.080	428	B 86	TH	Von: Ederleben Nach: Artern Zählstelle: 4633 0202	7.000	854 (12,2%)	
5.081	428	B 312	BW	Von: B312/L302 Ochsenhausen Nach: Berkheim Zählstelle: 7925 1101	7.000	854 (12,2%)	VB 02KK
5.082	428	B 83	HE	Von: Abzweig L 3304 Nach: OD Heinebach Zählstelle: 4924 0401	7.000	812 (11,6%)	
5.083	428	B 3	NI	Von: Sprötze (K 45, K 72) Nach: Trelder Berg (B 75) Zählstelle: 2624 3320	7.000	784 (11,2%)	

Nr	Rang	Straße	BL	Infos	DTV	SV (SV%)	BVWP
5.084	428	B 20	BY	Von: Laufen Nach: Fridolfing Zählstelle: 8043 9178	7.000	763 (10,9%)	VB 02KK
5.085	428	B 68	NI	Von: Kreisgrenze Nach: L 838 Hemmelte Zählstelle: 3213 0403	7.000	756 (10,8%)	VB 02KK
5.086	428	B 299	BY	Von: Wiesmuehl Nach: Garching Zählstelle: 7841 9185	7.000	756 (10,8%)	WB* 02KK
5.087	428	B 55	NW	Von: L856 Nach: OD Warstein Zählstelle: 4516 2218	7.000	735 (10,5%)	VB 02KK
5.088	428	B 58	NW	Von: B 63 Drensteinfurt Nach: K 26 Zählstelle: 4212 2302	7.000	721 (10,3%)	VB 02KK
5.089	428	B 7	NW	Von: K59 Brilon Nach: L913/K60 Zählstelle: 4517 2413	7.000	693 (9,9%)	
5.090	428	B 96	SN	Von: B 96/S 107 Nach: B 96/S 101 Zählstelle: 4752 1102	7.000	693 (9,9%)	WB 02KK
5.091	428	B 2	SN	Von: B 2/S 4 Nach: B 2/K 7449 Zählstelle: 4540 1100	7.000	672 (9,6%)	VB 02KK
5.092	428	B 59	NW	Von: Rommerskirchen Nach: AS Köln-Bocklemünd Zählstelle: 5006 2212	7.000	651 (9,3%)	VB 02KK
5.093	428	B 71	NI	Von: L 123 Nach: K 107 Zählstelle: 2521 0477	7.000	623 (8,9%)	
5.094	428	B 13	BY	Von: AS Gollhofen (A 7) Nach: Uffenheim Zählstelle: 6427 9231	7.000	574 (8,2%)	WB 02KK
5.095	428	B 51	RP	Von: K 130 Abzweig. Biebelhausen Nach: B 407 Saarburg-Ost Zählstelle: 6305 0062	7.000	574 (8,2%)	
5.096	428	B 185	ST	Von: Dessau K 2080 Nach: B 187a Porst Zählstelle: 4238 1389	7.000	567 (8,1%)	
5.097	428	B 301	BY	Von: FS42 Kirchdorf Nach: St 2049 Mainburg Zählstelle: 7336 9320	7.000	567 (8,1%)	WB 02KK
5.098	428	B 98	SN	Von: B 98/S 119 Nach: B 98/S 120 Zählstelle: 4951 1102	7.000	532 (7,6%)	
5.099	428	B 253	HE	Von: Röddenau Nach: Frankenberg (OD Grenze) Zählstelle: 4918 0604	7.000	532 (7,6%)	VB 02KK
5.100	428	B 299	BY	Von: (OE) Beilngries Nach: St 2229 Zählstelle: 6934 9100	7.000	511 (7,3%)	

Nr	Rang	Straße	BL	Infos	DTV	SV (SV%)	BVWP
5.101	428	B 432	SH	Von: K 55 Nach: L 309 Zählstelle: 1930 0611	7.000	511 (7,3%)	
5.102	428	B 96	SN	Von: B 96/S 145 Nach: B 96/K 8671 Zählstelle: 5054 1106	7.000	490 (7,0%)	
5.103	428	B 233	NW	Von: K 16 Nach: B 515 Langschede Zählstelle: 4512 2250	7.000	490 (7,0%)	WB 02KK
5.104	428	B 6	ST	Von: AS Halle-Trotha (A 14) Nach: B 6 / L 161 Zählstelle: 4437 3013	7.000	483 (6,9%)	VB 02KB
5.105	428	B 14	BW	Von: B14/L1066, Sulzbach a.d.M. (Nord) Nach: B14/B39 Mainhardt Zählstelle: 6923 1102	7.000	483 (6,9%)	
5.106	428	B 14	BW	Von: B14/L398 Dießener Tal Nach: B14/B32 Dammstraße Zählstelle: 7517 1100	7.000	469 (6,7%)	
5.107	428	B 47	RP	Von: L 449 Nach: K 80 Zählstelle: 6414 0069	7.000	469 (6,7%)	
5.108	428	B 255	HE	Von: Rüchenbacher Hecke Nach: Niederweimar Zählstelle: 5217 0607	7.000	469 (6,7%)	VB 02KK
5.109	428	B 407	RP	Von: L 148 Reinsfeld Nach: B 52 b. Höfchen Zählstelle: 6307 0132	7.000	469 (6,7%)	
5.110	428	B 48	RP	Von: Alsenz Nach: Hochstätten Zählstelle: 6212 0093	7.000	441 (6,3%)	
5.111	428	B 442	NI	Von: B 442/B 6-NRÜ Nach: B 442/K347 Zählstelle: 3422 0406	7.000	434 (6,2%)	
5.112	428	B 65	NW	Von: KP B 65 / K 31 Nach: KP B 65 / L 772 (Hille-Rothenuffeln) Zählstelle: 3718 2293	7.000	427 (6,1%)	
5.113	428	B 460	HE	Von: B 38/K 207 Nach: L 3105 Wegscheide Zählstelle: 6318 0514	7.000	427 (6,1%)	
5.114	428	B 65	NW	Von: KP B 65 / L 557 (Preuß. Oldendorf) Nach: KP B 65 / L 557 (Holzhausen) Zählstelle: 3717 2230	7.000	392 (5,6%)	VB 02KK
5.115	428	B 236	NW	Von: Oberkirchen Nach: Gleidorf Zählstelle: 4815 5310	7.000	385 (5,5%)	
5.116	428	B 48	RP	Von: L 493 Nach: L 508 Zählstelle: 6814 0109	7.000	336 (4,8%)	VB 02KK
5.117	428	B 258	NW	Von: L214 Nach: B399 nördl. Imgenbroich Zählstelle: 5403 1208	7.000	336 (4,8%)	VB 02KK

Nr	Rang	Straße	BL	Infos	DTV	SV (SV%)	BVWP
5.118	428	B 281	TH	Von: L 2382 Nach: K 1530 U Zählstelle: 5333 0032	7.000	336 (4,8%)	VB 02KK
5.119	428	B 38	RP	Von: K 15 Nach: L 510 Zählstelle: 6814 0068	7.000	329 (4,7%)	WB 02KK
5.120	428	B 271	RP	Von: K 7 Nach: L 406 Zählstelle: 6214 0048	7.000	301 (4,3%)	
5.121	428	B 2	BY	Von: Emd. BAB A 95 Nach: Emd. St 2562 Zählstelle: 8333 9360	7.000	294 (4,2%)	
5.122	428	B 417	HE	Von: Emd. L 3031 Nach: OA Kirberg Zählstelle: 5614 6664	7.000	294 (4,2%)	
5.123	428	B 196	MV	Von: Abzw, L 293 Nach: Abzw, L 29 (Binz) Zählstelle: 1647 0197	7.000	287 (4,1%)	
5.124	428	B 455	HE	Von: Fischbach L3016 Nach: Schneidhain Zählstelle: 5816 0603	7.000	266 (3,8%)	
5.125	428	B 57	NW	Von: B 67 Kalkar Nach: L 18 Zählstelle: 4203 2203	7.000	252 (3,6%)	
5.126	428	B 51	NW	Von: Leverkusen-Neuenboddenberg Nach: Eichenplätzchen Zählstelle: 4908 2209	7.000	231 (3,3%)	
5.127	428	B 53y	RP	Von: L 187 Nach: B 53 Zählstelle: 6008 0905	7.000	231 (3,3%)	
5.128	428	B 3	BW	Von: B3/K5115 Kenzingen Nach: B3/L111 Herbolzheim Zählstelle: 7712 1101	7.000	119 (1,7%)	
5.129	429	B 426	BY	Von: W MOEMLINGEN Nach: Landesgrenze HE/Breuberg Zählstelle: 6120 9203	6.900	- (-)	
5.130	429	B 203	SH	Von: Emd. K 61 Vogelsang Nach: Emd. K 62 Karby Zählstelle: 1425 0432 Anmerkung: Seltsam hohes Schwerverkehrsaufkommen. Wurde im Zweifelsfall belassen.	6.900	2.691 (39,0%)	
5.131	429	B 299	BY	Von: B 301 Siegenburg Nach: AS Siegenburg (A 93) Zählstelle: 7237 9245	6.900	1.580 (22,9%)	
5.132	429	B 303	BY	Von: Emd. ST 2163 (GOLDMUEHL) Nach: KRZ KR. BT 4 (GLASERMUEHLE) Zählstelle: 5936 9101	6.900	1.249 (18,1%)	WB 04KB
5.133	429	B 87	SN	Von: B 87/K 8985 Nach: B 87/S 16 Zählstelle: 4443 1100	6.900	1.208 (17,5%)	WB* 04KK
5.134	429	B 92	TH	Von: K 5060 X Nach: K 2080 X/K 3220 X Zählstelle: 5338 4476	6.900	1.070 (15,5%)	

Nr	Rang	Straße	BL	Infos	DTV	SV (SV%)	BVWP
5.135	429	B 80	TH	Von: L 1002/K 1220 G Nach: K 1060 G Zählstelle: 4625 0001	6.900	1.028 (14,9%)	VB 04KB als A 38
5.136	429	B 7	NW	Von: L549 Marsberg Nach: L636 Westheim Zählstelle: 4519 2400	6.900	938 (13,6%)	
5.137	429	B 187	ST	Von: AS Coswig (A 9) Nach: OA Roßlau Zählstelle: 4139 3808	6.900	932 (13,5%)	WB 02KK
5.138	429	B 87	BB	Von: AS Lübben, A 13 Nach: Luckau, L 52 Zählstelle: 4148 2003	6.900	918 (13,3%)	VB 02KK
5.139	429	B 8	BY	Von: Oberlaimbach Nach: Langenfeld Zählstelle: 6328 9201	6.900	904 (13,1%)	
5.140	429	B 9	NW	Von: B 58 Nach: Rampe K 17 Zählstelle: 4403 5251	6.900	869 (12,6%)	
5.141	429	B 279	BY	Von: B 19 / S Heustreu Nach: L 2429 / S Wuelfershausen Zählstelle: 5627 9105	6.900	849 (12,3%)	
5.142	429	B 6	ST	Von: B 6 / L 151 / Alsleben Nach: B 6 / L 74 Zählstelle: 4236 1319	6.900	828 (12,0%)	VB 04KB
5.143	429	B 180	ST	Von: AS Naumburg (A 9) Nach: L 199 Zählstelle: 4837 3092	6.900	787 (11,4%)	WB 02KK
5.144	429	B 180	ST	Von: B 180n OU Querfurt Nach: SBA-Gr. Sangerhausen Zählstelle: 4535 3359	6.900	773 (11,2%)	
5.145	429	B 180	ST	Von: SBA-Gr. Halle Nach: AS Eisleben (A 38) Zählstelle: 4435 1060	6.900	773 (11,2%)	
5.146	429	B 104	MV	Von: Emd. L 09 Nach: OE Brüel Zählstelle: 2236 0154	6.900	766 (11,1%)	
5.147	429	B 512	BY	Von: L2110 Neuhaus a. Inn Nach: Grenze A Zählstelle: 7546 9870	6.900	759 (11,0%)	
5.148	429	B 19	BY	Von: SW 13 / Essleben Nach: SW 15 / Werneck Zählstelle: 6026 9200	6.900	752 (10,9%)	VB 02KK
5.149	429	B 4	TH	Von: K 100 L Nach: K 60 L Zählstelle: 4731 0103	6.900	745 (10,8%)	
5.150	429	B 104	MV	Von: Knoten Güstrow 42 Nach: OE Teterow Zählstelle: 2241 0017	6.900	738 (10,7%)	WB 02KK
5.151	429	B 13	BY	Von: Anschl. Unterwurbach Nach: Aha Zählstelle: 6830 9102	6.900	725 (10,5%)	

Nr	Rang	Straße	BL	Infos	DTV	SV (SV%)	BVWP
5.152	429	B 255	HE	Von: Emd. L 3391 Nach: Emd. K 72 Zählstelle: 5315 0395	6.900	725 (10,5%)	
5.153	429	B 77	SH	Von: AS B 203 Nach: Emd. K1 Zählstelle: 1623 0131	6.900	711 (10,3%)	
5.154	429	B 317	BW	Von: B317/B500 Bärenthal Nach: B315/B317 bei Titisee Zählstelle: 8114 1102	6.900	697 (10,1%)	
5.155	429	B 13	BY	Von: St 2047 Nach: OA Eichstätt Zählstelle: 7032 9101	6.900	669 (9,7%)	WB 02KK
5.156	429	B 206	SH	Von: Hitzhusen Nach: Bad Bramstedt Zählstelle: 2025 0306	6.900	669 (9,7%)	VB 02KK
5.157	429	B 1	NW	Von: L948 Nach: L947 Zählstelle: 4020 2218	6.900	662 (9,6%)	
5.158	429	B 209	NI	Von: Walsrode Nach: AS Bad Fallingbostal (A 7) Zählstelle: 3124 5141	6.900	635 (9,2%)	
5.159	429	B 19	TH	Von: L 1121 Nach: L 1126 Zählstelle: 5127 1911	6.900	621 (9,0%)	VB 02KK
5.160	429	B 13	BY	Von: Kreuzung B 470 Nach: Ottenhofen Zählstelle: 6528 9231	6.900	614 (8,9%)	
5.161	429	B 50	RP	Von: AS Bingen-Mitte (A 61) Nach: B 41 b. Gensingen Zählstelle: 6013 0104	6.900	587 (8,5%)	
5.162	429	B 420	RP	Von: L 436 Nach: L 432 Zählstelle: 6115 0136	6.900	587 (8,5%)	
5.163	429	B 80	TH	Von: L 1015 Nach: L 1014 Zählstelle: 4528 0004	6.900	573 (8,3%)	
5.164	429	B 456	HE	Von: Kreuzung L 3054 Nach: Emd. K 424 / K 372 Zählstelle: 5516 0502	6.900	573 (8,3%)	
5.165	429	B 101	SN	Von: B 101/S 268 Nach: B 101/S 267 Zählstelle: 5443 1101	6.900	552 (8,0%)	WB 02KK
5.166	429	B 10	SL	Von: B10/B269, Neububach Nach: B10/B269, Neububach Zählstelle: 6507 0376	6.900	545 (7,9%)	
5.167	429	B 44	HE	Von: Stockstadt Nach: Erfelden Zählstelle: 6116 0105	6.900	545 (7,9%)	
5.168	429	B 37	BW	Von: B 37/L 636 Diedesheim Nach: B 27/B37/B 292 Mosbacher Kreuz Zählstelle: 6620 1112	6.900	531 (7,7%)	

Nr	Rang	Straße	BL	Infos	DTV	SV (SV%)	BVWP
5.169	429	B 47	BY	Von: O AMORBACH in Ri Abzw MIL9 Nach: O AMORBACH in Ri Abzw St2311 Zählstelle: 6321 9202	6.900	497 (7,2%)	
5.170	429	B 32	BW	Von: B32/K8258 Bad Saulgau Nach: B32/L286 Altshausen (Nord) Zählstelle: 8023 1100	6.900	476 (6,9%)	WB 02KK WB* 02KK (OU Bad Saulgau)
5.171	429	B 79	ST	Von: B 79 / OE Halberstadt Nach: B 79 / K 1327 Zählstelle: 4032 4038	6.900	462 (6,7%)	
5.172	429	B 180	SN	Von: B 180/K 8870 Nach: B 173/B 180 Oberlungwitz Zählstelle: 5242 1104	6.900	455 (6,6%)	
5.173	429	B 246a	ST	Von: K 1296 Nach: L 51 Schönebeck Zählstelle: 3936 5085	6.900	435 (6,3%)	VB 02KK
5.174	429	B 486	HE	Von: Urberach L3097 Nach: Rödermark L3095 Zählstelle: 6018 0920	6.900	428 (6,2%)	WB 02KK
5.175	429	B 485	HE	Von: Mehlen Nach: Abzweig Waldeck L 3256 Zählstelle: 4820 0405	6.900	421 (6,1%)	
5.176	429	B 32	BW	Von: B32/L395 Unterm Wiesenhag Nach: AS Horb a.N. (A 81) Zählstelle: 7518 1109	6.900	414 (6,0%)	WB 02KK
5.177	429	B 1	BB	Von: Seelow, B 167 Nach: Jahnsfelde, L 36 Zählstelle: 3451 2001	6.900	400 (5,8%)	
5.178	429	B 88	TH	Von: L 2302 Nach: B 7 Jena Zählstelle: 5035 0001	6.900	380 (5,5%)	
5.179	429	B 98	SN	Von: B 96/B 98 Oppach Nach: B 98/S 116 Zählstelle: 4952 1102	6.900	380 (5,5%)	
5.180	429	B 423	SL	Von: B423/L107, Aßweiler Nach: B423/L113, Blieskastel Zählstelle: 6709 0423	6.900	380 (5,5%)	VB 02KK
5.181	429	B 88	TH	Von: K 180 U Nach: B 85 Rudolstadt Zählstelle: 5234 0022	6.900	366 (5,3%)	WB 02KK
5.182	429	B 88	TH	Von: L 1026/Reinhardtsbrunn Nach: L 1024/W altershausen Zählstelle: 5129 0004	6.900	359 (5,2%)	
5.183	429	B 257	RP	Von: L 85 Nach: K 28 Zählstelle: 5507 7050	6.900	338 (4,9%)	
5.184	429	B 110	MV	Von: Zecheriner Brücke (OVP 46) Nach: Abzw, L 265 Zählstelle: 2149 1738	6.900	324 (4,7%)	
5.185	429	B 257	RP	Von: L 73 Nach: K 22 Zählstelle: 5507 0049	6.900	324 (4,7%)	

Nr	Rang	Straße	BL	Infos	DTV	SV (SV%)	BVWP
5.186	429	B 483	NW	Von: Herweg Nach: Hückeswagen Zählstelle: 4810 1202	6.900	317 (4,6%)	
5.187	429	B 6	ST	Von: OE Ascherleben Nach: AS Ascherleben West, NK 404 Zählstelle: 4234 4215	6.900	311 (4,5%)	
5.188	429	B 58	NW	Von: L 551 Recklinghäuser Damm Nach: L 652 Flaesheimer/Stockwieser Damm Zählstelle: 4209 2310	6.900	297 (4,3%)	
5.189	429	B 167	BB	Von: Hohenfinow, L 29 Nach: Eberswalde, B 2 Zählstelle: 3149 2002	6.900	297 (4,3%)	VB 02KK
5.190	429	B 49	RP	Von: K 41 Nach: L 106 Zählstelle: 5908 0016	6.900	290 (4,2%)	
5.191	429	B 49	RP	Von: L 106 Nach: K 20 Zählstelle: 5808 0017	6.900	276 (4,0%)	
5.192	429	B 236	NW	Von: K 2 Nach: K 14 Zählstelle: 4210 2206	6.900	276 (4,0%)	
5.193	429	B 287	BY	Von: L 2290 / Euerdorf Nach: B 286 / Bad Kissingen Zählstelle: 5826 9106	6.900	269 (3,9%)	
5.194	429	B 305	BY	Von: Unterau Nach: Bundesgrenze Zählstelle: 8244 9156	6.900	269 (3,9%)	
5.195	429	B 1	BB	Von: Bundesgrenze Nach: Manschnow, B 112 Zählstelle: 3453 3666	6.900	262 (3,8%)	
5.196	429	B 57	NW	Von: L 18 Nach: L 488 Zählstelle: 4203 2201	6.900	255 (3,7%)	
5.197	429	B 180	SN	Von: B 180/K 8203 Frankenberg Nach: B 173/B 180 Flöha Zählstelle: 5144 1101	6.900	255 (3,7%)	
5.198	429	B 416	RP	Von: L 117 Nach: L 125 Zählstelle: 5610 0098	6.900	214 (3,1%)	
5.199	429	B 407	RP	Von: K 121 Trassem Nach: L 132 Auto Werner Zählstelle: 6405 0047	6.900	200 (2,9%)	
5.200	429	B 432	SH	Von: L 309 Nach: B 76 b. Scharbeutz Zählstelle: 1930 0635	6.900	179 (2,6%)	
5.201	430	B 213	NI	Von: K 209 Nach: L 55 Zählstelle: 3311 0448	6.800	2.761 (40,6%)	WB* 24KK
5.202	430	B 402	NI	Von: Bundesgrenze NL/D Nach: K 202 Zählstelle: 3208 3359	6.800	2.196 (32,3%)	VB 24KK

Nr	Rang	Straße	BL	Infos	DTV	SV (SV%)	BVWP
5.203	430	B 3	HE	Von: Kreisel "Petersburg" Nach: Abzw. L 3342 Zählstelle: 5019 0301	6.800	1.714 (25,2%)	
5.204	430	B 475	NW	Von: K 23 Nach: K 57 Ennigerloh Zählstelle: 4114 2328	6.800	1.544 (22,7%)	
5.205	430	B 27	HE	Von: Abzweig L 3464 Nach: Abzweig B 80 (Witzenhausen) Zählstelle: 4625 0534	6.800	1.455 (21,4%)	
5.206	430	B 71	ST	Von: B 71 / L 12 Nach: B 71 / L 19 Zählstelle: 3434 6004	6.800	1.360 (20,0%)	
5.207	430	B 51	NI	Von: B 51/B 214 Diepholz Nach: B 51/B 69 Diepholz Zählstelle: 3316 0437	6.800	1.333 (19,6%)	VB 02KK
5.208	430	B 6	ST	Von: B 6n NK 051 Nach: B 6n NK 069 Zählstelle: 4131 3845	6.800	1.183 (17,4%)	
5.209	430	B 61	NI	Von: B 61/K 5 Abz. Wedehorn Nach: B 61/B 51 Bassum Zählstelle: 3118 0430	6.800	1.176 (17,3%)	
5.210	430	B 4	SH	Von: L 210 Nach: L 320 Zählstelle: 2125 0501	6.800	1.047 (15,4%)	
5.211	430	B 252	NW	Von: L 763, Niesen Nach: K 43, Siddessen Zählstelle: 4320 2200	6.800	945 (13,9%)	WB 02KK
5.212	430	B 279	HE	Von: AS L 3458 (Schmalnau) Nach: AS L 3330 (Abzweig Poppenhausen) Zählstelle: 5524 0341	6.800	877 (12,9%)	
5.213	430	B 300	BY	Von: Ziemetshausen Emd. ST 2027 Nach: Uttenhofen Emd. St 2027 Zählstelle: 7729 9155	6.800	775 (11,4%)	
5.214	430	B 54	RP	Von: OD Waldmühlen Nach: L 299 Zählstelle: 5414 0051	6.800	768 (11,3%)	WB 02KK
5.215	430	B 286	BY	Von: L 2272 / Alitzheim Nach: L 2275 / Gerolzhofen Zählstelle: 6028 9101	6.800	768 (11,3%)	
5.216	430	B 4	TH	Von: Eisfeld Nach: Brünn Zählstelle: 5531 0002	6.800	755 (11,1%)	VB 04KB als A 73
5.217	430	B 2	ST	Von: B 2 / L 129 / Kemberg Nach: B 2 / K 2024 Zählstelle: 4241 2004	6.800	721 (10,6%)	
5.218	430	B 2	ST	Von: B 2 / K 2024 Nach: B 2 / B 182 b. Lutherstadt Wittenberg Zählstelle: 4241 2005	6.800	721 (10,6%)	
5.219	430	B 254	HE	Von: Alsfeld Nach: Schrecksbach Zählstelle: 5221 0214	6.800	714 (10,5%)	WB 02KK

Nr	Rang	Straße	BL	Infos	DTV	SV (SV%)	BVWP
5.220	430	B 477	NW	Von: autom. Dauerschleife Roki L 213 Nach: B 59 Rommerskirchen Zählstelle: 4906 5268	6.800	694 (10,2%)	
5.221	430	B 191	NI	Von: Uelzen (O), (B 4) Nach: Oldenstadt (B 493) Zählstelle: 3029 0452	6.800	646 (9,5%)	WB 02KK
5.222	430	B 1	NW	Von: L 616 Nach: B 239 Zählstelle: 4120 2210	6.800	605 (8,9%)	
5.223	430	B 27	BW	Von: B 27/ K 3970 Rittersbach Nach: B 27/ L 520/ L 584 Waldhausen Zählstelle: 6521 1101	6.800	605 (8,9%)	
5.224	430	B 110	MV	Von: Knoten L232 Nach: Knoten L23 Gnoien Zählstelle: 2042 0051	6.800	598 (8,8%)	
5.225	430	B 253	HE	Von: Abzweig B 252 Heimbach Nach: Dainrode Zählstelle: 4919 0708	6.800	578 (8,5%)	WB 02KK
5.226	430	B 175	TH	Von: Kreuz B 92 Weida Nach: K 1250 X Zählstelle: 5238 0004	6.800	564 (8,3%)	VB 02KK
5.227	430	B 86	TH	Von: Artern Nach: Reinsdorf Zählstelle: 4633 0203	6.800	524 (7,7%)	
5.228	430	B 105	MV	Von: OA Grevesmühlen Nach: Abzw, L 012 Zählstelle: 2133 0073	6.800	517 (7,6%)	
5.229	430	B 1	NI	Von: B244 Helmstedt Nach: Magdeburger Warte Zählstelle: 3732 0408	6.800	483 (7,1%)	
5.230	430	B 53	RP	Von: K 56 Nach: L 199 Zählstelle: 5908 0026	6.800	483 (7,1%)	
5.231	430	B 2	BY	Von: Emd. B 470 (O BRONN) Nach: Emd. B 85 (NEUDORF) Zählstelle: 6234 9101	6.800	462 (6,8%)	
5.232	430	B 57	NW	Von: L 19 Nach: KV Erkelenz Zählstelle: 4903 2201	6.800	456 (6,7%)	
5.233	430	B 16	BY	Von: AS 2059, Rosshaupten KV Nach: St 2008, Marktoberdorf Zählstelle: 8230 9122	6.800	449 (6,6%)	VB 02KK
5.234	430	B 48	RP	Von: K 7 Nach: K 36 Zählstelle: 6312 0087	6.800	449 (6,6%)	VB 02KK
5.235	430	B 256	RP	Von: L 272 Nach: K 8 Zählstelle: 5311 0059	6.800	449 (6,6%)	
5.236	430	B 5	SH	Von: L 173 Nach: K 8 Marne Zählstelle: 2020 0503	6.800	442 (6,5%)	WB 02KK

Nr	Rang	Straße	BL	Infos	DTV	SV (SV%)	BVWP
5.237	430	B 37	BW	Von: B 37/L 595 Eberbach Nach: B 37 Lindach Kreisgrenze Zählstelle: 6519 1103	6.800	442 (6,5%)	
5.238	430	B 188	ST	Von: L 30 / K 1057 Vinzelberg Nach: B 189 Stendal Zählstelle: 3336 6022	6.800	435 (6,4%)	VB 02KK
5.239	430	B 41	RP	Von: B 269 Birkenfeld Nach: L 167 Zählstelle: 6309 0012	6.800	428 (6,3%)	
5.240	430	B 96	SN	Von: B 96/B 98 Oppach Nach: B 96/S 152 Zählstelle: 4953 1104	6.800	428 (6,3%)	
5.241	430	B 275	HE	Von: Emd. K 715 Nach: Ortsmitte Esch Zählstelle: 5715 0385	6.800	428 (6,3%)	
5.242	430	B 450	HE	Von: L 3075/L 3198 Nach: LK Waldeck/Frankenberg Zählstelle: 4620 0208	6.800	428 (6,3%)	
5.243	430	B 8	BY	Von: Erlenbach am Main Nach: Marktheidenfeld Zählstelle: 6123 9100	6.800	408 (6,0%)	
5.244	430	B 105	MV	Von: Dassow Emd. K45 Nach: OE Grevesmühlen Zählstelle: 2132 0054	6.800	408 (6,0%)	
5.245	430	B 38	RP	Von: K 25 Nach: K 22 Zählstelle: 6913 0067	6.800	381 (5,6%)	WB 02KK
5.246	430	B 276	HE	Von: OD Schotten (Amt) Nach: OD Schotten (Laubach) Zählstelle: 5420 0406	6.800	374 (5,5%)	
5.247	430	B 273	BB	Von: AS Wandlitz (A 11) Nach: L 304 Zählstelle: 3247 2002	6.800	354 (5,2%)	
5.248	430	B 12	BY	Von: B 18 Nach: AS Weißensberg (A96) Zählstelle: 8424 9106	6.800	333 (4,9%)	
5.249	430	B 15	BY	Von: B 22 westl. Altstadt/WN Nach: B 15 OM Altstadt/WN Zählstelle: 6238 9103	6.800	320 (4,7%)	
5.250	430	B 3	BW	Von: B3/L137/K6351 Efringen-Kirchen Nach: B3/L134 Schliengen Zählstelle: 8211 1101	6.800	313 (4,6%)	
5.251	430	B 301	BY	Von: NW Au i.d. Hallertau AS Nach: FS42 Kirchdorf Zählstelle: 7436 9101	6.800	306 (4,5%)	VB 02KK
5.252	430	B 202	SH	Von: Fockbek Nach: Emd. K98 Zählstelle: 1623 0108	6.800	299 (4,4%)	
5.253	430	B 407	SL	Von: B407/B419, Kreisel Perl Nach: AS Perl-Borg (A 8) Zählstelle: 6504 0398	6.800	299 (4,4%)	

Nr	Rang	Straße	BL	Infos	DTV	SV (SV%)	BVWP
5.254	430	B 48	RP	Von: K 1 Nach: K 2 Zählstelle: 6713 0107	6.800	279 (4,1%)	
5.255	430	B 53	RP	Von: K 52 Nach: B 421 b. Zell (Mosel) Zählstelle: 5908 0025	6.800	258 (3,8%)	
5.256	430	B 172	SN	Von: B 172/S 171 Pirna Nach: B 172/S 169 Zählstelle: 5050 1102	6.800	252 (3,7%)	VB 04KK
5.257	430	B 286	BY	Von: KG 6 / S Arnshausen Nach: B 19 / Örlenbach Zählstelle: 5826 9105	6.800	204 (3,0%)	VB 02KK
5.258	430	B 327	RP	Von: K 97 Nach: Hermeskeil Zählstelle: 6307 0365	6.800	190 (2,8%)	
5.259	430	B 174	SN	Von: B 174 Bundesgrenze Tschechien Nach: B 174/S 218 Zählstelle: 5445 4221	6.800	122 (1,8%)	VB 02KK
5.260	430	B 33	BW	Von: B28/B33/L90 Sand Nach: B3/B33 Offenburg, Querspange b. Freiburger Platz Zählstelle: 7413 1104	6.800	88 (1,3%)	
5.261	431	B 505	BY	Von: AS 79 Pommersfelden (A 3) Nach: Pommersfelden Zählstelle: 6230 9053	6.700	1.387 (20,7%)	WB 24KK
5.262	431	B 61	NI	Von: B 61/L 341 Neuenkirchen Nach: B 61/K 5 Abz. Wedehorn Zählstelle: 3218 0431	6.700	1.173 (17,5%)	
5.263	431	B 388	BY	Von: St 2083 Vilsbiburg Nach: B 299 Zählstelle: 7540 9395	6.700	1.112 (16,6%)	
5.264	431	B 3	NI	Von: L572 Nach: K503 Zählstelle: 4125 0403	6.700	1.072 (16,0%)	
5.265	431	B 254	HE	Von: B 323 Nach: K 26 Zählstelle: 4922 0461	6.700	1.039 (15,5%)	
5.266	431	B 299	BY	Von: Landshut (St 2237) Nach: Neumarkt (Bauamtsgrenze) Zählstelle: 6934 9145	6.700	1.005 (15,0%)	
5.267	431	B 62	HE	Von: Gossfelden Nach: Göttingen Zählstelle: 5118 0428	6.700	958 (14,3%)	VB 02KK
5.268	431	B 243	TH	Von: B 80 Nordhausen Nach: L 2070 Zählstelle: 4530 0005	6.700	945 (14,1%)	
5.269	431	B 83	HE	Von: OD Ahlheim Nach: L 3225 Zählstelle: 4923 0707	6.700	864 (12,9%)	
5.270	431	B 236	NW	Von: Hallenberg Nach: Züschen Zählstelle: 4817 2400	6.700	824 (12,3%)	WB 02KK

Nr	Rang	Straße	BL	Infos	DTV	SV (SV%)	BVWP
5.271	431	B 414	RP	Von: Kr. L 293 Nach: Kr. 26 Norken Zählstelle: 5313 0121	6.700	817 (12,2%)	
5.272	431	B 279	BY	Von: NES 2 / N Grosseibstadt Nach: L 2282 / Bad Koenigshofen S Zählstelle: 5628 9101	6.700	797 (11,9%)	
5.273	431	B 87	SN	Von: B 87/S 25 Nach: B 87/S 25 Zählstelle: 4444 1106	6.700	784 (11,7%)	
5.274	431	B 58	NW	Von: L 586 Nach: B 475 b. Beckup (A 2) Zählstelle: 4214 2306	6.700	777 (11,6%)	VB 02KK
5.275	431	B 252	NW	Von: K 50, Riesel Nach: L 825, Steinheim Zählstelle: 4221 2300	6.700	771 (11,5%)	
5.276	431	B 252	NW	Von: L 827, Steinheim Nach: B 239, Brakel Zählstelle: 4120 2303	6.700	737 (11,0%)	
5.277	431	B 430	SH	Von: Emd. L 121 Nach: Emd. L 123 Zählstelle: 1924 0727	6.700	730 (10,9%)	
5.278	431	B 72	NI	Von: Hesel (B 436) Nach: AS Filsum (A 28) Zählstelle: 2711 0419	6.700	704 (10,5%)	
5.279	431	B 8	BY	Von: Vilshofen L2119 Nach: B12 Passau-Auerbach Zählstelle: 7345 9110	6.700	690 (10,3%)	
5.280	431	B 180	ST	Von: OE Hettstedt Nach: Hettstedt L 229 Zählstelle: 4334 3813	6.700	683 (10,2%)	VB 02KK
5.281	431	B 169	SN	Von: B 169/K 8580/S 90 Nach: B 169 Landesgrenze Brandenburg Zählstelle: 4546 1100	6.700	677 (10,1%)	VB 02KK
5.282	431	B 299	BY	Von: B 299a südl. Pressath Nach: B 470 südl. Pressath Zählstelle: 6237 9107	6.700	657 (9,8%)	VB 02KK
5.283	431	B 290	BW	Von: B 290 / L 1033 Rot am See Nach: B 290 / L 1008 Blaufelden Zählstelle: 6726 1102	6.700	630 (9,4%)	VB 02KK
5.284	431	B 19	TH	Von: L 2118 Nach: K 100 I Zählstelle: 5027 4434	6.700	616 (9,2%)	
5.285	431	B 96	SN	Von: B 96/S 115 Nach: B 96/K 7241/S 116 Zählstelle: 4852 1101	6.700	616 (9,2%)	
5.286	431	B 51	SL	Von: B51/B405, Saarlouis Nach: B51/L139, Ens Dorf Zählstelle: 6606 0280	6.700	610 (9,1%)	
5.287	431	B 70	NW	Von: K 61 Nach: K 60 Zählstelle: 3710 2303	6.700	603 (9,0%)	

Nr	Rang	Straße	BL	Infos	DTV	SV (SV%)	BVWP
5.288	431	B 206	SH	Von: L 295 Nach: K 32 Zählstelle: 2024 0126	6.700	603 (9,0%)	
5.289	431	B 22	BY	Von: AS ST 2184 (ZEULENREUTH) Nach: KRZ ST 2168 / ST 2665 Zählstelle: 6137 9123	6.700	549 (8,2%)	
5.290	431	B 247	TH	Von: K 2170 G Nach: B 80 Leinefelde Zählstelle: 4627 0014	6.700	543 (8,1%)	
5.291	431	B 253	HE	Von: OD Felsberg/K21 Nach: AS Melsungen (A 7) Zählstelle: 4822 0710	6.700	536 (8,0%)	WB 02KK
5.292	431	B 388	BY	Von: AS B 15 Taufkirchen Nach: St. 2087 in Velden Zählstelle: 7638 9103	6.700	523 (7,8%)	VB 02KK
5.293	431	B 256	RP	Von: Ehem. K 151 Leuzbach Nach: K 12 Zählstelle: 5311 0061	6.700	516 (7,7%)	
5.294	431	B 477	NW	Von: autom. Dauerzählstelle Gohr K 33 Nach: L 142 Zählstelle: 4906 5262	6.700	516 (7,7%)	
5.295	431	B 180	TH	Von: K 860 Y/G 7702 Nach: L 2174 Zählstelle: 4940 0006	6.700	509 (7,6%)	WB 02KK
5.296	431	B 236	NW	Von: L 655 Nach: L 656 Zählstelle: 4712 2214	6.700	503 (7,5%)	
5.297	431	B 5	SH	Von: L 7 Nach: L 8 Deichskopf Zählstelle: 1219 0401	6.700	489 (7,3%)	
5.298	431	B 62	NW	Von: B 508 b. Grund Nach: L 722 Zählstelle: 5015 2200	6.700	489 (7,3%)	VB 02KK
5.299	431	B 19	TH	Von: K 100 I Nach: OE Eisenach Zählstelle: 5027 0026	6.700	476 (7,1%)	
5.300	431	B 19	TH	Von: Nähe KP LIO 23 Nach: L 1023 Zählstelle: 5127 1909	6.700	456 (6,8%)	VB 02KK
5.301	431	B 32	BY	Von: Landesgrenze BY/BW Nach: B 12, oestlich Hergatz Zählstelle: 8325 9150	6.700	456 (6,8%)	
5.302	431	B 254	HE	Von: L 3220 Nach: AS Felsberg (A 49) Zählstelle: 4722 0307	6.700	456 (6,8%)	
5.303	431	B 280	TH	Von: nach Utendorf Nach: B 19/B 280 Zählstelle: 5428 2801	6.700	456 (6,8%)	
5.304	431	B 66	NW	Von: K25 Kreis Lippe Nach: L936 Zählstelle: 3918 2350	6.700	449 (6,7%)	VB 02KK

Nr	Rang	Straße	BL	Infos	DTV	SV (SV%)	BVWP
5.305	431	B 313	BW	Von: B312/K6767 Großengstingen-Haid Nach: B313/B312 N Großengstingen Zählstelle: 7621 1100	6.700	436 (6,5%)	WB 02KK
5.306	431	B 96	SN	Von: B 96/S 144 Nach: B 96/S 145 Zählstelle: 5054 1105	6.700	429 (6,4%)	WB* 02KK
5.307	431	B 281	TH	Von: K 1440 U/K 1780 U Nach: L 2382 Zählstelle: 5333 0031	6.700	382 (5,7%)	WB 02KK
5.308	431	B 509	NW	Von: B 221 Nach: K 30 Zählstelle: 4603 1204	6.700	382 (5,7%)	
5.309	431	B 290	BW	Von: Beginn K 2887 Herbsthausen Nach: Kreuzung B 19 b. Bad Mergentheim Zählstelle: 6524 1107	6.700	362 (5,4%)	WB 02KK
5.310	431	B 454	HE	Von: Stadallend./Knoten 1 Nach: Abzw. K 12 Zählstelle: 5120 0506	6.700	362 (5,4%)	
5.311	431	B 54	HE	Von: Knoten B 277 Nach: Landesgrenze Zählstelle: 5214 0829	6.700	355 (5,3%)	
5.312	431	B 184	ST	Von: B 183 Bitterfeld Nach: OA Wolfen Zählstelle: 4339 2204	6.700	355 (5,3%)	
5.313	431	B 404	SH	Von: B 5 Geesthacht Nach: B 207 Schwarzenbeck Zählstelle: 2528 0718	6.700	355 (5,3%)	WB* 24KB als A 21
5.314	431	B 14	BW	Von: B14/L415 Oberndorf am Neckar Nach: B14/L409 Sulz am Neckar Zählstelle: 7617 1100	6.700	322 (4,8%)	
5.315	431	B 488	HE	Von: Ober-Hörgern Nach: Lich Zählstelle: 5518 0751	6.700	322 (4,8%)	
5.316	431	B 1	NI	Von: L626 Nach: B244 Helmstedt Zählstelle: 3731 0407	6.700	315 (4,7%)	
5.317	431	B 7	NW	Von: L 704 Nach: K 1 Zählstelle: 4611 2200	6.700	315 (4,7%)	
5.318	431	B 167	BB	Von: Wriezen, L 33 Nach: Bad Freienwalde, B 158 Zählstelle: 3250 2010	6.700	315 (4,7%)	VB 02KK
5.319	431	B 54	NW	Von: L 561 Nach: L 701 Zählstelle: 4711 2206	6.700	308 (4,6%)	
5.320	431	B 483	NW	Von: Rädereichen Nach: Herweg Zählstelle: 4810 2203	6.700	308 (4,6%)	
5.321	431	B 504	NW	Von: K 28 Nach: L 484 Zählstelle: 4202 1206	6.700	302 (4,5%)	

Nr	Rang	Straße	BL	Infos	DTV	SV (SV%)	BVWP
5.322	431	B 47	HE	Von: K 50 Nach: B 45 Zählstelle: 6319 0605	6.700	295 (4,4%)	
5.323	431	B 3	NI	Von: Landesgrenze Hessen Nach: OD-Grenze Hann, Münden Zählstelle: 4523 0481	6.700	288 (4,3%)	
5.324	431	B 39	RP	Von: L 540 Nach: L 530 Zählstelle: 6615 0089	6.700	288 (4,3%)	
5.325	431	B 305	BY	Von: Weinkaser Nach: Schneizlreuth Zählstelle: 8342 9151	6.700	261 (3,9%)	
5.326	431	B 258	NW	Von: B258 Nach: B399 b. Lammersdorf Zählstelle: 5303 1306	6.700	255 (3,8%)	WB* 02KK
5.327	431	B 56	NW	Von: Drabenderhöhe Nach: AS Bielstein (A 4) (24) Zählstelle: 5010 1209	6.700	248 (3,7%)	VB 02KK
5.328	431	B 9	RP	Von: B 9, 4-steif. Ausbaustrecke Nach: L 417 Zählstelle: 6013 0007	6.700	235 (3,5%)	
5.329	431	B 44	HE	Von: Biebesheim Nach: Stockstadt Zählstelle: 6216 0505	6.700	208 (3,1%)	
5.330	431	B 416	RP	Von: K 43 Nach: L 82 Zählstelle: 5710 0096	6.700	208 (3,1%)	
5.331	431	B 44	HE	Von: Stockstadt Süd Nach: Stockstadt Nord Zählstelle: 6116 0578	6.700	201 (3,0%)	
5.332	431	B 275	HE	Von: ????? Nach: ????? Zählstelle: 5814 0590	6.700	161 (2,4%)	WB 02KK
5.333	432	B 299	BY	Von: Neumarkt 7 NM Nach: Amberg zur A 3 Zählstelle: 6635 9151	6.600	- (-)	VB 02KK
5.334	432	B 300	BY	Von: Krumbach OE Nach: Ursberg Emd. GZ 25 Zählstelle: 7728 9181	6.600	- (-)	WB 02KK
5.335	432	B 16	BY	Von: NW Rain KRZ DON 29 Nach: BA Grenze KRZ ND 11 Zählstelle: 7231 9139	6.600	1.808 (27,4%)	
5.336	432	B 71	ST	Von: B 71 / SBA-Gr. Magdeburg Nach: B 71 / B 188 Zählstelle: 3534 6001	6.600	1.564 (23,7%)	
5.337	432	B 71	ST	Von: B 245 Haldensleben Nach: SBA-Gr. Stendal Zählstelle: 3634 5036	6.600	1.564 (23,7%)	
5.338	432	B 95	SN	Von: B 95/B 175/S 57 b. Penig Nach: B 95 Zählstelle: 5041 1110	6.600	1.069 (16,2%)	

Nr	Rang	Straße	BL	Infos	DTV	SV (SV%)	BVWP
5.339	432	B 16	BY	Von: Emd. St 1168 Nach: Emd. St 1167 Zählstelle: 7428 9189	6.600	1.063 (16,1%)	
5.340	432	B 388	BY	Von: Anschlussast St2111 Nach: Emd. St2086 Zählstelle: 7541 9160	6.600	944 (14,3%)	
5.341	432	B 101	SN	Von: A 4 AS Siebenlehn (75) Nach: B 101/B 175/S 36 Nossen Zählstelle: 4945 1102	6.600	911 (13,8%)	
5.342	432	B 188	NI	Von: Grenze SHN/SWF Nach: L299 Zählstelle: 3527 0434	6.600	832 (12,6%)	
5.343	432	B 20	BY	Von: Friedolfing Nach: Abtenham Zählstelle: 7942 9113	6.600	825 (12,5%)	
5.344	432	B 15	BY	Von: AS B 388 Taufkirchen(Vils)/Velden Nach: AS L2330 Zählstelle: 7638 9106	6.600	772 (11,7%)	VB 02KK
5.345	432	B 218	NI	Von: L 70 Nach: B 68 b. Hespe Zählstelle: 3513 0446	6.600	772 (11,7%)	WB 02KK
5.346	432	B 3	NI	Von: Hoop Nach: Wardböhmen Zählstelle: 3125 0409	6.600	766 (11,6%)	WB 02KK
5.347	432	B 51	NI	Von: B 51/OU Diepholz Nach: B 51/L 344 Zählstelle: 3316 0421	6.600	766 (11,6%)	VB 02KK
5.348	432	B 180	ST	Von: L 199 Nach: B 87 b. Wthau, SM-Gr. Zählstelle: 4837 3093	6.600	746 (11,3%)	WB 02KK
5.349	432	B 103	MV	Von: Knoten B 108 Nach: A 20 AST Dummersdorf L191 Zählstelle: 2039 0260	6.600	739 (11,2%)	
5.350	432	B 253	HE	Von: Abzw. K 6 Nach: Breidenbach Zählstelle: 5116 0106	6.600	726 (11,0%)	VB 02KK
5.351	432	B 408	NI	Von: K 202 Nach: AS Haren (Ems) (A 31) Zählstelle: 3108 0421	6.600	726 (11,0%)	
5.352	432	B 480	NW	Von: L 740 Winterberg Nach: L 742 Wiemeringhausen Zählstelle: 4717 2401	6.600	700 (10,6%)	WB 02KK
5.353	432	B 104	MV	Von: Kreuzung L 02 Nach: Emd. B208 Zählstelle: 2232 0041	6.600	686 (10,4%)	WB 02KK
5.354	432	B 214	NI	Von: L414 Nach: L320 Zählstelle: 3528 1435	6.600	686 (10,4%)	
5.355	432	B 192	MV	Von: Knotenpunkt B 194 (Klein Plasten) Nach: Penzlin Kn. B 193 / B 192 Zählstelle: 2443 0107	6.600	673 (10,2%)	

Nr	Rang	Straße	BL	Infos	DTV	SV (SV%)	BVWP
5.356	432	B 388	BY	Von: AS Kr. PAN17 Nach: AS St2112 Zählstelle: 7543 9180	6.600	673 (10,2%)	
5.357	432	B 420	RP	Von: K 87 Abzw. Fürfeld Nach: B 428 Abzw. Frei Laubersheim Zählstelle: 6213 0109	6.600	667 (10,1%)	
5.358	432	B 188	NI	Von: L299 Nach: L283 Zählstelle: 3528 0435	6.600	647 (9,8%)	
5.359	432	B 421	RP	Von: K 17 Nach: B 50 b. Kirchberg Zählstelle: 6010 0121	6.600	640 (9,7%)	
5.360	432	B 71	NI	Von: K 107 Nach: K 101 Zählstelle: 2621 0414	6.600	634 (9,6%)	
5.361	432	B 241	NI	Von: B247 Kattenburg Nach: Dorste-K 28 Zählstelle: 4326 0496	6.600	634 (9,6%)	WB 02KK
5.362	432	B 437	NI	Von: Friedeburg Nach: Varel Zählstelle: 2613 0474	6.600	601 (9,1%)	
5.363	432	B 57	NW	Von: KP -K14 Nach: KP -L253 Zählstelle: 5003 2202	6.600	581 (8,8%)	
5.364	432	B 187	ST	Von: OE Jessen Nach: L 127 Zählstelle: 4143 2105	6.600	581 (8,8%)	WB 02KK
5.365	432	B 62	HE	Von: Abzweig L 3171 Nach: OD Friedewald Zählstelle: 5124 0220	6.600	574 (8,7%)	
5.366	432	B 103	MV	Von: Knoten L 191 AST A19 Nach: Knoten B 103 Zählstelle: 1939 1728	6.600	568 (8,6%)	
5.367	432	B 255	HE	Von: Knoten L 3049 Nach: Knoten L 3053 Zählstelle: 5216 0109	6.600	568 (8,6%)	
5.368	432	B 466	BY	Von: Wassermungenau Nach: Hergersbach Zählstelle: 6731 9161	6.600	568 (8,6%)	WB 02KK
5.369	432	B 8	BY	Von: AS Plattling-West (A 92) Nach: OA Plattling Zählstelle: 7243 9100	6.600	554 (8,4%)	
5.370	432	B 209	NI	Von: Walsrode Nach: Kirchboitzen Zählstelle: 3123 0448	6.600	548 (8,3%)	
5.371	432	B 496	NI	Von: AS Hann.Münden/Lutterberg (A 7) Nach: Emd., L562 (Lutterberg) Zählstelle: 4523 0610	6.600	535 (8,1%)	
5.372	432	B 466	BY	Von: Hergersbach Nach: Barthelmesaurach Zählstelle: 6731 9164	6.600	521 (7,9%)	

Nr	Rang	Straße	BL	Infos	DTV	SV (SV%)	BVWP
5.373	432	B 47	RP	Von: B 271 Monsheim-Süd Nach: B 47 Zählstelle: 6315 0214	6.600	508 (7,7%)	
5.374	432	B 15	BY	Von: St 2170 bei Schönficht Nach: St 2173 südl. Tirschenreuth Zählstelle: 6139 9101	6.600	502 (7,6%)	
5.375	432	B 101	SN	Von: B 101/B 174 b. Hilmersdorf Nach: B 101/S 225 Zählstelle: 5244 1106	6.600	502 (7,6%)	
5.376	432	B 253	HE	Von: Abzweig Reinhardshausen K 43 Nach: Abzweig Bad Wildungen B 485 Zählstelle: 4920 0409	6.600	502 (7,6%)	
5.377	432	B 1	NI	Von: Bettmar Nach: Schellerten Zählstelle: 3826 0410	6.600	488 (7,4%)	WB 04KK
5.378	432	B 8	NW	Von: B 67 Nach: L 458 Zählstelle: 4204 2201	6.600	488 (7,4%)	
5.379	432	B 470	BY	Von: St 2168 bei Eschenbach Nach: B 299 südl. Pressath Zählstelle: 6237 9103	6.600	488 (7,4%)	
5.380	432	B 105	MV	Von: Knoten DBR 7 Neubukow Nach: Knoten L11 Kröpelin Zählstelle: 1936 0005	6.600	482 (7,3%)	VB 02KK
5.381	432	B 22	BY	Von: NEW 29 östl. Weiden Nach: NEW 28 bei Michldorf Zählstelle: 6339 9106	6.600	462 (7,0%)	
5.382	432	B 210	NI	Von: Ogenbargen Nach: Wittmund Zählstelle: 2411 0442	6.600	462 (7,0%)	
5.383	432	B 27	BW	Von: B27/K6582 Altenburg-Hardt Nach: B27 BA-Grenze Schweiz Zählstelle: 8317 1101	6.600	455 (6,9%)	VB 02KK
5.384	432	B 37	BW	Von: B 37/L 527 Neckargerach Nach: B37/L 636 Diedesheim Zählstelle: 6620 1106	6.600	455 (6,9%)	
5.385	432	B 206	SH	Von: L 121 Nach: K 32 Zählstelle: 2023 0121	6.600	422 (6,4%)	
5.386	432	B 89	TH	Von: L 1133 Nach: L 2637 Zählstelle: 5530 0009	6.600	409 (6,2%)	
5.387	432	B 166	BB	Von: Bundesgrenze Nach: Schwedt, B 2 Zählstelle: 2951 3672	6.600	403 (6,1%)	VB 02KK
5.388	432	B 173	BY	Von: OD Hof Nach: OD Grenze Hof Zählstelle: 5637 9101	6.600	403 (6,1%)	
5.389	432	B 224	NW	Von: L 357 Nach: B 228 Zählstelle: 4708 2210	6.600	403 (6,1%)	

Nr	Rang	Straße	BL	Infos	DTV	SV (SV%)	BVWP
5.390	432	B 258	RP	Von: K 1 Nach: B 412 west. Döttingen Zählstelle: 5607 0066	6.600	396 (6,0%)	WB 02KK
5.391	432	B 88	TH	Von: K 1270 U Nach: L 2389 Zählstelle: 5332 0025	6.600	389 (5,9%)	
5.392	432	B 49	HE	Von: Grünberg Nach: Flensungen Zählstelle: 5320 0102	6.600	356 (5,4%)	
5.393	432	B 176	ST	Von: B 180 Freyburg-Süd Nach: L 209 / L 212 / Laucha Zählstelle: 4736 3082	6.600	323 (4,9%)	
5.394	432	B 158	BB	Von: L 35 Nach: Tiefensee, L 23 Zählstelle: 3249 2001	6.600	310 (4,7%)	
5.395	432	B 242	ST	Von: 1. L 235 (aus Neudorf kommend) Nach: 2. L 235 (nach Mägdesprung) Zählstelle: 4332 4231	6.600	310 (4,7%)	
5.396	432	B 1	BB	Von: Manschnow, B 112 Nach: Seelow, B 167 Zählstelle: 3453 2002	6.600	304 (4,6%)	WB 02KK
5.397	432	B 456	HE	Von: Kreuzung K 424 / K 372 Nach: Kreuzung L 3451 Zählstelle: 5516 0506	6.600	297 (4,5%)	
5.398	432	B 44	HE	Von: Mörfelden Nach: Walldorf Zählstelle: 6017 0196	6.600	290 (4,4%)	WB 24KK
5.399	432	B 71	ST	Von: OE Magdeburg Nach: AS Magdeburg-Kannenstieg (A 2) Zählstelle: 3835 5903	6.600	271 (4,1%)	VB 02KK
5.400	432	B 242	ST	Von: B 180 / L 159 Nach: L 225 / L 226 / Klostermansfeld Zählstelle: 4435 1093	6.600	271 (4,1%)	
5.401	432	B 8	NW	Von: L 602 Nach: L 468 Zählstelle: 4204 2206	6.600	224 (3,4%)	
5.402	432	B 101	SN	Von: B 95/B 101 Annaberg-Buchholz Nach: B 101/S 261 Zählstelle: 5344 1102	6.600	224 (3,4%)	WB* 02KK
5.403	432	B 305	BY	Von: Wachterl Nach: Stangenwald Zählstelle: 8343 9152	6.600	218 (3,3%)	
5.404	432	B 156	SN	Von: B 156/S 126 Nach: B 115/B 156/S 123 b. Krauschwitz Zählstelle: 4454 1105	6.600	211 (3,2%)	
5.405	432	B 38	RP	Von: B 38x Nach: K 16 Zählstelle: 6814 0067	6.600	198 (3,0%)	
5.406	432	B 44	HE	Von: Biebesheim Nach: Stockstadt Zählstelle: 6216 0504	6.600	198 (3,0%)	

Nr	Rang	Straße	BL	Infos	DTV	SV (SV%)	BVWP
5.407	432	B 76	SH	Von: B 75 Nach: K 15 Zählstelle: 2031 0401	6.600	191 (2,9%)	
5.408	432	B 38	RP	Von: L 493 Nach: L 544 Zählstelle: 6814 0069	6.600	178 (2,7%)	
5.409	432	B 423	SL	Von: B423/L118, Jägersburg Nach: Landesgrenze RP Zählstelle: 6609 0516	6.600	165 (2,5%)	
5.410	432	B 180	SN	Von: B 180/S 257 Nach: B 180/S 258 Zählstelle: 5243 1102	6.600	13 (0,2%)	
5.411	433	B 203	SH	Von: Emd. K 2 Nach: K 51 Emd. Zählstelle: 1624 0428 Anmerkung: Seltsam hohes Schwerverkehrsaufkommen. Wurde im Zweifelsfall belassen.	6.500	2.860 (44,0%)	
5.412	433	B 402	NI	Von: K 202 Nach: AS Meppen (A 31) Zählstelle: 3208 0462	6.500	2.132 (32,8%)	VB 24KK
5.413	433	B 3	HE	Von: OE Jesberg Nach: B 485 Zählstelle: 4920 0102	6.500	1.716 (26,4%)	
5.414	433	B 3	HE	Von: L 3155 Nach: L 3145 Zählstelle: 5020 0701	6.500	1.560 (24,0%)	
5.415	433	B 480	NW	Von: B 7 Altenbüren Nach: B 516 b. Wülffe Zählstelle: 4517 2402	6.500	1.164 (17,9%)	
5.416	433	B 72	NI	Von: B 401 Nach: L 831 Friesoythe Zählstelle: 2912 0423	6.500	1.099 (16,9%)	
5.417	433	B 239	NI	Von: L 343 Wagenfeld Nach: L 344 b. Bockel Zählstelle: 3417 0466	6.500	1.021 (15,7%)	WB 02KK
5.418	433	B 104	MV	Von: Knoten Güstrow 50 Nach: Knoten L20 Zählstelle: 2242 0039	6.500	943 (14,5%)	VB 02KK
5.419	433	B 71	ST	Von: B 71 / L 63 / Förderstedt Nach: B 71 / L 70 / Atzendorf Zählstelle: 4035 3894	6.500	910 (14,0%)	
5.420	433	B 253	HE	Von: Emd. K 7 Nach: Emd. K 6 Zählstelle: 5116 0709	6.500	819 (12,6%)	WB 02KK
5.421	433	B 70	NW	Von: B 224 Nach: L 829 Zählstelle: 4207 2405	6.500	774 (11,9%)	
5.422	433	B 240	NI	Von: L 588/K 7 Halle Nach: K 17 Scharfoldendorf Zählstelle: 4023 0426	6.500	774 (11,9%)	WB 02KK
5.423	433	B 191	MV	Von: Abzw, L 16 Lübz Nach: K17 Zählstelle: 2537 1712	6.500	728 (11,2%)	

Nr	Rang	Straße	BL	Infos	DTV	SV (SV%)	BVWP
5.424	433	B 96	SN	Von: B 96/S 234 Nach: B 96/K 6403/S 198 Zählstelle: 4551 1101	6.500	722 (11,1%)	VB 02KK
5.425	433	B 255	RP	Von: Emd. K 8 Hinterkirchen Nach: Emd. Ast B 255 Zählstelle: 5413 0067	6.500	722 (11,1%)	
5.426	433	B 300	BY	Von: Uttenhofen Emd. St 2027 Nach: OD Gessertshausen Emd. St 2026 Zählstelle: 7629 9161	6.500	722 (11,1%)	VB 02KK
5.427	433	B 273	BB	Von: L 201 Nach: Nauen, B 5 Zählstelle: 3343 2050	6.500	689 (10,6%)	
5.428	433	B 327	RP	Von: K 24 Nach: L 226 Zählstelle: 5910 0095	6.500	689 (10,6%)	
5.429	433	B 299	BY	Von: Bauamtsgrenze Regensburg Nach: (OA) Beilngries Zählstelle: 6934 9102	6.500	676 (10,4%)	
5.430	433	B 1	NW	Von: Ende OD Blomberg Nach: L 948 Zählstelle: 4020 2220	6.500	657 (10,1%)	VB 02KK
5.431	433	B 6	SN	Von: B 6/K 8071/S 32 Nach: B 6/S 87 Zählstelle: 4746 1100	6.500	624 (9,6%)	
5.432	433	B 256	RP	Von: K 17 Nach: K 10 Zählstelle: 5311 0060	6.500	624 (9,6%)	
5.433	433	B 410	RP	Von: K 112 Nach: L 18 Zählstelle: 5804 0069	6.500	605 (9,3%)	WB 02KK
5.434	433	B 188	ST	Von: L 25 Nach: L 27 westl. Gardelegen Zählstelle: 3434 6025	6.500	566 (8,7%)	
5.435	433	B 327	RP	Von: A 61 AS Boppard (41) Nach: L 210 Zählstelle: 5711 0098	6.500	566 (8,7%)	
5.436	433	B 109	MV	Von: Knotenpunkt K 52 Nach: OVP Ducherow Zählstelle: 2248 1723	6.500	559 (8,6%)	
5.437	433	B 248	NI	Von: Lübbow (L 262) Nach: Lüchow (SO), (B 493) Zählstelle: 3033 3364	6.500	559 (8,6%)	VB 02KK
5.438	433	B 299	BY	Von: St 2232 Nach: St 2233 Neustadt a. d. Donau Zählstelle: 7136 9220	6.500	559 (8,6%)	
5.439	433	B 55	NW	Von: KP -L264 Nach: KP -L12 Zählstelle: 5004 2210	6.500	546 (8,4%)	
5.440	433	B 85	TH	Von: K 1120 U Nach: L 1050 Zählstelle: 5233 0001	6.500	546 (8,4%)	

Nr	Rang	Straße	BL	Infos	DTV	SV (SV%)	BVWP
5.441	433	B 254	HE	Von: B 253 Nach: K 12 Zählstelle: 4922 0153	6.500	540 (8,3%)	WB 02KK
5.442	433	B 249	TH	Von: L 2085 Nach: B 4 südl. Sondershausen Zählstelle: 4630 0150	6.500	527 (8,1%)	
5.443	433	B 6	SN	Von: B 6/K 7274/S 106 Nach: B 6/K 7271/S 107 Zählstelle: 4852 1108	6.500	520 (8,0%)	
5.444	433	B 19	BY	Von: Giebelstadt Nach: Herchsheim Zählstelle: 6325 9101	6.500	507 (7,8%)	VB 02KK
5.445	433	B 192	MV	Von: Knotenpunkt L 206 Nach: Knotenpunkt L 24 Zählstelle: 2540 0026	6.500	507 (7,8%)	
5.446	433	B 86	ST	Von: L 220 / K 2284 / Edersleben Nach: LG TH Zählstelle: 4533 1053	6.500	501 (7,7%)	
5.447	433	B 84	TH	Von: K 150 F Nach: B 7 Eisenach Zählstelle: 5027 0030	6.500	488 (7,5%)	
5.448	433	B 286	BY	Von: L 2289 / O Roemershag Nach: AS Bad Brueckenau/Wildflecken (A 7) Zählstelle: 5625 9100	6.500	488 (7,5%)	
5.449	433	B 495	NI	Von: L 111 S Nach: L 111 N Zählstelle: 2221 0445	6.500	488 (7,5%)	
5.450	433	B 15	BY	Von: OE Tirschenreuth Nach: B 299 südl. Mitterteich Zählstelle: 6039 9100	6.500	475 (7,3%)	
5.451	433	B 8	RP	Von: Abgang Molsberg Nach: Markwald Zählstelle: 5513 0012	6.500	468 (7,2%)	
5.452	433	B 248	ST	Von: OE Salzwedel Nach: Landesgrenze ST / NI Zählstelle: 3132 6046	6.500	462 (7,1%)	
5.453	433	B 14	BY	Von: AS Aurach (A 6) Nach: Neunstetten Zählstelle: 6728 9106	6.500	449 (6,9%)	
5.454	433	B 199	SH	Von: Stadum Nach: Hörup Zählstelle: 1220 0801	6.500	449 (6,9%)	
5.455	433	B 80	NI	Von: OE H, Münden Nord Nach: Landesgrenze Niedersachsen Zählstelle: 4523 0486	6.500	442 (6,8%)	
5.456	433	B 7	TH	Von: L 1044 Nach: K 18 Zählstelle: 5031 4412	6.500	436 (6,7%)	
5.457	433	B 235	NW	Von: L 884 Nach: K 23 Zählstelle: 4110 2418	6.500	410 (6,3%)	

Nr	Rang	Straße	BL	Infos	DTV	SV (SV%)	BVWP
5.458	433	B 83	HE	Von: L3460 Nach: K 14/L 3203 Zählstelle: 4723 0609	6.500	397 (6,1%)	
5.459	433	B 5	SH	Von: K 22 Busenwuth Nach: L 138 Meldorf Zählstelle: 1920 0401	6.500	390 (6,0%)	WB 02KK
5.460	433	B 7	TH	Von: K 20 N Nach: L 2145 Zählstelle: 5030 0001	6.500	345 (5,3%)	
5.461	433	B 42	RP	Von: B 274 St. Goarshausen Nach: St. Goarshausen, Abzweig Forstbach Zählstelle: 5812 0018	6.500	345 (5,3%)	
5.462	433	B 53	RP	Von: Ri. K 70 Kinnheim Nach: L 58 Kröv Zählstelle: 6008 0090	6.500	345 (5,3%)	
5.463	433	B 156	SN	Von: B 156/S 109 Niedergurig Nach: B 156/S 107 Zählstelle: 4752 1105	6.500	332 (5,1%)	VB 02KK
5.464	433	B 510	NW	Von: L 478 Nach: L 287 Zählstelle: 4504 2206	6.500	332 (5,1%)	
5.465	433	B 277	HE	Von: Emd. K 64 Nach: Emd. L 3283 Katzenfurt Zählstelle: 5316 0903	6.500	306 (4,7%)	
5.466	433	B 236	NW	Von: K 2 Nach: B 235 b. Olfen Zählstelle: 4210 2409	6.500	286 (4,4%)	
5.467	433	B 271	RP	Von: B 47n b. Monsheim Nach: L 450 Zählstelle: 6315 0115	6.500	273 (4,2%)	
5.468	433	B 11	BY	Von: Zwiesel Nord (REG 10) Nach: Regenhuette Zählstelle: 6945 9104	6.500	247 (3,8%)	
5.469	433	B 271	RP	Von: B 420 Wörrstadt Nach: K 17 Zählstelle: 6114 0050	6.500	241 (3,7%)	
5.470	433	B 8	HE	Von: Emd. L 3026 (Würges) Nach: Emd. K 714 (Esch) Zählstelle: 5715 0410	6.500	228 (3,5%)	VB 02KK
5.471	433	B 271	RP	Von: L 444 Nach: K 28 Zählstelle: 6314 0118	6.500	182 (2,8%)	
5.472	434	B 214	NI	Von: L 850 Nach: B 51 Diepholz Zählstelle: 3315 0445	6.400	1.357 (21,2%)	VB 02KK
5.473	434	B 475	NW	Von: K 6 Nach: L 792 Zählstelle: 4114 1309	6.400	1.325 (20,7%)	VB 02KK
5.474	434	B 20	BY	Von: AS B12 Nach: Emd. St2090 Zählstelle: 7743 9150	6.400	1.203 (18,8%)	

Nr	Rang	Straße	BL	Infos	DTV	SV (SV%)	BVWP
5.475	434	B 475	NI	Von: B 51 Nach: Landesgrenze NRW Zählstelle: 3914 0465	6.400	1.165 (18,2%)	
5.476	434	B 54	RP	Von: B 414 b. Salzburg Nach: B 255 nördl. Rennerod Zählstelle: 5314 0056	6.400	992 (15,5%)	
5.477	434	B 82	NI	Von: AS Rhüden (Harz) (A 7) Nach: Ortsanfang Rhüden Zählstelle: 4026 0418	6.400	986 (15,4%)	
5.478	434	B 44	HE	Von: B426 Nach: L3361 Zählstelle: 6216 0503	6.400	941 (14,7%)	
5.479	434	B 243	TH	Von: L 2071 Nach: L 1039 Zählstelle: 4430 0003	6.400	851 (13,3%)	VB 02KK
5.480	434	B 51	NI	Von: B 475 Glandorf Nach: Landesgrenze NRW Zählstelle: 3913 0410	6.400	755 (11,8%)	
5.481	434	B 189	ST	Von: B 190 b. Seehausen Nach: L 2 Zählstelle: 3136 6040	6.400	742 (11,6%)	VB 04KB als A 14
5.482	434	B 462	BW	Von: B462/Kreisgrenze Schön Münzsch Nach: B462/L79 Forbach Zählstelle: 7316 1101	6.400	704 (11,0%)	WB 02KK
5.483	434	B 70	NW	Von: L 829 Nach: K 50 Zählstelle: 4207 2410	6.400	691 (10,8%)	
5.484	434	B 186	SN	Von: B 181/B 186 Nach: B 186/S 8 Zählstelle: 4639 1103	6.400	691 (10,8%)	
5.485	434	B 62	HE	Von: Kirtorf Nach: Alsfeld Zählstelle: 5221 0208	6.400	685 (10,7%)	WB 02KK
5.486	434	B 70	NI	Von: B 401 Nach: L 62 Zählstelle: 3010 0411	6.400	685 (10,7%)	
5.487	434	B 412	RP	Von: A 61/L 114 AS Wehr (33) Nach: Zählstelle: 5509 0516	6.400	672 (10,5%)	
5.488	434	B 64	NW	Von: K19, Bad Driburg Nach: B 252, Höxter Zählstelle: 4320 1202	6.400	659 (10,3%)	
5.489	434	B 189	ST	Von: L 2 Nach: Landesgrenze BB südl. Wittenberge Zählstelle: 3036 6041	6.400	659 (10,3%)	VB 04KB als A 14
5.490	434	B 323	HE	Von: L 3254 Nach: AS Homberg (Efze) (A 7) Zählstelle: 4922 0409	6.400	646 (10,1%)	
5.491	434	B 47	RP	Von: B 47 Nach: L 453 Zählstelle: 6414 0067	6.400	634 (9,9%)	

Nr	Rang	Straße	BL	Infos	DTV	SV (SV%)	BVWP
5.492	434	B 107	ST	Von: L 54 Nach: SBA-Gr. Stendal Zählstelle: 3538 3855	6.400	634 (9,9%)	
5.493	434	B 107	ST	Von: SBA-Gr. Magdeburg Nach: B 188 b. Tangermünde Zählstelle: 3438 6012	6.400	634 (9,9%)	
5.494	434	B 101	SN	Von: B 98/B 101 Grossenhain Nach: B 101/K 8512 Zählstelle: 4647 1100	6.400	614 (9,6%)	
5.495	434	B 16a	BY	Von: St 2335 Nord Nach: OA Vohburg Zählstelle: 7235 9108	6.400	608 (9,5%)	
5.496	434	B 244	NI	Von: L286 Wittingen Nach: L280 Hankensbüttel Zählstelle: 3230 0489	6.400	576 (9,0%)	WB 02KK
5.497	434	B 475	NW	Von: L 738 Oestinghausen Nach: L 636 Zählstelle: 4314 2228	6.400	576 (9,0%)	VB 02KK
5.498	434	B 180	SN	Von: B 180/S 245/S 255 Nach: B 175/B 180 Waldenburg Zählstelle: 5141 1105	6.400	570 (8,9%)	
5.499	434	B 475	NW	Von: L 736 Nach: L 822 Lippborg Zählstelle: 4314 2221	6.400	557 (8,7%)	
5.500	434	B 109	MV	Von: A 20 AS Pasewalk-Süd Nach: OE Pasewalk Zählstelle: 2549 0241	6.400	550 (8,6%)	
5.501	434	B 294	BW	Von: B294/L405 Nordumgehung Nach: B294/L409 Obermusbach Zählstelle: 7516 1102	6.400	550 (8,6%)	
5.502	434	B 6	SN	Von: B 6 Nach: B 6/S 177 Zählstelle: 4846 1101	6.400	525 (8,2%)	
5.503	434	B 22	BY	Von: St 2665 westl Kernath Nach: TIR 8 in Waldeck Zählstelle: 6137 9251	6.400	518 (8,1%)	VB 02KK
5.504	434	B 47	RP	Von: K 1 Nach: B 271 Monsheim-Nord Zählstelle: 6314 0073	6.400	506 (7,9%)	WB 02KK
5.505	434	B 62	NW	Von: L 722 Nach: OD Erndtebrück Zählstelle: 5015 1201	6.400	506 (7,9%)	VB 02KK
5.506	434	B 465	BW	Von: Weisel Nach: Ehingen (SAPI) Zählstelle: 7724 1100	6.400	499 (7,8%)	VB 02KK
5.507	434	B 483	NW	Von: L 700 Nach: K 8 Zählstelle: 4710 2262	6.400	499 (7,8%)	VB 02KK
5.508	434	B 57	NW	Von: KP -L253 Nach: KP -K9 Zählstelle: 5003 2201	6.400	467 (7,3%)	

Nr	Rang	Straße	BL	Infos	DTV	SV (SV%)	BVWP
5.509	434	B 259	RP	Von: L 100 Martental Nach: L 16 Gevenich Zählstelle: 5808 0086	6.400	461 (7,2%)	
5.510	434	B 388	BY	Von: L2117 Unterschwärzenbach Nach: B12 Koenigswiese Zählstelle: 7545 9120	6.400	442 (6,9%)	
5.511	434	B 89	TH	Von: Sonneberg Nach: Grümpen Zählstelle: 5632 0003	6.400	435 (6,8%)	
5.512	434	B 221	NW	Von: L 387 Nach: B 7 b. Breyell Zählstelle: 4703 2208	6.400	435 (6,8%)	
5.513	434	B 32	BW	Von: B32/L321 Wangen Nach: B32 bayer. Landesgrenze b. Wangen Zählstelle: 8325 1100	6.400	429 (6,7%)	
5.514	434	B 430	SH	Von: A 21 AS Bornhöved (8) Nach: Emd. L 68 Zählstelle: 1927 0607	6.400	429 (6,7%)	WB 02KK
5.515	434	B 495	NI	Von: L 113 Nach: B 73 Zählstelle: 2321 0443	6.400	422 (6,6%)	
5.516	434	B 415	BW	Von: B415/L102 bei Reichenbach Nach: B33/B415 Biberach-Süd Zählstelle: 7613 1101	6.400	416 (6,5%)	
5.517	434	B 54	NW	Von: L 518 Nach: L 507 Zählstelle: 4311 2200	6.400	410 (6,4%)	
5.518	434	B 474	NW	Von: K 45 Nach: K 27 Zählstelle: 4109 2423	6.400	410 (6,4%)	
5.519	434	B 1	NI	Von: L290 , Elm Nach: L641 Lelm Zählstelle: 3731 0406	6.400	384 (6,0%)	
5.520	434	B 186	SN	Von: B 6/B 186 Nach: B 186/K 6521 Zählstelle: 4641 1103	6.400	378 (5,9%)	
5.521	434	B 423	SL	Von: B423/L237, Aßweiler Nach: B423/L107, Aßweiler Zählstelle: 6709 0421	6.400	346 (5,4%)	
5.522	434	B 202	SH	Von: B 5 Bütteleck Nach: L 156 Zählstelle: 1620 0201	6.400	333 (5,2%)	
5.523	434	B 48	RP	Von: Kreisel L 490 Annweiler, Schwimmbad Nach: B 10 Annweiler Zählstelle: 6713 0040	6.400	326 (5,1%)	
5.524	434	B 52	RP	Von: B 407 Höfchen Nach: L 147 Abf. Gusenburg Zählstelle: 6307 0067	6.400	326 (5,1%)	
5.525	434	B 202	SH	Von: Emd. B 430 Lütjenburg Nach: Emd. L 53 Zählstelle: 1729 0605	6.400	301 (4,7%)	WB 02KK

Nr	Rang	Straße	BL	Infos	DTV	SV (SV%)	BVWP
5.526	434	B 258	NW	Von: L12 Nach: K14 Zählstelle: 5203 2201	6.400	294 (4,6%)	
5.527	434	B 55	NW	Von: Vilkerath Nach: Loope Zählstelle: 5009 2211	6.400	275 (4,3%)	
5.528	434	B 416	RP	Von: B 49 Brücke Treis Nach: L 108 Karden Zählstelle: 5809 0081	6.400	275 (4,3%)	
5.529	434	B 453	HE	Von: Dautphe Nach: Eckelshausen Zählstelle: 5117 0113	6.400	269 (4,2%)	
5.530	434	B 269	SL	Von: Lebach (B268) Nach: Lebach (OE) Zählstelle: 6507 0337	6.400	205 (3,2%)	
5.531	434	B 399	NW	Von: L11 Nach: K31 Zählstelle: 5204 1205	6.400	154 (2,4%)	VB 02KK
5.532	435	B 203	SH	Von: B 202 Fockbek Nach: Emd. L 126 Zählstelle: 1723 0109 Anmerkung: Sehr seltsam hohes Schwerverkehrsaufkommen. Wurde im Zweifelsfall belassen.	6.300	5.166 (82,0%)	
5.533	435	B 8	BY	Von: Pfatter Nach: Rinkam Zählstelle: 7040 9100	6.300	1.676 (26,6%)	
5.534	435	B 303	BY	Von: Emd. ST 2180 (N ARZBERG) Nach: AS ST 2178 (N SCHIRNDING) Zählstelle: 5939 9169	6.300	1.657 (26,3%)	VB 24KB
5.535	435	B 16	BY	Von: ND 11 Nach: St 2050 Zählstelle: 7232 9100	6.300	1.544 (24,5%)	
5.536	435	B 214	NI	Von: AS Holdorf (A 1) Nach: L 846 Zählstelle: 3415 0493	6.300	1.411 (22,4%)	
5.537	435	B 71	ST	Von: B 71 / L 1 / SM-Gr. / Winterfeld Nach: B 71 / L 15 Zählstelle: 3233 6008	6.300	1.273 (20,2%)	
5.538	435	B 183	ST	Von: 1. L 141 Nach: 2. L 141 Zählstelle: 4338 2906	6.300	1.184 (18,8%)	
5.539	435	B 109	MV	Von: Anklam (Pasewalker Allee) Nach: KP B 197 Zählstelle: 2148 0264	6.300	1.071 (17,0%)	VB 02KK
5.540	435	B 215	NI	Von: B 441 OD Leese Nach: K 8 Zählstelle: 3420 0459	6.300	951 (15,1%)	WB 02KK
5.541	435	B 5	BB	Von: Premslin, K 7920 Nach: L 13, Ri Lenzen Zählstelle: 2836 2010	6.300	945 (15,0%)	VB 04KB als A 14
5.542	435	B 5	BB	Von: L 99 n, Retzow Nach: Briesen, B 188 Zählstelle: 3341 2010	6.300	832 (13,2%)	

Nr	Rang	Straße	BL	Infos	DTV	SV (SV%)	BVWP
5.543	435	B 512	BY	Von: AS Pocking (A 3) Nach: L2110 Neuhaus a. Inn Zählstelle: 7546 9871	6.300	806 (12,8%)	
5.544	435	B 304	BY	Von: Frabertsham Nach: Obing Zählstelle: 7940 9133	6.300	800 (12,7%)	WB 02KK
5.545	435	B 441	NI	Von: B 482 südl. Leese Nach: L 360 Zählstelle: 3520 0483	6.300	800 (12,7%)	
5.546	435	B 74	NI	Von: L 122 N Nach: L 122 S Zählstelle: 2619 0436	6.300	794 (12,6%)	
5.547	435	B 19	BY	Von: B 285 / Mellrichstadt Nach: Landesgrenze Thueringen Zählstelle: 5527 9103	6.300	781 (12,4%)	
5.548	435	B 483	NW	Von: BA Grenze Nach: L 700 Zählstelle: 4710 2250	6.300	750 (11,9%)	VB 02KK
5.549	435	B 64	NW	Von: L 863, Bad Driburg Nach: L 890, Höxter Zählstelle: 4221 2205	6.300	699 (11,1%)	
5.550	435	B 115	BB	Von: OA Lübben Nach: AS Freiwalde, A 13 Zählstelle: 4049 2002	6.300	699 (11,1%)	
5.551	435	B 1	ST	Von: B 1 / L 54 / Hohenseeden / SM-Gr. Nach: B 1 / K 1206 / Parchen Zählstelle: 3638 5006	6.300	680 (10,8%)	
5.552	435	B 1	ST	Von: B 1 / K 1206 / Parchen Nach: B 1 / 1. B 107 Genthin Zählstelle: 3638 3893	6.300	680 (10,8%)	
5.553	435	B 27	BW	Von: B 27/ B 292 bei Auerbach Nach: B 27/ K 3970 Rittersbach Zählstelle: 6521 1100	6.300	662 (10,5%)	
5.554	435	B 470	BY	Von: Demantsfuerth Nach: Uehlfeld Zählstelle: 6330 9109	6.300	662 (10,5%)	VB 02KK
5.555	435	B 22	BY	Von: Oberviechtach S Nach: TEUNZ Zählstelle: 6540 9101	6.300	599 (9,5%)	
5.556	435	B 107	SN	Von: B 107/S 241 Rochlitz Nach: B 107/S 241 Chemnitz Zählstelle: 5043 1103	6.300	592 (9,4%)	
5.557	435	B 247	NI	Von: Gieboldehausen Nach: Duderstadt Zählstelle: 4427 0457	6.300	580 (9,2%)	VB 02KK
5.558	435	B 2	ST	Von: B 2 / LG TH Nach: B 2 / 2. K 2214 (nach Golben) Zählstelle: 4938 3897	6.300	542 (8,6%)	
5.559	435	B 432	SH	Von: L 184 Nach: K 36 Zählstelle: 1929 1151	6.300	529 (8,4%)	

Nr	Rang	Straße	BL	Infos	DTV	SV (SV%)	BVWP
5.560	435	B 22	BY	Von: Cham (B22/St 2150 ö. Rötz) Nach: Weiden (B 22/St2400 b. Schönthal) Zählstelle: 6641 9138	6.300	510 (8,1%)	
5.561	435	B 4	NI	Von: Abzweig B 242 Nach: Abzweig K 68 Zählstelle: 4229 3338	6.300	504 (8,0%)	
5.562	435	B 426	HE	Von: L 3259 Nach: Landesgrenze BY Zählstelle: 6120 0116	6.300	498 (7,9%)	
5.563	435	B 2	BY	Von: AS K3(Hattenhofen) Nach: AS K4(Mittelstetten) Zählstelle: 7732 9201	6.300	460 (7,3%)	WB 02KK
5.564	435	B 245	ST	Von: B 1 b. Uhrsleben Nach: OA Haldensleben Zählstelle: 3734 5073	6.300	454 (7,2%)	VB 02KK
5.565	435	B 81	ST	Von: B 81 / L 94 Nach: B 81 / L 93 / Cattenstedt Zählstelle: 4231 4051	6.300	447 (7,1%)	
5.566	435	B 81	ST	Von: B 81 / L 93 / Cattenstedt Nach: B 81 / L 92 / Blankenburg Zählstelle: 4231 4052	6.300	447 (7,1%)	VB 02KK
5.567	435	B 313	BW	Von: B32/B313 Gammertingen Nach: B313/K6736 Trochtelfingen Zählstelle: 7721 1101	6.300	447 (7,1%)	
5.568	435	B 1	NW	Von: B 239 Nach: B 252 / L 712 Zählstelle: 4020 2464	6.300	435 (6,9%)	
5.569	435	B 266	RP	Von: OU Lagerplatz SM-Autobahn Nach: OU Lagerplatz SM-Bad Neuenahr Zählstelle: 5409 0156	6.300	416 (6,6%)	WB* 24KK
5.570	435	B 254	HE	Von: K 12 Nach: L 3220 Zählstelle: 4822 0152	6.300	410 (6,5%)	WB 02KK
5.571	435	B 7	NW	Von: L 423 Nach: K 18 Zählstelle: 4707 2205	6.300	403 (6,4%)	
5.572	435	B 1	BB	Von: L 861 Nach: AS Groß Kreutz, A 10 Zählstelle: 3643 3701	6.300	397 (6,3%)	VB 02KK
5.573	435	B 81	ST	Von: B 81 / 1. B 242 Nach: B 81 / 2. B 242 Hassenfelde Zählstelle: 4331 4048	6.300	391 (6,2%)	WB 02KK
5.574	435	B 431	SH	Von: L 288 Nach: Glückstadt Zählstelle: 2222 0413	6.300	391 (6,2%)	WB 02KK
5.575	435	B 6	NI	Von: Wendhausen Nach: Heersum Zählstelle: 3826 0425	6.300	372 (5,9%)	
5.576	435	B 51	SL	Von: L139 Ensdorf Nach: Bous Zählstelle: 6606 0300	6.300	372 (5,9%)	

Nr	Rang	Straße	BL	Infos	DTV	SV (SV%)	BVWP
5.577	435	B 67	NW	Von: Goch, Ostring Nach: L 362 Zählstelle: 4303 2206	6.300	347 (5,5%)	
5.578	435	B 67	NW	Von: L 362 Nach: K 27 Zählstelle: 4203 2204	6.300	347 (5,5%)	
5.579	435	B 275	HE	Von: Ziegenberg Nach: OE Ober-Mörlen Zählstelle: 5618 0267	6.300	347 (5,5%)	WB* 02KK
5.580	435	B 450	HE	Von: Abzweig L 3198 Bühle Nach: Abzweig L 3080 (Alte AOK) Zählstelle: 4620 0110	6.300	340 (5,4%)	
5.581	435	B 221	NW	Von: K 23 Nach: L 367 Zählstelle: 4803 2203	6.300	321 (5,1%)	VB 02KK
5.582	435	B 48	RP	Von: B 37 Hochspeyer Nach: A 6 AS Enkenbach-Alsenborn (17) Zählstelle: 6513 0039	6.300	309 (4,9%)	
5.583	435	B 453	HE	Von: Gladenbach Nach: Runzhausen Zählstelle: 5217 0115	6.300	309 (4,9%)	
5.584	435	B 95	SN	Von: B 95/S 262 Nach: B 95/S 265 Zählstelle: 5444 1101	6.300	302 (4,8%)	
5.585	435	B 79	NI	Von: L513 Remlingen Nach: K3 Gr. Denkte Zählstelle: 3829 0421	6.300	296 (4,7%)	WB 02KK
5.586	435	B 521	HE	Von: Düdelsheim Nach: Emd. B 457 Zählstelle: 5620 0124	6.300	290 (4,6%)	
5.587	435	B 421	RP	Von: K 82 Nach: K 67 Zählstelle: 5605 0113	6.300	284 (4,5%)	WB 02KK
5.588	435	B 53	RP	Von: L 50 Nach: L 156 Zählstelle: 6107 0085	6.300	265 (4,2%)	
5.589	435	B 241	NI	Von: AS Northeim-West (A 7) Nach: L547 OD Moringen Zählstelle: 4325 0493	6.300	265 (4,2%)	
5.590	435	B 71	NI	Von: Soltau Nach: Rotenburg Zählstelle: 2922 0412	6.300	258 (4,1%)	WB 02KK
5.591	435	B 49	RP	Von: K 35, Ernst Nach: B 259, Cochem-Sehl Zählstelle: 5809 0369	6.300	252 (4,0%)	
5.592	435	B 39	RP	Von: K 38 Nach: L 499 Zählstelle: 6614 0085	6.300	246 (3,9%)	
5.593	435	B 56	NW	Von: NK 5110 008 Nach: NK 5110 034 Zählstelle: 5110 1201	6.300	233 (3,7%)	

Nr	Rang	Straße	BL	Infos	DTV	SV (SV%)	BWVP
5.594	435	B 53	RP	Von: L 105 Nach: K 52 Zählstelle: 5908 0094	6.300	214 (3,4%)	
5.595	435	B 399	NW	Von: B266 Lammersdorf Nach: B399 Spange Lammersdorf Zählstelle: 5303 1203	6.300	183 (2,9%)	
5.596	435	B 299	BY	Von: Landesgrenze Nach: St 2178 nördl. Waldsassen Zählstelle: 5939 9252	6.300	170 (2,7%)	VB 02KK
5.597	435	B 11	BY	Von: Emd. 2062, Kochel Nach: Emd. B472, Bichl W Zählstelle: 8334 9121	6.300	164 (2,6%)	
5.598	435	B 223	NW	Von: L 641 Oberhausen, Hans-Böckler-Straße Nach: L 631 Oberhausen, Kirchhellener Straße Zählstelle: 4407 2388	6.300	164 (2,6%)	
5.599	436	B 402	NI	Von: L 65 Nach: B 213 b. Haselnünne Zählstelle: 3311 0447	6.200	2.337 (37,7%)	
5.600	436	B 5	MV	Von: Kreuzung L 04 Nach: Ludwigslust Zählstelle: 2634 0105	6.200	1.457 (23,5%)	
5.601	436	B 3	NI	Von: K503 Nach: L580 Zählstelle: 4125 0402	6.200	1.116 (18,0%)	
5.602	436	B 299	BY	Von: St 2643 Pfeffenhausen Nach: LA 12 Weihmichl Zählstelle: 7337 9270	6.200	1.004 (16,2%)	WB* 02KK
5.603	436	B 55	NW	Von: L734 Nach: L808 Zählstelle: 4415 2229	6.200	992 (16,0%)	
5.604	436	B 85	BY	Von: Cham (B85 / CHA 23 in Neubäu) Nach: Schwandorf (B85/St 2149 b.Altentr.) Zählstelle: 6740 9140	6.200	942 (15,2%)	VB 24KK
5.605	436	B 68	NI	Von: L 838 Hemmelte Nach: L 837 Stapelfeld Zählstelle: 3213 0402	6.200	794 (12,8%)	
5.606	436	B 104	MV	Von: Kreuzung L 11 Nach: Kreuzung L 171 Zählstelle: 2238 0209	6.200	763 (12,3%)	
5.607	436	B 55	NW	Von: L 715 Nach: K 7 Zählstelle: 4814 5342	6.200	713 (11,5%)	
5.608	436	B 247	TH	Von: K 70n Nach: L 2125 Zählstelle: 4930 0002	6.200	676 (10,9%)	WB 24KK
5.609	436	B 189	ST	Von: L 12 / K 1020 Nach: B 190 b. Seehausen Zählstelle: 3136 6039	6.200	632 (10,2%)	VB 04KB als A 14
5.610	436	B 194	MV	Von: AS A 20 Grimmen Ost Nach: KP L 19 Zählstelle: 1844 0263	6.200	614 (9,9%)	

Nr	Rang	Straße	BL	Infos	DTV	SV (SV%)	BVWP
5.611	436	B 44	HE	Von: K153 Nach: K154 Zählstelle: 6116 0107	6.200	608 (9,8%)	
5.612	436	B 4	TH	Von: L 2073 Nach: L 2075 Zählstelle: 4430 0002	6.200	601 (9,7%)	VB 02KK
5.613	436	B 253	HE	Von: Abzweig Holzhausen L 3090 Nach: Abzweig B 236 OU Allendorf Zählstelle: 4917 0606	6.200	577 (9,3%)	
5.614	436	B 185	ST	Von: L 149 Kleinpaschleben Nach: L 73 Zählstelle: 4237 1256	6.200	558 (9,0%)	
5.615	436	B 248	NI	Von: L 614 Nach: L 615 Zählstelle: 3828 0465	6.200	546 (8,8%)	
5.616	436	B 313	BW	Von: B313/K6736 Trochelfingen Nach: B313/K6767 Großengstingen-Haid Zählstelle: 7621 1101	6.200	533 (8,6%)	WB 02KK
5.617	436	B 445	NI	Von: K 616 (Kalefeld) Nach: K602 OD Sebexen Zählstelle: 4126 0947	6.200	521 (8,4%)	VB 02KK
5.618	436	B 2	BY	Von: KM 55,8 (OD PEGNITZ) Nach: Emd. ST 2120 (S CREUSSEN) Zählstelle: 6135 9104	6.200	515 (8,3%)	
5.619	436	B 36	BW	Von: B36/K5316 KG bei Muckenschopf Nach: B36/B500 Iffezheim Zählstelle: 7214 1101	6.200	515 (8,3%)	
5.620	436	B 294	BW	Von: B28/B294 Bacherkreuzung Nach: B294/L405 Nordumgehung Zählstelle: 7516 1118	6.200	515 (8,3%)	
5.621	436	B 6	SN	Von: B 6/K 7271/S 107 Nach: B 6/S 101 Zählstelle: 4851 1101	6.200	508 (8,2%)	
5.622	436	B 323	HE	Von: K 40 Nach: L 3254 Zählstelle: 4922 0448	6.200	484 (7,8%)	
5.623	436	B 426	HE	Von: Gernsheim Nach: L 3361 Zählstelle: 6216 0507	6.200	471 (7,6%)	
5.624	436	B 66n	NW	Von: B 238 Nach: L 941 Zählstelle: 4019 2242	6.200	446 (7,2%)	
5.625	436	B 300	BY	Von: Emd. St 2031 Nach: Boos Emd. MN14 Zählstelle: 7926 9180	6.200	440 (7,1%)	WB 02KK
5.626	436	B 28	BW	Von: B28/L352 Altensteig Nach: B28/K4337 Zählstelle: 7417 1102	6.200	422 (6,8%)	
5.627	436	B 37	BW	Von: B 37/L 595 Eberbach Nach: B 37 / L 527 Neckargerach Zählstelle: 6520 1100	6.200	403 (6,5%)	

Nr	Rang	Straße	BL	Infos	DTV	SV (SV%)	BVWP
5.628	436	B 260	HE	Von: Landesgrenze Rheinland-Pfalz Nach: Emd. K 678 Zählstelle: 5713 0500	6.200	378 (6,1%)	
5.629	436	B 173	SN	Von: B 173/S 255 Nach: B 173/K 7331 Zählstelle: 5241 1207	6.200	366 (5,9%)	
5.630	436	B 299	BY	Von: Landshut Nach: Amberg (St 2238) Zählstelle: 6734 9166	6.200	366 (5,9%)	
5.631	436	B 443	NI	Von: B 443/K 134 Sehnde Nach: L 385 Zählstelle: 3625 0482	6.200	366 (5,9%)	
5.632	436	B 516	NW	Von: K2 Nach: K8 Zählstelle: 4413 2406	6.200	366 (5,9%)	
5.633	436	B 474	NW	Von: B 58 b. Seppenrade Nach: K 45 Zählstelle: 4210 2404	6.200	353 (5,7%)	
5.634	436	B 104	MV	Von: OA Löcknitz Nach: Knotenpunkt B113 Zählstelle: 2551 0271	6.200	347 (5,6%)	WB 02KK
5.635	436	B 260	HE	Von: Emd. K 678 Nach: Emd. L 3031 Zählstelle: 5813 0505	6.200	347 (5,6%)	
5.636	436	B 453	HE	Von: Runzhausen Nach: Amelose Zählstelle: 5117 0116	6.200	335 (5,4%)	
5.637	436	B 457	HE	Von: Emd. B 521 Nach: Bleichenbach Zählstelle: 5620 0612	6.200	316 (5,1%)	
5.638	436	B 57	NW	Von: B 67 b. Kehrum Nach: B 67 Kalkar Zählstelle: 4203 2205	6.200	310 (5,0%)	
5.639	436	B 268	RP	Von: Trier Nach: K 6 Zählstelle: 6205 0101	6.200	310 (5,0%)	
5.640	436	B 11	BY	Von: Emd. B2, OE Krueen S Nach: OA Wallgau N Zählstelle: 8433 9220	6.200	260 (4,2%)	WB 02KK
5.641	436	B 56	NW	Von: K67/Essig Nach: Miel Zählstelle: 5307 2203	6.200	260 (4,2%)	VB 02KK
5.642	436	B 49	RP	Von: K 71 Nach: K 70 Zählstelle: 5710 0037	6.200	248 (4,0%)	
5.643	436	B 418	RP	Von: L 42 Ralinger-Mühle Nach: L 42 Ralingen Zählstelle: 6105 0137	6.200	198 (3,2%)	
5.644	436	B 9	NW	Von: Militärringstr Nach: Fühlingen Zählstelle: 4907 2204	6.200	186 (3,0%)	

Nr	Rang	Straße	BL	Infos	DTV	SV (SV%)	BVWP
5.645	436	B 85	TH	Von: Seehausen Nach: Bad Frankenhausen Zählstelle: 4632 0112	6.200	186 (3,0%)	WB 02KK WB 24KK
5.646	436	B 38	RP	Von: Bundesgrenze F Nach: L 546 Zählstelle: 6913 0065	6.200	174 (2,8%)	WB 02KK
5.647	437	B 308	BY	Von: St 2005, Oberstaufen Nach: OA 1, Huendle Zählstelle: 8426 9100	6.100	- (-)	
5.648	437	B 203	SH	Von: K 41 Süderholm Nach: L 149 Tellingstedt Zählstelle: 1821 0104 Anmerkung: Seltsam hohes Schwerverkehrsaufkommen. Wurde im Zweifelsfall belassen.	6.100	3.538 (58,0%)	
5.649	437	B 303	BY	Von: AS N SEUSSEN Nach: Emd. ST 2180 (N ARZBERG) Zählstelle: 5939 9168	6.100	1.610 (26,4%)	
5.650	437	B 303	BY	Von: AS ST 2178 (N SCHIRNDING) Nach: BUNDESGRENZE Zählstelle: 5939 9170	6.100	1.513 (24,8%)	VB 24KB
5.651	437	B 303	BY	Von: Emd. KR. BT 13 (HOEHENKLINIK) Nach: Emd. ST 2981 (O FICHTELBERG) Zählstelle: 5937 9145	6.100	1.385 (22,7%)	WB 04KB
5.652	437	B 16n	BY	Von: Ende der B 16n S Nach: Nittenau (Bernhardswald) Zählstelle: 6839 9185	6.100	1.104 (18,1%)	
5.653	437	B 475	NW	Von: K 6 Nach: L 792 Zählstelle: 4114 2327	6.100	1.013 (16,6%)	
5.654	437	B 12	BY	Von: Neuötting Nach: Alzger Zählstelle: 7742 9193	6.100	1.000 (16,4%)	
5.655	437	B 85	BY	Von: NEUBAEU O Nach: BRUCK Zählstelle: 6740 9101	6.100	1.000 (16,4%)	WB 24KK
5.656	437	B 8	BY	Von: Straubing (B 8/St 2145, Barbing) Nach: AS Rosenhof (B 8 / A 3) Zählstelle: 6939 9165	6.100	964 (15,8%)	
5.657	437	B 33	BW	Von: B33/500 Triberg im Schwarzwald Nach: B33/L175 St. Georgen Zählstelle: 7815 1100	6.100	946 (15,5%)	
5.658	437	B 64	NW	Von: B 252, Bad Driburg Nach: L 863, Höxter Zählstelle: 4221 2204	6.100	811 (13,3%)	
5.659	437	B 191	NI	Von: Dannenberg/Elbe (L 256) Nach: Quickborn (K 10) Zählstelle: 2833 0456	6.100	805 (13,2%)	WB 02KK
5.660	437	B 414	RP	Von: Hof, Sägewerk Nach: B 54, B 414 Kr. Zählstelle: 5314 0125	6.100	799 (13,1%)	
5.661	437	B 412	RP	Von: L 83 Nach: L 114 Zählstelle: 5508 0313	6.100	787 (12,9%)	

Nr	Rang	Straße	BL	Infos	DTV	SV (SV%)	BVWP
5.662	437	B 184	SN	Von: B 184/K 7442/S 4 Nach: B 183a/B 184/S 4 Zählstelle: 4439 1104	6.100	781 (12,8%)	
5.663	437	B 68	NI	Von: L 837 Stapelfeld Nach: B 213 Cloppenburg Zählstelle: 3213 0401	6.100	756 (12,4%)	
5.664	437	B 92	SN	Von: B 92/K 7845 Nach: B 92/K 7847/S 306 Zählstelle: 5739 1101	6.100	744 (12,2%)	
5.665	437	B 168	BB	Von: L 411 Nach: AS Fürstenwalde-Ost, A 12 Zählstelle: 3650 3002	6.100	732 (12,0%)	VB 02KK
5.666	437	B 75	NI	Von: Hamburg Nach: Bremen Zählstelle: 2823 0430	6.100	695 (11,4%)	
5.667	437	B 102	BB	Von: L 812 Nach: Treuenbrietzen, B 2 Zählstelle: 3943 2010	6.100	683 (11,2%)	WB 02KK
5.668	437	B 4	SH	Von: L 111 Nach: L 195 Zählstelle: 2225 0559	6.100	659 (10,8%)	
5.669	437	B 221	NW	Von: L 140 Nach: L 39 Zählstelle: 4603 2211	6.100	641 (10,5%)	
5.670	437	B 214	NI	Von: L 57 Nach: L 58 Zählstelle: 3410 0441	6.100	628 (10,3%)	VB 02KK
5.671	437	B 19	TH	Von: Kreuz L 1024 Nach: Breitungun Zählstelle: 5228 1911	6.100	616 (10,1%)	WB 24KK
5.672	437	B 176	SN	Von: B 93/B 176/S 50 Nach: B 176/S 71 Zählstelle: 4840 1103	6.100	604 (9,9%)	
5.673	437	B 475	NW	Von: L 636 Nach: L 736 Zählstelle: 4314 2201	6.100	598 (9,8%)	VB 02KK
5.674	437	B 27	BW	Von: B 27/ L 519 Buchen Süd Nach: B 27/ L 522 Buchen Mitte Zählstelle: 6421 1104	6.100	580 (9,5%)	
5.675	437	B 101	BB	Von: Präsen, B 169 Nach: Elsterwerda, B 169 Zählstelle: 4547 2002	6.100	573 (9,4%)	VB 02KK
5.676	437	B 470	BY	Von: AS Bad Windsheim (A 7) Nach: Burgbernheim/West Zählstelle: 6527 9100	6.100	567 (9,3%)	
5.677	437	B 313	BW	Von: B313/K8279 bei Engelswies Nach: B313/L456 bei Sigmaringen Zählstelle: 7921 1115	6.100	561 (9,2%)	WB 02KK
5.678	437	B 1	ST	Von: B 1 / L 46 Nach: B 1 / L 47 / Irxleben Zählstelle: 3834 5018	6.100	555 (9,1%)	

Nr	Rang	Straße	BL	Infos	DTV	SV (SV%)	BVWP
5.679	437	B 107	SN	Von: B 107/S 47 Nach: B 6/B 107 Bennewitz Zählstelle: 4642 1101	6.100	549 (9,0%)	WB 02KK
5.680	437	B 312	BW	Von: B 312/B 313 Engstingen Nach: B 312/K 6737 Bernloch Zählstelle: 7621 1103	6.100	549 (9,0%)	WB 02KK
5.681	437	B 16	BY	Von: OD Krumbach (B 300) Nach: Ellzee (GZ 1) Zählstelle: 7728 9138	6.100	543 (8,9%)	WB 02KK
5.682	437	B 2	TH	Von: Landesgrenze BY/TH Nach: L 1093/K 3100 W Zählstelle: 5537 0002	6.100	537 (8,8%)	
5.683	437	B 185	ST	Von: L 71 Nach: K 2304 nach Amesdorf Zählstelle: 4135 1257	6.100	531 (8,7%)	
5.684	437	B 51	RP	Von: K 132 Nach: L 137 Zählstelle: 6305 7549	6.100	525 (8,6%)	
5.685	437	B 52	RP	Von: L 149 Thomm Nach: L 149 Osburg Zählstelle: 6206 0070	6.100	525 (8,6%)	
5.686	437	B 299	BY	Von: NEW 16 in Grafenwöhr Nach: NEW 21 nördl. Hütten Zählstelle: 6237 9100	6.100	525 (8,6%)	VB 02KK
5.687	437	B 410	RP	Von: L 16 Nach: K 120 Zählstelle: 5804 0068	6.100	506 (8,3%)	
5.688	437	B 462	BW	Von: B462/L401 Baiersbronn Nach: B462/L350 Huzenbach Zählstelle: 7416 1100	6.100	506 (8,3%)	WB* 02KK
5.689	437	B 110	MV	Von: Knoten L19 Sanitz Nach: Knoten L 18 Tessin Zählstelle: 1940 0059	6.100	500 (8,2%)	
5.690	437	B 256	NW	Von: Marienheide Nach: SM Grenze Zählstelle: 4810 5224	6.100	500 (8,2%)	VB 02KK
5.691	437	B 421	RP	Von: L 202 Nach: K 50 Zählstelle: 5909 0133	6.100	500 (8,2%)	
5.692	437	B 32	BW	Von: B 27/B 32 Hechingen Nord Nach: B 32 östl. Hechingen Zählstelle: 7619 1103	6.100	494 (8,1%)	
5.693	437	B 19	TH	Von: Kreuz B 62/L 1027 Barchfeld Nach: L 1121 Zählstelle: 5127 1910	6.100	482 (7,9%)	VB 02KK
5.694	437	B 1	ST	Von: B 1 / L 48 Nach: AS Magdeburg-Stadtfeld (A 14) Zählstelle: 3835 5016	6.100	476 (7,8%)	
5.695	437	B 294	BW	Von: B294/L409 Krähenhart Nach: B294/L362 Kirchweg (Kälberweide) Zählstelle: 7416 1105	6.100	458 (7,5%)	

Nr	Rang	Straße	BL	Infos	DTV	SV (SV%)	BVWP
5.696	437	B 236	NW	Von: L 928 Nach: B 508 Zählstelle: 4814 2308	6.100	451 (7,4%)	
5.697	437	B 244	ST	Von: Überganf auf B 244n Nach: B 6n / B244n AS Wernigerode Nord Zählstelle: 4130 4221	6.100	445 (7,3%)	
5.698	437	B 292	BW	Von: B292/K3521 Östringen Nach: B 292 / L 551 Eichtersheim Zählstelle: 6718 1106	6.100	439 (7,2%)	
5.699	437	B 313	BW	Von: B311/B313 bei Meßkirch Nach: B313/K8279 bei Engelswies Zählstelle: 7920 1100	6.100	439 (7,2%)	
5.700	437	B 87	ST	Von: L 199 Nach: B 180 / B 87 Zählstelle: 4837 3032	6.100	433 (7,1%)	
5.701	437	B 253	HE	Von: Hundsdorf Nach: Abzweig Reinhardshausen K 43 Zählstelle: 4920 0411	6.100	433 (7,1%)	
5.702	437	B 477	NW	Von: L 35 Nach: K 33 Zählstelle: 4806 2211	6.100	433 (7,1%)	
5.703	437	B 235	NW	Von: K 8 Nach: B 236 b. Olfen Zählstelle: 4210 2432	6.100	427 (7,0%)	
5.704	437	B 244	ST	Von: B 27 Elbingerode Nach: K 1347 Zählstelle: 4230 4082	6.100	427 (7,0%)	
5.705	437	B 270	RP	Von: K 27 Nach: K 28 Zählstelle: 6411 0059	6.100	427 (7,0%)	VB 02KK
5.706	437	B 88	TH	Von: L 2389 Nach: L 1144 Zählstelle: 5332 0026	6.100	421 (6,9%)	
5.707	437	B 102	BB	Von: Pritzerbe, L 99 Nach: Premnitz, L 963 Zählstelle: 3440 2050	6.100	415 (6,8%)	VB 02KK
5.708	437	B 88	TH	Von: L 1114/K 1220 U Nach: L 1113 Zählstelle: 5332 0003	6.100	403 (6,6%)	
5.709	437	B 101	SN	Von: B 101/S 222 Nach: B 101/K 8151 Zählstelle: 5344 1110	6.100	403 (6,6%)	
5.710	437	B 107	ST	Von: L 18 Nach: L 2 Zählstelle: 3138 6014	6.100	403 (6,6%)	
5.711	437	B 212	NI	Von: L860 Nach: L858 Zählstelle: 2416 0426	6.100	397 (6,5%)	WB 02KK
5.712	437	B 255	HE	Von: Gladenbach Nach: Emd. B 453 Rüchenbacher Hecke Zählstelle: 5217 0112	6.100	397 (6,5%)	

Nr	Rang	Straße	BL	Infos	DTV	SV (SV%)	BVWP
5.713	437	B 298	BW	Von: B298/L1156 Mutlangen Abzw. Lindach Nach: B298/K3254 Spraitbach Kirche Zählstelle: 7124 1102	6.100	378 (6,2%)	
5.714	437	B 229	NW	Von: L 697 Nach: L 686/K 11 Zählstelle: 4713 1201	6.100	372 (6,1%)	
5.715	437	B 82	NI	Von: Abzweig K 620 (Achim) Nach: Abzweig L 511 (Isingerode) Zählstelle: 3929 0426	6.100	354 (5,8%)	
5.716	437	B 463	BW	Von: B463/L338 Unterreichenbah Nach: B463/L343a Bad Liebenzell Zählstelle: 7218 1105	6.100	348 (5,7%)	WB 02KK
5.717	437	B 62	RP	Von: L 278 Nach: K 73 Zählstelle: 5212 0046	6.100	342 (5,6%)	
5.718	437	B 500	BW	Von: B500/K6563 Gaiß Nach: B500/K6556 Waldhaus Zählstelle: 8314 1101	6.100	342 (5,6%)	
5.719	437	B 2	BY	Von: OE Hof Nach: Überführung A72 Zählstelle: 5637 9103	6.100	317 (5,2%)	VB 02KK
5.720	437	B 506	NW	Von: Lamsfuß Nach: Wipperfürth Zählstelle: 4810 1216	6.100	317 (5,2%)	
5.721	437	B 38	HE	Von: B 460 Nach: B 47 Zählstelle: 6318 0513	6.100	311 (5,1%)	
5.722	437	B 79	ST	Von: OE Quedlinburg Nach: B 79 / K 1322 Zählstelle: 4132 4209	6.100	287 (4,7%)	
5.723	437	B 54	NW	Von: K 19 Nach: L 518 Zählstelle: 4311 2203	6.100	281 (4,6%)	
5.724	437	B 283	SN	Von: B 283/S 274 Nach: B 283/S 277 Zählstelle: 5441 1103	6.100	281 (4,6%)	
5.725	437	B 421	RP	Von: L 24 Nach: K 64 Zählstelle: 5605 0028	6.100	281 (4,6%)	WB 02KK
5.726	437	B 268	SL	Von: B268/L373, Bergen Nach: B268/L158, Losheim am See Zählstelle: 6406 0320	6.100	275 (4,5%)	
5.727	437	B 455	HE	Von: Emd. K 195 Nach: Emd. B 457 Zählstelle: 5519 0679	6.100	268 (4,4%)	WB 02KK
5.728	437	B 7	TH	Von: B 88 b. Wutha-Farnroda Nach: K 70 I Zählstelle: 5028 0053	6.100	256 (4,2%)	
5.729	437	B 37	RP	Von: B 48 Fischbach Nach: K 46 Zählstelle: 6513 0015	6.100	214 (3,5%)	

Nr	Rang	Straße	BL	Infos	DTV	SV (SV%)	BVWP
5.730	437	B 49	RP	Von: K 25 Nach: L 107 Zählstelle: 5809 7019	6.100	207 (3,4%)	
5.731	437	B 456	HE	Von: Usingen L3270 Nach: Grävenwiesbach (N) L3055 Zählstelle: 5616 0504	6.100	195 (3,2%)	VB 02KK
5.732	438	B 65	NI	Von: L 83 Nach: Landesgrenze NRW Zählstelle: 3616 0419	6.000	- (-)	
5.733	438	B 303	BY	Von: KRZ KR. BT 4 (GLASERMUEHLE) Nach: Emd. KR. BT 13 (HOEHENKLINIK) Zählstelle: 5936 9102	6.000	- (-)	WB 04KB
5.734	438	B 402	NI	Von: L 48 Nach: B 70 Meppen Zählstelle: 3209 0461	6.000	1.914 (31,9%)	
5.735	438	B 402	NI	Von: AS Meppen (A 31) Nach: L 48 Zählstelle: 3209 0487	6.000	1.758 (29,3%)	
5.736	438	B 252	HE	Von: OU Fkb Abzweig Rosenthaler Str. Nach: Abzweig B 253 Heimbach Zählstelle: 4918 0713	6.000	1.416 (23,6%)	VB 02KK
5.737	438	B 169	SN	Von: B 169/S 199 Nach: B 169/S 36 Zählstelle: 4944 1103	6.000	1.332 (22,2%)	
5.738	438	B 252	HE	Von: Abzweig Schmillinghausen K5 Nach: Abzweig L 3081 Zählstelle: 4520 0102	6.000	1.290 (21,5%)	
5.739	438	B 505	BY	Von: AS Pommersfelden Nach: AS Hirschaid Zählstelle: 6231 9200	6.000	1.140 (19,0%)	WB 24KK
5.740	438	B 401	NI	Von: L 832 Nach: L 831 Zählstelle: 2913 0456	6.000	1.116 (18,6%)	
5.741	438	B 8	BY	Von: Altmannshausen Nach: Markt Bibart Zählstelle: 6328 9200	6.000	1.044 (17,4%)	WB 02KK
5.742	438	B 189	BB	Von: OE Perleberg Nach: B 5n Karstädt Zählstelle: 2837 2070	6.000	930 (15,5%)	VB 02KK
5.743	438	B 5	MV	Von: OU Boizenburg Nach: Zahrendorf L 051 Zählstelle: 2630 0007	6.000	864 (14,4%)	
5.744	438	B 104	MV	Von: Knoten L273 Stavenhagen Nach: Knoten L27 Weitn Zählstelle: 2344 1724	6.000	828 (13,8%)	WB 02KK
5.745	438	B 96	BB	Von: Dannenwalde Nach: Fürstenberg, L15n, Rheinsberg Zählstelle: 2844 2050	6.000	804 (13,4%)	VB 02KK
5.746	438	B 191	NI	Von: Quickborn (K 10) Nach: Dömitz (B 195) Zählstelle: 2833 4561	6.000	774 (12,9%)	

Nr	Rang	Straße	BL	Infos	DTV	SV (SV%)	BVWP
5.747	438	B 243	TH	Von: L 1039 Nach: L 2062 Zählstelle: 4429 0008	6.000	756 (12,6%)	VB 02KK
5.748	438	B 77	SH	Von: Emd. K 82 Nach: Emd. L 127 Zählstelle: 1823 0701	6.000	732 (12,2%)	
5.749	438	B 3	NI	Von: Soltau Nach: Heber Zählstelle: 2925 4137	6.000	684 (11,4%)	
5.750	438	B 216	NI	Von: Dahlenburg (SO) Nach: Nahrendorf (K 25) Zählstelle: 2830 0472	6.000	684 (11,4%)	VB 02KK
5.751	438	B 87	SN	Von: B 87/B 186 Markranstädt Nach: B 87 Landesgrenze Sachsen-Anhalt Zählstelle: 4739 1101	6.000	678 (11,3%)	
5.752	438	B 84	TH	Von: L 2113 Nach: K 11 I Zählstelle: 4929 8408	6.000	666 (11,1%)	VB 02KK
5.753	438	B 182	SN	Von: B 182/S 28 Landesgrenze Sachsen-Anhalt Nach: B 182/S 31 Wörlitz Zählstelle: 4645 1101	6.000	654 (10,9%)	WB 02KK
5.754	438	B 86	TH	Von: Landesgrenze Sachsen-Anhalt Nach: L 2283 Zählstelle: 4633 0201	6.000	624 (10,4%)	
5.755	438	B 209	SH	Von: L 205 Nach: K 3 Zählstelle: 2529 0713	6.000	600 (10,0%)	
5.756	438	B 472	BY	Von: Emd. St 2372, Obersoechering Nach: Emd. St 2038 W, Habach Zählstelle: 8233 9192	6.000	594 (9,9%)	
5.757	438	B 185	ST	Von: L 65 Nach: B 185n b. Bernburg Zählstelle: 4236 1264	6.000	576 (9,6%)	
5.758	438	B 477n	NW	Von: Mannheim Nach: Niederbolheim Zählstelle: 5105 2202	6.000	576 (9,6%)	
5.759	438	B 209	NI	Von: Walsrode Nach: Rethem Zählstelle: 3222 0440	6.000	570 (9,5%)	WB 02KK
5.760	438	B 19	BY	Von: Euerhausen Nach: Bauamtsgrenze Zählstelle: 6325 9100	6.000	546 (9,1%)	VB 02KK
5.761	438	B 62	TH	Von: Vacha Nach: Landesgrenze Hessen Zählstelle: 5126 6201	6.000	534 (8,9%)	
5.762	438	B 184	SN	Von: B 183a/B 184/S 4 B Nach: 183a/B 184 Zählstelle: 4439 1103	6.000	534 (8,9%)	
5.763	438	B 246a	ST	Von: B 180 Wanzleben, NK 098 Nach: L 102 Zählstelle: 3934 5411	6.000	534 (8,9%)	

Nr	Rang	Straße	BL	Infos	DTV	SV (SV%)	BVWP
5.764	438	B 244	NI	Von: L653 Nach: K32/2 Zählstelle: 3531 0445	6.000	510 (8,5%)	
5.765	438	B 71	NI	Von: Hansen (K 8) Nach: Uelzen (SW), (Veerßen) Zählstelle: 3029 0436	6.000	498 (8,3%)	WB 02KK
5.766	438	B 7	NW	Von: K 11, Warburg Nach: Dahlheim, Hessen Zählstelle: 4521 2200	6.000	486 (8,1%)	WB 02KK
5.767	438	B 265	NW	Von: Erftstadt-Lechenich Nach: Weiler i. d. Ebene Zählstelle: 5206 2202	6.000	486 (8,1%)	VB 02KK
5.768	438	B 180	ST	Von: L 75 Schneidlingen Nach: B 81 b. Egel Zählstelle: 4034 4069	6.000	480 (8,0%)	VB 02KK
5.769	438	B 301	BY	Von: KEH 31 KV Mainburg Nach: A 93 AS Elsendorf Zählstelle: 7336 9350	6.000	474 (7,9%)	WB 02KK
5.770	438	B 16	BY	Von: KV St 2008, Marktoberdorf Nach: B 472, Marktoberdorf Zählstelle: 8230 9123	6.000	462 (7,7%)	VB 02KK
5.771	438	B 80	NI	Von: AS Münden-Hedemünden (A 7) Nach: AS Hedemünden-Mitte A7 Zählstelle: 4624 0974	6.000	450 (7,5%)	
5.772	438	B 500	BW	Von: B500/K4988 Schluchsee Nach: B317/B500 Bärental Zählstelle: 8114 1104	6.000	450 (7,5%)	
5.773	438	B 86	ST	Von: OE Hettstedt Nach: B 242 nördl. Mansfeld Zählstelle: 4334 1047	6.000	444 (7,4%)	
5.774	438	B 105	MV	Von: Selmsdorf B 104 Nach: Dassow Emd. K45 Zählstelle: 2131 1740	6.000	444 (7,4%)	WB 02KK
5.775	438	B 278	HE	Von: AS B 458 (Batten) Nach: AS L 3174 (Lahrbach) Zählstelle: 5426 0401	6.000	444 (7,4%)	
5.776	438	B 221	NW	Von: K 23 Nach: L 126 Zählstelle: 4803 2205	6.000	438 (7,3%)	VB 02KK
5.777	438	B 463	BW	Von: B463/K4347 Iselshausen Nach: B463/K4346 Iselshausen Zählstelle: 7418 1102	6.000	426 (7,1%)	
5.778	438	B 65	NW	Von: KP B 65 / L 803 / K 15 Nach: KP B 65 / K 31 Zählstelle: 3618 2254	6.000	420 (7,0%)	
5.779	438	B 236	NW	Von: OD Winterberg Nach: L 540 Zählstelle: 4817 2402	6.000	420 (7,0%)	
5.780	438	B 487	HE	Von: K 137 Nach: L 3227 Zählstelle: 4823 0712	6.000	414 (6,9%)	

Nr	Rang	Straße	BL	Infos	DTV	SV (SV%)	BVWP
5.781	438	B 5	SH	Von: K 20 OD Marne Nach: K 22 Busenwuth Zählstelle: 2020 0505	6.000	402 (6,7%)	WB 02KK
5.782	438	B 62	RP	Von: K 95 Mundersbach Nach: K 100 Landesgrenze NRW Zählstelle: 5113 7049	6.000	402 (6,7%)	VB 02KK
5.783	438	B 105	MV	Von: Emd. L 10 Nach: Amtsgrenze NK 100 Zählstelle: 2035 0144	6.000	402 (6,7%)	
5.784	438	B 494	NI	Von: L 413 Nach: B 65 Zählstelle: 3726 0574	6.000	402 (6,7%)	
5.785	438	B 8	BY	Von: Osterhofen(St2114) Nach: Kreisel Arbing Zählstelle: 7344 9100	6.000	396 (6,6%)	WB 02KK
5.786	438	B 3	NI	Von: Emd. L561 Nach: Emd. B80, Höhe Weserbrücke Zählstelle: 4524 0469	6.000	390 (6,5%)	
5.787	438	B 489	HE	Von: Emd. B 455 Nach: Drais-Horloff Zählstelle: 5519 0268	6.000	390 (6,5%)	
5.788	438	B 276	HE	Von: Wirtheim Nach: AS Bad Orb/Wächtersbach (A 66) Zählstelle: 5721 0401	6.000	378 (6,3%)	
5.789	438	B 156	BB	Von: Graustein, L 87 Nach: Spremberg, L 47 Zählstelle: 4452 2003	6.000	372 (6,2%)	WB 02KK
5.790	438	B 412	RP	Von: L 82 Nach: K 69 Zählstelle: 5509 0117	6.000	372 (6,2%)	WB 02KK
5.791	438	B 98	SN	Von: B 98/S 120 Nach: B 98/S 156 Zählstelle: 4851 1107	6.000	360 (6,0%)	VB 02KK
5.792	438	B 48	RP	Von: L 382 Nach: K 43 Zählstelle: 6513 0345	6.000	348 (5,8%)	
5.793	438	B 171	SN	Von: B 171/K 8131/S 224 Nach: B 171/S 225 Zählstelle: 5345 1106	6.000	342 (5,7%)	WB 02KK
5.794	438	B 59	NW	Von: K 19 Nach: AS MG-Odenkirchen (A 44) Zählstelle: 4804 2204	6.000	336 (5,6%)	
5.795	438	B 7	NW	Von: B63 Nach: L732 Zählstelle: 4513 2400	6.000	330 (5,5%)	
5.796	438	B 48	RP	Von: B 48 OE Bad Kreuznach, Brückes Nach: B 41 b. Bad Kreuznach, Kreisel Süd Zählstelle: 6113 0038	6.000	306 (5,1%)	WB 02KK
5.797	438	B 224	NW	Von: Heinrichstraße/Waldstraße Nach: B 58 Weseler Straße Zählstelle: 4307 2376	6.000	306 (5,1%)	

Nr	Rang	Straße	BL	Infos	DTV	SV (SV%)	BVWP
5.798	438	B 45	HE	Von: Heldenbergen Nach: Kaichen Zählstelle: 5719 0377	6.000	300 (5,0%)	VB 02KK
5.799	438	B 421	RP	Von: L 10 Ri. Oberbettingen Nach: L 10 Ri. Wiesbaum Zählstelle: 5706 0110	6.000	282 (4,7%)	
5.800	438	B 3	HE	Von: Nieder-Weisel Nach: Butzbach Zählstelle: 5518 0203	6.000	264 (4,4%)	WB 02KK
5.801	438	B 242	ST	Von: L 225 / L 226 / Klostermansfeld Nach: B 86 Zählstelle: 4434 1094	6.000	264 (4,4%)	
5.802	438	B 41	RP	Von: L 414 Nach: K 11 Zählstelle: 6013 0061	6.000	252 (4,2%)	
5.803	438	B 201	SH	Von: Dollrottfeld Nach: Rabenkirchen Zählstelle: 1324 0302	6.000	228 (3,8%)	
5.804	438	B 96a	BB	Von: Schildow, L 21 Nach: L 30 Zählstelle: 3346 3100	6.000	216 (3,6%)	
5.805	438	B 251	HE	Von: L 3211 Nach: L 3217 Zählstelle: 4622 0515	6.000	216 (3,6%)	
5.806	438	B 271	RP	Von: Flomborn Nach: Alzey Zählstelle: 6214 0119	6.000	216 (3,6%)	
5.807	438	B 229	NW	Von: L 857 Nach: K8 Zählstelle: 4514 2214	6.000	204 (3,4%)	
5.808	438	B 251	HE	Von: L 3217 Nach: L 3234 Zählstelle: 4622 0580	6.000	198 (3,3%)	
5.809	438	B 202	SH	Von: L 39 Nach: K 98 Zählstelle: 1623 9999	6.000	192 (3,2%)	
5.810	439	B 69	NI	Von: Vechta, L881 Nach: Vechta, L843 Zählstelle: 3215 0487	5.900	1.428 (24,2%)	
5.811	439	B 14	BY	Von: AS Wernberg-Koeblitz (A 93) Nach: O Schnaittenbach Zählstelle: 6438 9102	5.900	1.398 (23,7%)	
5.812	439	B 4	NI	Von: K87 Nach: B244/L282 Zählstelle: 3328 0412	5.900	1.269 (21,5%)	
5.813	439	B 266	NW	Von: Herhahn Nach: Einruhr Zählstelle: 5404 1202	5.900	1.257 (21,3%)	
5.814	439	B 252	HE	Von: Münchhausen, Abzweig K 117 (Ernstshsn.) Nach: Abzweig Rosenthaler Str. L 3076 Zählstelle: 4918 0608	5.900	1.239 (21,0%)	VB 02KK

Nr	Rang	Straße	BL	Infos	DTV	SV (SV%)	BVWP
5.815	439	B 258	NW	Von: Blankenheim Nach: Schleiden Zählstelle: 5404 1207	5.900	1.097 (18,6%)	
5.816	439	B 184	ST	Von: L 51 Nach: L 56 OU Leitzkau Zählstelle: 3938 3818	5.900	979 (16,6%)	
5.817	439	B 16n	BY	Von: Nittenau (B16/ R25 AS Hauzendf.) Nach: Regensburg (AS St 2145 s. Nittenau) Zählstelle: 6839 9181	5.900	926 (15,7%)	
5.818	439	B 50	RP	Von: L 158 Nach: K 106 Zählstelle: 6108 0038	5.900	915 (15,5%)	WB 04KK
5.819	439	B 70	NI	Von: L 53 Nach: K 168 Zählstelle: 3110 0412	5.900	903 (15,3%)	
5.820	439	B 6	NI	Von: B 6/L 332 Nach: B 6/L 352 Zählstelle: 3219 0406	5.900	832 (14,1%)	
5.821	439	B 87	BB	Von: Luckau, B 102 Nach: Luckau, B 96n Zählstelle: 4148 2013	5.900	832 (14,1%)	VB 02KK
5.822	439	B 180	ST	Von: L 198 Meineweh Nach: AS Naumburg (A 9) Zählstelle: 4937 3091	5.900	826 (14,0%)	
5.823	439	B 70	NI	Von: K 168 Nach: B 401 Zählstelle: 3010 0420	5.900	785 (13,3%)	
5.824	439	B 279	BY	Von: B 278-NES 10 Nach: NES 16 / Wegfurt Zählstelle: 5526 9100	5.900	785 (13,3%)	WB 02KK
5.825	439	B 243	TH	Von: L 2070 Nach: L 2068 Zählstelle: 4430 0012	5.900	779 (13,2%)	VB 02KK
5.826	439	B 327	RP	Von: K 100 Nach: K 99 Zählstelle: 6208 0119	5.900	767 (13,0%)	
5.827	439	B 477	NW	Von: Paffendorf Nach: Blatzheim Zählstelle: 5005 1213	5.900	714 (12,1%)	VB 02KK
5.828	439	B 279	BY	Von: L 2282 / Bad Koenigshofen S Nach: L 2283 / Oberressfeld Zählstelle: 5728 9100	5.900	702 (11,9%)	
5.829	439	B 312	BW	Von: Biberach-Jordanbad Nach: B312/K7503 Ringschnait Zählstelle: 7925 1103	5.900	702 (11,9%)	VB 02KK
5.830	439	B 85	BY	Von: Patersdorf Nach: Regen Oleumsbrücke Zählstelle: 6944 9100	5.900	679 (11,5%)	
5.831	439	B 36	BW	Von: B28/B36 Kehl Ost Nach: B36/K5311 Rheinbischofsheim Zählstelle: 7313 1101	5.900	667 (11,3%)	

Nr	Rang	Straße	BL	Infos	DTV	SV (SV%)	BVWP
5.832	439	B 180	ST	Von: Landesgrenze Thüringen Nach: L 196 Zählstelle: 4939 3086	5.900	637 (10,8%)	
5.833	439	B 77	SH	Von: Hohenwestedt (B 430) Nach: Hohenwestedt (K 84) Zählstelle: 1923 0703	5.900	631 (10,7%)	WB 02KK
5.834	439	B 248	NI	Von: Lübbow (Landesgrenze ST/NI) Nach: Lübbow (L 262) Zählstelle: 3033 2482	5.900	631 (10,7%)	
5.835	439	B 264	NW	Von: Türnich Nach: Manheim Zählstelle: 5105 2201	5.900	631 (10,7%)	
5.836	439	B 65	NI	Von: B 65 Sehnde Nach: Rethmar Zählstelle: 3626 0444	5.900	625 (10,6%)	
5.837	439	B 249	TH	Von: K 80 L Nach: L 2091/K 50 L Zählstelle: 4630 0148	5.900	614 (10,4%)	
5.838	439	B 212	NI	Von: L875 Nach: B74, L868 Berne Zählstelle: 2816 0433	5.900	590 (10,0%)	VB 02KK
5.839	439	B 101	SN	Von: B 101/S 85 Nach: B 6/B 101 Meissen Zählstelle: 4846 1100	5.900	578 (9,8%)	VB 02KK
5.840	439	B 105	MV	Von: Abzw, L 22 Nach: Krzg, L 23 Zählstelle: 1642 0091	5.900	555 (9,4%)	
5.841	439	B 54	RP	Von: Diez, Am Bahnhof Nach: Diez, Schiesheimer Mühle Zählstelle: 5714 0045	5.900	549 (9,3%)	WB* 02KK
5.842	439	B 2	SN	Von: B 2/K 7449 Nach: B 2/B 183a Wellaune Zählstelle: 4441 1103	5.900	513 (8,7%)	WB 02KK
5.843	439	B 88	TH	Von: L 2306 Nach: L 2307 Zählstelle: 4936 0006	5.900	507 (8,6%)	WB 02KK
5.844	439	B 285	TH	Von: Kreuz B 285/K 910 I Nach: B 285/L 1026 Zählstelle: 5326 4464	5.900	507 (8,6%)	
5.845	439	B 19	TH	Von: L 1023 Nach: L 2118 Zählstelle: 5127 0026	5.900	502 (8,5%)	VB 02KK
5.846	439	B 246a	ST	Von: AS Burg-Ost (A 2) Nach: B 246 Möckern, Einbahnstraßenring nördlich Zählstelle: 3837 5083	5.900	490 (8,3%)	
5.847	439	B 430	SH	Von: OD Schenefeld Nach: K 71 Zählstelle: 1922 0706	5.900	472 (8,0%)	
5.848	439	B 470	BY	Von: Abzweig L 2259 b. Oesdorf Nach: Burk FO (OA) Zählstelle: 6232 9102	5.900	460 (7,8%)	

Nr	Rang	Straße	BL	Infos	DTV	SV (SV%)	BVWP
5.849	439	B 51	RP	Von: L 137 Tobiashaus Nach: K 131 Ayl Zählstelle: 6305 0048	5.900	454 (7,7%)	WB 02KK
5.850	439	B 173	SN	Von: B 173/K 7706 Nach: B 173/S 203 Zählstelle: 5145 1107	5.900	443 (7,5%)	WB* 02KK
5.851	439	B 180	ST	Von: OE Aschersleben Nach: B 6n AS Aschersleben-Zentrum Zählstelle: 4234 4206	5.900	431 (7,3%)	VB 02KK
5.852	439	B 42	HE	Von: Emd. L 3034 Nach: OD-Grenze Rüdesheim Zählstelle: 6013 0030	5.900	425 (7,2%)	VB 02KK
5.853	439	B 259	RP	Von: L 52 Nach: L 52 Zählstelle: 5808 7088	5.900	425 (7,2%)	
5.854	439	B 472	BY	Von: Enmdg St 2057, Polling Nach: Emd. WM 15, Oberhausen Zählstelle: 8232 9204	5.900	425 (7,2%)	
5.855	439	B 40	RP	Von: L 382 Nach: A 63 AS Winweiler (13) Zählstelle: 6413 0032	5.900	419 (7,1%)	
5.856	439	B 180	ST	Von: B 180n OE Querfurt Nach: OU Querfurt Zählstelle: 4635 3284	5.900	413 (7,0%)	
5.857	439	B 260	RP	Von: Holzhausen Nach: Landesgrenze Hessen Zählstelle: 5713 0084	5.900	413 (7,0%)	
5.858	439	B 265	NW	Von: Weiler i. d. Ebene Nach: Langendorf Zählstelle: 5305 1215	5.900	407 (6,9%)	
5.859	439	B 2	BB	Von: L 80 Nach: Beelitz, B 246 Zählstelle: 3743 2060	5.900	401 (6,8%)	
5.860	439	B 258	RP	Von: L 98 Nach: B 262 Mayen Zählstelle: 5609 0080	5.900	401 (6,8%)	
5.861	439	B 39	BW	Von: B39/L1107 bei Fürfeld Nach: B39/K9556 HN-Kirchhausen Zählstelle: 6820 1100	5.900	378 (6,4%)	
5.862	439	B 450	HE	Von: B 250 Nach: B 251 Zählstelle: 4721 0204	5.900	378 (6,4%)	
5.863	439	B 56	NW	Von: Zülpich Nach: Froizheim Zählstelle: 5305 2207	5.900	372 (6,3%)	
5.864	439	B 104	MV	Von: A 20 AS Pasewalk Nord Nach: OE Pasewalk, B 104/B 109 Zählstelle: 2549 0239	5.900	372 (6,3%)	VB 02KK
5.865	439	B 275	HE	Von: Herbstein Nach: Blitzenrod Zählstelle: 5322 0303	5.900	354 (6,0%)	WB 02KK

Nr	Rang	Straße	BL	Infos	DTV	SV (SV%)	BVWP
5.866	439	B 258	RP	Von: L 93 Nach: L 94 Zählstelle: 5607 0064	5.900	330 (5,6%)	
5.867	439	B 167	BB	Von: Herzberg, L 19 Nach: Alt Ruppin, L 192 Zählstelle: 3043 2010	5.900	325 (5,5%)	VB 02KK
5.868	439	B 8	RP	Von: K 151 Nach: K 35 Zählstelle: 5311 0008	5.900	313 (5,3%)	
5.869	439	B 308	BY	Von: St 2004, Oberreute Nach: St 2005, Oberstaufen Zählstelle: 8426 9155	5.900	283 (4,8%)	
5.870	439	B 96	SN	Von: B 96/S 139 Zittau Nach: B 96/S 128 Zählstelle: 5054 1102	5.900	277 (4,7%)	WB* 02KK
5.871	439	B 54	NW	Von: K 15 Nach: K 8 Zählstelle: 4912 1376	5.900	260 (4,4%)	
5.872	439	B 8	NW	Von: Rampe B 220 Nach: OD Elten Zählstelle: 4103 2201	5.900	254 (4,3%)	
5.873	439	B 286	BY	Von: B 19 / OE Poppenhausen Nach: OD Schweinfurt Zählstelle: 5927 9106	5.900	248 (4,2%)	VB 02KK
5.874	439	B 202	SH	Von: K 132 Nach: L 311 Zählstelle: 1619 0204	5.900	242 (4,1%)	WB 02KK
5.875	439	B 234	NW	Von: B 226 Nach: B 54 Zählstelle: 4510 2204	5.900	236 (4,0%)	
5.876	439	B 271	RP	Von: L 443 Nach: B 47 b. Monsheim Zählstelle: 6315 0116	5.900	224 (3,8%)	
5.877	439	B 20	BY	Von: Abtenham Nach: Tittmoning Zählstelle: 7942 9179	5.900	201 (3,4%)	
5.878	439	B 257	RP	Von: K 79 Nach: L 32 Zählstelle: 6005 0293	5.900	195 (3,3%)	
5.879	439	B 399	NW	Von: L218 Nach: L11 Zählstelle: 5204 1206	5.900	177 (3,0%)	
5.880	439	B 501	SH	Von: K 46 Nach: L 58 Zählstelle: 1831 0092	5.900	171 (2,9%)	WB 02KK
5.881	440	B 63	NW	Von: L 671 Nach: B 58 Drensteinfurt Zählstelle: 4212 5302	5.800	- (-)	
5.882	440	B 402	NI	Von: L 54 / K 223 Nach: L 65 Zählstelle: 3310 0446	5.800	2.419 (41,7%)	

Nr	Rang	Straße	BL	Infos	DTV	SV (SV%)	BVWP
5.883	440	B 314	BW	Von: B315/K6597 Grimmelshofen Nach: B27/314 Randen Zählstelle: 8117 1103	5.800	1.177 (20,3%)	VB 02KK
5.884	440	B 12	BY	Von: AS B12 Nach: Landesgrenze (Österreich) Zählstelle: 7744 9861	5.800	1.143 (19,7%)	
5.885	440	B 184	ST	Von: B 184 OE Zerbst Nach: L 51 Zählstelle: 3938 2347	5.800	876 (15,1%)	WB 02KK
5.886	440	B 269	RP	Von: K 5 Nach: L 167 Birkenfeld Zählstelle: 6308 0070	5.800	829 (14,3%)	WB 02KK
5.887	440	B 286	BY	Von: L 2274 / Gerolzhofen Nach: B 22 / SBA WUE Zählstelle: 6128 9300	5.800	829 (14,3%)	
5.888	440	B 169	SN	Von: B 169/K 8233 Nach: B 169/S 201 Zählstelle: 5044 1105	5.800	795 (13,7%)	
5.889	440	B 51	NW	Von: L 830 Nach: Bauamtsgrenze Zählstelle: 3913 2301	5.800	789 (13,6%)	
5.890	440	B 96	MV	Von: Landesgrenze BB (Drevin) Nach: OE Neustrelitz Zählstelle: 2744 0139	5.800	737 (12,7%)	
5.891	440	B 215	NI	Von: B 209 nördl. Sandberge Nach: L 200 Zählstelle: 3221 0456	5.800	737 (12,7%)	
5.892	440	B 466	BY	Von: BA-Grenze Nach: OD Nördlingen Zählstelle: 7128 9180	5.800	737 (12,7%)	
5.893	440	B 191	NI	Von: Eschede Nach: Weyhausen (Aschauteiche) Zählstelle: 3227 0441	5.800	731 (12,6%)	WB 02KK
5.894	440	B 104	MV	Von: OU Gadebusch Abzw. B208 Nach: OU Gadebusch B 208 Ratzeburg Zählstelle: 2232 0042	5.800	719 (12,4%)	
5.895	440	B 44	HE	Von: OU Biblis Nach: L3261 Zählstelle: 6316 0311	5.800	713 (12,3%)	
5.896	440	B 3	NI	Von: Wardböhmen Nach: Soltau Zählstelle: 3025 0478	5.800	696 (12,0%)	
5.897	440	B 104	MV	Von: AS Güstrow (A 19) Nach: Knoten Güstrow 42 Zählstelle: 2240 0250	5.800	690 (11,9%)	VB 02KK
5.898	440	B 299	BY	Von: SEUGAST N Nach: FREIHUNG (Tanzfleck) Zählstelle: 6337 9101	5.800	679 (11,7%)	VB 02KK
5.899	440	B 110	MV	Von: Knoten L20 Dargun Nach: Knoten Demmin 14 Warrenzin Zählstelle: 2043 0084	5.800	667 (11,5%)	VB 02KK

Nr	Rang	Straße	BL	Infos	DTV	SV (SV%)	BVWP
5.900	440	B 183	ST	Von: L 142 / K 2071 Nach: K 2077 Prosigk Zählstelle: 4338 3896	5.800	650 (11,2%)	WB 02KK
5.901	440	B 254	HE	Von: K 115 Nach: L 3263 Zählstelle: 5121 0709	5.800	650 (11,2%)	
5.902	440	B 408	NI	Von: L 48 Nach: B 70 Zählstelle: 3209 0482	5.800	603 (10,4%)	
5.903	440	B 166	BB	Von: L 284 Nach: Passow, L 28 Zählstelle: 2851 3707	5.800	597 (10,3%)	VB 02KK
5.904	440	B 28	BW	Von: B28/L96 Kniebis Nach: B28/L405 Kurmittelhaus Zählstelle: 7516 1100	5.800	574 (9,9%)	
5.905	440	B 107	SN	Von: B 107/B 176 Colditz Nach: B 107/K 8339 Zählstelle: 4842 1101	5.800	551 (9,5%)	WB 02KK
5.906	440	B 472	BY	Von: Bauamtsgrenze Kempten Nach: Emd. WM 3 Zählstelle: 8130 9184	5.800	545 (9,4%)	
5.907	440	B 175	SN	Von: B 175/B 180 Waldenburg Nach: B 175/B 180 Waldenburg Zählstelle: 5141 1107	5.800	534 (9,2%)	VB 02KK
5.908	440	B 180	ST	Von: B 91n b. Zeitz Nach: L 198 Meineweh Zählstelle: 4938 3090	5.800	510 (8,8%)	WB 02KK
5.909	440	B 101	BB	Von: Woltersdorf Nach: Wiesenhagen Zählstelle: 3845 3651	5.800	487 (8,4%)	VB 24KB
5.910	440	B 13	BY	Von: Uffenheim Nach: Rudolzhofen Zählstelle: 6427 9230	5.800	481 (8,3%)	
5.911	440	B 83	NI	Von: B 83 Landesgrenze NRW Nach: B 83 / L 426 Polle Zählstelle: 4122 0437	5.800	481 (8,3%)	WB 02KK
5.912	440	B 324	HE	Von: AS Bad Hersfeld-West (A 7) Nach: OD Bad Hersfeld Zählstelle: 5123 0111	5.800	481 (8,3%)	
5.913	440	B 85	BY	Von: Emd. B173 Nach: Emd. KC5 Zählstelle: 5733 9212	5.800	458 (7,9%)	
5.914	440	B 167	BB	Von: Neuhardenberg, L 36 Nach: Altfriedland, L 34 Zählstelle: 3351 2001	5.800	447 (7,7%)	VB 02KK
5.915	440	B 7	TH	Von: L 1374/L 2314 Nach: L 1075/L 2323 Zählstelle: 5037 0001	5.800	441 (7,6%)	
5.916	440	B 85	BY	Von: B533 Zehrmühle Nach: L2127 Tittling Zählstelle: 7146 9110	5.800	406 (7,0%)	WB 02KK

Nr	Rang	Straße	BL	Infos	DTV	SV (SV%)	BVWP
5.917	440	B 246a	ST	Von: OE Gommern Nach: K 1296 Zählstelle: 3936 5254	5.800	389 (6,7%)	VB 02KK
5.918	440	B 61	NW	Von: L 586 Nach: K 23 Zählstelle: 4214 2302	5.800	383 (6,6%)	
5.919	440	B 16	BY	Von: Emd. MN 4 Nach: AS A96 Zählstelle: 7929 9100	5.800	377 (6,5%)	VB 02KK
5.920	440	B 86	ST	Von: Sangerhausen Ost Nach: K 2310 Zählstelle: 4533 1902	5.800	365 (6,3%)	
5.921	440	B 241	NI	Von: K431 OD Volpriehausen Nach: L554 OD Uslar Zählstelle: 4324 0490	5.800	354 (6,1%)	WB 02KK
5.922	440	B 42	RP	Von: Koblenz Abf. Süd Nach: Wellmich Zählstelle: 5711 0016	5.800	336 (5,8%)	
5.923	440	B 500	BW	Von: B34/B500 Waldshut-Viehmarkt Nach: B500/K6563 Gaiß Zählstelle: 8315 1106	5.800	336 (5,8%)	
5.924	440	B 520	HE	Von: K 24 Nach: L 3220 Zählstelle: 4721 0627	5.800	336 (5,8%)	
5.925	440	B 11	BY	Von: Zwiesel Ost (St2132) Nach: Zwiesel Nord (REG 10) Zählstelle: 6945 9102	5.800	325 (5,6%)	
5.926	440	B 83	HE	Von: OD Trendelburg/L763 Nach: OD Deisel/K71 Zählstelle: 4422 0264	5.800	313 (5,4%)	WB 02KK
5.927	440	B 88	TH	Von: L 1107/L 2391 Nach: K 1130 U Zählstelle: 5235 0019	5.800	307 (5,3%)	VB 02KK
5.928	440	B 88	TH	Von: L 1028 Nach: L 2147/K 90 N Zählstelle: 5129 0002	5.800	307 (5,3%)	
5.929	440	B 413	RP	Von: B 42 b. Vallendar Nach: K 80 Zählstelle: 5511 0080	5.800	290 (5,0%)	
5.930	440	B 249	TH	Von: B 247/L 1016 Mühlhausen Nach: L 2098 Zählstelle: 4729 0045	5.800	273 (4,7%)	VB 02KK
5.931	440	B 7	HE	Von: Abzeig B 27 Nach: OD Netra (Abzweig L 3247) Zählstelle: 4826 0407	5.800	261 (4,5%)	
5.932	440	B 49	RP	Von: L 206 Nach: K 41 Zählstelle: 5710 0036	5.800	255 (4,4%)	
5.933	440	B 246	BB	Von: Eisenhüttenstadt, B 112 Nach: Grunow, L 435 Zählstelle: 3853 2004	5.800	255 (4,4%)	VB 02KK

Nr	Rang	Straße	BL	Infos	DTV	SV (SV%)	BVWP
5.934	440	B 67	NW	Von: K 27 Nach: B 57 Kleve Zählstelle: 4203 2202	5.800	249 (4,3%)	
5.935	440	B 406	SL	Von: B406/B407/L177, Oberleuken Nach: B406/B419, Kreisel Nennig Zählstelle: 6404 0393	5.800	220 (3,8%)	
5.936	440	B 49	RP	Von: B 411 b. Dieblich Nach: L 208 Zählstelle: 5611 0038	5.800	209 (3,6%)	
5.937	440	B 167	BB	Von: Alt Ruppin, L 192 Nach: Neuruppin, L 16 Zählstelle: 3042 2030	5.800	174 (3,0%)	VB 02KK
5.938	440	B 423	RP	Von: L 354 Waldmohr Nach: L 355n Zählstelle: 6610 0087	5.800	174 (3,0%)	
5.939	440	B 520	HE	Von: K 22 Nach: K 30 Zählstelle: 4722 0683	5.800	162 (2,8%)	
5.940	440	B 283	SN	Von: B 283/S 300 Nach: B 283/S 304 Zählstelle: 5540 1101	5.800	122 (2,1%)	
5.941	441	B 252	HE	Von: Abzweig L 3081 Nach: Abzweig L 3081 SVG Hof Zählstelle: 4520 0113	5.700	1.345 (23,6%)	
5.942	441	B 4	NI	Von: L280 Nach: SBA Grenze Zählstelle: 3128 0410	5.700	1.277 (22,4%)	
5.943	441	B 4	NI	Von: B244/L282 Nach: L280 Zählstelle: 3228 0420	5.700	1.248 (21,9%)	
5.944	441	B 266	NW	Von: Gemünd Nach: Herhahn Zählstelle: 5404 1203	5.700	1.055 (18,5%)	
5.945	441	B 207	SH	Von: L 209 Nach: K 49 Puttgarden, Dänemark Zählstelle: 1533 0503	5.700	1.015 (17,8%)	WB* 24KK
5.946	441	B 13	BY	Von: Baar Nach: B 300 Zählstelle: 7334 9105	5.700	941 (16,5%)	
5.947	441	B 303	BY	Von: Emd. St2202 Nach: Emd. CO16 Zählstelle: 5731 9117	5.700	838 (14,7%)	
5.948	441	B 303	BY	Von: B 279 Nach: L 2428 / N Hafenpreppach Zählstelle: 5830 9202	5.700	832 (14,6%)	
5.949	441	B 104	MV	Von: A 20 Nach: Kreuzung L 02 Zählstelle: 2232 0035	5.700	775 (13,6%)	WB 02KK
5.950	441	B 71	ST	Von: AS Könnern (A 14) Nach: B 71 / L 149 Zählstelle: 4236 1323	5.700	770 (13,5%)	

Nr	Rang	Straße	BL	Infos	DTV	SV (SV%)	BVWP
5.951	441	B 51	NI	Von: B 51/L 344 Nach: OD Twistringen Zählstelle: 3217 0420	5.700	684 (12,0%)	WB 02KK
5.952	441	B 184	ST	Von: L 60 Nach: SBA-Gr. Magdeburg Zählstelle: 3937 2205	5.700	673 (11,8%)	
5.953	441	B 184	ST	Von: SBA-Gr. Wittenberg Nach: B 184 OA Gommern Zählstelle: 3937 5050	5.700	673 (11,8%)	VB 02KK
5.954	441	B 180	ST	Von: OE Naumburg Nach: B 176 Freyburg-Süd Zählstelle: 4836 3842	5.700	610 (10,7%)	WB 02KK
5.955	441	B 419	SL	Von: B407/B419, Perl Nach: B406/B419, Kreisel Nennig Zählstelle: 6504 0405	5.700	564 (9,9%)	
5.956	441	B 472	BY	Von: B 12, AS Geisenried Nach: OAL 23, Thalhofen Zählstelle: 8229 9188	5.700	564 (9,9%)	
5.957	441	B 89	BY	Von: Landesgrenze Thüringen Nach: Emd. St2708 Zählstelle: 5733 9208	5.700	553 (9,7%)	
5.958	441	B 97	BB	Von: AS Roggosen, A 15 Nach: L 49 Zählstelle: 4252 2013	5.700	530 (9,3%)	
5.959	441	B 80	ST	Von: B 80 / L 231 / Bennungen Nach: B 80 / L 221 OA Sangerhausen Zählstelle: 4533 3801	5.700	524 (9,2%)	
5.960	441	B 247	TH	Von: L 1008/L 2032/L 2041 Nach: L 1008 Zählstelle: 4628 0001	5.700	513 (9,0%)	
5.961	441	B 101	SN	Von: B 101/S 225 Nach: B 101/S 223 Zählstelle: 5245 1105	5.700	496 (8,7%)	
5.962	441	B 13	BY	Von: Oberdachstetten Nach: Möckenau Zählstelle: 6528 9202	5.700	473 (8,3%)	VB 02KK
5.963	441	B 294	BW	Von: B294/L107 Prechtal Nach: B33/B294 Haslach Zählstelle: 7714 1101	5.700	456 (8,0%)	
5.964	441	B 1	NI	Von: K71 Nach: L475,Vechelde Zählstelle: 3728 0481	5.700	445 (7,8%)	
5.965	441	B 41	SL	Von: Wolfersweiler (L 316) Nach: Nohfelden Zählstelle: 6408 0263	5.700	445 (7,8%)	VB 02KK
5.966	441	B 12	BY	Von: AS L2086(Hohenlinden) Nach: AS K6(hohenlinden SO) Zählstelle: 7838 9100	5.700	422 (7,4%)	
5.967	441	B 11	BY	Von: Wieshof (B85) Nach: Regen Ost Zählstelle: 7044 9103	5.700	405 (7,1%)	

Nr	Rang	Straße	BL	Infos	DTV	SV (SV%)	BVWP
5.968	441	B 176	TH	Von: Wundersleben Nach: Straußfurt Zählstelle: 4832 0003	5.700	399 (7,0%)	
5.969	441	B 421	RP	Von: K 49 Nach: K 48 Zählstelle: 5909 0132	5.700	399 (7,0%)	
5.970	441	B 427	RP	Von: K 12 Nach: L 548 Zählstelle: 6914 0142	5.700	388 (6,8%)	WB 02KK
5.971	441	B 509	NW	Von: K 1 Nach: L 373 Zählstelle: 4603 1311	5.700	348 (6,1%)	
5.972	441	B 168	BB	Von: Heckelberg, L 29 Nach: Eberswalde, B 167 Zählstelle: 3149 2009	5.700	342 (6,0%)	
5.973	441	B 275	HE	Von: Ortenberg Nach: Lißberg Zählstelle: 5620 0674	5.700	342 (6,0%)	
5.974	441	B 185	ST	Von: OE Aschersleben Nach: L 229 Ermsleben Zählstelle: 4234 4384	5.700	336 (5,9%)	
5.975	441	B 85	ST	Von: L 234 / Kelbra Nach: B 80 Zählstelle: 4532 1045	5.700	325 (5,7%)	
5.976	441	B 407	SL	Von: AS Perl-Borg (A 8) Nach: B406/B407/L170, Borg Zählstelle: 6504 0399	5.700	319 (5,6%)	
5.977	441	B 26	BY	Von: B 303 Nach: L 2426 Zählstelle: 5928 9100	5.700	314 (5,5%)	
5.978	441	B 275	HE	Von: Emd. L 3031 (Reichenbach) Nach: Landesgrenze (Riedelbach) Zählstelle: 5716 0400	5.700	314 (5,5%)	
5.979	441	B 9	RP	Von: L 220 Oberwesel Nach: K 21 Kaub Zählstelle: 5912 0226	5.700	291 (5,1%)	
5.980	441	B 4	TH	Von: Schleusingen Nach: Hinternah Zählstelle: 5430 0006	5.700	279 (4,9%)	
5.981	441	B 88	TH	Von: K 1730 V Nach: L 1107/L 2391 Zählstelle: 5235 0001	5.700	257 (4,5%)	VB 02KK
5.982	441	B 233	NW	Von: L 676 Nach: K 16 Zählstelle: 4512 2206	5.700	257 (4,5%)	
5.983	441	B 477	NW	Von: Sinzenich Nach: Kommern Zählstelle: 5305 1211	5.700	257 (4,5%)	
5.984	441	B 50	RP	Von: L 7 Nach: K 67 Zählstelle: 6004 0006	5.700	245 (4,3%)	

Nr	Rang	Straße	BL	Infos	DTV	SV (SV%)	BVWP
5.985	441	B 82	NI	Von: Abfahrt MSW-Chemie Nach: Abzweig K 55 Zählstelle: 4028 0906	5.700	239 (4,2%)	
5.986	441	B 275	HE	Von: Neuweilnau L3051 Nach: Hunoldstal L3025 Zählstelle: 5616 0304	5.700	239 (4,2%)	
5.987	441	B 477	NW	Von: Sinzenich Nach: Kommern Zählstelle: 5305 1210	5.700	239 (4,2%)	
5.988	441	B 34	BW	Von: AS Gottmadingen Nach: B34/K6144 Gottmadingen Zählstelle: 8218 1101	5.700	222 (3,9%)	
5.989	441	B 49	RP	Von: L 107, Pommern Nach: B 416, Karden Zählstelle: 5809 0020	5.700	182 (3,2%)	
5.990	441	B 82	NI	Von: Ortsmitte Goslar Nach: Beuchte Zählstelle: 4028 0515	5.700	177 (3,1%)	
5.991	441	B 420	SL	Von: B41/B420, Ottweiler Nach: B420/L288, Steinbach Zählstelle: 6509 0409	5.700	171 (3,0%)	
5.992	441	B 483	NW	Von: Grüne Nach: Neuenhof Zählstelle: 4710 1202	5.700	137 (2,4%)	
5.993	442	B 203	SH	Von: L 148 Wrohm L 128 Nach: OD Hamdorf (RD) Zählstelle: 1722 1183 Seltsam hohes Schwerverkehrsaufkommen, das irgendwie gar nicht stimmen kann, besonders mit der Angabe "68,0%". Wurde im Zweifelsfall belassen.	5.600	3.808 (68,0%)	WB 02KK
5.994	442	B 214	NI	Von: B 239 b. Rheden Nach: L 344 Zählstelle: 3317 0447	5.600	1.495 (26,7%)	
5.995	442	B 169	SN	Von: B 169/S 86 Nach: B 6/B 169 Seehausen Zählstelle: 4745 1103	5.600	1.221 (21,8%)	VB 04KK
5.996	442	B 27	HE	Von: Abzweig Unterstoppel (K 47) Nach: OD Sieglos Zählstelle: 5224 0130	5.600	1.030 (18,4%)	VB 02KK
5.997	442	B 243	TH	Von: B 80 Nordhausen Nach: K 40 H Zählstelle: 4530 0002	5.600	879 (15,7%)	VB 04KK
5.998	442	B 176	SN	Von: B 176/S 11/S 48 Nach: B 176/S 11 Zählstelle: 4841 1103	5.600	840 (15,0%)	
5.999	442	B 96	BB	Von: Fürstenberg, L 15 n Nach: Lychen Landesgrenze Zählstelle: 2744 2050	5.600	784 (14,0%)	VB 02KK
6.000	442	B 277	HE	Von: Emd. K 43 Nach: Emd. der L 3044 Haiger Zählstelle: 5215 0102	5.600	756 (13,5%)	VB 02KK
6.001	442	B 476	NW	Von: K 24 Kreis Gütersloh Nach: AS A 33 Borgholshausen (15) Zählstelle: 3915 2346	5.600	745 (13,3%)	

Nr	Rang	Straße	BL	Infos	DTV	SV (SV%)	BVWP
6.002	442	B 83	HE	Von: L 3225 Nach: K 135 Zählstelle: 4923 0706	5.600	728 (13,0%)	
6.003	442	B 252	NW	Von: L 825, Brakel Nach: L 755, Steinheim Zählstelle: 4120 2301	5.600	722 (12,9%)	
6.004	442	B 12	BY	Von: AS Weißenberg (A 96) Nach: B 32, Hergatz Zählstelle: 8324 9105	5.600	717 (12,8%)	
6.005	442	B 15	BY	Von: AS L2330 Nach: AS L 2087 Hachelstuhl Zählstelle: 7638 9102	5.600	717 (12,8%)	
6.006	442	B 191	MV	Von: Landesgrenze Niedersachsen Nach: Kreuzung B 195 Zählstelle: 2833 1705	5.600	689 (12,3%)	
6.007	442	B 87	BB	Von: Lübben, B 115 Nach: AS Lübben, A 13 Zählstelle: 4049 2001	5.600	683 (12,2%)	VB 02KK
6.008	442	B 198	MV	Von: OA Mirow Nach: Knotenpunkt L 251 Zählstelle: 2743 0093	5.600	627 (11,2%)	VB 02KK
6.009	442	B 423	RP	Von: L 352 Nach: L 358 Zählstelle: 6510 0091	5.600	622 (11,1%)	
6.010	442	B 28	BW	Von: B28/L92 Oppenau Nach: B28/L93 Bad Peterstal/Freiersbach Zählstelle: 7514 1100	5.600	599 (10,7%)	
6.011	442	B 104	MV	Von: Cambs L 101 Nach: Emd. L 09 Zählstelle: 2235 1709	5.600	554 (9,9%)	
6.012	442	B 477	NW	Von: Blatzheim Nach: Nörvenich Zählstelle: 5105 2203	5.600	549 (9,8%)	VB 02KK
6.013	442	B 313	BW	Von: B14/B313/K6180 Hindelwangen Nach: B313/K6180 Mühligen Zählstelle: 8120 1103	5.600	543 (9,7%)	
6.014	442	B 241	NI	Von: K449 OD Uslar Nach: B497 OD Schönhagen Zählstelle: 4323 0489	5.600	538 (9,6%)	
6.015	442	B 41	RP	Von: K 18 Nach: L 176 Zählstelle: 6209 0950	5.600	521 (9,3%)	
6.016	442	B 299	BY	Von: BA-Grenze SBA Landshut Nach: Neumarkt St. Veit Zählstelle: 7640 9200	5.600	521 (9,3%)	
6.017	442	B 437	NI	Von: Friedeburg Nach: Varel Zählstelle: 2513 3313	5.600	510 (9,1%)	
6.018	442	B 101	SN	Von: B 101/K 8553 Nach: B 101/S 40 Zählstelle: 4747 1101	5.600	493 (8,8%)	

Nr	Rang	Straße	BL	Infos	DTV	SV (SV%)	BVWP
6.019	442	B 500	BW	Von: B500/K6551 Remetschwil Nach: B500/L149 Häusern Zählstelle: 8314 1100	5.600	493 (8,8%)	WB 02KK
6.020	442	B 169	SN	Von: B 169/S 200 Nach: B 169/S 204 Zählstelle: 5143 1106	5.600	487 (8,7%)	
6.021	442	B 188	BB	Von: Briesen, B 5 Nach: Rathenow, B 102 Zählstelle: 3340 2010	5.600	487 (8,7%)	VB 02KK
6.022	442	B 465	BW	Von: B465/K7528 Schemmerhofen Nach: B465/L257 Weisel Zählstelle: 7824 1107	5.600	487 (8,7%)	WB 02KK
6.023	442	B 1	NI	Von: Schellerten Nach: Hoheneggelsen Zählstelle: 3726 0403	5.600	482 (8,6%)	
6.024	442	B 88	TH	Von: L 1059/K 1410 V Nach: L 1070 Zählstelle: 4936 0004	5.600	470 (8,4%)	WB 02KK
6.025	442	B 109	MV	Von: OA Pasewalk Nach: Knotenpunkt L 32 Zählstelle: 2449 0247	5.600	465 (8,3%)	
6.026	442	B 472	BY	Von: OAL 5, Bertoldshofen Nach: OAL 8, Rettenbach am Auerberg Zählstelle: 8230 9279	5.600	465 (8,3%)	VB 02KK
6.027	442	B 14	BW	Von: B14/K4783 Neckarhausen Nach: B14/L398 Dießener Tal Zählstelle: 7517 1103	5.600	448 (8,0%)	
6.028	442	B 290	BW	Von: B 290 / L 1068 bei Stimpfach Nach: B 290 / L 1068 Steinbach a. d. Jagst Zählstelle: 6926 1100	5.600	431 (7,7%)	
6.029	442	B 107	SN	Von: B 107/K 8339 Nach: B 107/S 11/S 38 Zählstelle: 4842 4225	5.600	403 (7,2%)	VB 02KK
6.030	442	B 54	NW	Von: AS Olpe (A 45) Nach: L 351 Zählstelle: 4912 1378	5.600	375 (6,7%)	
6.031	442	B 180	ST	Von: Hettstedt L 229 Nach: SBA-Gr. Halberstadt Zählstelle: 4234 1075	5.600	370 (6,6%)	VB 02KK
6.032	442	B 180	ST	Von: SBA-Gr. Sangerhausen Nach: OA Aschersleben Zählstelle: 4234 4375	5.600	370 (6,6%)	VB 02KK
6.033	442	B 420	RP	Von: K 66 Desloch Nach: L 376 Raumbach Zählstelle: 6211 0105	5.600	370 (6,6%)	
6.034	442	B 420	RP	Von: L 382 Nach: L 182 Zählstelle: 6311 0081	5.600	347 (6,2%)	
6.035	442	B 94	TH	Von: K 2050 X Nach: L 1086 Zählstelle: 5339 0023	5.600	330 (5,9%)	

Nr	Rang	Straße	BL	Infos	DTV	SV (SV%)	BVWP
6.036	442	B 167	BB	Von: Seelow, B 1 Nach: L 334 Zählstelle: 3452 2001	5.600	330 (5,9%)	VB 02KK
6.037	442	B 410	RP	Von: K 119 Nach: L 16 Zählstelle: 5804 0067	5.600	325 (5,8%)	
6.038	442	B 424	RP	Von: L 465 Nach: L 478 Zählstelle: 6710 0101	5.600	319 (5,7%)	
6.039	442	B 101	SN	Von: B 101/S 269 Nach: B 101/S 268 Zählstelle: 5442 1102	5.600	297 (5,3%)	VB 02KK
6.040	442	B 480	NW	Von: K 39 Nach: K 51 Zählstelle: 4916 5301	5.600	297 (5,3%)	
6.041	442	B 477	NW	Von: Zülpich Nach: Sinzenich Zählstelle: 5305 1209	5.600	291 (5,2%)	
6.042	442	B 257	RP	Von: L 10 Nach: K 21 Zählstelle: 5607 0047	5.600	280 (5,0%)	
6.043	442	B 49	RP	Von: L 205 Nach: L 206 Zählstelle: 5710 0035	5.600	258 (4,6%)	
6.044	442	B 275	HE	Von: Riedelbach Nach: K751 Neuweilnau L3051 Zählstelle: 5716 0303	5.600	258 (4,6%)	
6.045	442	B 3	BW	Von: B3/L623 Wolfartsweier Nach: B3/B10 Zählstelle: 7016 1100	5.600	252 (4,5%)	VB 02KK
6.046	442	B 274	RP	Von: Bogel Abzweig Niederwallmenach Nach: Kreisel Nastätten Zählstelle: 5812 0097	5.600	252 (4,5%)	
6.047	442	B 242	NI	Von: Ortsanfang Herrhausen Nach: Auffahrt B 243 Zählstelle: 4127 0463	5.600	246 (4,4%)	
6.048	442	B 201	SH	Von: westl. Kappeln Nach: westl. K 22 Zählstelle: 1325 0303	5.600	241 (4,3%)	
6.049	442	B 269	SL	Von: Lebach (OE) Nach: Körprich (L 337) Zählstelle: 6507 0338	5.600	235 (4,2%)	
6.050	442	B 53	RP	Von: B 53y Nach: L 192 Zählstelle: 6008 0092	5.600	213 (3,8%)	
6.051	442	B 457	HE	Von: Bleichenbach Nach: Selters Zählstelle: 5620 0675	5.600	207 (3,7%)	
6.052	442	B 271	RP	Von: K 4 Nach: B 271 Bad Dürkheim Zählstelle: 6515 9121	5.600	202 (3,6%)	VB 02KK

Nr	Rang	Straße	BL	Infos	DTV	SV (SV%)	BVWP
6.053	442	B 50	RP	Von: K 101 Nach: K 94 Zählstelle: 6008 0347	5.600	106 (1,9%)	VB 04KK
6.054	442	B 265	RP	Von: L17 Nach: Prüm Zählstelle: 5704 0010	5.600	95 (1,7%)	
6.055	443	B 83	NW	Von: B 64, Stahle Nach: Landesgrenze Niedersachsen, Heinsen Zählstelle: 4122 2302	5.500	- (-)	
6.056	443	B 299	BY	Von: B 16 Nach: B 301 Siegenburg Zählstelle: 7236 9240	5.500	1.210 (22,0%)	
6.057	443	B 311	BW	Von: B311/K7588 Unlingen Nach: B311/L271 Datthausen Zählstelle: 7823 1102	5.500	1.188 (21,6%)	VB 02KK
6.058	443	B 5	MV	Von: Grabow L 08 Nach: Landesgrenze Brandenburg Zählstelle: 2735 0141	5.500	1.100 (20,0%)	VB 04KB als A 14
6.059	443	B 303	BY	Von: Hafenpreppach (Emd. St2428) Nach: AS St2204 Zählstelle: 5730 9100	5.500	930 (16,9%)	
6.060	443	B 87	BB	Von: B 96 Nach: Luckau, B 102 Zählstelle: 4148 2012	5.500	908 (16,5%)	VB 02KK
6.061	443	B 68	NI	Von: L 75 Nach: Bersenbrück-Nord (B 68alt) Zählstelle: 3413 0423	5.500	842 (15,3%)	
6.062	443	B 6n	ST	Von: B 185 AS Ascherl.-Ost Nach: B 180 AS Ascherl.-Zentrum Zählstelle: 4234 3860	5.500	820 (14,9%)	
6.063	443	B 265	NW	Von: Hergarten Nach: Gemünd Zählstelle: 5405 2208	5.500	781 (14,2%)	WB 02KK
6.064	443	B 96	SN	Von: B 96/K 6403/S 198 Nach: B 96 Landesgrenze Brandenburg Zählstelle: 4550 1100	5.500	693 (12,6%)	VB 02KK
6.065	443	B 236	NW	Von: L 737 Nach: L 687 Zählstelle: 4713 2300	5.500	688 (12,5%)	
6.066	443	B 194	MV	Von: Knoten L27 Nach: Knoten L261 Zählstelle: 2044 0109	5.500	677 (12,3%)	
6.067	443	B 480	NW	Von: L 637, Brilon Nach: L 549, Bad Wünnenberg Zählstelle: 4418 1200	5.500	666 (12,1%)	VB 02KK
6.068	443	B 110	MV	Von: Knoten Demmin 14 Warrenzin Nach: Knoten Demmin 36 Zählstelle: 2044 0099	5.500	660 (12,0%)	WB 02KK
6.069	443	B 2	TH	Von: Kreuz K 70 Nach: Landesgrenze TH/ST Zählstelle: 5038 0001	5.500	655 (11,9%)	

Nr	Rang	Straße	BL	Infos	DTV	SV (SV%)	BVWP
6.070	443	B 244	NI	Von: K41 Gr. Sisbeck Nach: L322 Gr. Twülpstedt Zählstelle: 3631 0448	5.500	633 (11,5%)	
6.071	443	B 81	ST	Von: B 81 / 2. B 242 Hassenfelde Nach: B 81 / L 96 Zählstelle: 4231 4049	5.500	600 (10,9%)	WB 02KK
6.072	443	B 301	BY	Von: A 93 AS Elsendorf (A 93) Nach: B 299 Siegenburg Zählstelle: 7236 9360	5.500	600 (10,9%)	
6.073	443	B 77	SH	Von: Peissener Pohl (K 35) Nach: Peissen (K 57) Zählstelle: 1923 0104	5.500	589 (10,7%)	
6.074	443	B 248	NI	Von: Plate (B 493) Nach: Platenlaase (K 31) Zählstelle: 2932 0481	5.500	589 (10,7%)	WB 02KK
6.075	443	B 214	NI	Von: Jeversen Nach: Marklendorf Zählstelle: 3324 0450	5.500	578 (10,5%)	
6.076	443	B 255	RP	Von: B 8 "Hahner Kreuz" Nach: Emd. L 304 Zählstelle: 5413 0065	5.500	572 (10,4%)	VB 02KK
6.077	443	B 112	BB	Von: Markendorf, B 87 Nach: AS Frankfurt (Oder)-West, A 12 Zählstelle: 3652 2004	5.500	550 (10,0%)	VB 02KK
6.078	443	B 247	TH	Von: L 2038 Nach: K 2010 K Zählstelle: 4728 0040	5.500	550 (10,0%)	
6.079	443	B 96	BB	Von: L 56 Luckau, B 87n, Langeng. Nach: Zählstelle: 4248 2001	5.500	545 (9,9%)	
6.080	443	B 104	MV	Von: Klueß Emd. B 103 Nach: AS Güstrow (A 19) Zählstelle: 2239 1713	5.500	545 (9,9%)	VB 02KK
6.081	443	B 412	RP	Von: L 114 Weibern Nach: L 114 Abfahrt Wehr Zählstelle: 5509 0515	5.500	545 (9,9%)	
6.082	443	B 101	SN	Von: B 101/S 223 Nach: B 101/S 210 Zählstelle: 5245 1104	5.500	539 (9,8%)	
6.083	443	B 105	MV	Von: Amtsgrenze GÜ SN Nach: Knoten L12 Neubukow Zählstelle: 1935 0001	5.500	539 (9,8%)	VB 02KK
6.084	443	B 407	RP	Von: B 52 b. Höfchen Nach: A 1 AS Reinsfeld (132) Zählstelle: 6307 0133	5.500	523 (9,5%)	
6.085	443	B 463	BW	Von: B463/L574 Nach: B463/L338 Unterreeichenbach Zählstelle: 7118 1101	5.500	512 (9,3%)	WB 02KK
6.086	443	B 167	BB	Von: Wildberg, L 166 Nach: Bückwitz, B 5 Zählstelle: 3141 3639	5.500	501 (9,1%)	VB 02KK

Nr	Rang	Straße	BL	Infos	DTV	SV (SV%)	BVWP
6.087	443	B 495	NI	Von: B71/B74 Nach: Emd. L 119 Zählstelle: 2420 0478	5.500	501 (9,1%)	
6.088	443	B 22	BY	Von: B 299 östl. Erbandorf Nach: St 2181 bei Krummennaab Zählstelle: 6138 9100	5.500	484 (8,8%)	
6.089	443	B 180	ST	Von: B 6n AS Aschersleben-Zentrum Nach: L 73 Winingen Zählstelle: 4134 4378	5.500	473 (8,6%)	
6.090	443	B 77	SH	Von: Itzehoe (B 206) Nach: Hungriger Wolf (K 53) Zählstelle: 2023 1146	5.500	468 (8,5%)	
6.091	443	B 495	NI	Von: B 73 Nach: L 116 Zählstelle: 2320 0442	5.500	468 (8,5%)	
6.092	443	B 420	RP	Von: L 376 Abg. Raumbach Nach: L 234 Abg. Rehborn Zählstelle: 6212 0106	5.500	462 (8,4%)	
6.093	443	B 7	HE	Von: L 3080 Nach: L 3211 Zählstelle: 4521 0542	5.500	435 (7,9%)	
6.094	443	B 47	HE	Von: B 38 Nach: K 77 Zählstelle: 6318 0505	5.500	435 (7,9%)	
6.095	443	B 500	BW	Von: B500/L149 Häusern Nach: B500/K4988 Schluchsee Zählstelle: 8215 1100	5.500	435 (7,9%)	
6.096	443	B 1	BB	Von: Müncheberg, B 5 Nach: Müncheberg, B 168 Zählstelle: 3550 2009	5.500	418 (7,6%)	
6.097	443	B 13	BY	Von: B 300 Nach: PAF 9 Zählstelle: 7435 9102	5.500	418 (7,6%)	
6.098	443	B 256	RP	Von: L 269 Nach: K 3 Zählstelle: 5411 0058	5.500	418 (7,6%)	
6.099	443	B 465	BW	Von: B 465/L 230 W Münsingen Nach: B 465/ K 6708 bei Urach Zählstelle: 7522 1100	5.500	418 (7,6%)	WB 02KK
6.100	443	B 458	HE	Von: AS L 3258 (Dipperz) Nach: AS L 3330 ("Steinwand") Zählstelle: 5425 0105	5.500	413 (7,5%)	VB 02KK
6.101	443	B 85	TH	Von: L 1060 Nach: B 87/K 3110 S Bad Berka Zählstelle: 5134 0003	5.500	407 (7,4%)	
6.102	443	B 184	ST	Von: Landesgrenze Sachsen b. Petersroda Nach: B 100 südl. Bitterfeld Zählstelle: 4439 2075	5.500	407 (7,4%)	
6.103	443	B 188	ST	Von: B 71 östl. Gardelegen Nach: L 28 Zählstelle: 3434 6024	5.500	407 (7,4%)	VB 02KK

Nr	Rang	Straße	BL	Infos	DTV	SV (SV%)	BVWP
6.104	443	B 6	ST	Von: B 6 / L 161 Nach: B 6 / L 147 Zählstelle: 4437 3014	5.500	402 (7,3%)	VB 02KB
6.105	443	B 420	RP	Von: L 379 Nach: B 48 b. Niedermoschel Zählstelle: 6212 0126	5.500	402 (7,3%)	
6.106	443	B 485	HE	Von: Netze Nach: Abzweig B 251 Sachsenhausen Zählstelle: 4720 0403	5.500	391 (7,1%)	
6.107	443	B 208	MV	Von: Landesgrenze Schleswig-Holstein Nach: Gadebusch B 104 Zählstelle: 2332 0039	5.500	385 (7,0%)	
6.108	443	B 52	RP	Von: L 148 Reinsfeld Nach: K 95 Zählstelle: 6307 0068	5.500	380 (6,9%)	
6.109	443	B 273	BB	Von: Schwante, L 17 Nach: Kremmen, L 19 Zählstelle: 3244 2010	5.500	380 (6,9%)	
6.110	443	B 48	RP	Von: L 392 Nach: L 387 Zählstelle: 6412 7086	5.500	374 (6,8%)	
6.111	443	B 48	RP	Von: Winnweiler Nach: L 392 Zählstelle: 6413 0085	5.500	358 (6,5%)	VB 02KK
6.112	443	B 413	RP	Von: L 262 Nach: K 113 Zählstelle: 5511 0081	5.500	358 (6,5%)	
6.113	443	B 299	BY	Von: B 470 südl. Pressath Nach: NEW 16 in Grafenwöhr Zählstelle: 6237 9102	5.500	341 (6,2%)	VB 02KK
6.114	443	B 48	RP	Von: L 403 Nach: B 420 Abzw. Alsenz Zählstelle: 6212 0092	5.500	336 (6,1%)	
6.115	443	B 82	NI	Von: L625 Nach: K27 Ingeleben Zählstelle: 3830 0430	5.500	336 (6,1%)	
6.116	443	B 516	NW	Von: K8 Nach: L745 Zählstelle: 4413 1413	5.500	336 (6,1%)	
6.117	443	B 107	ST	Von: NK 048 Nach: L 131 Oranienbaum Zählstelle: 4240 2055	5.500	330 (6,0%)	VB 02KK
6.118	443	B 202	SH	Von: K 45 Nach: AS Oldenburg i.H.-Süd (A 1) Zählstelle: 1731 0502	5.500	319 (5,8%)	
6.119	443	B 258	RP	Von: L 93 Nach: K 20 Zählstelle: 5607 0065	5.500	319 (5,8%)	WB 02KK
6.120	443	B 34	BW	Von: B34/L162 (Rich. Küssaberg) Nach: B34/K6570 Erzingen Zählstelle: 8316 1100	5.500	314 (5,7%)	

Nr	Rang	Straße	BL	Infos	DTV	SV (SV%)	BVWP
6.121	443	B 54	HE	Von: Emd. L 3373 (Michelbach) Nach: OE Hausen über Aar Zählstelle: 5714 0255	5.500	314 (5,7%)	
6.122	443	B 229	NW	Von: K 12 Nach: L 697 Zählstelle: 4713 1200	5.500	314 (5,7%)	
6.123	443	B 239	NW	Von: B 1 östl. Bad Meinberg Nach: L 943 Zählstelle: 4120 2230	5.500	308 (5,6%)	
6.124	443	B 115	BB	Von: Döbern, B 115 Nach: AS Forst, A 15 Zählstelle: 4253 3675	5.500	303 (5,5%)	VB 02KK
6.125	443	B 268	SL	Von: B268/L375, Britten Nach: B268/L374, Britten Zählstelle: 6406 0321	5.500	303 (5,5%)	
6.126	443	B 444	NI	Von: L 320, Edemissen Nach: Grenze SHN/SWF Zählstelle: 3527 0450	5.500	275 (5,0%)	
6.127	443	B 83	HE	Von: OD Hümme/K 69 Nach: OD Trendelburg/L 763 Zählstelle: 4422 0265	5.500	264 (4,8%)	
6.128	443	B 464	BW	Von: B464/L1208 Kälberstelle Nach: B27/B464 bei Gniebel Zählstelle: 7420 1203	5.500	264 (4,8%)	
6.129	443	B 53	RP	Von: K 80 Longuich Nach: K 85 Mehring Zählstelle: 6106 0052	5.500	248 (4,5%)	
6.130	443	B 110	MV	Von: Redoute Nach: Zecheriner Brücke (OVP 46) Zählstelle: 2148 0233	5.500	242 (4,4%)	
6.131	443	B 199	SH	Von: Rastplatz Hattlund K 100 Nach: L 248 Zählstelle: 1224 0701	5.500	237 (4,3%)	
6.132	443	B 56	NW	Von: Ülpenich Nach: Zülpich Zählstelle: 5306 2201	5.500	220 (4,0%)	
6.133	443	B 7	NW	Von: KV B 221 Nach: K 3 Zählstelle: 4603 2202	5.500	193 (3,5%)	
6.134	443	B 54	NW	Von: L 691 Nach: L 532 Zählstelle: 4711 2202	5.500	193 (3,5%)	
6.135	443	B 299	BY	Von: St 2083 West (Mareiseck) Nach: B 388 Zählstelle: 7540 9320	5.500	182 (3,3%)	
6.136	443	B 38	RP	Von: L 508 Nach: K 23 Zählstelle: 6913 0068	5.500	132 (2,4%)	WB 02KK
6.137	444	B 61	NI	Von: B 61/L 348 Kirchdorf Nach: B 61/L 349 Barenburg Zählstelle: 3419 0434	5.400	1.004 (18,6%)	VB 02KK

Nr	Rang	Straße	BL	Infos	DTV	SV (SV%)	BVWP
6.138	444	B 156	BB	Von: Landesgrenze Sachsen Nach: Allmosen, B 169 Zählstelle: 4450 2002	5.400	848 (15,7%)	
6.139	444	B 229	NW	Von: L 694 Nach: L 879 Zählstelle: 4712 2202	5.400	842 (15,6%)	
6.140	444	B 279	BY	Von: Landesgrenze Hessen Nach: L 2289 / W Oberweissenbrunn Zählstelle: 5525 9101	5.400	826 (15,3%)	
6.141	444	B 476	NW	Von: Ende OD Vermold Nach: K 24 Kreis Gütersloh Zählstelle: 3915 2338	5.400	815 (15,1%)	
6.142	444	B 312	BW	Von: B312/K7578 Oberopfingen Nach: Landesgrenze Bayern Zählstelle: 7926 1101	5.400	794 (14,7%)	
6.143	444	B 101	BB	Von: Herzberg, B 87 Nach: Brandis, B 187 Zählstelle: 4245 2004	5.400	778 (14,4%)	VB 02KK
6.144	444	B 22	BY	Von: NEW 28 bei Michldorf Nach: NEW 41 nördl. Wieselrieth Zählstelle: 6339 9105	5.400	772 (14,3%)	
6.145	444	B 255	RP	Von: OD Ailertchen Nach: B 255 nördl. Rennerod Zählstelle: 5313 0069	5.400	724 (13,4%)	WB 02KK
6.146	444	B 62	HE	Von: OD Friedewald Nach: OD Heimbaldshausen Zählstelle: 5125 0201	5.400	713 (13,2%)	WB 02KK
6.147	444	B 84	TH	Von: L 1029 Nach: L 2122 Zählstelle: 4929 8409	5.400	659 (12,2%)	VB 02KK
6.148	444	B 303	BY	Von: HAS 46 / W Ibind Nach: B 279 Zählstelle: 5829 9100	5.400	653 (12,1%)	
6.149	444	B 87	BB	Von: Müllrose, L 37 n, Schernsd Nach: B 168 n. Friedland Zählstelle: 3851 2001	5.400	621 (11,5%)	
6.150	444	B 297	BW	Von: B297/K3273 Unterkirneck Nach: B297/K3313 Lorch Bahnunterführung Zählstelle: 7224 1107	5.400	616 (11,4%)	VB 02KK
6.151	444	B 25	BY	Von: AS Feuchtwangen-Nord (A 6) Nach: Emd. St1066 noerdl. Zählstelle: 6827 9564	5.400	605 (11,2%)	WB 02KK
6.152	444	B 102	BB	Von: L 81 Nach: L 812 Zählstelle: 3943 2020	5.400	578 (10,7%)	WB 02KK
6.153	444	B 303	BY	Von: Emd. ST 2195 (N STADTSTEINACH) Nach: OA STADTSTEINACH Zählstelle: 5834 9138	5.400	567 (10,5%)	VB 02KK
6.154	444	B 86	TH	Von: L 1215 Nach: L 2296 Zählstelle: 4633 0204	5.400	556 (10,3%)	

Nr	Rang	Straße	BL	Infos	DTV	SV (SV%)	BVWP
6.155	444	B 492	BW	Von: B492/L1079 Abzw. Giengen Nach: B492/L1083 bei Hermaringen Zählstelle: 7327 1108	5.400	551 (10,2%)	
6.156	444	B 28	BW	Von: Zainingen Nach: B28/L230 bei Heroldstatt Zählstelle: 7523 1100	5.400	545 (10,1%)	WB 02KK
6.157	444	B 16a	BY	Von: OE Vohburg Nach: B 300 Zählstelle: 7235 9109	5.400	535 (9,9%)	
6.158	444	B 246a	ST	Von: B 246a Nach: L 60 Zählstelle: 3837 5253	5.400	524 (9,7%)	
6.159	444	B 257	RP	Von: B 418 Echternacherbrück Nach: Grenzübergang Luxemburg Zählstelle: 6104 0306	5.400	518 (9,6%)	
6.160	444	B 71	NI	Von: Oerrel Nach: Munster Zählstelle: 3026 0424	5.400	497 (9,2%)	WB 02KK
6.161	444	B 83	NI	Von: B 83 / L 426 Polle Nach: B 83 / L 428 Brevörde Zählstelle: 4022 0436	5.400	497 (9,2%)	
6.162	444	B 229	NW	Von: L 544 Nach: L 519 Hachen Zählstelle: 4613 1400	5.400	491 (9,1%)	
6.163	444	B 451	HE	Von: Abzeig L 3238 Nach: Abzweig L 3464 (Witzenhausen) Zählstelle: 4625 0508	5.400	464 (8,6%)	WB 02KK
6.164	444	B 192	MV	Von: Emd. L 031 Warin Nach: OE Brüel Zählstelle: 2236 0155	5.400	448 (8,3%)	
6.165	444	B 32	BW	Von: B32/L448 Neufra Nach: B32/B313 Gammertingen Zählstelle: 7721 1102	5.400	443 (8,2%)	WB 02KK
6.166	444	B 7	NW	Von: Hessen, L 3081, Wrexen Nach: B 7, Scherfede Zählstelle: 4420 2200	5.400	432 (8,0%)	WB 02KK
6.167	444	B 115	SN	Von: B 115/S 122 Nach: B 115/S 121 Zählstelle: 4754 1101	5.400	427 (7,9%)	
6.168	444	B 206	SH	Von: L 115 Nach: K 54 Zählstelle: 2024 0184	5.400	416 (7,7%)	
6.169	444	B 257	RP	Von: K 87 Nach: L 70 Zählstelle: 5607 7044	5.400	405 (7,5%)	
6.170	444	B 269	SL	Von: B269/L350, Felsberg Nach: B269/B405, Felsberg Zählstelle: 6706 0215	5.400	405 (7,5%)	VB 02KK
6.171	444	B 2	BY	Von: AS K4(Mittelstetten) Nach: Merching Zählstelle: 7732 9202	5.400	400 (7,4%)	WB 02KK

Nr	Rang	Straße	BL	Infos	DTV	SV (SV%)	BVWP
6.172	444	B 327	RP	Von: L 166 Nach: K 99 Zählstelle: 6307 0112	5.400	394 (7,3%)	
6.173	444	B 9	NW	Von: L 478 Nach: B 58 Zählstelle: 4403 2208	5.400	378 (7,0%)	
6.174	444	B 6	SN	Von: B 6/B 99 OU Görlitz Nach: B 6/S 125 Zählstelle: 4855 1105	5.400	367 (6,8%)	
6.175	444	B 38	RP	Von: B 427 b. Kapellen-Drustweiler Nach: B 38x Zählstelle: 6814 0520	5.400	367 (6,8%)	
6.176	444	B 216	NI	Von: Streetz (L 231, B 248) Nach: Dannenberg/Elbe (B 191) Zählstelle: 2932 0475	5.400	367 (6,8%)	
6.177	444	B 80	HE	Von: L 3229 Nach: LG Niedersachsen Zählstelle: 4523 0203	5.400	362 (6,7%)	
6.178	444	B 276	HE	Von: Emd. L 3443 Nach: Birstein Zählstelle: 5621 0104	5.400	351 (6,5%)	
6.179	444	B 421	RP	Von: K 56 Nach: L 27 Zählstelle: 5706 0109	5.400	351 (6,5%)	
6.180	444	B 168	BB	Von: Müncheberg Nach: L 34 Zählstelle: 3450 3693	5.400	335 (6,2%)	
6.181	444	B 87	TH	Von: K 20 R Nach: L 1114 Zählstelle: 5232 0002	5.400	324 (6,0%)	
6.182	444	B 270	RP	Von: B 41 Fischbach Nach: K 40 Zählstelle: 6210 0075	5.400	319 (5,9%)	
6.183	444	B 85	BY	Von: SULZBACH-ROSENBERG NW Nach: SULZBACH-ROSENBERG (Edelsfeld) Zählstelle: 6436 9101	5.400	313 (5,8%)	
6.184	444	B 445	NI	Von: K 616 (Kalefeld) Nach: AS A7/B445 Echte Zählstelle: 4226 0969	5.400	313 (5,8%)	
6.185	444	B 244	ST	Von: Übergang von B 244n Nach: K 1355 Schmatzfeld Zählstelle: 4130 3850	5.400	308 (5,7%)	
6.186	444	B 268	SL	Von: B268/L374, Britten Nach: B268/L373, Bergen Zählstelle: 6406 0323	5.400	286 (5,3%)	
6.187	444	B 26	HE	Von: Leeheim Nach: Wolfskehlen Zählstelle: 6116 0406	5.400	275 (5,1%)	
6.188	444	B 276	HE	Von: Bieber, Emd. K 889 Nach: Emd. L 3333 Zählstelle: 5821 0414	5.400	270 (5,0%)	

Nr	Rang	Straße	BL	Infos	DTV	SV (SV%)	BVWP
6.189	444	B 180	SN	Von: B 95/B 180 Burkhardtsdorf Nach: B 180/S 257 Zählstelle: 5243 1106	5.400	254 (4,7%)	WB* 02KK
6.190	444	B 88	TH	Von: L 1027 Nähe Langenhain Nach: L 1027 Nähe Winterstein Zählstelle: 5128 0006	5.400	238 (4,4%)	
6.191	444	B 257	RP	Von: L 37 Nach: L 38 Zählstelle: 5905 0043	5.400	238 (4,4%)	
6.192	444	B 38	RP	Von: K 23 Nach: B 427 b. Kapellen-Drustweiler Zählstelle: 6914 0519	5.400	157 (2,9%)	
6.193	445	B 51	NI	Von: L 80 Nach: L 81 Zählstelle: 3615 0402	5.300	1.028 (19,4%)	
6.194	445	B 173	BY	Von: OU Wallenfels Nach: Emd. KC20 Zählstelle: 5734 9256	5.300	933 (17,6%)	VB 02KK
6.195	445	B 3	NI	Von: Naensen Nach: B 3 / L 589 Zählstelle: 4025 0485	5.300	864 (16,3%)	
6.196	445	B 214	NI	Von: K 3 Nach: Krs Grenze Zählstelle: 3322 0453	5.300	811 (15,3%)	
6.197	445	B 3	NI	Von: L590 (Stroit) Nach: B64 (Brunsen) Zählstelle: 4125 0910	5.300	800 (15,1%)	
6.198	445	B 87	BB	Von: Luckau, L 52 Nach: B 96 Zählstelle: 4148 2011	5.300	774 (14,6%)	VB 02KK
6.199	445	B 97	SN	Von: B 97/K 9275/S 100 Nach: B 97/K 9273 Zählstelle: 4749 1103	5.300	763 (14,4%)	
6.200	445	B 303	BY	Von: B 26 Schweinfurt Nach: L 2266 / N Kreuzthal Zählstelle: 5928 9102	5.300	758 (14,3%)	
6.201	445	B 215	NI	Von: Verden-Walle (K11) Nach: Rotenburg Zählstelle: 2921 0457	5.300	747 (14,1%)	
6.202	445	B 303	BY	Von: L 2266 / N Kreuzthal Nach: L 2275 / S Hofheim Zählstelle: 5828 9100	5.300	731 (13,8%)	
6.203	445	B 64	NI	Von: AS B64/B445/K641 Bad Gandersheim-Süd Nach: AS B 64 Bad Gandersheim-Ost Zählstelle: 4126 0967	5.300	721 (13,6%)	WB 02KK
6.204	445	B 214	NI	Von: B 188 Grenze Celle Nach: Bezirksgrenze Wolfenbüttel Zählstelle: 3527 0457	5.300	678 (12,8%)	
6.205	445	B 102	BB	Von: AS Niemeck, A 9 Nach: Belzig, B 246 Zählstelle: 3841 2050	5.300	668 (12,6%)	

Nr	Rang	Straße	BL	Infos	DTV	SV (SV%)	BVWP
6.206	445	B 5	BB	Von: Briesen, B 188 Nach: Friesack, L 17 Zählstelle: 3241 2010	5.300	657 (12,4%)	
6.207	445	B 89	TH	Von: L 2628 Nach: K 515 Zählstelle: 5429 0001	5.300	636 (12,0%)	
6.208	445	B 7	SN	Von: B 7/K 8275/S 49 Nach: B 7/B 107 Zählstelle: 4942 1104	5.300	625 (11,8%)	
6.209	445	B 168	BB	Von: Beeskow, B 87 Nach: L 411 Zählstelle: 3751 3001	5.300	615 (11,6%)	VB 02KK
6.210	445	B 244	NI	Von: L322 Gr. Twülpstedt Nach: B188 Velpke Zählstelle: 3631 0447	5.300	599 (11,3%)	
6.211	445	B 255	RP	Von: OD Langenhahn Nach: Emd. L 281 OD Ailertchen Zählstelle: 5413 0068	5.300	599 (11,3%)	WB 02KK
6.212	445	B 103	MV	Von: Plau Abzweig B191 Nach: Karow B192 Zählstelle: 2539 0239	5.300	594 (11,2%)	
6.213	445	B 247	NI	Von: Bilshausen Nach: Gieboldehausen Zählstelle: 4327 0456	5.300	594 (11,2%)	
6.214	445	B 84	TH	Von: B 278 b. Buttlar Nach: K 1021 I Zählstelle: 5225 8405	5.300	578 (10,9%)	
6.215	445	B 1	NI	Von: Hoheneggelsen Nach: Gr, Lafferde Zählstelle: 3727 0402	5.300	572 (10,8%)	WB 02KK
6.216	445	B 96	SN	Von: B 96/S 101 Nach: B 96/K 9219 Zählstelle: 4651 1101	5.300	551 (10,4%)	
6.217	445	B 249	TH	Von: L 2091/K 50 L Thalebra Nach: L 2085, Graß Zählstelle: 4630 0149	5.300	551 (10,4%)	
6.218	445	B 533	BY	Von: L2134 Freundorf Nach: B85 Zehrmuehle Zählstelle: 7145 9530	5.300	541 (10,2%)	
6.219	445	B 66	NW	Von: L964 Nach: L758 Zählstelle: 4020 2448	5.300	509 (9,6%)	VB 02KK
6.220	445	B 466	BW	Von: B466/L1181 KV Nattheim Nach: B466/L1084 Abwg. Industrieg. Zählstelle: 7227 1100	5.300	504 (9,5%)	
6.221	445	B 176	ST	Von: L 163 Nach: B 180 Freyburg-Nord, Kreisverkehr Zählstelle: 4736 3080	5.300	498 (9,4%)	
6.222	445	B 2	ST	Von: B 2 / L 192 / Reuden Nach: B 2 / LG SN Zählstelle: 4839 3851	5.300	493 (9,3%)	

Nr	Rang	Straße	BL	Infos	DTV	SV (SV%)	BVWP
6.223	445	B 61	NW	Von: L 822 Nach: K 27 Zählstelle: 4213 2301	5.300	488 (9,2%)	
6.224	445	B 86	TH	Von: L 2296 Nach: L 1216 Zählstelle: 4633 0206	5.300	488 (9,2%)	
6.225	445	B 168	BB	Von: Peitz, L 50 Nach: Lieberose, B 320 Zählstelle: 4152 3711	5.300	472 (8,9%)	VB 02KK
6.226	445	B 26	BY	Von: O LAUFACH in Ri Hain Nach: O LAUFACH in Ri Laufach Zählstelle: 5921 9205	5.300	461 (8,7%)	
6.227	445	B 180	ST	Von: L 73 Winningen Nach: L 75 Schneidlingen Zählstelle: 4134 4068	5.300	456 (8,6%)	VB 02KK
6.228	445	B 275	HE	Von: Altenschlirf Nach: Blitzenrod Zählstelle: 5422 0302	5.300	419 (7,9%)	WB 02KK
6.229	445	B 7	TH	Von: L 1361 Altenburg Nach: L 2171 Altenburg Zählstelle: 5040 0001	5.300	413 (7,8%)	
6.230	445	B 410	RP	Von: K 58 Nach: L 9 Zählstelle: 5903 0064	5.300	413 (7,8%)	
6.231	445	B 8	BY	Von: Regensburg (Emd. früh. B8) Nach: Nmkt. (B 8 / St 2220 i. Deining) Zählstelle: 6735 9106	5.300	408 (7,7%)	
6.232	445	B 62	NW	Von: L 719 Saßmannshausen Nach: L 718 Bad Laasphe Zählstelle: 5016 1201	5.300	408 (7,7%)	VB 02KK
6.233	445	B 27	ST	Von: B 27 / B 244 / Elbingerode Nach: B 27 / L 96 / Rübeland Zählstelle: 4230 4023	5.300	392 (7,4%)	
6.234	445	B 103	MV	Von: AS Laage (A 19) Nach: Knoten B 108 Zählstelle: 2139 0245	5.300	387 (7,3%)	
6.235	445	B 1	NW	Von: B66 Nach: Landesgrenze Niedersachsen Zählstelle: 3921 2296	5.300	376 (7,1%)	
6.236	445	B 7	TH	Von: L 1073 Nach: L 1374/L 2314 Zählstelle: 5037 0005	5.300	371 (7,0%)	WB 02KK
6.237	445	B 48	RP	Von: K 43 Nach: L 393 Zählstelle: 6413 0041	5.300	371 (7,0%)	
6.238	445	B 1	NW	Von: OU Werl Nach: OU Werl Zählstelle: 4413 2407	5.300	366 (6,9%)	
6.239	445	B 1	ST	Von: OE Genthin Nach: L 34 Zählstelle: 3539 5002	5.300	366 (6,9%)	

Nr	Rang	Straße	BL	Infos	DTV	SV (SV%)	BVWP
6.240	445	B 194	MV	Von: KP L 19 Nach: Krzlg, L 222 Zählstelle: 1844 0127	5.300	366 (6,9%)	
6.241	445	B 201	SH	Von: B 5 b. Husum Nach: L 38 Zählstelle: 1520 0211	5.300	366 (6,9%)	
6.242	445	B 410	RP	Von: L 71 Nach: B 257 Kelberg Zählstelle: 5707 0309	5.300	360 (6,8%)	
6.243	445	B 14	BW	Von: B14/K5563 Epfendorf Nach: B14/L415 Oberndorf am Neckar Zählstelle: 7717 1100	5.300	355 (6,7%)	
6.244	445	B 259	RP	Von: L 101 Auderath Nach: K 6 Alfien Zählstelle: 5808 0090	5.300	339 (6,4%)	
6.245	445	B 289	BY	Von: OU Münchberg Nach: Emd. St2176 Zählstelle: 5836 9260	5.300	339 (6,4%)	WB 02KK
6.246	445	B 208	MV	Von: Abzweig L31 Nach: AS Wismar-Mitte (A 20) Zählstelle: 2134 0096	5.300	329 (6,2%)	
6.247	445	B 254	HE	Von: L 3263 Nach: OA Ziegenhain Zählstelle: 5121 0725	5.300	329 (6,2%)	
6.248	445	B 268	RP	Von: L 139 Krettnach Nach: L 139 Franzenheim Zählstelle: 6305 0099	5.300	323 (6,1%)	
6.249	445	B 426	HE	Von: L 3477 Nach: B 38 Zählstelle: 6118 0545	5.300	323 (6,1%)	
6.250	445	B 244	ST	Von: L 86 OE Wernigerode Nach: Übergang auf B 244n Zählstelle: 4130 4088	5.300	318 (6,0%)	WB* 02KK
6.251	445	B 422	RP	Von: K 20 Nach: L 175 Zählstelle: 6209 0125	5.300	318 (6,0%)	
6.252	445	B 516	NW	Von: L745 Nach: B229 Zählstelle: 4414 1216	5.300	313 (5,9%)	
6.253	445	B 258	NW	Von: Blankenheim Nach: Schleiden Zählstelle: 5404 1205	5.300	307 (5,8%)	
6.254	445	B 48	RP	Von: L 393 Neuhembach Nach: L 393 Sembach Zählstelle: 6413 0082	5.300	302 (5,7%)	
6.255	445	B 8	RP	Von: OD Herschbach Nach: Bahnhof Wallmerod Zählstelle: 5513 0010	5.300	286 (5,4%)	
6.256	445	B 285	TH	Von: Nähe OL Kaltensundheim Nach: B 285/L 1124 Zählstelle: 5326 2851	5.300	286 (5,4%)	

Nr	Rang	Straße	BL	Infos	DTV	SV (SV%)	BVWP
6.257	445	B 2	TH	Von: L 1103 Nach: L 1077 Zählstelle: 5336 0001	5.300	276 (5,2%)	
6.258	445	B 270	RP	Von: K 38 Nach: K 48 Zählstelle: 6411 0060	5.300	265 (5,0%)	
6.259	445	B 167	BB	Von: Bad Freienwalde, B 158 Nach: Hohenfinow, L 35 Zählstelle: 3149 3626	5.300	249 (4,7%)	VB 02KK
6.260	445	B 420	SL	Von: B420/L307, Niederkirchen Nach: B420/L122, Marth Zählstelle: 6509 0413	5.300	249 (4,7%)	
6.261	445	B 202	SH	Von: K 4 Nach: K 132 Zählstelle: 1619 9999	5.300	244 (4,6%)	VB 02KK
6.262	445	B 292	BW	Von: B 292/ L 1095/ K 3953 Adelsheim Nach: B 292/ L 515 Osterburken Zählstelle: 6522 1100	5.300	239 (4,5%)	VB 02KK
6.263	445	B 18	BW	Von: B18/L2374 Landesgrenze BY/BW Nach: B18/L333 westl. Niederwangen Zählstelle: 8324 1101	5.300	233 (4,4%)	
6.264	445	B 463	BW	Von: B463/K4346 Iselshausen Nach: B463/L356 Hochdorf Zählstelle: 7418 1107	5.300	223 (4,2%)	
6.265	445	B 53	RP	Von: L 192 Nach: L 105 Zählstelle: 5908 0093	5.300	201 (3,8%)	
6.266	445	B 61	NW	Von: K 42 Nach: K 17 Zählstelle: 4312 1201	5.300	175 (3,3%)	
6.267	445	B 420	SL	Von: B420/L121, Fürth Nach: B420/L131, Werschweiler Zählstelle: 6509 0411	5.300	133 (2,5%)	
6.268	446	B 252	HE	Von: Abzweig Meininghausen Nach: B 251 / 252 Abzweig Korbach Süd K 25 Zählstelle: 4719 0215	5.200	1.368 (26,3%)	
6.269	446	B 5	BB	Von: Friesack, L 17 Nach: Bückwitz, B 167 Zählstelle: 3141 2010	5.200	1.310 (25,2%)	VB 02KK
6.270	446	B 214	NI	Von: L 344 Nach: L 342 Zählstelle: 3317 0448	5.200	1.243 (23,9%)	
6.271	446	B 173	BY	Von: Emd. KC20 Nach: Emd. St2711 Zählstelle: 5735 9251	5.200	1.128 (21,7%)	
6.272	446	B 20	BY	Von: Emd. St2090 Nach: Kreisverkehr suedl. Eggenfelden Zählstelle: 7743 9149	5.200	988 (19,0%)	
6.273	446	B 85	BY	Von: (Förtschendorf) St2198 (Rothenkirchen) Nach: Emd. KC9 Zählstelle: 5633 9102	5.200	780 (15,0%)	

Nr	Rang	Straße	BL	Infos	DTV	SV (SV%)	BVWP
6.274	446	B 72	NI	Von: B 401 Nach: K 343 Zählstelle: 2912 0422	5.200	775 (14,9%)	
6.275	446	B 236	NW	Von: Züschen Nach: Winterberg Zählstelle: 4817 2401	5.200	749 (14,4%)	WB 02KK
6.276	446	B 71	ST	Von: B 71 OE Könnern Nach: AS Könnern (A 14) Zählstelle: 4336 1252	5.200	660 (12,7%)	
6.277	446	B 77	SH	Von: Hohenwestedt (K 84) Nach: Nienborstel (K 82) Zählstelle: 1923 0702	5.200	650 (12,5%)	WB 02KK
6.278	446	B 441	NI	Von: L 360 Nach: L 370 Zählstelle: 3521 0484	5.200	640 (12,3%)	
6.279	446	B 465	BW	Von: B 465/K 6753 Bremelau Nach: B 465/L 230 Münsingen Zählstelle: 7623 1101	5.200	614 (11,8%)	VB 02KK
6.280	446	B 15	BY	Von: AS K32(Haag) Nach: AS K21(Sankt Wolfgang S) Zählstelle: 7738 9103	5.200	598 (11,5%)	
6.281	446	B 533	BY	Von: Lalling (2133) Nach: Schoefweg Zählstelle: 7145 9400	5.200	593 (11,4%)	
6.282	446	B 175	SN	Von: B 175/S 200 Nach: B 107/B 175/S 250 Rochlitz Zählstelle: 4943 1102	5.200	562 (10,8%)	WB 02KK
6.283	446	B 255	RP	Von: B 255 nördl. Rennerod Nach: Rehe, Landesgrenze Hessen Zählstelle: 5314 0070	5.200	551 (10,6%)	WB 02KK
6.284	446	B 19	BW	Von: B19/K3320 Hüttlingen Kirche Nach: B19/L1075 KV Abtsgmünd Zählstelle: 7126 1102	5.200	546 (10,5%)	
6.285	446	B 216	NI	Von: Dahlenburg (W), (L 232) Nach: Dahlenburg (Gewerbegebiet) Zählstelle: 2830 4713	5.200	541 (10,4%)	VB 02KK
6.286	446	B 89	TH	Von: K 920 M Nach: B 19/L 1131/L 2627 Meiningen Zählstelle: 5428 8903	5.200	525 (10,1%)	
6.287	446	B 47	BY	Von: O SCHNEEBERG Landesgrenze/Wallduern Nach: O SCHNEEBERG in Ri Amorbach Zählstelle: 6321 9206	5.200	510 (9,8%)	
6.288	446	B 243	NI	Von: B 243b zur A 7 Nach: AS-Bockenem-Rhüden (A 7) Zählstelle: 4026 0444	5.200	510 (9,8%)	
6.289	446	B 44	HE	Von: Klein Rohrheim Nach: L3112 Zählstelle: 6217 0104	5.200	504 (9,7%)	VB 02KK
6.290	446	B 62	HE	Von: AS Ki-Ost Nach: Niederklein Zählstelle: 5119 0503	5.200	504 (9,7%)	

Nr	Rang	Straße	BL	Infos	DTV	SV (SV%)	BVWP
6.291	446	B 36	BW	Von: B36/K5311 Rheinbischofsheim Nach: B36/K5316 KG bei Muckenschopf Zählstelle: 7313 1100	5.200	494 (9,5%)	
6.292	446	B 71	ST	Von: B 71 / OE Bernburg Nach: B 71 / 1. L 73 Zählstelle: 4136 1330	5.200	494 (9,5%)	
6.293	446	B 171	SN	Von: B 171/K 7736/S 207/S 212 Nach: B 171/S 207 Zählstelle: 5246 1106	5.200	478 (9,2%)	
6.294	446	B 249	TH	Von: L 2104/K 5010 K Nach: L 1019 Zählstelle: 4827 0141	5.200	473 (9,1%)	
6.295	446	B 239	NW	Von: L 825, Sommersell Nach: B 252, Rolfzen Zählstelle: 4120 1308	5.200	458 (8,8%)	
6.296	446	B 180	ST	Von: L 177 Steigra Nach: B 250 Querfurt, Kreisverke Zählstelle: 4635 3355	5.200	452 (8,7%)	
6.297	446	B 430	SH	Von: K 38 Nach: K 84 Zählstelle: 1923 0245	5.200	452 (8,7%)	
6.298	446	B 107	ST	Von: OE Genthin Nach: L 54 Zählstelle: 3538 5041	5.200	442 (8,5%)	
6.299	446	B 47	RP	Von: K 63 Heyerhof Nach: L 447 Albisheim Zählstelle: 6314 0071	5.200	432 (8,3%)	
6.300	446	B 477	NW	Von: Mannheim Nach: Blatzheim Zählstelle: 5105 1201	5.200	432 (8,3%)	VB 02KK
6.301	446	B 26	BY	Von: B 19 / Werneck Nach: L 2270 / Bergrheinfield Zählstelle: 6026 9203	5.200	426 (8,2%)	
6.302	446	B 36	BW	Von: B36 Kreisgrenze OG/KA Nach: B36/K3742 Ulm (Baden) Zählstelle: 7214 1105	5.200	421 (8,1%)	
6.303	446	B 247	TH	Von: L 1008 Nach: L 1005 Zählstelle: 4727 0000	5.200	421 (8,1%)	
6.304	446	B 87	TH	Von: Amtsgrenze Suhl/Gera Nach: Ilmenau Zählstelle: 5231 0002	5.200	416 (8,0%)	
6.305	446	B 79	ST	Von: B 79 / K 1327 Nach: B 79 / L 84 / Athenstedt Zählstelle: 4031 3802	5.200	400 (7,7%)	WB 02KK
6.306	446	B 8	HE	Von: Malmeneich L 3462 Nach: Elz Zählstelle: 5514 0104	5.200	374 (7,2%)	VB 02KK
6.307	446	B 275	HE	Von: Hirzenhain Nach: Gedern Zählstelle: 5520 0105	5.200	369 (7,1%)	

Nr	Rang	Straße	BL	Infos	DTV	SV (SV%)	BVWP
6.308	446	B 17	BY	Von: Emd. St 2058, Ilgen Nach: Emd. B 472, AS Peiting West Zählstelle: 8231 9144	5.200	364 (7,0%)	
6.309	446	B 8	RP	Von: Wahlrod Str. Ober dem Beilstein Nach: K 10 Welkenbach Zählstelle: 5312 7002	5.200	359 (6,9%)	
6.310	446	B 47	HE	Von: L 3260 Nach: L 3260/L 3414 Zählstelle: 6219 0509	5.200	359 (6,9%)	
6.311	446	B 238	NW	Von: L 861 Kalletal Nach: Beginn OD Langenholzhausen Zählstelle: 3819 1218	5.200	359 (6,9%)	VB 02KK
6.312	446	B 15	BY	Von: St 2395 in Neustadt/WN Nach: St 2172 nördl. Neustadt/WN Zählstelle: 6239 9101	5.200	354 (6,8%)	
6.313	446	B 49	RP	Von: L 103 Nach: B 53 Trier, Pallien Zählstelle: 5908 0015	5.200	348 (6,7%)	
6.314	446	B 79	ST	Von: B 79 / L 84 / Athenstedt Nach: B 79 / L 87 Zählstelle: 4031 4040	5.200	343 (6,6%)	WB 02KK
6.315	446	B 424	RP	Von: Kreuzung L 478 Nach: L 478 Zählstelle: 6810 0102	5.200	343 (6,6%)	
6.316	446	B 6	SN	Von: B 6/K 8409 Nach: B 6/S 143 Zählstelle: 4854 1102	5.200	338 (6,5%)	
6.317	446	B 248	ST	Von: B 248 / 2. L 11 / Rohrberg Nach: B 248 / L 8 / Kreisverkehr Zählstelle: 3232 6048	5.200	333 (6,4%)	
6.318	446	B 94	SN	Von: B 94/B 173 Reichenbach Nach: B 94 Zählstelle: 5339 1104	5.200	328 (6,3%)	
6.319	446	B 451	HE	Von: OD Großalmerode Nach: Abzweig L 3238 Zählstelle: 4724 0263	5.200	322 (6,2%)	
6.320	446	B 54	NW	Von: B 237 Nach: L 892 Zählstelle: 4811 2253	5.200	317 (6,1%)	
6.321	446	B 53	RP	Von: L 156 Nach: L 50 Zählstelle: 6107 0083	5.200	302 (5,8%)	
6.322	446	B 504	NW	Von: L 484 Nach: K 15 Zählstelle: 4202 1205	5.200	302 (5,8%)	
6.323	446	B 243	NI	Von: Rhüden Nach: Ortsanfang Seesen Zählstelle: 4026 0462	5.200	291 (5,6%)	
6.324	446	B 260	RP	Von: Berg-Nassau, Scheuern Nach: L 323 Hunzeler Stock Zählstelle: 5712 0082	5.200	291 (5,6%)	

Nr	Rang	Straße	BL	Infos	DTV	SV (SV%)	BVWP
6.325	446	B 457	HE	Von: Harb Nach: Rodheim Zählstelle: 5519 0607	5.200	291 (5,6%)	
6.326	446	B 18	BY	Von: B 12 Landesgrenze BY/BW Nach: Zählstelle: 8324 9132	5.200	281 (5,4%)	
6.327	446	B 94	TH	Von: B 92 b. Greiz Nach: L 1084 Zählstelle: 5339 0003	5.200	276 (5,3%)	
6.328	446	B 533	BY	Von: L2132 Grafenau Nach: FRG 16 Hohenau Zählstelle: 7146 9440	5.200	270 (5,2%)	WB 02KK
6.329	446	B 19	BY	Von: Bundesgrenze A/D, Kleinwalsertal Nach: OA 4, Oberstdorf Zählstelle: 8527 9134	5.200	265 (5,1%)	
6.330	446	B 440	NI	Von: Rotenburg Nach: Visselhövede Zählstelle: 2922 0470	5.200	265 (5,1%)	
6.331	446	B 442	NI	Von: L 403 Haste Nach: Wunstorf Zählstelle: 3622 0475	5.200	250 (4,8%)	
6.332	446	B 53	RP	Von: L 141 Nach: K 80 Zählstelle: 6106 0080	5.200	244 (4,7%)	
6.333	446	B 99	SN	Von: B 99/K 8631 Nach: B 99/K 8616/S 129 Zählstelle: 5055 1102	5.200	234 (4,5%)	
6.334	446	B 7	TH	Von: L 1029 Nach: Kreuz L 1030 Zählstelle: 5029 0003	5.200	224 (4,3%)	
6.335	446	B 506	NW	Von: Weiden Nach: Dörnchen Zählstelle: 4909 2202	5.200	218 (4,2%)	
6.336	446	B 54	NW	Von: L 532 Nach: K 36 Zählstelle: 4711 2203	5.200	213 (4,1%)	
6.337	446	B 73	NI	Von: AS Altenwalde (A 27) (2) Nach: L 135 Abz. Höltjer Zählstelle: 2118 0401	5.200	208 (4,0%)	VB 02KK
6.338	446	B 88	TH	Von: L 2147/K 90 N Nach: OE Friedrichroda Zählstelle: 5129 0003	5.200	208 (4,0%)	WB 02KK
6.339	446	B 454	HE	Von: L 3342 Nach: OA Treysa Zählstelle: 5120 0703	5.200	198 (3,8%)	
6.340	446	B 307	BY	Von: Schleching Nach: Marquartstein Zählstelle: 8240 9164	5.200	177 (3,4%)	
6.341	446	B 504	NW	Von: K 15 Nach: B 9 Rampe Zählstelle: 4202 1202	5.200	177 (3,4%)	

Nr	Rang	Straße	BL	Infos	DTV	SV (SV%)	BVWP
6.342	446	B 399	NW	Von: K36 Nach: L218 Zählstelle: 5304 1201	5.200	151 (2,9%)	
6.343	446	B 173	SN	Von: B 173/S 289 Nach: B 173/S 293 Zählstelle: 5340 1102	5.200	146 (2,8%)	
6.344	446	B 308	BY	Von: St 2002, Niederstausen Nach: St 2378, Scheidegg Zählstelle: 8425 9152	5.200	120 (2,3%)	
6.345	447	B 15	BY	Von: Regensburg (B 15/ St 2144 / R1 b. Eggmühl) Nach: LA (B 15/ St 2146 Ri Pfkafen) Zählstelle: 7139 9116	5.100	- (-)	
6.346	447	B 71	NI	Von: Bergen/Dumme (L 263) Nach: Landesgrenze Zählstelle: 3131 0711	5.100	1.346 (26,4%)	WB 02KK
6.347	447	B 401	NI	Von: B 72 Nach: L 832 Zählstelle: 2912 0455	5.100	1.061 (20,8%)	
6.348	447	B 71	NI	Von: L 122 N Nach: L 128 Zählstelle: 2519 0410	5.100	995 (19,5%)	
6.349	447	B 214	NI	Von: L 75 Nach: AS Holdorf (A 1) Zählstelle: 3314 0492	5.100	918 (18,0%)	
6.350	447	B 51	NI	Von: L 766 (NRW) Nach: L 80 Zählstelle: 3515 0401	5.100	908 (17,8%)	
6.351	447	B 243	TH	Von: L 2062 Nach: L 2064 Zählstelle: 4429 0009	5.100	872 (17,1%)	VB 02KK
6.352	447	B 214	NI	Von: B 218 Schwangstorf Nach: L 74 Zählstelle: 3413 0435	5.100	867 (17,0%)	
6.353	447	B 218	NI	Von: B 214 Schwangstorf Nach: L 70 Zählstelle: 3512 0445	5.100	831 (16,3%)	WB 02KK
6.354	447	B 101	SN	Von: A 14 AS Nossen-Ost (37) Nach: B 101/S 85 Zählstelle: 4846 1103	5.100	785 (15,4%)	
6.355	447	B 62	HE	Von: Lehrbach Nach: Kirtorf Zählstelle: 5220 0103	5.100	775 (15,2%)	WB 02KK
6.356	447	B 64	NI	Von: B 64 / L 583 Nach: B 64 / K 31 Landesgrenze Zählstelle: 4124 0409	5.100	770 (15,1%)	
6.357	447	B 109	MV	Von: KP B 197 Nach: KP B 110 Zählstelle: 2147 0265	5.100	765 (15,0%)	
6.358	447	B 248	NI	Von: L495 Nach: L614 Zählstelle: 3828 0466	5.100	750 (14,7%)	

Nr	Rang	Straße	BL	Infos	DTV	SV (SV%)	BVWP
6.359	447	B 312	BW	Von: Berkheim Nach: B312/K7578 Oberopfingen Zählstelle: 7926 1100	5.100	734 (14,4%)	
6.360	447	B 454	HE	Von: Abzweig L 3157 Nach: OD Kirchheim Zählstelle: 5123 0101	5.100	724 (14,2%)	
6.361	447	B 402	NI	Von: L 60 Nach: B 214 b. Fürstenau Zählstelle: 3411 0455	5.100	714 (14,0%)	
6.362	447	B 87	BB	Von: Schlieben, L 68 Nach: Herzberg, B 101 Zählstelle: 4245 2001	5.100	709 (13,9%)	VB 02KK
6.363	447	B 184	ST	Von: L 56 Nach: L 60 Zählstelle: 3937 2349	5.100	709 (13,9%)	
6.364	447	B 6n	ST	Von: B 6n / B 180 AS Aschersl.-Zentrum Nach: B 6n / AS Aschersl.-West Zählstelle: 4234 4210	5.100	689 (13,5%)	
6.365	447	B 299a	BY	Von: B 299 südl. Pressath Nach: St 2665 nördl. Zintlhammer Zählstelle: 6237 9108	5.100	663 (13,0%)	
6.366	447	B 216	NI	Von: Dahlenburg (Gewerbegebiet) Nach: Dahlenburg (O), (L 232) Zählstelle: 2830 4714	5.100	561 (11,0%)	VB 02KK
6.367	447	B 56n	NW	Von: Zülpich -Am Siechhaus Nach: AS Euskirchen (A 1) Zählstelle: 5306 2221	5.100	541 (10,6%)	
6.368	447	B 112	BB	Von: Steinsdorf, L 45 Nach: Neuzelle, L 452 Zählstelle: 3953 3652	5.100	500 (9,8%)	VB 02KK
6.369	447	B 27	BY	Von: Hoellrich Nach: Goessenheim Zählstelle: 5924 9101	5.100	495 (9,7%)	
6.370	447	B 192	MV	Von: Knoten L17-Dobbertin Nach: Knoten L15 Goldberg Zählstelle: 2338 0201	5.100	490 (9,6%)	WB 02KK
6.371	447	B 7	NW	Von: B 252, Ossendorf Nach: K 27, Warburg Zählstelle: 4520 2202	5.100	474 (9,3%)	WB 02KK
6.372	447	B 270	RP	Von: K 37 Nach: B 420 Lauterbach Zählstelle: 6311 0065	5.100	474 (9,3%)	
6.373	447	B 466	BY	Von: Gutzenmuehle Nach: Obererlbach Zählstelle: 6830 9106	5.100	474 (9,3%)	
6.374	447	B 420	RP	Von: L 372 Nach: B 270 Lautenecken Zählstelle: 6311 0079	5.100	449 (8,8%)	
6.375	447	B 52	RP	Von: K 84 Nach: L 148 Zählstelle: 6207 0069	5.100	444 (8,7%)	

Nr	Rang	Straße	BL	Infos	DTV	SV (SV%)	BVWP
6.376	447	B 241	NI	Von: Emd., Hardeggen-West Nach: K431 OD Volpriehausen Zählstelle: 4324 0491	5.100	439 (8,6%)	WB 02KK
6.377	447	B 327	RP	Von: L 154 Nach: L 164 Zählstelle: 6208 0116	5.100	428 (8,4%)	
6.378	447	B 312	BW	Von: B312/L275 Riedlingen Nach: B312/L270 Uttenweiler Zählstelle: 7823 1101	5.100	423 (8,3%)	VB 02KK
6.379	447	B 173	SN	Von: B 173/K 7304 Nach: B 173/S 246 Zählstelle: 5242 4210	5.100	413 (8,1%)	VB 02KK
6.380	447	B 239	NW	Von: Auffahrt zur B 252/K73 Nach: B 1 östl. Bad Meinberg Zählstelle: 4120 2231	5.100	413 (8,1%)	WB 02KK
6.381	447	B 477	NW	Von: Paffendorf Nach: Blatzheim Zählstelle: 5005 1214	5.100	413 (8,1%)	VB 02KK
6.382	447	B 14	BW	Von: B14/L409 Sulz am Neckar Nach: BAG 834/823 B14 Zählstelle: 7618 1100	5.100	408 (8,0%)	
6.383	447	B 450	HE	Von: L 3215 Nach: B 250 Zählstelle: 4721 0203	5.100	408 (8,0%)	
6.384	447	B 407	RP	Von: K 76 Grimburg Nach: L 148 Reinsfeld Zählstelle: 6307 0131	5.100	403 (7,9%)	
6.385	447	B 513	NW	Von: K 18 Nach: Bauamtsgrenze Zählstelle: 4014 1301	5.100	403 (7,9%)	
6.386	447	B 388	BY	Von: L2132 Loewmuehle Nach: OA Untergiesbach Zählstelle: 7447 9120	5.100	393 (7,7%)	WB 02KK
6.387	447	B 317	BW	Von: B317 BA-Grenze Nach: B317/B500 Bärental Zählstelle: 8114 1101	5.100	388 (7,6%)	
6.388	447	B 431	SH	Von: L 236 Nach: L 327 Nindorf Zählstelle: 1920 0415	5.100	388 (7,6%)	
6.389	447	B 2	TH	Von: B 175 Großebersdorf Nach: K 1260 X Zählstelle: 5237 0001	5.100	362 (7,1%)	
6.390	447	B 41a	RP	Von: Axenschleife Nach: L 165 Zählstelle: 6308 0005	5.100	362 (7,1%)	
6.391	447	B 246a	ST	Von: AS Schönebeck (A 14) Nach: B 71 b. Welsleben Zählstelle: 3935 5087	5.100	362 (7,1%)	
6.392	447	B 259	RP	Von: K 2/AS Ulmen (A 48) Nach: L 101 Auderath Zählstelle: 5807 0091	5.100	362 (7,1%)	

Nr	Rang	Straße	BL	Infos	DTV	SV (SV%)	BVWP
6.393	447	B 6	SN	Von: B 6/S 143 Nach: B 6/S 129 Zählstelle: 4854 1103	5.100	357 (7,0%)	
6.394	447	B 197	MV	Von: A 20 AS Nbg.Ost Nach: OE Friedland Kn. B 197 / L 281 Zählstelle: 2446 0193	5.100	357 (7,0%)	WB 02KK
6.395	447	B 19	BW	Von: Abz. L 1025 von B 19 Hohebach Nach: Kreuzung B 19 -L 1025 -K 2312 Zählstelle: 6624 1102	5.100	347 (6,8%)	
6.396	447	B 94	TH	Von: L 1087 Nach: K 3040 W Zählstelle: 5337 4472	5.100	337 (6,6%)	WB 02KK
6.397	447	B 105	MV	Von: Abzw, L 012 Nach: Abzw, L 101 Gägelow Zählstelle: 2134 0095	5.100	321 (6,3%)	
6.398	447	B 289	BY	Von: AS St2177 Nach: OA Rehau Zählstelle: 5738 9254	5.100	316 (6,2%)	
6.399	447	B 234	NW	Von: B 51 Nach: L 702 Zählstelle: 4609 1257	5.100	311 (6,1%)	
6.400	447	B 270	RP	Von: K 39 Nach: L 383 Zählstelle: 6311 0063	5.100	311 (6,1%)	
6.401	447	B 173	SN	Von: A 72 AS Pirk (5) Nach: B 92/B 173 Plauen Zählstelle: 5538 1102	5.100	281 (5,5%)	VB 24KK
6.402	447	B 42	HE	Von: Emd. L 3033 Nach: Emd. L 3034 Zählstelle: 5913 0020	5.100	275 (5,4%)	
6.403	447	B 48	RP	Von: K 10 Nach: A 63 AS Winnweiler (13) Zählstelle: 6413 0051	5.100	275 (5,4%)	
6.404	447	B 87	TH	Von: Rannstedt Nach: Apolda Zählstelle: 4935 4425	5.100	265 (5,2%)	
6.405	447	B 3	HE	Von: K 40 Nach: LG Niedersachsen Zählstelle: 4523 0512	5.100	245 (4,8%)	
6.406	447	B 229	NW	Von: B 516 Nach: L 857 Zählstelle: 4514 2201	5.100	240 (4,7%)	
6.407	447	B 285	BY	Von: NES 31 / W Stockheim Nach: B 19 / Mellrichstadt Zählstelle: 5527 9105	5.100	235 (4,6%)	WB 02KK
6.408	447	B 442	NI	Von: B 442/K333 Nach: B 442/K332/K336 Zählstelle: 3522 0460	5.100	219 (4,3%)	
6.409	447	B 99	SN	Von: B 99/K 8616/S 129 Nach: B 99/S 128 Zählstelle: 4955 1101	5.100	189 (3,7%)	

Nr	Rang	Straße	BL	Infos	DTV	SV (SV%)	BVWP
6.410	447	B 236	NW	Von: AS Iserlohn-Letmathe (A 46) Nach: K 22 Zählstelle: 4511 1200	5.100	179 (3,5%)	
6.411	447	B 308	BY	Von: OA 28 Nach: B 310, Oberjoch Zählstelle: 8428 9163	5.100	138 (2,7%)	
6.412	448	B 51	NI	Von: B 51/Krs Grenze Nach: B 51/L 345 Zählstelle: 3516 0424	5.000	- (-)	
6.413	448	B 247	NI	Von: B241 OD Katlenburg Nach: L523 Bilshausen Zählstelle: 4326 0455	5.000	- (-)	
6.414	448	B 403	NI	Von: Kreisgrenze Nach: L 39 Zählstelle: 3709 0476	5.000	- (-)	
6.415	448	B 214	NI	Von: L 846 Nach: B 51 Diepholz Zählstelle: 3415 0494	5.000	1.130 (22,6%)	VB 02KK
6.416	448	B 70	NI	Von: B 408 Nach: L 53 Zählstelle: 3109 0479	5.000	915 (18,3%)	
6.417	448	B 279	BY	Von: GVS / N Brendlorenzen Nach: L 2292 / N Bad Neustadt Zählstelle: 5627 9108	5.000	830 (16,6%)	
6.418	448	B 214	NI	Von: Kreisgrenze Nach: B 402 Fürstenau Zählstelle: 3411 0433	5.000	745 (14,9%)	
6.419	448	B 5	MV	Von: Zahrendorf L 051 Nach: Vellahn L 05 Zählstelle: 2631 0019	5.000	735 (14,7%)	
6.420	448	B 279	BY	Von: L 2284 / Maroldsweisach Nach: B 303 Zählstelle: 5830 9203	5.000	735 (14,7%)	WB* 02KK
6.421	448	B 388	BY	Von: B 299 Vilsbiburg Nach: St 2111 Gangkofen Zählstelle: 7540 9399	5.000	725 (14,5%)	VB 02KK
6.422	448	B 218	NI	Von: L 79 Nach: B 51 b. Laar Zählstelle: 3615 0449	5.000	645 (12,9%)	
6.423	448	B 462	BW	Von: B462/L350 Huzenbach Nach: B462/Kreisgrenze Schön Münzsch Zählstelle: 7416 1103	5.000	645 (12,9%)	WB* 02KK
6.424	448	B 475	NW	Von: L 746 Nach: K 36 Zählstelle: 4314 2230	5.000	615 (12,3%)	
6.425	448	B 239	NW	Von: L 765/K 58 Nach: Landesgrenze NI Zählstelle: 3517 1203	5.000	610 (12,2%)	
6.426	448	B 216	NI	Von: Göhrde (L 253) Nach: Metzinger (L 255) Zählstelle: 2831 0473	5.000	605 (12,1%)	WB 02KK

Nr	Rang	Straße	BL	Infos	DTV	SV (SV%)	BVWP
6.427	448	B 110	MV	Von: Knoten Demmin 20 Nach: Knoten B 96 Jarmen Zählstelle: 2044 1725	5.000	595 (11,9%)	WB 02KK
6.428	448	B 109	MV	Von: Knotenpunkt L 32 Nach: Knotenpunkt OVP 52 Zählstelle: 2349 0240	5.000	590 (11,8%)	WB 02KK
6.429	448	B 466	BY	Von: Obererlbach Nach: Wassermungenau Zählstelle: 6731 9160	5.000	570 (11,4%)	WB 02KK
6.430	448	B 100	ST	Von: L 136 Nach: B 183 östl. Pouch Zählstelle: 4340 2038	5.000	565 (11,3%)	
6.431	448	B 14	BY	Von: HIRSCHAU W Nach: GEBENBACH (Hahnbach) Zählstelle: 6437 9101	5.000	550 (11,0%)	
6.432	448	B 236	NW	Von: L 656 Nach: L 530 Zählstelle: 4712 2215	5.000	550 (11,0%)	WB 02KK
6.433	448	B 388	BY	Von: St 2087 Velden Nach: LA 1 Zählstelle: 7639 9382	5.000	540 (10,8%)	
6.434	448	B 70	NW	Von: L 574 Nach: L 570 Zählstelle: 3808 2405	5.000	535 (10,7%)	
6.435	448	B 103	MV	Von: Abzweig B198 Nach: Plau Abzweig B191 Zählstelle: 2539 0241	5.000	535 (10,7%)	
6.436	448	B 244	NI	Von: K50 Nach: K56 Zählstelle: 3631 0450	5.000	525 (10,5%)	
6.437	448	B 472	BY	Von: AS Peiting-S Nach: AS Peiting-O Zählstelle: 8231 9186	5.000	520 (10,4%)	
6.438	448	B 107	SN	Von: B 107/S 241 Nach: B 107/K 8270/S 247 Zählstelle: 5043 1102	5.000	510 (10,2%)	
6.439	448	B 466	BW	Von: B 466/L 1221 Böhmenkirch Nach: B466/L1165 Sontheimer Wirtshäusle Zählstelle: 7326 1101	5.000	500 (10,0%)	WB 02KK
6.440	448	B 246	BB	Von: Mittenwalde, L 30 Nach: Zossen, B 96 Zählstelle: 3746 2020	5.000	490 (9,8%)	
6.441	448	B 41a	RP	Von: L 165 Nach: B 41 Zählstelle: 6308 0006	5.000	480 (9,6%)	
6.442	448	B 101	SN	Von: B 101/K 8112 Nach: B 101/S 215 Zählstelle: 5245 1107	5.000	475 (9,5%)	
6.443	448	B 100	ST	Von: B 107 west. Gräfenhainichen Nach: L 136 Zählstelle: 4240 2202	5.000	470 (9,4%)	

Nr	Rang	Straße	BL	Infos	DTV	SV (SV%)	BVWP
6.444	448	B 184	SN	Von: B 183a/B 184 Nach: B 184 Zählstelle: 4439 1102	5.000	465 (9,3%)	
6.445	448	B 198	MV	Von: OA Neustrelitz Nach: Knotenpunkt L 34 Zählstelle: 2645 0159	5.000	460 (9,2%)	VB 02KK
6.446	448	B 517	NW	Von: K 19 Nach: L 553 Zählstelle: 4914 1202	5.000	460 (9,2%)	VB 02KK
6.447	448	B 420	RP	Von: B 270 Lautenecken Nach: L 382 Zählstelle: 6311 0080	5.000	450 (9,0%)	
6.448	448	B 27	BY	Von: BAGR / Wuerzburg Nach: B 287 / S Hammelburg Zählstelle: 5825 9100	5.000	430 (8,6%)	
6.449	448	B 40	RP	Von: L 395 Nach: L 382 Zählstelle: 6513 0031	5.000	430 (8,6%)	
6.450	448	B 250	ST	Von: L 172 Nach: B 180 Zählstelle: 4635 3402	5.000	430 (8,6%)	
6.451	448	B 241	NI	Von: Hardeggen-West Nach: AS Nörten-Hardenberg (A 7) Zählstelle: 4324 0475	5.000	405 (8,1%)	
6.452	448	B 41	SL	Von: B41/L135, Nohfelden Nach: Landesgrenze Rh. Pfalz / SL Zählstelle: 6408 0350	5.000	395 (7,9%)	VB 02KK
6.453	448	B 281	TH	Von: Neuhaus Nach: Lichte Zählstelle: 5432 0005	5.000	395 (7,9%)	VB 02KK
6.454	448	B 321	MV	Von: Einmünd, B 5 Pritzier Nach: OE Hagenow Zählstelle: 2532 0067	5.000	395 (7,9%)	VB 02KK
6.455	448	B 51	RP	Von: K 138 Serrig Nach: K 128 Staustufe Zählstelle: 6405 0061	5.000	390 (7,8%)	
6.456	448	B 68	NW	Von: B476/L785 Nach: Landesgrenze Zählstelle: 3915 2345	5.000	390 (7,8%)	
6.457	448	B 86	TH	Von: Kindelbrück Nach: Günstedt Zählstelle: 4732 0001	5.000	380 (7,6%)	
6.458	448	B 257	RP	Von: K 22 Nach: K 1 Zählstelle: 5707 0040	5.000	380 (7,6%)	
6.459	448	B 241	NI	Von: Ortsanfang Osterode Nach: Berka Zählstelle: 4227 0439	5.000	375 (7,5%)	
6.460	448	B 102	BB	Von: Neustadt, L 141 Nach: Bückwitz, B 5 Zählstelle: 3140 2050	5.000	350 (7,0%)	VB 02KK

Nr	Rang	Straße	BL	Infos	DTV	SV (SV%)	BVWP
6.461	448	B 115	SN	Von: B 115/B 156/S 123 b. Krauschwitz Nach: B 115 Landesgrenze Brandenburg Zählstelle: 4454 1104	5.000	340 (6,8%)	
6.462	448	B 32	BW	Von: B 32 östl. OD-Grenze Burladingen Nach: B32/L448 Neufra Zählstelle: 7720 1101	5.000	315 (6,3%)	WB 02KK
6.463	448	B 419	RP	Von: L 135 Nittel Nach: Wellen Zählstelle: 6304 0142	5.000	315 (6,3%)	
6.464	448	B 109	BB	Von: L 15 Nach: Prenzlau, L 25 Zählstelle: 2748 2003	5.000	305 (6,1%)	WB 02KK
6.465	448	B 89	TH	Von: Hildburghausen Nach: Kloster Veßra Zählstelle: 5529 0008	5.000	300 (6,0%)	
6.466	448	B 87	TH	Von: L 2158 Nach: L 1057 Zählstelle: 4935 0001	5.000	295 (5,9%)	
6.467	448	B 266	NW	Von: L246 Nach: L166 Zählstelle: 5303 1404	5.000	265 (5,3%)	VB 02KK
6.468	448	B 49	RP	Von: L 54 Ri. Neuerburg Nach: L 56 Ri. Bausendorf Zählstelle: 5907 0019	5.000	255 (5,1%)	WB 02KK
6.469	448	B 463	BW	Von: B463/L349 Wildberg Nach: B463/K4348 Zählstelle: 7418 1101	5.000	235 (4,7%)	
6.470	448	B 53	RP	Von: L 189 Nach: B 50 Zettlingen Zählstelle: 6008 0322	5.000	210 (4,2%)	
6.471	448	B 47	RP	Von: B 47neu Nach: L 443 Zählstelle: 6315 0204	5.000	180 (3,6%)	
6.472	448	B 56	NW	Von: NK 5010 036 Nach: NK 5010 016 Zählstelle: 5010 1210	5.000	160 (3,2%)	VB 02KK
6.473	449	B 71	NI	Von: Uelzen (O), (B 4) Nach: Suhlendorf (L 265) Zählstelle: 3030 0437	4.900	1.308 (26,7%)	WB 02KK
6.474	449	B 175	SN	Von: B 175/K 8257/S 247 Nach: B 95/B 175/S 57 b. Penig Zählstelle: 5042 1103	4.900	1.147 (23,4%)	
6.475	449	B 243	TH	Von: L 2064 Nach: L 1034/L 2061 Zählstelle: 4429 4441	4.900	1.044 (21,3%)	
6.476	449	B 61	NI	Von: B 61 Krs. Grenze Nach: B 61/L 348 Kirchdorf Zählstelle: 3519 0436	4.900	951 (19,4%)	
6.477	449	B 279	BY	Von: L 2284 / Ermershausen Nach: L 2284 / Maroldsweisach Zählstelle: 5729 9101	4.900	799 (16,3%)	WB* 02KK

Nr	Rang	Straße	BL	Infos	DTV	SV (SV%)	BVWP
6.478	449	B 279	HE	Von: AS B 284/K 66 (Gersfeld) Nach: Landesgrenze Bayern Zählstelle: 5525 6911	4.900	789 (16,1%)	
6.479	449	B 475	NW	Von: K 11 Nach: K 9 Zählstelle: 3812 1301	4.900	774 (15,8%)	
6.480	449	B 516	NW	Von: K57 Nach: B480 Zählstelle: 4517 5323	4.900	755 (15,4%)	
6.481	449	B 55	NW	Von: L914 Nach: L740 Meschede Zählstelle: 4615 2201	4.900	730 (14,9%)	WB 02KK
6.482	449	B 279	BY	Von: L 2292 / N Bad Neustadt Nach: B 19 / N Bad Neustadt Zählstelle: 5627 9107	4.900	701 (14,3%)	
6.483	449	B 477	NW	Von: L 69 Nach: L 35 Zählstelle: 4906 2201	4.900	671 (13,7%)	
6.484	449	B 64	NI	Von: B 64 / B 240 Eschershausen Nach: B 64 / K 19 Wickensen Zählstelle: 4023 0408	4.900	632 (12,9%)	WB 02KK
6.485	449	B 244	NI	Von: K56 Nach: K41 Gr. Sisbeck Zählstelle: 3631 0449	4.900	598 (12,2%)	
6.486	449	B 209	NI	Von: Amelinghausen Nach: B71 Hötzingen Zählstelle: 2926 4138	4.900	588 (12,0%)	WB 02KK
6.487	449	B 312	BY	Von: Landesgrenze Baden-Württemberg Nach: B 300 Zählstelle: 7926 9100	4.900	578 (11,8%)	
6.488	449	B 533	BY	Von: Schwarzach Nach: Lalling (2133) Zählstelle: 7144 9400	4.900	578 (11,8%)	VB 02KK
6.489	449	B 7	TH	Von: AS Ronneburg (A 4) Nach: L 2169 Zählstelle: 5139 0002	4.900	564 (11,5%)	
6.490	449	B 19	BW	Von: B29/B19 Anschluß Hüttlingen Nach: B19/K3320 Hüttlingen Kirche Zählstelle: 7126 1117	4.900	529 (10,8%)	
6.491	449	B 236	NW	Von: L 619 Nach: L 697 Zählstelle: 4713 2203	4.900	529 (10,8%)	
6.492	449	B 255	HE	Von: Landesgrenze RP Nach: Knoten B 414 Zählstelle: 5314 0301	4.900	529 (10,8%)	
6.493	449	B 107	SN	Von: B 107/K 8250 Nach: B 107/S 241 Zählstelle: 5043 1105	4.900	510 (10,4%)	
6.494	449	B 454	HE	Von: AS Kirchheim (A 7) Nach: OD Niederaula Zählstelle: 5123 0103	4.900	510 (10,4%)	

Nr	Rang	Straße	BL	Infos	DTV	SV (SV%)	BVWP
6.495	449	B 410	RP	Von: L 10 Ri. Gerolstein Nach: L 10 Ri. Prüm Zählstelle: 5705 0073	4.900	505 (10,3%)	
6.496	449	B 2	ST	Von: B 2 / OA Wittenberg Nach: B 2 / L 123 / Kropstädt Zählstelle: 4042 3898	4.900	495 (10,1%)	VB 02KK
6.497	449	B 198	BB	Von: AS Prenzlau, A 11 Nach: Prenzlau, L 25 Zählstelle: 2749 3641	4.900	490 (10,0%)	
6.498	449	B 80	TH	Von: L 1034 Nach: L 2070 Zählstelle: 4530 0001	4.900	485 (9,9%)	
6.499	449	B 26	BY	Von: B 26 (N Rothenbuch)-Ri Landesgrenze Nach: B 26 (N Rothenbuch)-Ri Hain Zählstelle: 6022 9202	4.900	480 (9,8%)	
6.500	449	B 188	ST	Von: L 26 Nach: L 25 Zählstelle: 3433 3822	4.900	480 (9,8%)	
6.501	449	B 251	NW	Von: L870 Nach: B7 Zählstelle: 4517 2419	4.900	480 (9,8%)	
6.502	449	B 28	BW	Von: B 28/L 211 bei Bad Urach Nach: B 28/B 465 bei Zainingen Zählstelle: 7523 1101	4.900	461 (9,4%)	
6.503	449	B 22	BY	Von: TIR 8 in Waldeck Nach: B 299 westl. Erbdorf Zählstelle: 6137 9253	4.900	456 (9,3%)	VB 02KK
6.504	449	B 180	TH	Von: L 1063 Nach: Landesgrenze Sachsen-Anhalt Zählstelle: 4939 0001	4.900	431 (8,8%)	WB 02KK
6.505	449	B 275	HE	Von: Lißberg Nach: Hirzenhain Zählstelle: 5620 0104	4.900	431 (8,8%)	
6.506	449	B 83	NI	Von: B 83 / L 428 Brevörde Nach: B 83 / L 580 Bodenwerder Zählstelle: 4023 0488	4.900	417 (8,5%)	
6.507	449	B 111	MV	Von: Krzlg, B 96 Nach: Krzlg, B 109 Zählstelle: 2046 0169	4.900	417 (8,5%)	
6.508	449	B 421	RP	Von: B 327 Kappel Nach: K 12 Zählstelle: 6010 0122	4.900	412 (8,4%)	
6.509	449	B 83	HE	Von: B 80 Nach: LG Nordrhein Westfalen Zählstelle: 4322 0262	4.900	402 (8,2%)	VB 02KK
6.510	449	B 85	TH	Von: L 1050 Nach: L 2391 Zählstelle: 5233 0021	4.900	392 (8,0%)	WB 02KK
6.511	449	B 466	BY	Von: Gnotzheim Nach: Steinacker Zählstelle: 6930 9101	4.900	382 (7,8%)	

Nr	Rang	Straße	BL	Infos	DTV	SV (SV%)	BVWP
6.512	449	B 91	ST	Von: B 91n / L 193 Nach: B 91n / B 180 Zeitz Zählstelle: 4938 3911	4.900	377 (7,7%)	
6.513	449	B 65	NW	Von: KP B 65 / L 803 Nach: KP B 65 / L 803 / K 15 Zählstelle: 3618 1253	4.900	368 (7,5%)	
6.514	449	B 169	SN	Von: B 169/S 277 Nach: B 169/S 274 Zählstelle: 5441 4226	4.900	368 (7,5%)	VB 02KK
6.515	449	B 83	HE	Von: K 55 Nach: OD Hümme/K 69 Zählstelle: 4422 0205	4.900	358 (7,3%)	
6.516	449	B 194	MV	Von: OA Loitz Nach: Knoten DM 8 Zählstelle: 2044 0129	4.900	358 (7,3%)	VB 02KK
6.517	449	B 493	NI	Von: Lüchow (SO), (B 248) Nach: Woltersdorf (L 259) Zählstelle: 3033 0493	4.900	348 (7,1%)	
6.518	449	B 516	NW	Von: B229 Nach: L857 Zählstelle: 4414 1218	4.900	343 (7,0%)	
6.519	449	B 8	BY	Von: Regensburg (B 8 / R 27 in Hemau) Nach: Nbg. (B 8 / St 2394 a. Ri Laaber) Zählstelle: 6937 9108	4.900	333 (6,8%)	
6.520	449	B 49	RP	Von: B 421 OD Kinderbeuern Nach: K 135 OD Bengel Zählstelle: 5908 0021	4.900	333 (6,8%)	
6.521	449	B 53	RP	Von: L 148 Ri. Trittenheim Nach: K 48 Ri. Neunagen Zählstelle: 6107 0082	4.900	333 (6,8%)	
6.522	449	B 256	RP	Von: Landesgrenze NRW Nach: L 267 Zählstelle: 5211 0066	4.900	333 (6,8%)	WB 02KK
6.523	449	B 27	BY	Von: L 2431 / Unterleichtersbach Nach: L 2289 / Bad Brueckenau Zählstelle: 5724 9200	4.900	328 (6,7%)	
6.524	449	B 510	NW	Von: B 9 Nach: L 478 Zählstelle: 4504 1207	4.900	328 (6,7%)	
6.525	449	B 440	NI	Von: Visselhövede Nach: Wittorf Zählstelle: 3023 0471	4.900	319 (6,5%)	
6.526	449	B 237	NW	Von: Rönsahl Nach: L 528 Zählstelle: 4811 2256	4.900	309 (6,3%)	VB 02KK
6.527	449	B 79	ST	Von: B 79 / L 78 Nach: B 79 / L 89 / Hessen Zählstelle: 3930 4044	4.900	289 (5,9%)	
6.528	449	B 158	BB	Von: Oderberg, L 29 Nach: B 158a Zählstelle: 3150 3003	4.900	289 (5,9%)	

Nr	Rang	Straße	BL	Infos	DTV	SV (SV%)	BVWP
6.529	449	B 413	RP	Von: K 113 Nach: K 115 Zählstelle: 5511 0082	4.900	284 (5,8%)	
6.530	449	B 79	NI	Von: L495/L630, Wendessen Nach: L614 Wolfenbüttel Zählstelle: 3829 0420	4.900	279 (5,7%)	WB 02KK
6.531	449	B 442	NI	Von: B 442/B441 Nach: B442 LK Hameln Zählstelle: 3522 0462	4.900	274 (5,6%)	
6.532	449	B 245	ST	Von: L 40 Nach: L 103 Zählstelle: 3833 5402	4.900	270 (5,5%)	
6.533	449	B 173	BY	Von: OD Grenze Hof Nach: AS A93 Zählstelle: 5637 9108	4.900	265 (5,4%)	
6.534	449	B 42	RP	Von: Wellmich Nach: B 274 St. Goarshausen Zählstelle: 5812 0017	4.900	260 (5,3%)	
6.535	449	B 87	TH	Von: L 1060 Nach: L 1052 Zählstelle: 5133 0003	4.900	240 (4,9%)	
6.536	449	B 171	SN	Von: B 171/B 174 Marienberg Nach: B 101/B 171/K 8150 Marienberg Zählstelle: 5344 1101	4.900	225 (4,6%)	
6.537	449	B 241	NI	Von: Ortsende Goslar Nach: Abzweig L 516 (Bockswiese) Zählstelle: 4028 0431	4.900	221 (4,5%)	
6.538	449	B 191	MV	Von: Ludwigslust Nach: Abzw, B 106 Neustadt-Glewe L 071 Zählstelle: 2635 0135	4.900	211 (4,3%)	WB 02KK
6.539	449	B 5	SH	Von: Suederluegum Nach: Bundesgrenze Dänemark Zählstelle: 1119 1133	4.900	206 (4,2%)	
6.540	449	B 445	NI	Von: L592 (Opperhausen) Nach: K602 OD Sebexen Zählstelle: 4126 0968	4.900	201 (4,1%)	VB 02KK
6.541	449	B 23	BY	Von: Emd. St 2061, Grainau Nach: GUE Griesen Zählstelle: 8532 9175	4.900	186 (3,8%)	
6.542	449	B 54	NW	Von: L 671 Nach: Ascheberg Zählstelle: 4211 2402	4.900	176 (3,6%)	
6.543	449	B 500	BW	Von: B500/L128-Thurner Nach: B500/L180 Kalte Herberge Zählstelle: 8015 1101	4.900	162 (3,3%)	
6.544	449	B 307	BY	Von: Neuhaus Nach: Bayrischzell Zählstelle: 8337 9200	4.900	157 (3,2%)	
6.545	449	B 503	SH	Von: Emd. L 44 Nach: Emd. L 254 Zählstelle: 1526 0531	4.900	152 (3,1%)	

Nr	Rang	Straße	BL	Infos	DTV	SV (SV%)	BVWP
6.546	449	B 74	NI	Von: B212 Berne Nach: K217 Zählstelle: 2816 0408	4.900	127 (2,6%)	
6.547	449	B 317	BW	Von: B3/B317 Beginn Zollfreie K6330 Nach: Zoll Weil-Ost Zählstelle: 8411 1110	4.900	34 (0,7%)	VB 02KK
6.548	450	B 25	BY	Von: Knittelsbach Nach: Wilburgstetten Zählstelle: 6928 9300	4.800	998 (20,8%)	
6.549	450	B 401	NI	Von: L 62 Nach: L 51 Zählstelle: 3010 0450	4.800	960 (20,0%)	
6.550	450	B 175	SN	Von: B 175/S 242 Nach: B 175/K 8257/S 247 Zählstelle: 4942 1105	4.800	797 (16,6%)	
6.551	450	B 191	MV	Von: Kreuzung B 195-Dömitz Nach: Eldena Kreuzung L 07 Zählstelle: 2833 0081	4.800	782 (16,3%)	WB 02KK
6.552	450	B 5	MV	Von: Vellahn L05 Nach: Pritzier B321 Zählstelle: 2632 0037	4.800	682 (14,2%)	
6.553	450	B 12	BY	Von: B 32, östlich Hergatz Nach: Emd. St 2003 Zählstelle: 8325 9106	4.800	677 (14,1%)	
6.554	450	B 588	BY	Von: Reischach Nach: Mitterskirchen Zählstelle: 7642 9206	4.800	672 (14,0%)	WB 02KK
6.555	450	B 71	NI	Von: AS Bockel (A 1) Nach: Rotenburg Zählstelle: 2821 0410	4.800	638 (13,3%)	WB 02KK
6.556	450	B 303	BY	Von: L 2275 / S Hofheim Nach: HAS 46 / W Ibind Zählstelle: 5829 9102	4.800	634 (13,2%)	
6.557	450	B 470	BY	Von: St 2120 östl. Kirchenthumbach Nach: St 2168 bei Eschenbach Zählstelle: 6236 9101	4.800	614 (12,8%)	
6.558	450	B 253	HE	Von: Ludwigshütte "Kreisel" Nach: Emd. L 3091 Zählstelle: 5017 0108	4.800	590 (12,3%)	
6.559	450	B 54	RP	Von: L 299 Nach: Irmtraut Zählstelle: 5414 0050	4.800	581 (12,1%)	WB 02KK
6.560	450	B 465	BW	Von: Ehingen (Fischerkreuzung) Nach: B465/L231/K7335 Frankenhofen Zählstelle: 7623 1100	4.800	576 (12,0%)	WB 02KK
6.561	450	B 253	HE	Von: Abzweig L 3091 Dexbach Nach: Abzweig Holzhausen L 3090 Zählstelle: 5017 0607	4.800	566 (11,8%)	
6.562	450	B 246a	ST	Von: L 24 Seehausen Nach: L 103 Siegersleben Zählstelle: 3833 5413	4.800	562 (11,7%)	

Nr	Rang	Straße	BL	Infos	DTV	SV (SV%)	BVWP
6.563	450	B 13	BY	Von: St 2216 Nach: St 2047 Zählstelle: 7032 9100	4.800	547 (11,4%)	WB 02KK
6.564	450	B 96	BB	Von: Neuhof Nach: Wünsdorf, L 74 Zählstelle: 3846 2020	4.800	542 (11,3%)	
6.565	450	B 175	TH	Von: K 1220 X Nach: B 2 b. Großbebersdorf Zählstelle: 5237 0007	4.800	542 (11,3%)	VB 02KK
6.566	450	B 84	HE	Von: AS L 3173 (Abzweig Großentaft) Nach: AS K 159 (Grüsselbach) Zählstelle: 5225 0602	4.800	518 (10,8%)	
6.567	450	B 327	RP	Von: L 226 Blümlingshof Nach: B 421 Kappel Zählstelle: 5910 0086	4.800	518 (10,8%)	
6.568	450	B 176	ST	Von: OA Weißenfels Nach: L 205 Zählstelle: 4737 3077	4.800	509 (10,6%)	VB 02KK
6.569	450	B 84	TH	Von: L 1023/K 90 I Nach: L 1020 Zählstelle: 5027 4433	4.800	499 (10,4%)	
6.570	450	B 253	HE	Von: B 245 Nach: L 3427 Zählstelle: 4822 0708	4.800	499 (10,4%)	
6.571	450	B 253	HE	Von: L 3427 Nach: OD Felsberg/K21 Zählstelle: 4822 0709	4.800	494 (10,3%)	
6.572	450	B 13	BY	Von: Stopfenheim Nach: westl. Ellingen Zählstelle: 6931 9222	4.800	485 (10,1%)	WB 02KK
6.573	450	B 22	BY	Von: Schwarzach Nach: Laub Zählstelle: 6127 9100	4.800	485 (10,1%)	
6.574	450	B 194	MV	Von: OA Stavenhagen Nach: Knotenpunkt L 272 Zählstelle: 2243 0091	4.800	485 (10,1%)	WB 02KK
6.575	450	B 26	BY	Von: Arnstein Nach: Muedesheim Zählstelle: 6025 9100	4.800	470 (9,8%)	
6.576	450	B 430	SH	Von: Emd. K 84 Nach: AS B 77 Glüsing Zählstelle: 1923 0707	4.800	470 (9,8%)	
6.577	450	B 28	BW	Von: B28/B500 Alexanderschanze Nach: B28/L96 Kniebis Zählstelle: 7515 1102	4.800	466 (9,7%)	
6.578	450	B 112	BB	Von: Guben, B 320 Nach: Steinsdorf, L 45 Zählstelle: 3954 2001	4.800	442 (9,2%)	VB 02KK
6.579	450	B 229	NW	Von: B 515 b. Beckum Nach: L 544 Zählstelle: 4613 1202	4.800	442 (9,2%)	

Nr	Rang	Straße	BL	Infos	DTV	SV (SV%)	BVWP
6.580	450	B 173	SN	Von: B 173/S 286 Nach: B 173/S 255 Zählstelle: 5241 4227	4.800	427 (8,9%)	VB 02KK
6.581	450	B 101	SN	Von: B 101/K 8151 Nach: B 101/S 228 Zählstelle: 5344 1108	4.800	403 (8,4%)	
6.582	450	B 472	BY	Von: Emd. St 2058, OE Peissenberg O Nach: Emd. St 2057, Polling Zählstelle: 8132 9190	4.800	403 (8,4%)	VB 02KK
6.583	450	B 58	NW	Von: K 8 Nach: B 474 b. Seppenrade Zählstelle: 4210 1431	4.800	398 (8,3%)	
6.584	450	B 257	RP	Von: L 101 Nach: L 67 Zählstelle: 5707 0041	4.800	398 (8,3%)	
6.585	450	B 446	NI	Von: AS B3neu Nörten-Hardenberg Nach: AS B27 Ebergötzen Zählstelle: 4426 0477	4.800	398 (8,3%)	
6.586	450	B 201	SH	Von: Tolk Nach: Süderbrarup Zählstelle: 1423 0611	4.800	394 (8,2%)	WB 02KK
6.587	450	B 248	NI	Von: Schaafhausen (B 248a) Nach: Dannenberg/Elbe (B 191) Zählstelle: 2932 4801	4.800	394 (8,2%)	WB 02KK
6.588	450	B 239	NW	Von: K 64, Höxter Nach: L 825, Steinheim Zählstelle: 4121 1326	4.800	389 (8,1%)	
6.589	450	B 248	NI	Von: B 188 Nach: L 289 Zählstelle: 3430 0466	4.800	389 (8,1%)	
6.590	450	B 58	NW	Von: L 2 Nach: Straelen-Ortsmitte Einbahnstraße Zählstelle: 4503 1204	4.800	384 (8,0%)	
6.591	450	B 253	HE	Von: Dainrode Nach: Hundsdorf Zählstelle: 4919 0709	4.800	379 (7,9%)	WB 02KK
6.592	450	B 413	RP	Von: L 304 Nach: K 117 Zählstelle: 5511 0083	4.800	374 (7,8%)	
6.593	450	B 81	ST	Von: B 81 / L 96 Nach: B 81 / L 94 Zählstelle: 4231 4050	4.800	370 (7,7%)	
6.594	450	B 240	NI	Von: B 3 Eime Nach: Weenzen Zählstelle: 3924 0596	4.800	370 (7,7%)	WB 02KK VB 02KK (OU Weez.)
6.595	450	B 90	TH	Von: Kreuz K 1610 U/K 1660 U Nach: B 85 b. Hockeroda Zählstelle: 5434 0002	4.800	365 (7,6%)	
6.596	450	B 100	ST	Von: B 2 b. Lutherstadt Wittenberg Nach: L 129 Zählstelle: 4141 2033	4.800	365 (7,6%)	

Nr	Rang	Straße	BL	Infos	DTV	SV (SV%)	BVWP
6.597	450	B 327	RP	Von: K 113 Nach: L 166 Zählstelle: 6207 0114	4.800	346 (7,2%)	
6.598	450	B 269	RP	Von: L 157 Nach: K 123 Zählstelle: 6108 0107	4.800	341 (7,1%)	
6.599	450	B 423	SL	Von: B423, Bundesgrenze Frankreich Nach: B423/L105, Habkirchen Zählstelle: 6808 0418	4.800	331 (6,9%)	
6.600	450	B 4	NI	Von: Abzweig L 600 Nach: Abzweig L 601 Zählstelle: 4229 0406	4.800	317 (6,6%)	
6.601	450	B 22	BY	Von: NEW 7 bei Wendersreuth Nach: A 93 AS Neustadt / WN Zählstelle: 6238 9105	4.800	312 (6,5%)	
6.602	450	B 309	BY	Von: OE Durach (OD-V) Nach: OA 11, Bodelsberg Zählstelle: 8328 9169	4.800	312 (6,5%)	
6.603	450	B 471	BY	Von: AS L2053(München-Lustheim) Nach: AS B13(München-Hochbrück) Zählstelle: 7735 9111	4.800	312 (6,5%)	
6.604	450	B 208	SH	Von: K 36 Nach: K 66 Zählstelle: 2331 0408	4.800	307 (6,4%)	VB 02KK
6.605	450	B 27	BY	Von: L 2293 / Hammelburg Nach: L 2291 / Untererthal Zählstelle: 5825 9102	4.800	298 (6,2%)	
6.606	450	B 47	RP	Von: K 64 Nach: K 65 Zählstelle: 6314 0072	4.800	293 (6,1%)	
6.607	450	B 202	SH	Von: L 311 Nach: B 5 b. Tönning Zählstelle: 1619 0203	4.800	283 (5,9%)	
6.608	450	B 176	ST	Von: L 189 / Granschütz Nach: B 91 OE Weißenfels Zählstelle: 4838 3074	4.800	269 (5,6%)	VB 02KK
6.609	450	B 27	BY	Von: Eussenheim Nach: Karlstadt Zählstelle: 6024 9102	4.800	259 (5,4%)	
6.610	450	B 71	ST	Von: AS Magdeburg-Kannenstieg Nach: L 48 / Ebendorf Zählstelle: 3835 5031	4.800	254 (5,3%)	VB 02KK
6.611	450	B 265	NW	Von: Zülpich Nach: Wollersheim Zählstelle: 5305 3203	4.800	250 (5,2%)	
6.612	450	B 49	RP	Von: K 37 Nach: L 205 Zählstelle: 5710 0022	4.800	211 (4,4%)	
6.613	450	B 241	NI	Von: Abzweig L 516 (Bockswiese) Nach: Kreuzung B 242 (Clausthal) Zählstelle: 4128 0432	4.800	206 (4,3%)	

Nr	Rang	Straße	BL	Infos	DTV	SV (SV%)	BVWP
6.614	450	B 257	RP	Von: K 88 Nach: L 37 Zählstelle: 5905 0044	4.800	187 (3,9%)	
6.615	450	B 327	RP	Von: B 407 Abtei Nach: K 99 bis Kreisel Zählstelle: 6307 0113	4.800	182 (3,8%)	
6.616	450	B 476	NW	Von: B 475 Sassenberg Nach: Bauamtsgrenze Zählstelle: 3914 2302	4.800	178 (3,7%)	WB 02KK
6.617	450	B 506	NW	Von: Laudenberg Nach: Lamsfuß Zählstelle: 4909 2201	4.800	173 (3,6%)	
6.618	450	B 49	RP	Von: K 22 Nach: K 35 Zählstelle: 5809 0018	4.800	163 (3,4%)	
6.619	450	B 416	RP	Von: L 113 Nach: K 41 Zählstelle: 5710 0095	4.800	149 (3,1%)	
6.620	450	B 115	SN	Von: B 115/S 127 Nach: B 115/B 156/S 123 b. Krauschwitz Zählstelle: 4454 1103	4.800	106 (2,2%)	VB 02KK
6.621	451	B 203	SH	Von: Emd. L 149 Tellingstedt Nach: Emd. L 148 Wrohm Zählstelle: 1722 0105 Anmerkung: Seltsam hohes Schwerverkehrsaufkommen. Wurde im Zweifelsfall belassen.	4.700	2.538 (54,0%)	
6.622	451	B 402	NI	Von: K 224 / K 205 Nach: L 54 Zählstelle: 3310 0458	4.700	1.645 (35,0%)	
6.623	451	B 71	NI	Von: Suhldorf (L 265) Nach: Spithal (L 261) Zählstelle: 3030 0438	4.700	1.382 (29,4%)	
6.624	451	B 64	NI	Von: Bad Gandersheim-West Nach: AS B64/B445/K641 Bad Gandersheim-Süd Zählstelle: 4126 0966	4.700	813 (17,3%)	WB 02KK
6.625	451	B 243	TH	Von: L 2064 Nach: L 1034/L 2061 Zählstelle: 4429 0011	4.700	804 (17,1%)	
6.626	451	B 54	NW	Von: B 517 Krombach Nach: K 6 Zählstelle: 4913 1203	4.700	691 (14,7%)	VB 04KB
6.627	451	B 470	BY	Von: ESCHENBACH N Nach: AUERBACH (B 85) Zählstelle: 6235 9150	4.700	677 (14,4%)	
6.628	451	B 5	BB	Von: B 107 Nach: Groß Werzin, L 101 Zählstelle: 2938 2010	4.700	663 (14,1%)	
6.629	451	B 64	NI	Von: K 651 Nach: B 3 Zählstelle: 4125 0411	4.700	653 (13,9%)	WB 02KK
6.630	451	B 209	NI	Von: Amelinghausen Nach: B71 Hötzingen Zählstelle: 2926 0462	4.700	625 (13,3%)	WB 02KK

Nr	Rang	Straße	BL	Infos	DTV	SV (SV%)	BVWP
6.631	451	B 101	SN	Von: B 101/K 8512 Nach: B 101 Landesgrenze Brandenburg Zählstelle: 4647 1101	4.700	620 (13,2%)	
6.632	451	B 104	MV	Von: Abzw, B 105 Nach: OU Schönberg Zählstelle: 2131 1702	4.700	620 (13,2%)	
6.633	451	B 169	SN	Von: B 169/ S 201 Nach: B 169/ S 201 Zählstelle: 5044 4230	4.700	620 (13,2%)	WB 02KK
6.634	451	B 182	ST	Von: L 127 / K 2026 Nach: B 2 Zählstelle: 4141 2063	4.700	620 (13,2%)	
6.635	451	B 2	BY	Von: Überführung A72 Nach: Emd. HO2 Zählstelle: 5637 9104	4.700	606 (12,9%)	
6.636	451	B 198	MV	Von: Knotenpunkt L 241 Nach: OE Mirow Zählstelle: 2642 1721	4.700	602 (12,8%)	VB 02KK
6.637	451	B 183a	SN	Von: B 183a/B 184/S 4 Nach: B 183a/S 2/S 4 Zählstelle: 4439 1101	4.700	597 (12,7%)	
6.638	451	B 55	NW	Von: AS Erwitte/Anröchte (A 44/B55) Nach: AS Erwitte/Anröchte (A 44/B55) Zählstelle: 4415 2111	4.700	592 (12,6%)	
6.639	451	B 214	NI	Von: K 2 Nach: K 3 Zählstelle: 3321 0452	4.700	583 (12,4%)	
6.640	451	B 216	NI	Von: Nahrendorf (K 25) Nach: Göhrde (L 253) Zählstelle: 2831 4721	4.700	559 (11,9%)	WB 02KK
6.641	451	B 169	SN	Von: B 169/S 89 Nach: B 169/K 8580/S 90 Zählstelle: 4646 1101	4.700	545 (11,6%)	VB 02KK
6.642	451	B 327	RP	Von: L 150 Nach: L 154 Zählstelle: 6208 0118	4.700	545 (11,6%)	
6.643	451	B 216	NI	Von: Dahlenburg (O), (L 232) Nach: Nahrendorf (K 25) Zählstelle: 2830 4715	4.700	541 (11,5%)	VB 02KK
6.644	451	B 299	BY	Von: AMBERG N Nach: Emd. ST 2120 (B 14/Gebenbach) Zählstelle: 6437 9103	4.700	536 (11,4%)	
6.645	451	B 294	BW	Von: B294/L415 Alpirsbach Nach: B294/L408 Schloßberg-Apotheke Zählstelle: 7616 1100	4.700	531 (11,3%)	
6.646	451	B 246	BB	Von: Zauchwitz, L 73 Nach: Beelitz, B 2 Zählstelle: 3743 2020	4.700	522 (11,1%)	
6.647	451	B 175	SN	Von: B 175/S 35 Nach: A 14 AS Döbeln-Ost (35) Zählstelle: 4845 1101	4.700	512 (10,9%)	VB 02KK

Nr	Rang	Straße	BL	Infos	DTV	SV (SV%)	BVWP
6.648	451	B 410	RP	Von: K 170 Nach: L 10 Gerolstein Zählstelle: 5705 0072	4.700	498 (10,6%)	
6.649	451	B 500	BW	Von: B500/L401 Ruhestein Nach: B500/L86 Brandmatt Zählstelle: 7415 1101	4.700	470 (10,0%)	
6.650	451	B 71	ST	Von: B 71 / L 70 / Atzendorf Nach: B 71 / L 69 Zählstelle: 4035 5028	4.700	465 (9,9%)	
6.651	451	B 292	BW	Von: AS Boxberg (A 81) Nach: Emd. K 2841 in B 292 Zählstelle: 6523 1103	4.700	465 (9,9%)	
6.652	451	B 176	ST	Von: L 179 / Leiha Nach: L 163 / K 2640 Zählstelle: 4737 3079	4.700	456 (9,7%)	
6.653	451	B 246	BB	Von: Zossen, B 96 Nach: Nunsdorf, L 792 Zählstelle: 3746 2010	4.700	442 (9,4%)	WB 02KK
6.654	451	B 62	HE	Von: AS Alsfeld-Ost (A 5) Nach: Eifa Zählstelle: 5221 0203	4.700	428 (9,1%)	
6.655	451	B 115	SN	Von: B 115/S 122 Nach: B 115/K 8413/S 131 Zählstelle: 4654 1102	4.700	418 (8,9%)	
6.656	451	B 176	TH	Von: L 2165 Nach: L 1027 Zählstelle: 4831 0010	4.700	418 (8,9%)	
6.657	451	B 246	BB	Von: Beeskow, B 87 Nach: Lindenberg, L 42 Zählstelle: 3851 2006	4.700	418 (8,9%)	VB 02KK
6.658	451	B 441	NI	Von: AS Wunstorf-Luthe (A 2) Nach: L 390 Seelze Zählstelle: 3623 3332	4.700	414 (8,8%)	
6.659	451	B 115	SN	Von: B 115/K 8413/S 131 Nach: B 115/S 123 Zählstelle: 4554 1101	4.700	404 (8,6%)	
6.660	451	B 274	RP	Von: Alte SM Kreisel Nach: Holzhausen Zählstelle: 5813 0600	4.700	404 (8,6%)	
6.661	451	B 257	RP	Von: B 410 Kelberg Nach: L 101 Zählstelle: 5707 0042	4.700	395 (8,4%)	
6.662	451	B 96	MV	Von: Abzw, B 110 Nach: Abzw, B 111 Zählstelle: 2046 0163	4.700	381 (8,1%)	
6.663	451	B 100	ST	Von: L 129 Nach: B 107 östl. Gräfenhainichen Zählstelle: 4241 2034	4.700	381 (8,1%)	
6.664	451	B 256	NW	Von: Landesgrenze RP Nach: L312 Zählstelle: 5211 1202	4.700	376 (8,0%)	

Nr	Rang	Straße	BL	Infos	DTV	SV (SV%)	BVWP
6.665	451	B 52	RP	Von: B 53 b. Ehrang Nach: K0013 Zählstelle: 6106 0100	4.700	371 (7,9%)	
6.666	451	B 101	SN	Von: B 101/S 228 Nach: B 101/B 171/K 8150 b. Wolkenstein Zählstelle: 5344 1115	4.700	371 (7,9%)	
6.667	451	B 420	RP	Von: L 234 Abg. Rehborn Nach: L 380 Callbach Zählstelle: 6212 0107	4.700	367 (7,8%)	
6.668	451	B 244	NI	Von: K32/2 Nach: K26/K27 Zählstelle: 3431 0485	4.700	362 (7,7%)	
6.669	451	B 246	ST	Von: B 180 Wanzleben, SM-Gr. Nach: L 66 Zählstelle: 3934 5535	4.700	362 (7,7%)	WB* 02KK
6.670	451	B 17	BY	Von: Emd. St 2059, Steingaden Nach: Emd. St 2058, Ilgen Zählstelle: 8231 9155	4.700	357 (7,6%)	VB 02KK
6.671	451	B 28	BW	Von: B28/L353 Nach: B28/L362 Altensteig Zählstelle: 7417 1100	4.700	357 (7,6%)	
6.672	451	B 275	HE	Von: Hartmannshain Nach: Grebenhain Zählstelle: 5521 0405	4.700	353 (7,5%)	
6.673	451	B 7	TH	Von: L 2169 Nach: L 1361/K 5250 Y Zählstelle: 5139 0006	4.700	348 (7,4%)	WB 02KK
6.674	451	B 84	TH	Von: KP LIIO 4 Kreuz Nach: L 2601 Zählstelle: 5226 8401	4.700	348 (7,4%)	WB 02KK
6.675	451	B 285	TH	Von: KP B 285/LIO 122 (Zellaer Kreuz) Nach: B 285/L 1122 Zählstelle: 5326 2852	4.700	348 (7,4%)	
6.676	451	B 477	NW	Von: K 16 Nach: L 263 Zählstelle: 5105 1204	4.700	348 (7,4%)	
6.677	451	B 485	HE	Von: Abzweig B 253 Bad Wildungen Nach: Abzweig Alt Wildungen K 40 Zählstelle: 4820 0407	4.700	348 (7,4%)	
6.678	451	B 88	TH	Von: Amtsgrenze Suhl/Gera Nach: Gehren Zählstelle: 5332 0001	4.700	334 (7,1%)	VB 02KK
6.679	451	B 410	RP	Von: L 46 Nach: L 71 Zählstelle: 5707 0105	4.700	334 (7,1%)	
6.680	451	B 228	NW	Von: L 357 Nach: L 403 Zählstelle: 4708 2209	4.700	324 (6,9%)	
6.681	451	B 54	HE	Von: Landesgrenze Rheinland-Pfalz Nach: OE Rückershausen Zählstelle: 5714 0250	4.700	315 (6,7%)	

Nr	Rang	Straße	BL	Infos	DTV	SV (SV%)	BVWP
6.682	451	B 85	TH	Von: Kreuz B 176 Kölleda Nach: L 1051 Zählstelle: 4833 0001	4.700	301 (6,4%)	WB 24KK
6.683	451	B 258	RP	Von: B 257 Nürburgring Nach: K 73 Zählstelle: 5607 0063	4.700	301 (6,4%)	
6.684	451	B 246	BB	Von: Lindenberg, L 42 Nach: Wendisch Rietz, L 412 Zählstelle: 3750 2001	4.700	282 (6,0%)	
6.685	451	B 229	NW	Von: K 8 Delecke Nach: B 516 Zählstelle: 4514 5334	4.700	277 (5,9%)	
6.686	451	B 321	MV	Von: OA Crivitz Nach: Abzweig L 092 Zählstelle: 2436 0159	4.700	273 (5,8%)	VB 02KK
6.687	451	B 281	TH	Von: L 1098 Nach: L 2654 Zählstelle: 5433 0030	4.700	268 (5,7%)	
6.688	451	B 2	BY	Von: Emd. HO25 Nach: Konradsreuth (Emd. HO7) Zählstelle: 5737 9100	4.700	259 (5,5%)	
6.689	451	B 47	HE	Von: L 3260/L 3414 Nach: K 50 Zählstelle: 6219 0112	4.700	259 (5,5%)	
6.690	451	B 290	BW	Von: B290/L1060 Ellwangen Bauhof Nach: B 290 Jagstzell Zählstelle: 7026 1102	4.700	254 (5,4%)	
6.691	451	B 450	HE	Von: L 3214 Nach: K 78 Zählstelle: 4821 0312	4.700	254 (5,4%)	
6.692	451	B 48	RP	Von: Rockenhausen Nach: K 4 Zählstelle: 6413 0053	4.700	249 (5,3%)	VB 02KK
6.693	451	B 249	TH	Von: L 1031/L 2096 Nach: L 2096 Zählstelle: 4729 0046	4.700	249 (5,3%)	VB 02KK
6.694	451	B 292	BW	Von: 1103 B 27/ B 292 bei Auerbach Nach: B 292/ K 3970 Oberschefflenz Zählstelle: 6521	4.700	249 (5,3%)	
6.695	451	B 111	MV	Von: Abzw, L 26 Schalense Nach: OE Wolgast Zählstelle: 1948 0219	4.700	240 (5,1%)	WB 02KK
6.696	451	B 423	RP	Von: L 356 Nach: K 6 Zählstelle: 6510 0089	4.700	226 (4,8%)	WB 02KK
6.697	451	B 500	BW	Von: B500/B31/K4961 Hinterzarten Nach: B500/L128-Thurner Zählstelle: 8014 1103	4.700	221 (4,7%)	
6.698	451	B 50	RP	Von: L 4 Ri. Neuerburg Nach: L 4 Ri. Mettendorf Zählstelle: 6003 0304	4.700	212 (4,5%)	

Nr	Rang	Straße	BL	Infos	DTV	SV (SV%)	BVWP
6.699	451	B 286	BY	Von: L 2290 / N Lauter Nach: L 2792 / Klaushofstrasse Zählstelle: 5725 9101	4.700	207 (4,4%)	
6.700	451	B 308	BY	Von: St 2378, Lindenberg Nach: St2383, Lindenberg Zählstelle: 8425 9101	4.700	155 (3,3%)	
6.701	451	B 427	RP	Von: K 16 Nach: L 542 Zählstelle: 6914 0144	4.700	155 (3,3%)	
6.702	451	B 6	ST	Von: B 6 / L 84 AS Heimbürg Nach: B 6 / 1. K 1347 / Heimbürg Zählstelle: 4131 4222	4.700	146 (3,1%)	
6.703	452	B 68	NI	Von: Bersenbrück-Mitte (B214) Nach: Bersenbrück-Süd (B68alt) Zählstelle: 3413 0421	4.600	856 (18,6%)	
6.704	452	B 314	BW	Von: B27/314 Kommingen Nach: B314/K6126 Binningen Zählstelle: 8218 1103	4.600	828 (18,0%)	
6.705	452	B 252	NW	Von: B 241, Hohenwepel Nach: L 763, Peckelsheim Zählstelle: 4420 2303	4.600	699 (15,2%)	
6.706	452	B 7	NW	Von: L 636, Westheim Nach: L 3081, Wrexen Zählstelle: 4419 1300	4.600	695 (15,1%)	
6.707	452	B 92	SN	Von: B 92 Bundesgrenze Tschechien Nach: B 92/K 7845 Zählstelle: 5839 4219	4.600	690 (15,0%)	
6.708	452	B 72	NI	Von: Strücklingen Nach: AS Filsum (A 28) Zählstelle: 2711 0467	4.600	685 (14,9%)	
6.709	452	B 282	TH	Von: B 282/L 1089 Nach: B 282/K 3070 W Zählstelle: 5437 0006	4.600	635 (13,8%)	
6.710	452	B 4	TH	Von: K 20 H Nach: B 81 Netzkater Zählstelle: 4430 0001	4.600	630 (13,7%)	VB 02KK
6.711	452	B 86	TH	Von: L 2287 Nach: B 85 Sachsenburg Zählstelle: 4733 4424	4.600	630 (13,7%)	
6.712	452	B 167	BB	Von: Hammer, L 212 Nach: Liebenwalde, L 21 Zählstelle: 3146 2020	4.600	616 (13,4%)	VB 02KK
6.713	452	B 51	SL	Von: B51, Landesgrenze RP Nach: B51/L176, Mettlach Zählstelle: 6405 0678	4.600	557 (12,1%)	
6.714	452	B 103	BB	Von: OA Pritzwalk, L 155 Nach: AS Meyenburg, A 24 Zählstelle: 2839 2050	4.600	534 (11,6%)	
6.715	452	B 12	BY	Von: L2130 Philippsreut Nach: Grenze CZ Zählstelle: 7148 9110	4.600	520 (11,3%)	

Nr	Rang	Straße	BL	Infos	DTV	SV (SV%)	BVWP
6.716	452	B 209	NI	Von: Rethem Nach: Kirchboitzen Zählstelle: 3122 0449	4.600	520 (11,3%)	WB 02KK
6.717	452	B 13	BY	Von: AS FS24 Nach: Hohenkammer Zählstelle: 7535 9200	4.600	506 (11,0%)	
6.718	452	B 241	NW	Von: B 252, Hohenwepel Nach: K 30, Borgentreich Zählstelle: 4421 1201	4.600	488 (10,6%)	
6.719	452	B 22	BY	Von: Cham ((B 22/St2400 b. Schönthal) Nach: Weiden (B22 / St 2151 Ri Cham) Zählstelle: 6641 9137	4.600	469 (10,2%)	
6.720	452	B 176	TH	Von: L 2126 Nach: B 84 Bad Langensalza Zählstelle: 4830 0021	4.600	428 (9,3%)	
6.721	452	B 100	ST	Von: B 107 östl. Gräfenhainichen Nach: B 107 westl. Gräfenhainichen Zählstelle: 4240 2901	4.600	419 (9,1%)	
6.722	452	B 88	ST	Von: OE Naumburg Nach: L 201 Zählstelle: 4836 3044	4.600	409 (8,9%)	
6.723	452	B 182	SN	Von: B 182/K 8985 Lößwig Nach: B 182/S 16 Belgern Zählstelle: 4343 1101	4.600	409 (8,9%)	
6.724	452	B 241	NI	Von: Ortsanfang Clausthal Nach: Abfahrt Osterode-Freiheit Zählstelle: 4227 3337	4.600	409 (8,9%)	
6.725	452	B 407	RP	Von: A 1 AS Reinsfeld (132) Nach: B 327 b. Abtei Zählstelle: 6307 0134	4.600	405 (8,8%)	
6.726	452	B 84	TH	Von: B 285 nördl. Dorndorf Nach: L 1022 Zählstelle: 5126 8403	4.600	363 (7,9%)	WB 02KK
6.727	452	B 85	BY	Von: Rinchnach Nach: Schoenberg(B533) Zählstelle: 7045 9100	4.600	359 (7,8%)	
6.728	452	B 310	BY	Von: St 2373 Nach: St 2007 / OA 8 Zählstelle: 8428 9171	4.600	354 (7,7%)	
6.729	452	B 299	BY	Von: Neumarkt St. Veit Nach: Erharting (Mue 8) Zählstelle: 7641 9200	4.600	340 (7,4%)	VB 02KK
6.730	452	B 477	NW	Von: Zingsheim Nach: Engalgau Zählstelle: 5405 1212	4.600	331 (7,2%)	
6.731	452	B 202	SH	Von: Erfde Nach: Christiansholm Zählstelle: 1622 0631	4.600	322 (7,0%)	
6.732	452	B 255	HE	Von: Knoten L 3047 Nach: Emd. L 3050 Weidenhausen Zählstelle: 5217 0110	4.600	322 (7,0%)	

Nr	Rang	Straße	BL	Infos	DTV	SV (SV%)	BVWP
6.733	452	B 450	HE	Von: L 3220 Nach: L 3215 Zählstelle: 4721 0202	4.600	322 (7,0%)	
6.734	452	B 4	NI	Von: Abzweig K 68 Nach: Braunlage Zählstelle: 4229 0480	4.600	317 (6,9%)	
6.735	452	B 2	BY	Von: OE Muenchberg Nach: Emd. HO25 Zählstelle: 5736 9201	4.600	308 (6,7%)	
6.736	452	B 294	BW	Von: B294/L350 Krähenwäldle Nach: B294/K4772 Poppeltal Zählstelle: 7416 1107	4.600	308 (6,7%)	
6.737	452	B 2	TH	Von: K 1260 X Nach: L 1076 Zählstelle: 5138 0001	4.600	304 (6,6%)	
6.738	452	B 516	NW	Von: OD Bremen Nach: K8 Zählstelle: 4413 2430	4.600	304 (6,6%)	
6.739	452	B 493	NI	Von: Küsten (K 31) Nach: Plate (B 248) Zählstelle: 3032 4861	4.600	299 (6,5%)	
6.740	452	B 49	HE	Von: Flensungen Nach: Ruppertenrod Zählstelle: 5320 0101	4.600	294 (6,4%)	
6.741	452	B 2	ST	Von: B 2 / B 2n OU Zeitz, Nordspange Nach: B 2 / L 192 / Reuden Zählstelle: 4939 3259	4.600	276 (6,0%)	
6.742	452	B 87	ST	Von: L 184 / L 189 Nach: AS A 38, Lützen Zählstelle: 4738 3026	4.600	276 (6,0%)	
6.743	452	B 477	NW	Von: Weyer Nach: Zingsheim Zählstelle: 5405 1210	4.600	271 (5,9%)	
6.744	452	B 423	RP	Von: L 359 Nach: K 18 Zählstelle: 6510 0095	4.600	262 (5,7%)	
6.745	452	B 470	BY	Von: Emd. ST 2163 (OD POTTENSTEIN) Nach: Emd. KR. BT 41 (S ELBERSBERG) Zählstelle: 6234 9157	4.600	253 (5,5%)	
6.746	452	B 88	TH	Von: K 110 N Nach: OE Seebach Zählstelle: 5028 0028	4.600	248 (5,4%)	
6.747	452	B 102	BB	Von: OA Rathenow Nach: Rhinow, L 17 Zählstelle: 3340 2050	4.600	248 (5,4%)	WB 02KK
6.748	452	B 421	RP	Von: K 7 Nach: L 185 Zählstelle: 6010 0120	4.600	248 (5,4%)	
6.749	452	B 268	SL	Von: B268, Landesgrenze RP Nach: B268/L375, Britten Zählstelle: 6406 0322	4.600	244 (5,3%)	

Nr	Rang	Straße	BL	Infos	DTV	SV (SV%)	BVWP
6.750	452	B 87	TH	Von: B 85/K 3110 S Nach: L 1060 Zählstelle: 5133 0001	4.600	239 (5,2%)	
6.751	452	B 299	BY	Von: St 2233 Neustadt Nach: B 16 Zählstelle: 7236 9230	4.600	235 (5,1%)	
6.752	452	B 47	RP	Von: B 271 Monsheim -Süd Nach: B 271 Monsheim-Nord Zählstelle: 6315 0074	4.600	207 (4,5%)	
6.753	452	B 285	BY	Von: L 2289 / Nordheim Nach: NES 31 / W Stockheim Zählstelle: 5527 9104	4.600	193 (4,2%)	WB 02KK
6.754	452	B 187a	ST	Von: K 2091 Nach: B 185 Köthen Zählstelle: 4238 1423	4.600	189 (4,1%)	
6.755	452	B 10	SL	Von: B10/L334, Lebach Nach: B10/B269, Neububach Zählstelle: 6507 0340	4.600	170 (3,7%)	
6.756	452	B 307	BY	Von: Landesgrenze zu Österreich Nach: Kreuth Zählstelle: 8335 9200	4.600	156 (3,4%)	
6.757	452	B 417	RP	Von: Montana K 4 Nach: Emd. Gelbach Zählstelle: 5612 0130	4.600	152 (3,3%)	
6.758	452	B 267	RP	Von: B 257 Altenahr Nach: B 257a Zählstelle: 5407 0052	4.600	138 (3,0%)	WB 02KK
6.759	453	B 400	HE	Von: Blinde Mühle Nach: Abzweig B 27 Zählstelle: 4925 0444	4.500	1.544 (34,3%)	
6.760	453	B 401	NI	Von: L 51 Nach: L 30 Zählstelle: 2911 0451	4.500	1.053 (23,4%)	
6.761	453	B 252	HE	Von: Landesgrenze NRW Nach: Abzweig L 3081 SVG Hof Zählstelle: 4520 0101	4.500	1.004 (22,3%)	
6.762	453	B 101	SN	Von: B 101/B 175/S 36 Nossen Nach: A 14 AS Nossen-Ost (37) Zählstelle: 4946 1102	4.500	878 (19,5%)	
6.763	453	B 6	SN	Von: B 6/S 29 Nach: B 6/S 24 Zählstelle: 4643 1101	4.500	783 (17,4%)	WB 02KK
6.764	453	B 516	NW	Von: L776 Nach: K547 Zählstelle: 4517 2400	4.500	756 (16,8%)	
6.765	453	B 75	NI	Von: Tostedt Nach: Scheeßel Zählstelle: 2723 7502	4.500	743 (16,5%)	WB* 02KK (Tostedt) WB 02KK (Scheeßel)
6.766	453	B 258	NW	Von: Ahrdorf Nach: Ahrhütte Zählstelle: 5606 5243	4.500	693 (15,4%)	

Nr	Rang	Straße	BL	Infos	DTV	SV (SV%)	BVWP
6.767	453	B 7	NW	Von: L637 Nach: L716 Bredelar Zählstelle: 4518 1404	4.500	684 (15,2%)	
6.768	453	B 214	NI	Von: Norddrebber Nach: Suderbruch Zählstelle: 3323 0459	4.500	653 (14,5%)	
6.769	453	B 218	NI	Von: L 78 Nach: L 79 Zählstelle: 3514 0448	4.500	648 (14,4%)	
6.770	453	B 1	NI	Von: Magdeburger Warte Nach: ehem. Landesgrenze Zählstelle: 3732 0409	4.500	585 (13,0%)	
6.771	453	B 213	NI	Von: L873 Nach: AS Wildeshausen-West (A 1) Zählstelle: 3116 0437	4.500	531 (11,8%)	
6.772	453	B 85	BY	Von: Regen (B 85 / St 2132 b. Chamerau) Nach: Cham (B85 / St 2140 sw. Miltach) Zählstelle: 6842 9144	4.500	518 (11,5%)	
6.773	453	B 71	ST	Von: B 71 / 1. L 73 Nach: B 71 / 2. L 73 / Neugattersleben Zählstelle: 4136 1331	4.500	513 (11,4%)	
6.774	453	B 286	BY	Von: Wiesentheid Nach: Neues am Sand Zählstelle: 6128 9102	4.500	504 (11,2%)	
6.775	453	B 241	NW	Von: L 763, Borgentreich Nach: K44, Beverungen Zählstelle: 4321 1200	4.500	500 (11,1%)	
6.776	453	B 279	BY	Von: B 303 Nach: HAS 46 / S Pfarrweisach Zählstelle: 5830 9200	4.500	455 (10,1%)	WB 02KK
6.777	453	B 13	BY	Von: Bauamtsgrenze Nach: AS Gollhofen (A 7) Zählstelle: 6326 9100	4.500	450 (10,0%)	WB 02KK
6.778	453	B 47	BW	Von: B 47/ K 3968 Rippberg Nach: B 47/ Landesgrenze Bayern (Schneeberg) Zählstelle: 6321 1100	4.500	450 (10,0%)	
6.779	453	B 32	BW	Von: B32/L275 bei Gammertingen Nach: B32/K8266 Veringenstadt (süd) Zählstelle: 7721 1104	4.500	446 (9,9%)	
6.780	453	B 175	SN	Von: B 175/K 9314/S 289 Nach: B 175 Zwickau Zählstelle: 5239 1101	4.500	446 (9,9%)	
6.781	453	B 193	MV	Von: OA Neustrelitz Nach: Penzlin Kn. B 192 / B 193 Zählstelle: 2644 0125	4.500	437 (9,7%)	
6.782	453	B 420	RP	Von: L 373 Nach: L 372 Zählstelle: 6311 0078	4.500	423 (9,4%)	
6.783	453	B 290	BW	Von: Kreuzung B 290-L 1020 Nach: Beginn K 2887 Herbsthausen Zählstelle: 6625 1102	4.500	405 (9,0%)	

Nr	Rang	Straße	BL	Infos	DTV	SV (SV%)	BVWP
6.784	453	B 85	TH	Von: Buttelstädt Nach: Olbersleben Zählstelle: 4834 0002	4.500	396 (8,8%)	WB 02KK WB 24KK
6.785	453	B 265	NW	Von: Erftstadt-Erp Nach: Weiler i. d. Ebene Zählstelle: 5206 1248	4.500	383 (8,5%)	VB 02KB
6.786	453	B 84	TH	Von: L 1027 Bad Langensalza Nach: L 1027 Ebeleben Zählstelle: 4730 0135	4.500	378 (8,4%)	
6.787	453	B 65	NW	Von: KP B 61/Landesgrenze Nach: KP B 61 / L 557 (Preuß. Oldendorf) Zählstelle: 3616 2219	4.500	374 (8,3%)	
6.788	453	B 251	HE	Von: B 485 Freienhagen Nach: Ippinghausen Zählstelle: 4720 0401	4.500	374 (8,3%)	WB 02KK
6.789	453	B 251	HE	Von: Neerdar Nach: Abzweig Briloner Landstrasse Zählstelle: 4718 0204	4.500	369 (8,2%)	
6.790	453	B 485	HE	Von: Abzweig Waldeck L 3256 Nach: Netze Zählstelle: 4720 0404	4.500	369 (8,2%)	
6.791	453	B 89	TH	Von: Schalkau Nach: Eisfeld Zählstelle: 5531 0005	4.500	365 (8,1%)	WB 02KK
6.792	453	B 430	SH	Von: Emd. L 53 Nach: Emd. L 55 Zählstelle: 1729 0610	4.500	360 (8,0%)	
6.793	453	B 421	RP	Von: L 194 Nach: K 46 Zählstelle: 5909 0131	4.500	347 (7,7%)	
6.794	453	B 2	SN	Von: B 2 Landesgrenze Sachsen-Anhalt Nach: B 2/B 176 b. Pegau Zählstelle: 4839 1102	4.500	342 (7,6%)	
6.795	453	B 4	NI	Von: Braunlage Nach: Abzweig L 600 Zählstelle: 4229 0007	4.500	329 (7,3%)	
6.796	453	B 176	TH	Von: L 1027 Nach: L 2127 Zählstelle: 4830 0020	4.500	320 (7,1%)	
6.797	453	B 49	RP	Von: K 30 OD Bausendorf Nach: B 421 OD Kinderbeuern Zählstelle: 5907 0020	4.500	306 (6,8%)	
6.798	453	B 5	BB	Von: L 38 Nach: Petershagen, L 37 Zählstelle: 3552 2001	4.500	302 (6,7%)	
6.799	453	B 4	TH	Von: Schmiedefeld Nach: Rennsteigkreuzung Zählstelle: 5330 0008	4.500	297 (6,6%)	
6.800	453	B 71	NI	Von: Neuenkirchen Nach: Soltau Zählstelle: 2924 0429	4.500	293 (6,5%)	WB 02KK

Nr	Rang	Straße	BL	Infos	DTV	SV (SV%)	BVWP
6.801	453	B 406	SL	Von: B406/B407/L170, Borg Nach: B406/B407/L177, Oberleuken Zählstelle: 6404 0391	4.500	293 (6,5%)	
6.802	453	B 244	ST	Von: K 1355 Schmatzfeld Nach: K 1330 Zählstelle: 4030 4090	4.500	270 (6,0%)	
6.803	453	B 445	NI	Von: B 248 (Echte) Nach: AS Echte (A 7) Zählstelle: 4226 0471	4.500	266 (5,9%)	
6.804	453	B 15	BY	Von: Schwandorf (B 15/St 2149 westl. Regen) Nach: Regenstauf (A 93/ B15) Zählstelle: 6838 9122	4.500	252 (5,6%)	
6.805	453	B 274	RP	Von: Bogel Abzweig Ruppertshofen Nach: Bogel Abzweig Niederwallmenach Zählstelle: 5812 0096	4.500	239 (5,3%)	
6.806	453	B 1	NI	Von: L641 Lelm Nach: L626 Zählstelle: 3731 0408	4.500	234 (5,2%)	
6.807	453	B 423	RP	Von: L 364 Nach: L 362 Zählstelle: 6410 0096	4.500	234 (5,2%)	
6.808	453	B 421	RP	Von: K 54 Nach: K 71 Zählstelle: 5605 0112	4.500	225 (5,0%)	
6.809	453	B 9	RP	Von: K 126 Hirzenach Nach: K 113 Fellen Zählstelle: 5812 0002	4.500	221 (4,9%)	
6.810	453	B 236	NW	Von: AS Iserlohn-Letmathe (A 46) Nach: K 19 Zählstelle: 4611 2205	4.500	216 (4,8%)	
6.811	453	B 16	BY	Von: MN 4 Nach: Mindelheim (OA) Zählstelle: 7929 9187	4.500	176 (3,9%)	VB 02KK
6.812	453	B 498	NI	Von: Oker Nach: Abzweig L 517 Zählstelle: 4128 0542	4.500	171 (3,8%)	
6.813	453	B 267	RP	Von: B 257a Nach: K 35 Zählstelle: 5408 7147	4.500	167 (3,7%)	
6.814	453	B 6	ST	Von: B 6 / K 1346 / Benzingerode Nach: OA Wernigerode Zählstelle: 4131 4224	4.500	162 (3,6%)	
6.815	453	B 246a	ST	Von: L 69 Schönebeck Nach: AS Schönebeck (A 14) Zählstelle: 3936 5906	4.500	135 (3,0%)	VB 02KK
6.816	453	B 308	BY	Von: B 310, Oberjoch Nach: Bundesgrenze D/A Zählstelle: 8428 9187	4.500	117 (2,6%)	
6.817	454	B 71	NI	Von: Spithal (L 261) Nach: Bergen/Dumme (L 263) Zählstelle: 3131 0439	4.400	1.412 (32,1%)	WB 02KK

Nr	Rang	Straße	BL	Infos	DTV	SV (SV%)	BVWP
6.818	454	B 71	ST	Von: B 71 / L 19 Nach: B 71 / L 21 Zählstelle: 3333 6005	4.400	1.263 (28,7%)	
6.819	454	B 482	NI	Von: B 482/Krs. Grenze Nach: B 482/B 441 Zählstelle: 3520 0490	4.400	955 (21,7%)	
6.820	454	B 69	NI	Von: Vechta, L 846 Nach: Vechta, Diepholzer Str. Zählstelle: 3215 0489	4.400	933 (21,2%)	
6.821	454	B 22	BY	Von: NEW 41 nördl. Wieselrieth Nach: B 14 südl. Wieselrieth Zählstelle: 6439 9250	4.400	836 (19,0%)	
6.822	454	B 7	NW	Von: L913/K60 Nach: L637 Zählstelle: 4518 1403	4.400	814 (18,5%)	
6.823	454	B 214	NI	Von: B68alt Bersenbrück Nach: L 75 Zählstelle: 3414 0437	4.400	779 (17,7%)	WB 02KK
6.824	454	B 243	TH	Von: L 2064 Nordhausen Nach: L 2064 Mackenrode Zählstelle: 4429 0001	4.400	730 (16,6%)	
6.825	454	B 239	NI	Von: L 344 b. Bockel Nach: B 214 b. Rheden Zählstelle: 3417 0465	4.400	717 (16,3%)	
6.826	454	B 480	NW	Von: L 637, Brilon Nach: L 956 Zählstelle: 4517 1404	4.400	704 (16,0%)	WB 02KK
6.827	454	B 470	BY	Von: St 2403 südl. Altzirkendorf Nach: St 2120 östl. Kirchentumbach Zählstelle: 6236 9100	4.400	700 (15,9%)	
6.828	454	B 104	MV	Von: OU Schönberg Anfang Nach: OU Schönberg Ende Zählstelle: 2131 0020	4.400	656 (14,9%)	
6.829	454	B 439	NI	Von: B 439/B 51 Nach: B 439/B 322 Zählstelle: 3018 0475	4.400	647 (14,7%)	
6.830	454	B 7	TH	Von: B 7 Ende GVF Ronneburg Nach: AS Ronneburg (A 4) Zählstelle: 5139 0003	4.400	634 (14,4%)	
6.831	454	B 2	BB	Von: OA Biesenthal, L 293 Nach: OE Eberswalde, B 167 Zählstelle: 3248 2001	4.400	612 (13,9%)	
6.832	454	B 299	BY	Von: NEW 21 nördl. Hütten Nach: St 2966 nördl. Kaltenbrunn Zählstelle: 6337 9100	4.400	607 (13,8%)	
6.833	454	B 209	NI	Von: Amelinghausen Nach: B71 Hötzingen Zählstelle: 2925 0461	4.400	598 (13,6%)	WB 02KK
6.834	454	B 191	NI	Von: Hohenzethen (L 252) Nach: Pudripp (K 8) Zählstelle: 2931 0455	4.400	594 (13,5%)	

Nr	Rang	Straße	BL	Infos	DTV	SV (SV%)	BVWP
6.835	454	B 312	BW	Von: B 312/K 6737 Bernloch Nach: B 312/L 245 Zwiefalten Zählstelle: 7722 1100	4.400	572 (13,0%)	WB 02KK
6.836	454	B 466	BW	Von: B466/K3301 Abzw. Hohlenstein Nach: B466/L1070 bei Ohmenheim Zählstelle: 7228 1100	4.400	550 (12,5%)	
6.837	454	B 88	ST	Von: B 88 / L 201 Nach: B 88 / LG TH Zählstelle: 4836 3045	4.400	528 (12,0%)	
6.838	454	B 39	BW	Von: B39/L1066 bei Löwenstein Nach: B39/L1090 Weißenbronn Zählstelle: 6922 1101	4.400	515 (11,7%)	
6.839	454	B 190	ST	Von: B 189 b. Seehausen Nach: L 1 Zählstelle: 3136 3830	4.400	497 (11,3%)	VB 02KK
6.840	454	B 282	TH	Von: B 282/K 5520 W Nach: B 2/B 282 Zählstelle: 5436 0005	4.400	484 (11,0%)	
6.841	454	B 410	RP	Von: L 27 Nach: L 27 Zählstelle: 5706 0078	4.400	444 (10,1%)	
6.842	454	B 403	NI	Von: L 43 Nach: K 14 Zählstelle: 3407 0390	4.400	436 (9,9%)	
6.843	454	B 68	NW	Von: L 763, Lichtenau Nach: K 26, Kleinenberg Zählstelle: 4319 1201	4.400	392 (8,9%)	
6.844	454	B 59	NW	Von: Rommerskirchen Nach: AS Köln-Bocklemünd Zählstelle: 4906 2215	4.400	374 (8,5%)	VB 02KK
6.845	454	B 244	ST	Von: K 1347 Nach: L 86 OA Wernigerode Zählstelle: 4130 4083	4.400	365 (8,3%)	WB* 02KK
6.846	454	B 188	ST	Von: L 28 Nach: L 30 Vinzelberg Zählstelle: 3435 6023	4.400	352 (8,0%)	VB 02KK
6.847	454	B 107	ST	Von: B 188 b. Tangermünde Nach: L 18 Zählstelle: 3438 6013	4.400	343 (7,8%)	
6.848	454	B 115	BB	Von: Landesgrenze Sachsen Nach: Tschernitz, B 156 Zählstelle: 4454 2001	4.400	343 (7,8%)	
6.849	454	B 115	BB	Von: Tschernitz, B 156 Nach: Döbern, L 482 Zählstelle: 4353 2012	4.400	334 (7,6%)	VB 02KK
6.850	454	B 239	NW	Von: L 946, Fürstenau Nach: K 67, Löwendorf Zählstelle: 4121 1300	4.400	334 (7,6%)	
6.851	454	B 258	RP	Von: K 18 Nach: K 2 Zählstelle: 5607 0062	4.400	334 (7,6%)	

Nr	Rang	Straße	BL	Infos	DTV	SV (SV%)	BVWP
6.852	454	B 45	BW	Von: B37/B45 Eberbach, Stoesswerke Nach: B45 Landesgrenze Hessen Zählstelle: 6519 1102	4.400	321 (7,3%)	
6.853	454	B 85	TH	Von: L 2286 Nach: B 86 Sachsenburg Zählstelle: 4733 0110	4.400	304 (6,9%)	WB 24KK
6.854	454	B 251	NW	Von: Landesgrenze Hessen Nach: L743 Zählstelle: 4617 1404	4.400	286 (6,5%)	
6.855	454	B 281	TH	Von: Lichte Nach: Amtsgrenze Suhl/Gera Zählstelle: 5433 0006	4.400	282 (6,4%)	WB 02KK
6.856	454	B 310	BY	Von: St 2007 / OA 8 Nach: B 309 Oy Zählstelle: 8328 9420	4.400	282 (6,4%)	
6.857	454	B 280	TH	Von: Benshausen Nach: Rohr Zählstelle: 5329 0002	4.400	255 (5,8%)	
6.858	454	B 450	HE	Von: K 78 Nach: L 3218 Zählstelle: 4821 0309	4.400	255 (5,8%)	
6.859	454	B 321	MV	Von: Abzweig L 092 Nach: Crivitz OE Parchim Zählstelle: 2537 0171	4.400	246 (5,6%)	
6.860	454	B 299	BY	Von: St 2176 nördl. Mitterteich Nach: B 15 süd. Mitterteich Zählstelle: 6039 9132	4.400	242 (5,5%)	
6.861	454	B 8	HE	Von: Ortsmitte Esch Nach: Emd. L 3023 Zählstelle: 5716 0415	4.400	229 (5,2%)	WB 02KK
6.862	454	B 9	NW	Von: Tennisschläger Nach: K 44 Zählstelle: 4102 1203	4.400	229 (5,2%)	
6.863	454	B 508	NW	Von: L 728 Nach: B 62 b. Grund Zählstelle: 5014 1213	4.400	224 (5,1%)	VB 02KK
6.864	454	B 202	SH	Von: Friedrichstadt Nach: Seeth Zählstelle: 1620 0106	4.400	216 (4,9%)	WB 02KK
6.865	454	B 96a	BB	Von: L 30 Nach: Birkenwerder, B 96 Zählstelle: 3345 3100	4.400	207 (4,7%)	
6.866	454	B 53	RP	Von: B 50 Zeltingen Nach: L 56 Ri. Ürzig Zählstelle: 6008 0088	4.400	202 (4,6%)	
6.867	454	B 54	NW	Von: L 518 Nach: L 671 Zählstelle: 4311 1203	4.400	198 (4,5%)	
6.868	454	B 56	NW	Von: Euenheim Nach: Dürscheven Zählstelle: 5306 1202	4.400	198 (4,5%)	

Nr	Rang	Straße	BL	Infos	DTV	SV (SV%)	BVWP
6.869	454	B 245a	ST	Von: 2. Landesgrenze ST / NS Nach: 3. Landesgrenze NS / ST Zählstelle: 3832 5405	4.400	194 (4,4%)	
6.870	454	B 275	HE	Von: Altweilnau(S) L3025 Nach: Merzhausen K740 Zählstelle: 5616 0350	4.400	194 (4,4%)	WB 02KK
6.871	454	B 3	HE	Von: Emd. L 3134 Nach: Emd. B 275 Zählstelle: 5618 0735	4.400	180 (4,1%)	
6.872	454	B 11	BY	Von: Regenhuette Nach: Bayr. Eisenstein Zählstelle: 6845 9100	4.400	167 (3,8%)	VB 02KK
6.873	454	B 257	RP	Von: K 74 Nach: K 79 Zählstelle: 6005 0042	4.400	141 (3,2%)	
6.874	454	B 303	BY	Von: OD Gehölz Nach: Emd. B85 (Kronach) Zählstelle: 5733 9201	4.400	114 (2,6%)	
6.875	455	B 80	HE	Von: Abzweig B 27 Nach: Landesgrenze Thüringen Zählstelle: 4625 0509	4.300	1.415 (32,9%)	VB 04KB als A 38
6.876	455	B 6	SN	Von: B 6/S 42 Nach: B 6/S 11 Zählstelle: 4642 1102	4.300	959 (22,3%)	WB 02KK
6.877	455	B 87	BB	Von: B 168 n. Friedland Nach: B 168 n. Pfaffendorf Zählstelle: 3851 2008	4.300	920 (21,4%)	
6.878	455	B 5	BB	Von: L 13, Ri Lenzen Nach: Landesgrenze MV Zählstelle: 2735 2010	4.300	890 (20,7%)	VB 04KB als A 14
6.879	455	B 201	SH	Von: Kreisgrenze Nach: Treia Zählstelle: 1421 0607	4.300	796 (18,5%)	
6.880	455	B 6	SN	Von: B 6/S 87 Nach: B 6/B 169 Seerhausen Zählstelle: 4745 1100	4.300	731 (17,0%)	
6.881	455	B 97	SN	Von: B 97/K 9273 Nach: B 97/S 94 Zählstelle: 4650 1100	4.300	692 (16,1%)	
6.882	455	B 273	BB	Von: Germendorf, L 172 Nach: Schwante, L 17 Zählstelle: 3244 2020	4.300	692 (16,1%)	
6.883	455	B 482	NW	Von: L 864/K 4 Nach: Landesgrenze Zählstelle: 3520 1212	4.300	692 (16,1%)	
6.884	455	B 279	BY	Von: L 2283 / Oberessfeld Nach: L 2284 / Ermershausen Zählstelle: 5729 9100	4.300	688 (16,0%)	
6.885	455	B 85	BY	Von: Emd. St2209 (Steinbach am Wald) (Foertschendorf) Nach: Emd. St2198 Zählstelle: 5534 9101	4.300	684 (15,9%)	

Nr	Rang	Straße	BL	Infos	DTV	SV (SV%)	BVWP
6.886	455	B 70	NW	Von: B 54 Nach: K 65 Zählstelle: 3809 1305	4.300	645 (15,0%)	
6.887	455	B 516	NW	Von: B55 Belecke Nach: L735 Zählstelle: 4516 2219	4.300	589 (13,7%)	
6.888	455	B 1	ST	Von: B 1 / L 45 / Eichenbarleben Nach: B 1 / L 46 Zählstelle: 3834 5019	4.300	572 (13,3%)	
6.889	455	B 269	RP	Von: K 49 Nach: K 15 Zählstelle: 6208 0071	4.300	550 (12,8%)	
6.890	455	B 216	NI	Von: Metzingen (L 255) Nach: Tripkau (L 231, B 248) Zählstelle: 2832 0474	4.300	546 (12,7%)	
6.891	455	B 2	SN	Von: B 2/B 107/S 11 Wellaune Nach: B 2 Landesgrenze Sachsen-Anhalt Zählstelle: 4341 1101	4.300	538 (12,5%)	WB* 02KK
6.892	455	B 185	ST	Von: L 73 Nach: L 64 OA Bernburg Zählstelle: 4237 3824	4.300	529 (12,3%)	
6.893	455	B 86	TH	Von: Luthersborn Nach: Weißensee Zählstelle: 4832 0001	4.300	525 (12,2%)	WB 02KK
6.894	455	B 243	NI	Von: Bockenem Nach: AS Bockenem (A 7) Zählstelle: 3926 0445	4.300	520 (12,1%)	
6.895	455	B 192	MV	Von: Knotenpunkt B 103 Nach: AS Malchow (A 19) Zählstelle: 2440 0001	4.300	516 (12,0%)	
6.896	455	B 188	NI	Von: B 188 Nach: K 127 Bezirksgrenze SBA Wolfenbüttel Zählstelle: 3527 0433	4.300	507 (11,8%)	
6.897	455	B 15	BY	Von: St 2173 südl. Tirschenreuth Nach: OM Tirschenreuth Zählstelle: 6140 9101	4.300	503 (11,7%)	
6.898	455	B 104	MV	Von: Sternberg B 192 Nach: Kreuzung L 11 Zählstelle: 2238 0197	4.300	499 (11,6%)	
6.899	455	B 258	NW	Von: Ahrhütte Nach: Blankenheim Zählstelle: 5505 1207	4.300	499 (11,6%)	
6.900	455	B 189	BB	Von: B 5 Perleberg Nach: Groß Pankow, L 103 Zählstelle: 2937 2040	4.300	495 (11,5%)	VB 02KK
6.901	455	B 241	NW	Von: K 44, Dahlhausen Nach: B 83, Beverungen Zählstelle: 4321 2201	4.300	486 (11,3%)	WB 02KK
6.902	455	B 26	BY	Von: B 26 (N Rothenbuch)-Ri Landesgrenze Nach: B 26 (N Rothenbuch)-Ri Hain Zählstelle: 6022 9201	4.300	469 (10,9%)	

Nr	Rang	Straße	BL	Infos	DTV	SV (SV%)	BVWP
6.903	455	B 47	BW	Von: B 27/ L 577 Walldürn, Abzw. Waldstett Nach: B 47/ K 3968 Rippberg Zählstelle: 6422 1102	4.300	456 (10,6%)	
6.904	455	B 278	TH	Von: B 278/L 1026 Nach: B 84/B 278 Zählstelle: 5225 2782	4.300	456 (10,6%)	
6.905	455	B 198	BB	Von: Prenzlau, B 109 Nach: Zernikow, L 255 Zählstelle: 2648 2001	4.300	447 (10,4%)	
6.906	455	B 19	BW	Von: B19/L1158 Untergröningen Nach: B 19 / K 2663 bei Bröckingen Zählstelle: 7025 1100	4.300	443 (10,3%)	
6.907	455	B 265	NW	Von: Kreisel Siechhaus Nach: Weiler i. d. Ebene Zählstelle: 5206 1203	4.300	443 (10,3%)	VB 02KB
6.908	455	B 412	RP	Von: L 10 Nach: K 58 Zählstelle: 5508 0112	4.300	434 (10,1%)	
6.909	455	B 191	MV	Von: Lübz L 17 Nach: OD Plau Zählstelle: 2539 0237	4.300	430 (10,0%)	VB 02KK
6.910	455	B 278	HE	Von: AS B 284 (Wüstensachsen) Nach: AS B 458 (Batten) Zählstelle: 5426 0402	4.300	400 (9,3%)	
6.911	455	B 7	NW	Von: K 11, Ossendorf Nach: K 27, Herlinghausen Zählstelle: 4520 1203	4.300	387 (9,0%)	
6.912	455	B 281	TH	Von: Limbach Nach: Neuhaus Zählstelle: 5532 4455	4.300	387 (9,0%)	VB 02KK
6.913	455	B 156	SN	Von: B 156/K 8481 Nach: B 156/S 131 Zählstelle: 4553 1101	4.300	374 (8,7%)	
6.914	455	B 176	ST	Von: L 205 Nach: L 179 / Leiha Zählstelle: 4737 3078	4.300	361 (8,4%)	
6.915	455	B 237	NW	Von: Ohl Nach: Rönsahl Zählstelle: 4810 5225	4.300	357 (8,3%)	
6.916	455	B 55	NW	Von: BAG Nach: B 54 Zählstelle: 4912 1379	4.300	348 (8,1%)	
6.917	455	B 176	TH	Von: K506 Nach: L 2136 Zählstelle: 4833 4423	4.300	348 (8,1%)	VB 02KK
6.918	455	B 317	BW	Von: B317/L126 Todtnau Nach: B317 BA-Grenze Zählstelle: 8113 1100	4.300	348 (8,1%)	
6.919	455	B 86	TH	Von: B 85 Sachsenburg Nach: L 2088 Zählstelle: 4732 0010	4.300	327 (7,6%)	

Nr	Rang	Straße	BL	Infos	DTV	SV (SV%)	BVWP
6.920	455	B 80	ST	Von: B 80 / A 38, AS NK 024 Nach: B 80 / L 231 / Bennungen Zählstelle: 4532 1251	4.300	318 (7,4%)	
6.921	455	B 85	TH	Von: B 86 Sachsenburg Nach: L 1221/L 2287 Zählstelle: 4733 0111	4.300	318 (7,4%)	WB 24KK
6.922	455	B 257	RP	Von: L 70 Nach: B 410 Kelberg Zählstelle: 5707 0043	4.300	318 (7,4%)	
6.923	455	B 275	HE	Von: Emd. L 3184 Nach: Emd. B 276 Zählstelle: 5521 0106	4.300	314 (7,3%)	
6.924	455	B 109	BB	Von: L 29 Nach: Zerpenschleuse, B 167 Zählstelle: 3146 2001	4.300	310 (7,2%)	
6.925	455	B 194	MV	Von: Krzlg, L 222 Nach: Abzw, L 192 Zählstelle: 1744 0121	4.300	310 (7,2%)	
6.926	455	B 71	NI	Von: Soltau Nach: Rotenburg Zählstelle: 2923 0413	4.300	305 (7,1%)	WB 02KK
6.927	455	B 258	NW	Von: Krekel Nach: Schleiden Zählstelle: 5505 1201	4.300	297 (6,9%)	
6.928	455	B 62	RP	Von: L 279 Nach: K 106 Betzdorf Zählstelle: 5112 0047	4.300	284 (6,6%)	
6.929	455	B 243	NI	Von: Wesseln Nach: Nette Zählstelle: 3926 0442	4.300	284 (6,6%)	
6.930	455	B 258	RP	Von: K 4 Nach: L 10 Zählstelle: 5607 0061	4.300	284 (6,6%)	
6.931	455	B 65	NI	Von: K71 Nach: B1, Vechele Zählstelle: 3728 0480	4.300	280 (6,5%)	
6.932	455	B 283	SN	Von: B 283/K 9170 Nach: B 283/S 273 Zählstelle: 5442 1103	4.300	275 (6,4%)	
6.933	455	B 242	ST	Von: B 81 Nach: L 97 Zählstelle: 4330 4077	4.300	271 (6,3%)	
6.934	455	B 456	HE	Von: Emd. K 427 Nach: Kreuzung K 426 Zählstelle: 5516 0503	4.300	271 (6,3%)	
6.935	455	B 268	RP	Von: K 6 Nach: L 139 Krettnach Zählstelle: 6305 0100	4.300	267 (6,2%)	
6.936	455	B 451	HE	Von: L 3400 Nach: LK Werra-Meißner Zählstelle: 4724 0620	4.300	267 (6,2%)	

Nr	Rang	Straße	BL	Infos	DTV	SV (SV%)	BVWP
6.937	455	B 242	ST	Von: B 242 / L 158 Nach: B 242 / L 230 Zählstelle: 4333 3827	4.300	262 (6,1%)	
6.938	455	B 42	RP	Von: Kaub Nach: Landesgrenze HE Zählstelle: 5912 0020	4.300	245 (5,7%)	
6.939	455	B 246	ST	Von: OE Oscherleben Nach: L 104 Zählstelle: 3933 5565	4.300	241 (5,6%)	WB* 02KK
6.940	455	B 421	RP	Von: B 51 Landesgrenze NRW Nach: L 24 Zählstelle: 5605 0213	4.300	241 (5,6%)	
6.941	455	B 27	ST	Von: B 27 / L 98 / Rothehütte Nach: B 27 / B 244 / Elbingerode Zählstelle: 4230 4024	4.300	232 (5,4%)	
6.942	455	B 167	BB	Von: Altfriedland, L 34 Nach: Wriezen, L 33 Zählstelle: 3250 2004	4.300	228 (5,3%)	VB 02KK
6.943	455	B 420	SL	Von: B420/L131, Werschweiler Nach: B420/L307, Niederkirchen Zählstelle: 6509 0412	4.300	215 (5,0%)	
6.944	455	B 423	RP	Von: L 363 Nach: L 359 Zählstelle: 6510 0094	4.300	206 (4,8%)	
6.945	455	B 16a	BY	Von: OA Großmehring Nach: St 2335 Nord Zählstelle: 7235 9110	4.300	194 (4,5%)	
6.946	455	B 13	BY	Von: Emd. B307, Sylvenstein Nach: Emd. St2574, Lenggries W Zählstelle: 8335 9142	4.300	176 (4,1%)	
6.947	455	B 87	ST	Von: Landesgrenze Sachsen Nach: L 184 / L 189 Zählstelle: 4738 3025	4.300	176 (4,1%)	
6.948	455	B 167	BB	Von: Lebus, B 112 Nach: L 38 Zählstelle: 3553 2002	4.300	172 (4,0%)	
6.949	455	B 26	BY	Von: SW 13 / Mühlhausen Nach: SW 15 / Werneck Zählstelle: 6026 9202	4.300	168 (3,9%)	
6.950	455	B 502	SH	Von: L 50/K15 Nach: L 165 Zählstelle: 1528 0309	4.300	138 (3,2%)	
6.951	456	B 15	BY	Von: St 2142 b. Pfaffenbg. Nach: LA (B 15/ b. Eggmühl) Zählstelle: 7139 9115	4.200	836 (19,9%)	
6.952	456	B 282	SN	Von: B 282/S 318 Nach: B 282 Landesgrenze Thüringen Zählstelle: 5437 1101	4.200	815 (19,4%)	WB 02KK
6.953	456	B 108	MV	Von: Knoten L 23 Nach: Knoten L14 Zählstelle: 2141 1718	4.200	601 (14,3%)	

Nr	Rang	Straße	BL	Infos	DTV	SV (SV%)	BVWP
6.954	456	B 175	SN	Von: B 175/B 176 b. Hartha Nach: B 175/S 200 Zählstelle: 4943 1103	4.200	584 (13,9%)	
6.955	456	B 236	HE	Von: Münchhausen Nach: Battenberg Zählstelle: 4918 0603	4.200	546 (13,0%)	
6.956	456	B 15	BY	Von: St 2181 südwestl. Schönficht Nach: St 2170 bei Schönficht Zählstelle: 6139 9104	4.200	542 (12,9%)	
6.957	456	B 194	MV	Von: Knotenpunkt L 272 Nach: Knoten L27 Demmin Zählstelle: 2143 0101	4.200	538 (12,8%)	
6.958	456	B 248	NI	Von: Anschluß B 82 Nach: Ortsmitte Lutter Zählstelle: 4027 0467	4.200	529 (12,6%)	
6.959	456	B 5	BB	Von: Groß Werzin, L 101 Nach: OE Perleberg Zählstelle: 2937 2020	4.200	525 (12,5%)	VB 02KK
6.960	456	B 408	NI	Von: Bundesgrenze Nach: K 202 Zählstelle: 3108 0483	4.200	525 (12,5%)	
6.961	456	B 96	SN	Von: B 96/K 9219 Nach: B 96/K 9207 Zählstelle: 4651 1102	4.200	521 (12,4%)	
6.962	456	B 248	NI	Von: L289 Nach: K26 Zählstelle: 3430 0465	4.200	500 (11,9%)	WB 02KK
6.963	456	B 50	RP	Von: L 39 Nach: L 50 Zählstelle: 6006 0027	4.200	491 (11,7%)	
6.964	456	B 182	SN	Von: B 182/B 183 Torgau Nach: B 182/K 8985 Lößwig Zählstelle: 4343 1102	4.200	470 (11,2%)	
6.965	456	B 22	BY	Von: B 299 westl. Erbendorf Nach: B 299 östl. Erbendorf Zählstelle: 6138 9103	4.200	458 (10,9%)	
6.966	456	B 5	BB	Von: OA Kyritz, B 103 Nach: Gumtow, L 143 Zählstelle: 3040 2010	4.200	449 (10,7%)	
6.967	456	B 477	NW	Von: L 264 Nach: L 33 Zählstelle: 5205 1207	4.200	445 (10,6%)	
6.968	456	B 91	ST	Von: B 91n / B 180 Zeitz Nach: B 91n Zeitz, NK 040 Zählstelle: 4938 3252	4.200	433 (10,3%)	
6.969	456	B 290	BW	Von: B290/K3321 Jagstzell Nach: B 290 / L 1068 bei Stimpfach Zählstelle: 6926 1101	4.200	412 (9,8%)	
6.970	456	B 13	BY	Von: Emd. ST2228 (Oberhochstadt) Nach: Emd. WUG12 (Suffersheim) Zählstelle: 6932 9225	4.200	403 (9,6%)	WB 02KK

Nr	Rang	Straße	BL	Infos	DTV	SV (SV%)	BVWP
6.971	456	B 190	ST	Von: L 5 Nach: L 10 / K 1414 Ritzleben Zählstelle: 3134 6044	4.200	403 (9,6%)	VB 02KK
6.972	456	B 190	ST	Von: L 10 / K 1414 Ritzleben Nach: B 71 Salzwedel Zählstelle: 3133 6045	4.200	403 (9,6%)	VB 02KK
6.973	456	B 65	NI	Von: K 41 Nach: Rosenthal (B 494) Zählstelle: 3626 0430	4.200	386 (9,2%)	
6.974	456	B 180	ST	Von: B 176 Freyburg-Nord Nach: L 209 östl. Gleina Zählstelle: 4736 3096	4.200	361 (8,6%)	
6.975	456	B 70	NW	Von: L 7 Nach: L 480 Zählstelle: 4305 2202	4.200	353 (8,4%)	
6.976	456	B 410	RP	Von: L 9 Nach: K 122 Zählstelle: 5803 0065	4.200	349 (8,3%)	
6.977	456	B 251	NW	Von: L743 Nach: L870 Zählstelle: 4617 2405	4.200	344 (8,2%)	
6.978	456	B 327	RP	Von: L 194 Trier Nach: L 194 Koblenz Zählstelle: 6009 0082	4.200	336 (8,0%)	
6.979	456	B 176	SN	Von: B 176/S 71 Nach: B 176/S 61 Zählstelle: 4840 1102	4.200	332 (7,9%)	
6.980	456	B 289	BY	Von: Emd. St2176 (Weissdorf) Nach: AS St2177 Zählstelle: 5737 9106	4.200	328 (7,8%)	WB 02KK
6.981	456	B 188	ST	Von: L 20 Miesterhorst Nach: L 26 Zählstelle: 3533 6027	4.200	315 (7,5%)	VB 02KK
6.982	456	B 80	ST	Von: B 86 Nach: L 225 Zählstelle: 4434 1033	4.200	311 (7,4%)	
6.983	456	B 26	BY	Von: L 2274 / Eltmann Nach: HAS 33 Zählstelle: 6030 9201	4.200	307 (7,3%)	
6.984	456	B 501	SH	Von: L 59 Nach: L 60 Zählstelle: 1632 0508	4.200	302 (7,2%)	
6.985	456	B 192	MV	Von: OA Sternberg Nach: Abzw, L 16-Dabel Zählstelle: 2337 0167	4.200	290 (6,9%)	
6.986	456	B 456	HE	Von: Knoten L 3055 Kreisgrenze Nach: Emd. K 427 Zählstelle: 5516 0509	4.200	290 (6,9%)	
6.987	456	B 88	TH	Von: L 1046 Nach: L 2148 Zählstelle: 5230 0004	4.200	286 (6,8%)	WB 02KK

Nr	Rang	Straße	BL	Infos	DTV	SV (SV%)	BVWP
6.988	456	B 167	BB	Von: L 334 Nach: Neuhardenberg, L 36 Zählstelle: 3451 2003	4.200	286 (6,8%)	VB 02KK
6.989	456	B 238	NW	Von: Ende OD Langenholzhausen Nach: Landesgrenze NI Zählstelle: 3819 1219	4.200	286 (6,8%)	VB 02KK
6.990	456	B 1	ST	Von: B 1 / L 41 / Morsleben Nach: B 1 / L 40 Zählstelle: 3732 5026	4.200	281 (6,7%)	
6.991	456	B 273	BB	Von: Wandlitz, B 109 Nach: Wensickendorf, L 21 Zählstelle: 3246 2004	4.200	281 (6,7%)	
6.992	456	B 82	NI	Von: Auffahrt A 395 Nach: Ortsmitte Schladen Zählstelle: 3929 0517	4.200	265 (6,3%)	
6.993	456	B 520	HE	Von: B 450 Nach: K 24 Zählstelle: 4721 0680	4.200	260 (6,2%)	
6.994	456	B 183a	SN	Von: B 183a/K 7447 Nach: B 183a/B 184 Zählstelle: 4440 1101	4.200	235 (5,6%)	
6.995	456	B 244	NI	Von: K24 Nach: B82 Schöningen Zählstelle: 3831 0454	4.200	231 (5,5%)	
6.996	456	B 431	SH	Von: K 52 Glückstadt Nach: K 41 Wewelsfleet Zählstelle: 2122 0175	4.200	231 (5,5%)	WB 02KK
6.997	456	B 54	NW	Von: K 10 Nach: L 561 Zählstelle: 4711 1205	4.200	223 (5,3%)	
6.998	456	B 500	BW	Von: B500/K5730 Furtwangen Nach: B500/L109 Schonach Zählstelle: 7815 1101	4.200	223 (5,3%)	
6.999	456	B 417	RP	Von: Herpel, Horhausener Kr. Nach: Abzweig B 417 Zählstelle: 5613 0134	4.200	185 (4,4%)	WB 02KK
7.000	456	B 445	NI	Von: L592 (Opperhausen) Nach: B64 (Bad Gandersheim) Zählstelle: 4126 0460	4.200	181 (4,3%)	
7.001	456	B 423	SL	Von: B423/L115, Kleinottweiler Nach: B423/L219, Kleinottweiler Zählstelle: 6609 0417	4.200	176 (4,2%)	
7.002	456	B 296	BW	Von: B294/B296 Calmbach Nach: B296/K4308 Hirsau Zählstelle: 7217 1103	4.200	168 (4,0%)	
7.003	456	B 461	NI	Von: Wittmund Nach: Funnix Zählstelle: 2312 0460	4.200	168 (4,0%)	
7.004	456	B 236	NW	Von: K 19 Dortmund, Schulstraße Nach: K 11 Zählstelle: 4311 2215	4.200	164 (3,9%)	

Nr	Rang	Straße	BL	Infos	DTV	SV (SV%)	BWVP
7.005	456	B 256	NW	Von: NL Grenze Nach: Waldbröl Zählstelle: 5111 1204	4.200	160 (3,8%)	
7.006	456	B 115	SN	Von: B 115/S 123 Nach: B 115/S 127 Zählstelle: 4454 1102	4.200	155 (3,7%)	
7.007	456	B 241	NI	Von: Abfahrt Ohlhof Nach: Ortsmitte Vienenburg Zählstelle: 4029 0430	4.200	134 (3,2%)	
7.008	456	B 248	NI	Von: B241 OD Northeim Nach: K409 Lagershausen Zählstelle: 4226 0498	4.200	118 (2,8%)	
7.009	457	B 401	NI	Von: L 30 Grenze LK Nach: Emsland/B 72 Zählstelle: 2912 0484	4.100	988 (24,1%)	
7.010	457	B 62	HE	Von: Niederklein Nach: Lehrbach Zählstelle: 5220 0104	4.100	705 (17,2%)	WB 02KK
7.011	457	B 55	NW	Von: L737 Nach: L519 Eslohe Zählstelle: 4714 1400	4.100	599 (14,6%)	VB 02KK
7.012	457	B 298	BW	Von: B298/L1150 Wildgarten Nach: B 298 / L 1066 Unterrot Zählstelle: 7024 1100	4.100	574 (14,0%)	
7.013	457	B 2	BY	Von: Emd. GV-STR. "PANZERSTRASSE" Nach: Emd. B 303 (OD BAD BERNECK) Zählstelle: 5935 9109	4.100	566 (13,8%)	
7.014	457	B 299	BY	Von: GEBENBACH N Nach: GROSSCHOENBRUNN (Seugast) Zählstelle: 6437 9104	4.100	562 (13,7%)	
7.015	457	B 6	ST	Von: B 6 / L 156 / Garsena Nach: B 6 / B 71 / Könnern Zählstelle: 4336 1315	4.100	529 (12,9%)	VB 04KB
7.016	457	B 191	NI	Von: Pudripp (K 8) Nach: Prisser (B 248) Zählstelle: 2932 4551	4.100	529 (12,9%)	
7.017	457	B 414	RP	Von: B 54, B 414 Kr. Nach: OD Nister-Möhrendorf Zählstelle: 5314 0126	4.100	529 (12,9%)	WB 02KK
7.018	457	B 327	RP	Von: K 96 Halsenbach Nach: L 206 Brücke Zählstelle: 5811 0303	4.100	513 (12,5%)	
7.019	457	B 313	BW	Von: B313/K6180 Mühlingen Nach: B311/B313 bei Meßkirch Zählstelle: 8020 1107	4.100	496 (12,1%)	
7.020	457	B 403	NI	Von: OD Emlichheim (km 17,820) Nach: Bundesgrenze BRD/NL Zählstelle: 3306 0470	4.100	467 (11,4%)	
7.021	457	B 68	NI	Von: B 51 Nach: AS Harderberg (A 33) Zählstelle: 3714 0429	4.100	459 (11,2%)	

Nr	Rang	Straße	BL	Infos	DTV	SV (SV%)	BVWP
7.022	457	B 189	BB	Von: Groß Pankow, L 103 Nach: Pritzwalk, B 321 Zählstelle: 2838 3640	4.100	459 (11,2%)	VB 02KK
7.023	457	B 209	SH	Von: L 158 Nach: K 3 Zählstelle: 2629 0714	4.100	451 (11,0%)	WB 02KK
7.024	457	B 300	BY	Von: Ursberg Emd. GZ 25 Nach: Ziemetshausen Emd. St 2027 Zählstelle: 7728 9151	4.100	435 (10,6%)	
7.025	457	B 420	RP	Von: B 48 Abzw. Hochstätten Nach: L 410 Abzw. Fürfeld Zählstelle: 6213 0108	4.100	410 (10,0%)	
7.026	457	B 90	TH	Von: L 1093 Nach: L 2372 Zählstelle: 5535 0001	4.100	402 (9,8%)	
7.027	457	B 244	NI	Von: K26/K27 Nach: B248 b. Brome Zählstelle: 3431 0461	4.100	398 (9,7%)	
7.028	457	B 39	BW	Von: B39/L1090 Weihenbronn Nach: B 14 / B 39 Mainhardt Zählstelle: 6923 1100	4.100	394 (9,6%)	
7.029	457	B 175	SN	Von: B 107/B 175 Rochlitz, Dauerzählstelle Nach: B 175/S 242 Dauerzählstelle Zählstelle: 4942 4203	4.100	394 (9,6%)	WB 02KK
7.030	457	B 458	HE	Von: AS L 3330 ("Steinwand") Nach: AS B 278 (Batten) Zählstelle: 5425 0404	4.100	373 (9,1%)	VB 02KK
7.031	457	B 420	RP	Von: L 169 Nach: K 75 Zählstelle: 6310 0077	4.100	369 (9,0%)	
7.032	457	B 441	NI	Von: K 38 Nach: B 215 Leese Zählstelle: 3420 0481	4.100	365 (8,9%)	
7.033	457	B 183a	SN	Von: B 183a/K 7449 Nach: B 183a/K 7447 Zählstelle: 4440 1100	4.100	361 (8,8%)	
7.034	457	B 19	BY	Von: Euerhausen Nach: Bauamtsgrenze Zählstelle: 6425 9100	4.100	357 (8,7%)	VB 02KK
7.035	457	B 102	BB	Von: Golzow, L 85 Nach: AS Brandenburg, A 2 Zählstelle: 3641 2050	4.100	349 (8,5%)	VB 02KK
7.036	457	B 5	BB	Von: Heinersdorf, L 36 Nach: Müncheberg, B 1 Zählstelle: 3551 2001	4.100	340 (8,3%)	
7.037	457	B 208	SH	Von: K 58 Nach: L 92 Zählstelle: 2229 0209	4.100	336 (8,2%)	
7.038	457	B 412	RP	Von: B 258 westl. Döttingen Nach: L 10 Zählstelle: 5608 0110	4.100	336 (8,2%)	

Nr	Rang	Straße	BL	Infos	DTV	SV (SV%)	BVWP
7.039	457	B 251	HE	Von: L 3214 Nach: B 450 Zählstelle: 4621 0209	4.100	332 (8,1%)	
7.040	457	B 294	BW	Von: B294/462 Schiltach Nach: B294/L422 Rötenbach Zählstelle: 7616 1101	4.100	312 (7,6%)	
7.041	457	B 83	NW	Von: Bad Karlshafen Nach: B 241, Beverungen Zählstelle: 4322 1200	4.100	303 (7,4%)	
7.042	457	B 258	RP	Von: B 410 westl. Hirten Nach: L 97 Zählstelle: 5608 0068	4.100	303 (7,4%)	
7.043	457	B 115	SN	Von: B 115/S 121 Nach: B 115/S 122 Zählstelle: 4654 1101	4.100	287 (7,0%)	
7.044	457	B 412	RP	Von: L 113 Nach: K 69 Lützing Zählstelle: 5509 0119	4.100	283 (6,9%)	
7.045	457	B 85	TH	Von: Kölleda Nach: Schillingsstedt Zählstelle: 4833 4426	4.100	267 (6,5%)	WB 24KK
7.046	457	B 39	BW	Von: B 39 / L 592 bei AS Sinsheim-Steinsfurt Nach: B39/K2142 Kirchartd Zählstelle: 6719 1102	4.100	254 (6,2%)	
7.047	457	B 289	BY	Von: OD-Grenze Rehau Nach: AS Rehau-Sued (A 93) Zählstelle: 5738 9257	4.100	254 (6,2%)	
7.048	457	B 85	TH	Von: L 2138 Nach: Kreuz B 176 Zählstelle: 4833 0003	4.100	250 (6,1%)	WB 24KK
7.049	457	B 245	ST	Von: B 81 b. Halberstadt Nach: L 80 Schwanebeck Zählstelle: 4032 4096	4.100	246 (6,0%)	
7.050	457	B 463	BW	Von: B463 Sommenhardt Nach: B463/L349 Wildberg Zählstelle: 7318 1101	4.100	242 (5,9%)	
7.051	457	B 242	ST	Von: L 95 Nach: B 81 Zählstelle: 4331 4076	4.100	238 (5,8%)	
7.052	457	B 42	HE	Von: Landesgrenze Rheinland-Pfalz Nach: Emd. L 3033 Zählstelle: 5912 0010	4.100	230 (5,6%)	
7.053	457	B 258	NW	Von: Blankenheim Nach: Schleiden Zählstelle: 5505 1202	4.100	230 (5,6%)	
7.054	457	B 423	RP	Von: L 358 Nach: L 363 Zählstelle: 6510 0093	4.100	205 (5,0%)	
7.055	457	B 242	NI	Von: Abzweig L 515 Nach: Abzweig K 37 Zählstelle: 4127 0441	4.100	189 (4,6%)	

Nr	Rang	Straße	BL	Infos	DTV	SV (SV%)	BVWP
7.056	457	B 266	NW	Von: L106 Nach: L149 Zählstelle: 5404 1201	4.100	189 (4,6%)	
7.057	457	B 507	NW	Von: Neunkirchen Nach: Bröhlthal Zählstelle: 5110 2202	4.100	115 (2,8%)	
7.058	457	B 461	NI	Von: Wittmund Nach: Carolinensiel Zählstelle: 2312 0461	4.100	98 (2,4%)	WB 02KK
7.059	458	B 289	BY	Von: Emd. B 303 (W LUDWIGSCHORGAST) Nach: Emd. ST 2158 (OD MARKTLEUGAST) Zählstelle: 5835 9137	4.000	- (-)	
7.060	458	B 401	NI	Von: AS Dörpen (A 31) Nach: B 70 Zählstelle: 3009 0671	4.000	856 (21,4%)	
7.061	458	B 72	NI	Von: Kreisgrenze Nach: K 343 Zählstelle: 2812 0421	4.000	716 (17,9%)	
7.062	458	B 108	MV	Von: Knoten L14 Nach: Knoten B 103 Zählstelle: 2040 0261	4.000	708 (17,7%)	
7.063	458	B 187	ST	Von: Landesgrenze Brandenburg b. Holzdorf Nach: L 113 Zählstelle: 4244 2101	4.000	688 (17,2%)	WB 02KK
7.064	458	B 516	NW	Von: L856/K8 Nach: L856 Zählstelle: 4515 1213	4.000	624 (15,6%)	
7.065	458	B 258	NW	Von: Müsch Nach: Ahrhütte Zählstelle: 5606 1201	4.000	604 (15,1%)	
7.066	458	B 190	ST	Von: L 1 Nach: L 5 Zählstelle: 3134 6043	4.000	556 (13,9%)	VB 02KK
7.067	458	B 475	NW	Von: K 10 Nach: L 811 Zählstelle: 3813 1301	4.000	524 (13,1%)	
7.068	458	B 71	ST	Von: B 71 / L 69 Nach: B 71 / B 246a Zählstelle: 4035 5029	4.000	520 (13,0%)	
7.069	458	B 101	SN	Von: B 101/S 88/S 177 Nach: B 101/K 8553 Zählstelle: 4747 1100	4.000	496 (12,4%)	
7.070	458	B 191	NI	Von: Oldenstadt (B 493) Nach: Stöcken (L 254) Zählstelle: 3029 0453	4.000	460 (11,5%)	WB 02KK
7.071	458	B 84	TH	Von: L 1041 Nach: Kreuz B 249/K 20 L Ebeleben Zählstelle: 4730 0002	4.000	448 (11,2%)	
7.072	458	B 104	MV	Von: Knotenpunkt B 197 Nach: Knotenpunkt L 33 Zählstelle: 2446 0191	4.000	448 (11,2%)	

Nr	Rang	Straße	BL	Infos	DTV	SV (SV%)	BVWP
7.073	458	B 68	NW	Von: B 252, Scherfede Nach: L 763, Kleinenberg Zählstelle: 4420 1203	4.000	436 (10,9%)	
7.074	458	B 18	BY	Von: B 16 Nach: MN 10 Zählstelle: 7929 9145	4.000	432 (10,8%)	
7.075	458	B 192	MV	Von: Abzw, L 101 Nach: OE Warin Zählstelle: 2136 0153	4.000	432 (10,8%)	
7.076	458	B 84	TH	Von: L 2122 Nach: L 1042 Zählstelle: 4929 0032	4.000	424 (10,6%)	VB 02KK
7.077	458	B 22	BY	Von: Stadelschwarzach Nach: Neues am Sand Zählstelle: 6128 9100	4.000	416 (10,4%)	
7.078	458	B 249	TH	Von: L 1019 Nach: L 2034 Zählstelle: 4827 0142	4.000	412 (10,3%)	
7.079	458	B 173	SN	Von: B 169/B 173/K 7814 Neusalz Nach: B 173/S 298 Zählstelle: 5439 1103	4.000	408 (10,2%)	
7.080	458	B 7	TH	Von: Kreuz B 7n/B 93 Altenburg-Süd Nach: B 7n/B 180 Altenburg-Ost Zählstelle: 5040 0007	4.000	392 (9,8%)	
7.081	458	B 388	BY	Von: OE Untergriesbach Nach: L2130 Wegscheid Zählstelle: 7448 9110	4.000	376 (9,4%)	WB 02KK
7.082	458	B 405	SL	Von: B405/L353, Ittersdorf Nach: B405/L351, Ittersdorf Zählstelle: 6706 0397	4.000	368 (9,2%)	
7.083	458	B 28	BW	Von: L236 bei Suppingen Nach: B28/L1230 bei Seissen (Hessenhöfe) Zählstelle: 7524 1103	4.000	356 (8,9%)	
7.084	458	B 441	NI	Von: B 61 b. Uchte Nach: K 38 Zählstelle: 3519 0480	4.000	348 (8,7%)	
7.085	458	B 246	ST	Von: B 246a Wanzleben Nach: B 180 Wanzleben Zählstelle: 3934 5258	4.000	336 (8,4%)	WB* 02KK
7.086	458	B 19	BW	Von: Abz. L 1045 von B 19 Künzelsau Nach: Beginn L 515 an B 19 Stachenhausen Zählstelle: 6624 1100	4.000	328 (8,2%)	
7.087	458	B 27	NI	Von: Emd. L566 Nach: Knoten B524 Zählstelle: 4525 0419	4.000	320 (8,0%)	
7.088	458	B 460	HE	Von: L 3260 Nach: B 45 Zählstelle: 6319 6205	4.000	320 (8,0%)	
7.089	458	B 258	RP	Von: K 5 Nach: L 73 Zählstelle: 5606 0060	4.000	300 (7,5%)	

Nr	Rang	Straße	BL	Infos	DTV	SV (SV%)	BVWP
7.090	458	B 156	SN	Von: B 156/S 107 Nach: B 156/S 101 Zählstelle: 4752 1107	4.000	296 (7,4%)	
7.091	458	B 48	RP	Von: L 385 Rockenhausen Nach: L 385 Bayerfeld Zählstelle: 6312 0090	4.000	280 (7,0%)	WB* 02KK
7.092	458	B 5	SH	Von: K 85 Nach: L 3 N Kluxbüll Zählstelle: 1119 0522	4.000	272 (6,8%)	
7.093	458	B 14	BY	Von: St 2154 westl. Waidhaus Nach: Landesgrenze Zählstelle: 6341 9100	4.000	272 (6,8%)	
7.094	458	B 405	SL	Von: B269/B405, Felsberg Nach: B405/L353, Ittersdorf Zählstelle: 6706 0368	4.000	272 (6,8%)	
7.095	458	B 7	TH	Von: Landesgrenze Hessen Nach: B 250 b. Kreuzburg Zählstelle: 4927 0050	4.000	252 (6,3%)	
7.096	458	B 9	RP	Von: K 100 Nach: L 220 Zählstelle: 5812 0001	4.000	236 (5,9%)	
7.097	458	B 50	RP	Von: K 11 Nach: K 65 Zählstelle: 6004 0005	4.000	224 (5,6%)	
7.098	458	B 83	HE	Von: OA Helmarsh Nach: B 80 Zählstelle: 4322 6009	4.000	224 (5,6%)	VB 02KK
7.099	458	B 53	RP	Von: L 56 Ri. Ürzig Nach: L 189 Ri. Kinheim Zählstelle: 6008 0089	4.000	220 (5,5%)	
7.100	458	B 265	NW	Von: L11 Nach: L211 Zählstelle: 5305 5232	4.000	212 (5,3%)	
7.101	458	B 185	ST	Von: L 229 Ermsleben Nach: K 1343 Zählstelle: 4233 4385	4.000	196 (4,9%)	
7.102	458	B 242	ST	Von: B 242 / L 230 Nach: B 242 / SBA-Gr. Halberstadt Zählstelle: 4332 1097	4.000	188 (4,7%)	
7.103	458	B 242	ST	Von: B 242 / SBA-Gr. Sangerhausen Nach: B 242 / 1. L 235 Zählstelle: 4333 4376	4.000	188 (4,7%)	
7.104	458	B 101	SN	Von: B 101/S 261 Nach: B 101/S 222 Zählstelle: 5344 1114	4.000	184 (4,6%)	
7.105	458	B 427	RP	Von: K 85 Nach: L 490 Zählstelle: 6812 0113	4.000	180 (4,5%)	WB 02KK
7.106	458	B 88	TH	Von: K 250 R Nach: L 2149 Zählstelle: 5230 0001	4.000	176 (4,4%)	WB 02KK

Nr	Rang	Straße	BL	Infos	DTV	SV (SV%)	BVWP
7.107	458	B 53	RP	Von: K 73 Graach Nach: K 73 Wehlen Zählstelle: 6008 0350	4.000	152 (3,8%)	
7.108	458	B 112	BB	Von: Lebus, B 167 Nach: Manschnow, B 1 Zählstelle: 3553 2001	4.000	152 (3,8%)	
7.109	458	B 423	SL	Von: B423/L219, Kleinottweiler Nach: B423/L118, Jägersburg Zählstelle: 6609 0771	4.000	92 (2,3%)	
7.110	458	B 95	SN	Von: B 95 Bundesgrenze Tschechien Nach: B 95/S 271 Zählstelle: 5543 4220	4.000	40 (1,0%)	
7.111	458	B 172	SN	Von: B 172 Bundesgrenze Tschechien Nach: B 172/K 8740 Bad Schandau Zählstelle: 5151 4223	4.000	36 (0,9%)	
7.112	459	B 475	NI	Von: Landesgrenze NRW Nach: B 51 Zählstelle: 3913 0466	3.900	764 (19,6%)	
7.113	459	B 87	SN	Von: B 87 Nach: B 87/S 25 Zählstelle: 4444 1101	3.900	694 (17,8%)	
7.114	459	B 254	HE	Von: L 3263 Nach: B 454 Zählstelle: 5121 0710	3.900	655 (16,8%)	
7.115	459	B 51	NI	Von: B 51/B 69 Diepholz Nach: B 51/Kreisel Diepholz Zählstelle: 3316 0438	3.900	640 (16,4%)	VB 02KK
7.116	459	B 79	ST	Von: B 79 / L 89 / Hessen Nach: B 79 / L 91 Zählstelle: 3930 4045	3.900	612 (15,7%)	
7.117	459	B 243	TH	Von: L 1014 Nach: Landesgrenze Niedersachsen Zählstelle: 4429 0002	3.900	581 (14,9%)	
7.118	459	B 87	BB	Von: B 179 Nach: Lübben, L 44 Zählstelle: 3950 2001	3.900	534 (13,7%)	VB 02KK
7.119	459	B 299	BY	Von: Neumarkt St 2236 Nach: Amberg NM 14 Zählstelle: 6635 9188	3.900	530 (13,6%)	VB 02KK
7.120	459	B 195	MV	Von: AS Zarrentin (A 24) Nach: OU Boizenburg, Kreuzung B 5 Zählstelle: 2530 0003	3.900	519 (13,3%)	
7.121	459	B 62	HE	Von: Breitenbach / Herzberg Nach: Abzweig L 3170 Zählstelle: 5223 0304	3.900	484 (12,4%)	
7.122	459	B 180	ST	Von: L 209 westl. Gleina Nach: L 177 Steigra Zählstelle: 4736 3354	3.900	476 (12,2%)	
7.123	459	B 26a	BY	Von: SW 15 Nach: A 70 Zählstelle: 5926 9202	3.900	410 (10,5%)	

Nr	Rang	Straße	BL	Infos	DTV	SV (SV%)	BVWP
7.124	459	B 169	BB	Von: Präsen, B 101 Nach: Landesgrenze Sachsen Zählstelle: 4546 2002	3.900	402 (10,3%)	VB 02KK
7.125	459	B 246	BB	Von: Brück, L 85 Nach: Belzig, B 102 Zählstelle: 3842 2010	3.900	382 (9,8%)	
7.126	459	B 51	SL	Von: B51, Saarlouis Nach: B51/B405, Saarlouis Zählstelle: 6606 0281	3.900	374 (9,6%)	
7.127	459	B 79	ST	Von: 1. B 244 (Abzw. Badersleben) Nach: 2. B 244 (Abzw. Zilly) Zählstelle: 4031 4042	3.900	374 (9,6%)	
7.128	459	B 441	NI	Von: L 370 Nach: Krs. Grenze Zählstelle: 3521 0485	3.900	367 (9,4%)	
7.129	459	B 45	HE	Von: Landesgrenze Nach: L 3120 Zählstelle: 6419 0204	3.900	363 (9,3%)	
7.130	459	B 273	BB	Von: Kremmen, L 19 Nach: AS Kremmen (A 24) Zählstelle: 3243 2010	3.900	363 (9,3%)	
7.131	459	B 85	BY	Von: BA-GRENZE Nach: Emd. KR. KU 9 (S LOESAU) Zählstelle: 5834 9133	3.900	359 (9,2%)	
7.132	459	B 251	HE	Von: Usseln Nach: Abzweig L 3082 vor Neerdar Zählstelle: 4718 0203	3.900	351 (9,0%)	
7.133	459	B 71	ST	Von: B 71 / L 48 / Ebendorf AS Dahlenwarsleben (A 14) Nach: L 47 Zählstelle: 3835 5032	3.900	347 (8,9%)	VB 02KK
7.134	459	B 85	BY	Von: SULZBACH-ROSENBERG S Nach: AUERBACH Zählstelle: 6335 9101	3.900	347 (8,9%)	
7.135	459	B 327	RP	Von: L 197 Nach: K 84 Zählstelle: 6009 0084	3.900	347 (8,9%)	
7.136	459	B 248	NI	Von: K26 Nach: B 244 b. Brome Zählstelle: 3431 0464	3.900	343 (8,8%)	WB 02KK
7.137	459	B 1	NI	Von: B444, Lafferde Nach: K71, Bettmar Zählstelle: 3727 0401	3.900	308 (7,9%)	
7.138	459	B 456	HE	Von: Kreuzung K 426 Nach: Kreuzung L 3054 Zählstelle: 5516 0507	3.900	308 (7,9%)	
7.139	459	B 285	TH	Von: Nähe KP Harschwinde Nach: B 285/L 2895 Zählstelle: 5226 2854	3.900	293 (7,5%)	
7.140	459	B 31	BW	Von: AS Engen (A 81) Nach: B31/L440 Eigeltingen Zählstelle: 8119 1100	3.900	289 (7,4%)	

Nr	Rang	Straße	BL	Infos	DTV	SV (SV%)	BVWP
7.141	459	B 301	BY	Von: AS FS16 Nach: FS18 Reichertshausen Zählstelle: 7436 9100	3.900	285 (7,3%)	WB 02KK
7.142	459	B 2	BB	Von: L 23 Nach: B 198 Zählstelle: 3049 2001	3.900	273 (7,0%)	
7.143	459	B 487	HE	Von: OD Retterode Nach: OD Hess. Lichtenau (Abzweig L 3147) Zählstelle: 4824 0206	3.900	273 (7,0%)	
7.144	459	B 94	TH	Von: K 3040 W Nach: B 2 Schleiz Zählstelle: 5436 0003	3.900	257 (6,6%)	WB 02KK
7.145	459	B 186	SN	Von: B 186/S 8 Nach: B 6 Zählstelle: 4639 1102	3.900	254 (6,5%)	
7.146	459	B 421	NW	Von: Stadt Kyll Nach: Hallschlag Zählstelle: 5605 1203	3.900	254 (6,5%)	
7.147	459	B 173	SN	Von: B 173/S 298 Nach: B 173/S 297 Zählstelle: 5439 1104	3.900	250 (6,4%)	
7.148	459	B 27	NI	Von: Oderhaus Nach: Braunlage Zählstelle: 4229 0421	3.900	230 (5,9%)	
7.149	459	B 109	BB	Von: Zehdenick, L 22 Nach: Templin, L 216 Zählstelle: 2846 3001	3.900	222 (5,7%)	VB 02KK
7.150	459	B 208	SH	Von: K 54 Nach: B 207 b. Ratzeburg Zählstelle: 2230 0044	3.900	222 (5,7%)	VB 02KK
7.151	459	B 83	HE	Von: OD Körle Nach: L 3460 Zählstelle: 4823 0701	3.900	203 (5,2%)	
7.152	459	B 9	RP	Von: L 210 Rampe Nach: L 212 Salzig Zählstelle: 5711 0017	3.900	195 (5,0%)	
7.153	459	B 82	NI	Von: K27 Ingeleben Nach: B244 Zählstelle: 3831 0431	3.900	179 (4,6%)	
7.154	459	B 286	BY	Von: L 2792 / Klaushofstrasse Nach: L 2291 / O Albertshausen Zählstelle: 5726 9100	3.900	179 (4,6%)	
7.155	459	B 53	RP	Von: B 50 Bernkastel-Kues Nach: K 73 Zählstelle: 6008 0349	3.900	148 (3,8%)	WB 02KK
7.156	459	B 187a	ST	Von: OE Aken Nach: K 2091 Zählstelle: 4138 1422	3.900	144 (3,7%)	
7.157	459	B 50	RP	Von: L 187 Nach: K 105 Zählstelle: 6108 0036	3.900	133 (3,4%)	VB 04KK

Nr	Rang	Straße	BL	Infos	DTV	SV (SV%)	BWVP
7.158	459	B 111	MV	Von: Abzw, L 266 Nach: Landesgrenze BE Zählstelle: 2051 0243	3.900	133 (3,4%)	
7.159	459	B 417	RP	Von: Herpel, Abzweig B 417 Nach: Sachsenhausen Zählstelle: 5613 0135	3.900	125 (3,2%)	WB 02KK
7.160	459	B 42a	HE	Von: Emd. Verbindungsstraße zur B 42 Nach: OD-Grenze Winkel Zählstelle: 6013 0145	3.900	98 (2,5%)	
7.161	460	B 25	BY	Von: Fremdingen Emd. St 2214 Nach: Wallerstein Emd. St 1060 Zählstelle: 7028 9155	3.800	1.026 (27,0%)	VB 02KK
7.162	460	B 282	SN	Von: B 282/K 7871/S 316 Nach: B 282/S 318 Zählstelle: 5438 1102	3.800	752 (19,8%)	WB 02KK
7.163	460	B 27	BY	Von: AS Bad Brueckenau-Volkers (A 7) Nach: LAGR / Hessen Zählstelle: 5624 9102	3.800	737 (19,4%)	
7.164	460	B 87	BB	Von: B 168 n. Pfaffendorf Nach: B 246 Zählstelle: 3851 2009	3.800	730 (19,2%)	
7.165	460	B 68	NI	Von: Bersenbrück-Nord (B 68alt) Nach: Bersenbrück-Mitte (B214) Zählstelle: 3413 0420	3.800	711 (18,7%)	
7.166	460	B 87	BB	Von: B 246 n. Bornow Nach: Ranzig Zählstelle: 3851 2003	3.800	650 (17,1%)	VB 02KK
7.167	460	B 101	BB	Von: Langennaundorf, L 60 Nach: Herzberg, B 87 Zählstelle: 4346 2001	3.800	646 (17,0%)	VB 02KK
7.168	460	B 273	BB	Von: Falkenrehde, L 862 Nach: AS Potsdam-Nord (A 10) Zählstelle: 3543 2040	3.800	642 (16,9%)	
7.169	460	B 185	ST	Von: Übergang von B 185n Nach: AS Bernburg (A 14) Zählstelle: 4136 1258	3.800	619 (16,3%)	
7.170	460	B 58	NW	Von: Landesgrenze Nach: L 2 Zählstelle: 4503 5257	3.800	597 (15,7%)	
7.171	460	B 188	ST	Von: L 27 westl. Gardelegen Nach: B 71 westl. Gardelegen Zählstelle: 3434 6905	3.800	566 (14,9%)	
7.172	460	B 175	SN	Von: B 175/S 36 Nossen Nach: A 14 AS Nossen-Nord (36) Zählstelle: 4945 1100	3.800	555 (14,6%)	
7.173	460	B 71	NI	Von: Groß Süstedt (L 233) Nach: Hansen (K 8) Zählstelle: 3028 4351	3.800	543 (14,3%)	
7.174	460	B 3	NI	Von: Heber Nach: Welle Zählstelle: 2824 0472	3.800	536 (14,1%)	

Nr	Rang	Straße	BL	Infos	DTV	SV (SV%)	BVWP
7.175	460	B 9	NW	Von: L 137 Nach: A 57 NE -Norf Zählstelle: 4806 2204	3.800	502 (13,2%)	
7.176	460	B 273	BB	Von: AS Kremmen (A 24) Nach: L 201 Zählstelle: 3343 2060	3.800	475 (12,5%)	
7.177	460	B 244	NI	Von: L288 Ohrdorf Nach: L286 Wittingen Zählstelle: 3230 0488	3.800	464 (12,2%)	
7.178	460	B 104	MV	Von: Kn. L 33 (Alt Käblich) Nach: Kn. B 198 (Canzow) Zählstelle: 2547 0195	3.800	445 (11,7%)	
7.179	460	B 115	BB	Von: AS Freiwalde (A 13) Nach: Golssen, B 96 Zählstelle: 4048 2003	3.800	437 (11,5%)	
7.180	460	B 182	SN	Von: B 182/S 30 Elsnig Nach: B 182/S 24 b. Neiden Zählstelle: 4444 1103	3.800	433 (11,4%)	
7.181	460	B 1	ST	Von: B 1 / L 40 Nach: B 1 / K 1146 Zählstelle: 3732 5025	3.800	403 (10,6%)	
7.182	460	B 431	SH	Von: AS Albersdorf (A 23) Nach: L 236 Zählstelle: 1821 0425	3.800	399 (10,5%)	
7.183	460	B 327	RP	Von: L 164 Nach: K 114 Zählstelle: 6208 0115	3.800	395 (10,4%)	
7.184	460	B 421	RP	Von: L 226 Nach: K 51 Zählstelle: 5909 0134	3.800	395 (10,4%)	
7.185	460	B 19	BW	Von: Emd. K 2805 in die B 19 bei Bernsfel Nach: Ende B 19 an Bay. Grenze Zählstelle: 6425 1101	3.800	388 (10,2%)	
7.186	460	B 51	RP	Von: L 133 Bahnhof Taben Nach: Landesgrenze Saarland Zählstelle: 6405 0272	3.800	384 (10,1%)	
7.187	460	B 97	BB	Von: B 112 Nach: Bundesgrenze Zählstelle: 4054 3685	3.800	369 (9,7%)	
7.188	460	B 208	MV	Von: OA Gadebusch Nach: Kreuzung L 3 Zählstelle: 2233 0075	3.800	365 (9,6%)	
7.189	460	B 304	BY	Von: Teisendorf Süd/Ost Nach: Heidenpoint Zählstelle: 8143 9143	3.800	350 (9,2%)	
7.190	460	B 421	RP	Von: L 27 Nach: K 63 Zählstelle: 5706 0108	3.800	342 (9,0%)	
7.191	460	B 2	TH	Von: L 1090/L 2356 Nach: K 3060 W Zählstelle: 5436 0001	3.800	334 (8,8%)	

Nr	Rang	Straße	BL	Infos	DTV	SV (SV%)	BVWP
7.192	460	B 431	SH	Von: L 119 Nach: B 495 nördl. Glückstadt Zählstelle: 2122 0409	3.800	334 (8,8%)	
7.193	460	B 19	BW	Von: B 19 / K 2663 bei Bröckingen Nach: B 19 / B 298 Gaildorf Zählstelle: 7024 1102	3.800	331 (8,7%)	VB 02KK
7.194	460	B 276	BY	Von: Frammersbach Nach: Bauamtsgrenze Zählstelle: 5922 9250	3.800	331 (8,7%)	
7.195	460	B 410	RP	Von: L 10 Gerolstein Nach: K 172 Zählstelle: 5705 0074	3.800	331 (8,7%)	WB 02KK
7.196	460	B 246	BB	Von: Bestensee, B 179 Nach: Gallun, L 745 Zählstelle: 3747 2020	3.800	323 (8,5%)	
7.197	460	B 246a	ST	Von: L 102 Nach: L 24 Seehausen Zählstelle: 3934 5412	3.800	323 (8,5%)	
7.198	460	B 266	NW	Von: L166 Nach: L106 Zählstelle: 5304 5211	3.800	323 (8,5%)	VB 02KK
7.199	460	B 7	TH	Von: L 1353 Nach: Landesgrenze Sachsen Zählstelle: 4940 0001	3.800	312 (8,2%)	VB 02KK
7.200	460	B 477	NW	Von: Sievernich Nach: Zülpich Zählstelle: 5205 1206	3.800	312 (8,2%)	
7.201	460	B 168	BB	Von: Friedland, L 43 Nach: Beeskow, B 246 Zählstelle: 3851 2004	3.800	308 (8,1%)	
7.202	460	B 8	BY	Von: Regensburg (St 2220 i. Deining) Nach: Nmkt. (B 8/ St 2234 sw. Parsberg) Zählstelle: 6836 9107	3.800	304 (8,0%)	
7.203	460	B 79	NI	Von: B82 Semmenstedt Nach: L513 Remlingen Zählstelle: 3830 0422	3.800	262 (6,9%)	WB 02KK
7.204	460	B 198	BB	Von: K 7346 Nach: L 28 Zählstelle: 2949 2003	3.800	255 (6,7%)	
7.205	460	B 268	RP	Von: L 139 Franzenheim Nach: K 45 Obersehr Zählstelle: 6306 0098	3.800	251 (6,6%)	
7.206	460	B 421	RP	Von: L 185 Nach: K 5 Zählstelle: 6010 0119	3.800	251 (6,6%)	
7.207	460	B 27	BY	Von: B 286 / Bad Brueckenau Nach: AS Bad Brueckenau-Volkers (A 7) Zählstelle: 5624 9101	3.800	243 (6,4%)	
7.208	460	B 47	HE	Von: L 3399 Nach: B 38 Ri. Reichelsheim Zählstelle: 6318 0504	3.800	243 (6,4%)	

Nr	Rang	Straße	BL	Infos	DTV	SV (SV%)	BVWP
7.209	460	B 265	NW	Von: L11 Nach: K23 Zählstelle: 5305 1204	3.800	232 (6,1%)	
7.210	460	B 3	HE	Von: L 3232 Nach: K 40 Zählstelle: 4623 6513	3.800	217 (5,7%)	
7.211	460	B 310	BY	Von: B 308 Hindelang Nach: St 2373 Zählstelle: 8428 9183	3.800	201 (5,3%)	
7.212	460	B 92	TH	Von: Landesgrenze Sachsen Nach: L 1296 Zählstelle: 5339 0001	3.800	163 (4,3%)	
7.213	460	B 305	BY	Von: KRZ B307 Nach: Reit i.W. Zählstelle: 8240 9147	3.800	163 (4,3%)	
7.214	460	B 305	BY	Von: U. Jettenberg Nach: Wachterl Zählstelle: 8343 9100	3.800	141 (3,7%)	
7.215	460	B 319	BY	Von: Berchtesgaden Nach: Obersalzberg Zählstelle: 8344 9168	3.800	118 (3,1%)	
7.216	461	B 26	BY	Von: Stetten Nach: Karlstadt Zählstelle: 6024 9103	3.700	- (-)	
7.217	461	B 173	BY	Von: Emd. St2711 Nach: UEbfg. St2194 Zählstelle: 5735 9252	3.700	995 (26,9%)	
7.218	461	B 2	BB	Von: B 166 Nach: L 272 Zählstelle: 2951 2004	3.700	696 (18,8%)	
7.219	461	B 101	BB	Von: Bad Liebenwerda, B 183 Nach: Winkel, L 65 Zählstelle: 4446 2001	3.700	688 (18,6%)	VB 02KK
7.220	461	B 101	BB	Von: Winkel, L 65 Nach: Langennaundorf, L 60 Zählstelle: 4446 3689	3.700	688 (18,6%)	VB 02KK
7.221	461	B 87	BB	Von: Herzberg, B 101 Nach: Landesgrenze Sachsen Zählstelle: 4344 2001	3.700	633 (17,1%)	VB 02KK
7.222	461	B 239	NI	Von: Krs Grenze Nach: L 343 Wagenfeld Zählstelle: 3417 0467	3.700	622 (16,8%)	WB 02KK
7.223	461	B 79	ST	Von: B 79 / L 91 Nach: B 79 / LG NI / ST Zählstelle: 3930 4046	3.700	614 (16,6%)	
7.224	461	B 2	ST	Von: B 2 / L 130 Nach: B 2 / K 2029 Zählstelle: 4341 2002	3.700	611 (16,5%)	
7.225	461	B 2	ST	Von: B 2 / K 2029 Nach: B 2 / L 129 / Kemberg Zählstelle: 4241 2003	3.700	611 (16,5%)	

Nr	Rang	Straße	BL	Infos	DTV	SV (SV%)	BVWP
7.226	461	B 102	BB	Von: Treuenbrietzen, B 2 Nach: AS Niemege, A 9 Zählstelle: 3942 2010	3.700	607 (16,4%)	WB 02KK
7.227	461	B 87	BB	Von: Hohenbucko, L 70 Nach: Schlieben, L 68 Zählstelle: 4246 3634	3.700	603 (16,3%)	VB 02KK
7.228	461	B 103	BB	Von: AS Meyenburg (A 24) Nach: Landesgrenze MV Zählstelle: 2739 2050	3.700	540 (14,6%)	WB 02KK
7.229	461	B 402	NI	Von: B 213 b. Haselünne Nach: L 55 Zählstelle: 3310 0459	3.700	533 (14,4%)	
7.230	461	B 516	NW	Von: L856 Nach: K28 Zählstelle: 4515 1212	3.700	533 (14,4%)	
7.231	461	B 96	BB	Von: Baruth, B 115 Nach: Neuhof Zählstelle: 3947 2050	3.700	511 (13,8%)	
7.232	461	B 187	BB	Von: Brandis, B 101 Nach: Landesgrenze ST Zählstelle: 4245 2003	3.700	511 (13,8%)	
7.233	461	B 236	HE	Von: B 253 OU Allendorf / Battenfeld Nach: Bromskirchen Zählstelle: 4917 0601	3.700	503 (13,6%)	
7.234	461	B 465	BW	Von: B465/L314 Leprosenberg Nach: B30/B465 Oberessendorf Zählstelle: 8025 1100	3.700	492 (13,3%)	
7.235	461	B 71	NI	Von: Kreisgrenze Nach: Munster Zählstelle: 3027 0423	3.700	470 (12,7%)	WB 02KK
7.236	461	B 89	TH	Von: K 220 T Nach: B 281n Zählstelle: 5531 4454	3.700	459 (12,4%)	
7.237	461	B 183	SN	Von: B 183/S 16 Nach: B 2/B 107/B 183/S 11 Zählstelle: 4442 1101	3.700	429 (11,6%)	
7.238	461	B 245	ST	Von: B 246a Hakenstedt Nach: AS Eilsleben (A 2) Zählstelle: 3833 5070	3.700	422 (11,4%)	
7.239	461	B 212	NI	Von: L858 Nach: K188 Zählstelle: 2417 0425	3.700	403 (10,9%)	
7.240	461	B 431	SH	Von: AS Elmshorn (A 23) Nach: L 175 Zählstelle: 1821 1416	3.700	400 (10,8%)	
7.241	461	B 85	TH	Von: K 3080 S Nach: L 1060 Zählstelle: 5134 0002	3.700	374 (10,1%)	
7.242	461	B 7	TH	Von: B 7n Nach: Kreuz B 7n/B 93 Altenburg-Süd Zählstelle: 5040 0008	3.700	370 (10,0%)	

Nr	Rang	Straße	BL	Infos	DTV	SV (SV%)	BVWP
7.243	461	B 96b	MV	Von: KP B 96 Nach: KP L 29 Zählstelle: 1447 0194	3.700	370 (10,0%)	
7.244	461	B 156	SN	Von: B 156/S 108 Nach: B 156/K 8481 Zählstelle: 4652 1100	3.700	348 (9,4%)	
7.245	461	B 511	NW	Von: B 55 Nach: Bad Fredeburg Zählstelle: 4815 1403	3.700	348 (9,4%)	
7.246	461	B 104	MV	Von: Knoten L 171 Nach: OE Güstrow Zählstelle: 2238 0213	3.700	340 (9,2%)	VB 02KK
7.247	461	B 197	MV	Von: Friedland AS B 109 Nach: OU Anklam Zählstelle: 2247 1735	3.700	340 (9,2%)	WB 02KK
7.248	461	B 300	BY	Von: Babenhausen Emd. MN 8 Nach: Krumbach Emd. GZ7 Zählstelle: 7728 9153	3.700	329 (8,9%)	WB 02KK
7.249	461	B 5	BB	Von: Petershagen, L 37 Nach: Arensdorf Zählstelle: 3552 2002	3.700	322 (8,7%)	
7.250	461	B 96	BB	Von: AS Großräschen, A 13 Nach: Finsterwalde, L 60n, Schacksdorf Zählstelle: 4349 3620	3.700	322 (8,7%)	WB 02KK
7.251	461	B 246a	ST	Von: K 1224 Nach: B 81 b. Altenweddingen Zählstelle: 3935 5407	3.700	322 (8,7%)	
7.252	461	B 260	RP	Von: L 323 Hunzeler Stock Nach: Holzhausen Zählstelle: 5713 0083	3.700	311 (8,4%)	
7.253	461	B 495	NI	Von: L 111 S Nach: L 113 Zählstelle: 2221 0444	3.700	307 (8,3%)	
7.254	461	B 22	BY	Von: St 2181 bei Krummennaab Nach: NEW 7 bei Wendersreuth Zählstelle: 6238 9120	3.700	303 (8,2%)	
7.255	461	B 183	SN	Von: B 182/B 183 Nach: B 183/K 8985 Zählstelle: 4443 1102	3.700	303 (8,2%)	
7.256	461	B 109	BB	Von: Haßleben, L 24 Nach: L 15 Zählstelle: 2748 2002	3.700	300 (8,1%)	
7.257	461	B 156	SN	Von: B 156/S 121 Nach: B 156/S 108 Zählstelle: 4653 1103	3.700	300 (8,1%)	WB 02KK
7.258	461	B 470	BY	Von: Emd. ST 2191 (BEHRINGERSMUEHLE) Nach: Emd. ST 2163 (OD POTTENSTEIN) Zählstelle: 6234 9155	3.700	300 (8,1%)	
7.259	461	B 268	RP	Von: K 141 Oberzerf Nach: K 139 Panzhaus Zählstelle: 6406 0095	3.700	296 (8,0%)	

Nr	Rang	Straße	BL	Infos	DTV	SV (SV%)	BVWP
7.260	461	B 18	BY	Von: BAB A96 Nach: Mindelheim OA Zählstelle: 7928 9147	3.700	292 (7,9%)	
7.261	461	B 87	TH	Von: L 2151 Nach: L 1047 Zählstelle: 5232 0004	3.700	292 (7,9%)	
7.262	461	B 6	ST	Von: B 6 / K 2373 Nach: B 6 / SBA-Gr. Halberstadt Zählstelle: 4235 1321	3.700	278 (7,5%)	VB 04KB
7.263	461	B 6	ST	Von: B 6 / SBA-Gr. Halberstadt Nach: B 6 / L 72 Zählstelle: 4235 4301	3.700	278 (7,5%)	VB 04KB
7.264	461	B 399	NW	Von: L24 Nach: L260 Zählstelle: 5303 1201	3.700	263 (7,1%)	
7.265	461	B 168	BB	Von: Tiefensee, B 158 Nach: Heckelberg, L 29 Zählstelle: 3249 2009	3.700	255 (6,9%)	
7.266	461	B 259	RP	Von: K 18 Brauheck Nach: B 49 Cochem-Sehl Zählstelle: 5808 0085	3.700	252 (6,8%)	
7.267	461	B 198	BB	Von: B 2 Nach: Angermünde, L 28 Zählstelle: 2949 2001	3.700	248 (6,7%)	
7.268	461	B 62	NW	Von: L 729 Nach: K 29 Zählstelle: 5014 1207	3.700	241 (6,5%)	
7.269	461	B 270	RP	Von: L 368 Nach: K 49 Zählstelle: 6311 0061	3.700	237 (6,4%)	VB 02KK
7.270	461	B 426	HE	Von: Lengfeld Nach: Zipfen Zählstelle: 6118 0402	3.700	237 (6,4%)	
7.271	461	B 7	TH	Von: L 2120 Nach: L 1025 Zählstelle: 5029 0001	3.700	226 (6,1%)	VB 02KK
7.272	461	B 242	ST	Von: B 242 / 2. L 98 / Tanne Nach: B 242 / 1. K 1353 / Sorge Zählstelle: 4330 4080	3.700	226 (6,1%)	
7.273	461	B 242	ST	Von: B 242 / 1. K 1353 / Sorge Nach: B 242 / Landesgrenze NS Zählstelle: 4330 4081	3.700	226 (6,1%)	
7.274	461	B 257	RP	Von: K 33 Nach: K 9 Zählstelle: 5806 0049	3.700	226 (6,1%)	
7.275	461	B 48	RP	Von: K 30 Nach: K 28 Zählstelle: 6312 0095	3.700	222 (6,0%)	WB 02KK
7.276	461	B 83	HE	Von: OD Deisel/K 71 Nach: OD Helmarshausen, Kreuzung K 72 Zählstelle: 4422 0204	3.700	218 (5,9%)	WB 02KK

Nr	Rang	Straße	BL	Infos	DTV	SV (SV%)	BVWP
7.277	461	B 88	TH	Von: B 247 Ohrdruf Nach: L 1025/L 1028 Zählstelle: 5130 0004	3.700	218 (5,9%)	WB 24KK
7.278	461	B 27	NI	Von: Braunlage Nach: Landesgrenze Zählstelle: 4229 0425	3.700	204 (5,5%)	
7.279	461	B 167	BB	Von: L 38 Nach: Seelow, B 1 Zählstelle: 3552 3710	3.700	204 (5,5%)	VB 02KK
7.280	461	B 56	NW	Von: KP -L33 Nach: KP -K82 Zählstelle: 5205 1204	3.700	185 (5,0%)	
7.281	461	B 48	RP	Von: L 508 Nach: L 494 Zählstelle: 6813 0108	3.700	181 (4,9%)	VB 02KK
7.282	461	B 87	ST	Von: OE Bad Kösen Nach: B 250 / Eckartsberga Zählstelle: 4835 3040	3.700	174 (4,7%)	VB 02KK
7.283	461	B 265	RP	Von: B 51 Prüm-Held Nach: K 182 Zählstelle: 5704 0301	3.700	170 (4,6%)	
7.284	461	B 48	RP	Von: L 499 Nach: L 503 Zählstelle: 6612 0036	3.700	167 (4,5%)	
7.285	461	B 8	RP	Von: Freilingen L 303 Nach: Emd. Freilingen L 304 Zählstelle: 5413 0005	3.700	159 (4,3%)	
7.286	461	B 461	NI	Von: Carolinensiel Nach: Harlesiel Zählstelle: 2212 0462	3.700	144 (3,9%)	WB 02KK
7.287	461	B 309	BY	Von: OE Pfronten Nach: Bundesgrenze Zählstelle: 8429 9164	3.700	141 (3,8%)	
7.288	461	B 54	NW	Von: BAG Nach: L 723 Zählstelle: 5114 1200	3.700	96 (2,6%)	VB 04KB
7.289	461	B 11	BY	Von: OA Wallgau N Nach: Einmg St2062, Kochel Zählstelle: 8433 9120	3.700	85 (2,3%)	WB 02KK
7.290	462	B 400	HE	Von: AS Wommen Nach: Blinde Mühle Zählstelle: 4926 0419	3.600	1.300 (36,1%)	
7.291	462	B 98	SN	Von: B 97/B 98 Laußnitz Nach: A 13 AS Thendorf (20) Zählstelle: 4749 1100	3.600	832 (23,1%)	VB 02KK
7.292	462	B 64	NI	Von: B 3 Nach: K 527 Zählstelle: 4125 0410	3.600	814 (22,6%)	WB 02KK
7.293	462	B 2	BB	Von: L 284 Nach: Heinersdorf, B 166 Zählstelle: 2950 2007	3.600	727 (20,2%)	

Nr	Rang	Straße	BL	Infos	DTV	SV (SV%)	BVWP
7.294	462	B 87	BB	Von: Ranzig Nach: L 442 Zählstelle: 3951 2001	3.600	670 (18,6%)	VB 02KK
7.295	462	B 101n	BB	Von: B 115 Nach: B 101 Zählstelle: 4044 2090	3.600	670 (18,6%)	
7.296	462	B 320	BB	Von: Lieberose, B 168 Nach: Lamsfeld, L 44 Zählstelle: 4051 2002	3.600	659 (18,3%)	
7.297	462	B 466	BW	Von: B466/L1070 bei Ohmenheim Nach: B466 Landesgr. Bayern Ederheim Zählstelle: 7128 1101	3.600	558 (15,5%)	
7.298	462	B 85	BY	Von: Emd. KC1 Nach: Emd. St2209 (Steinbach am Wald) Zählstelle: 5534 9100	3.600	544 (15,1%)	
7.299	462	B 480	NW	Von: B 516 b. Wülfe Nach: L 637, Brilon Zählstelle: 4517 5322	3.600	486 (13,5%)	WB 02KK
7.300	462	B 414	HE	Von: Landesgrenze RP Nach: Knoten B 255 Zählstelle: 5314 0307	3.600	475 (13,2%)	
7.301	462	B 192	MV	Von: AS Waren (Müritz) (A 19) Nach: Knotenpunkt L 206 Zählstelle: 2540 0013	3.600	457 (12,7%)	
7.302	462	B 299	BY	Von: LAUTERHOFEN W Nach: KASTL Zählstelle: 6635 9101	3.600	450 (12,5%)	
7.303	462	B 26a	BY	Von: Bauamtsgrenze Nach: Wuerzburg SW 15 Zählstelle: 5926 9208	3.600	432 (12,0%)	
7.304	462	B 167	BB	Von: B 198 Nach: Zerpenschleuse, B 109 Zählstelle: 3147 3708	3.600	432 (12,0%)	
7.305	462	B 269	RP	Von: K 122 Nach: K 100 Zählstelle: 6208 0105	3.600	428 (11,9%)	
7.306	462	B 26a	BY	Von: Arnstein Nach: Bauamtsgrenze Zählstelle: 5926 9100	3.600	385 (10,7%)	
7.307	462	B 477	NW	Von: L 33 Nach: K 16 Zählstelle: 5205 1208	3.600	378 (10,5%)	
7.308	462	B 27	BW	Von: B 27 Neuhaus am Randen Nach: B27/314 Randen Zählstelle: 8117 1100	3.600	374 (10,4%)	VB 02KK
7.309	462	B 495	NI	Von: L 116 Nach: L 119 Zählstelle: 2420 0441	3.600	374 (10,4%)	
7.310	462	B 450	HE	Von: L 3218 Nach: L 3220 Zählstelle: 4721 0201	3.600	367 (10,2%)	

Nr	Rang	Straße	BL	Infos	DTV	SV (SV%)	BVWP
7.311	462	B 101	BB	Von: Landesgrenze Sachsen Nach: Prösen, B 169 Zählstelle: 4546 2001	3.600	364 (10,1%)	
7.312	462	B 182	SN	Von: B 182/S 31 Wörlitz Nach: B 182/K 8922 Dommitzsch Zählstelle: 4645 1102	3.600	356 (9,9%)	WB 02KK
7.313	462	B 13	BY	Von: Neuherberg Nach: Buchheim Zählstelle: 6427 9201	3.600	338 (9,4%)	
7.314	462	B 109	BB	Von: L 21 Nach: Haßleben, L 24 Zählstelle: 2748 2001	3.600	324 (9,0%)	
7.315	462	B 321	MV	Von: OA Parchim Nach: Marnitz L 08 Zählstelle: 2637 0183	3.600	320 (8,9%)	
7.316	462	B 327	RP	Von: L 195 Nach: L 194 Zählstelle: 6009 0083	3.600	320 (8,9%)	
7.317	462	B 2n	ST	Von: B 91 (Theißen) Nach: B 2 alt (Bornitz) Zählstelle: 4938 3258	3.600	306 (8,5%)	
7.318	462	B 240	NI	Von: Scharfoldendorf Nach: Landesgrenze Zählstelle: 4023 0427	3.600	295 (8,2%)	
7.319	462	B 250	HE	Von: Landesgrenze Thüringen Nach: OD Wanfried Zählstelle: 4827 0163	3.600	292 (8,1%)	
7.320	462	B 79	ST	Von: L 87 Nach: 1. B 244 (Abzw. Badersleben) Zählstelle: 4031 4041	3.600	288 (8,0%)	
7.321	462	B 315	BW	Von: B315/B317 Titisee Nach: B315/L156 Lenzkirch Zählstelle: 8114 1100	3.600	288 (8,0%)	
7.322	462	B 87	TH	Von: L 1052 Nach: L 1050 Zählstelle: 5133 0004	3.600	274 (7,6%)	
7.323	462	B 327	RP	Von: B 421 Kappel Nach: K 11 Zählstelle: 6010 0085	3.600	274 (7,6%)	
7.324	462	B 156	BB	Von: L 49 Nach: Graustein, L 87 Zählstelle: 4452 2009	3.600	248 (6,9%)	
7.325	462	B 176	ST	Von: L 209 / L 212 / Laucha Nach: B 250 OU Bad Bibra Zählstelle: 4735 3083	3.600	241 (6,7%)	
7.326	462	B 54	HE	Von: Emd. B 275 Nach: Emd. L 3274 Zählstelle: 5814 0275	3.600	230 (6,4%)	
7.327	462	B 276	HE	Von: Birstein Nach: Fischborn Zählstelle: 5621 0105	3.600	212 (5,9%)	

Nr	Rang	Straße	BL	Infos	DTV	SV (SV%)	BVWP
7.328	462	B 8	RP	Von: Markwald Nach: Dorfmitte Zählstelle: 5513 0013	3.600	205 (5,7%)	
7.329	462	B 250	TH	Von: B 250/L 2108 Nach: Landesgrenze TH/HE Zählstelle: 4827 0078	3.600	202 (5,6%)	
7.330	462	B 48	RP	Von: B 48 Nach: L 403 Zählstelle: 6212 0091	3.600	187 (5,2%)	
7.331	462	B 202	SH	Von: Erfde Nach: Norderstapel Zählstelle: 1621 0107	3.600	180 (5,0%)	WB 02KK
7.332	462	B 500	BW	Von: B28/B500 Alexanderschanze Nach: B500/L402 Zuflucht Zählstelle: 7515 1100	3.600	180 (5,0%)	
7.333	462	B 101	BB	Von: Wiesenhagen Nach: Trebbin, B 246n, Beelitz Zählstelle: 3745 2070	3.600	176 (4,9%)	VB 04KB
7.334	462	B 454	HE	Von: OE Neustadt Nach: Wiera Zählstelle: 5120 0507	3.600	176 (4,9%)	WB 02KK
7.335	462	B 6	ST	Von: B 6 / L 72 Nach: B 6 / K 1330 Zählstelle: 4235 4302	3.600	169 (4,7%)	VB 04KB
7.336	462	B 6	ST	Von: B 6 / K 1330 Nach: OA Aschersleben Zählstelle: 4234 4303	3.600	169 (4,7%)	VB 04KB
7.337	462	B 292	BW	Von: Emd. K 2839 in B292 bei Boxberg Nach: Emd. B 292 in B 290 in Königshofen Zählstelle: 6424 1103	3.600	169 (4,7%)	
7.338	462	B 245	ST	Von: L 103 Nach: B 246a Hakenstedt Zählstelle: 3833 5069	3.600	162 (4,5%)	
7.339	462	B 61	NW	Von: K 17 Nach: L 665 Zählstelle: 4312 1202	3.600	158 (4,4%)	
7.340	462	B 307	BY	Von: Emd. B307 O, Achenpass Nach: Emd. B307 W, Sylvenstein Zählstelle: 8435 9181	3.600	151 (4,2%)	
7.341	462	B 427	RP	Von: L 490 Nach: K 11 Zählstelle: 6813 0114	3.600	151 (4,2%)	VB 02KK
7.342	462	B 289	BY	Von: OE Muenchberg Nach: OU Münchberg Zählstelle: 5836 9256	3.600	148 (4,1%)	WB 02KK
7.343	462	B 303	BY	Von: A 7 / L 2433 Nach: L 2290 / Euerbach Zählstelle: 5926 9206	3.600	140 (3,9%)	WB 02KK
7.344	462	B 248	NI	Von: K409 (Lagershausen) Nach: B445/L525 Echte Zählstelle: 4226 0970	3.600	126 (3,5%)	

Nr	Rang	Straße	BL	Infos	DTV	SV (SV%)	BVWP
7.345	462	B 42a	HE	Von: OD-Grenze Mittelheim Nach: Emd. L 3320 Zählstelle: 5914 0160	3.600	119 (3,3%)	
7.346	462	B 95	SN	Von: B 95/S 271 Nach: B 95/S 266 Zählstelle: 5543 1101	3.600	104 (2,9%)	
7.347	462	B 48	RP	Von: L 242 Abzw. OD Langenlonsheim Nach: K 43 Abzw. OD Laubenheim Zählstelle: 6013 9041	3.600	72 (2,0%)	
7.348	463	B 175	SN	Von: B 95/B 175/S 57 b. Penig Nach: B 175/S 249 Zählstelle: 5041 1108	3.500	746 (21,3%)	
7.349	463	B 3	NI	Von: Heber Nach: Welle Zählstelle: 2925 0475	3.500	616 (17,6%)	
7.350	463	B 156	SN	Von: B 156 NK018 Nach: B 156 NK103 Zählstelle: 4451 1100	3.500	599 (17,1%)	
7.351	463	B 97	BB	Von: L 49 Nach: L 473 Zählstelle: 4252 3008	3.500	532 (15,2%)	
7.352	463	B 191	NI	Von: Stöcken (L 254) Nach: Hohenzethen (L 252) Zählstelle: 2930 0454	3.500	511 (14,6%)	WB 02KK
7.353	463	B 249	TH	Von: Landesgrenze Hessen Nach: L 2104/K 5010 K Zählstelle: 4827 4432	3.500	508 (14,5%)	
7.354	463	B 110	MV	Von: Knoten L201 Gnoien Nach: Knoten L231 Dargun Zählstelle: 2042 0071	3.500	466 (13,3%)	WB 02KK
7.355	463	B 246	BB	Von: Belzig, L 95 Nach: Wiesenburg, B 107 Zählstelle: 3840 2020	3.500	431 (12,3%)	
7.356	463	B 2	ST	Von: B 2 / L 123 / Kropstädt Nach: B 2 / LG BB Zählstelle: 4042 2013	3.500	406 (11,6%)	
7.357	463	B 1	BB	Von: Neubensdorf, L 96 Nach: Landesgrenze Zählstelle: 3539 2010	3.500	403 (11,5%)	
7.358	463	B 167	BB	Von: Löwenberg, B 96 Nach: Herzberg, L 19 Zählstelle: 3144 3709	3.500	399 (11,4%)	VB 02KK
7.359	463	B 299	BY	Von: Kastl Nach: AS Amberg-West (A 6) Zählstelle: 6636 9101	3.500	382 (10,9%)	WB 24KK
7.360	463	B 421	RP	Von: L 21 Nach: K 35 Zählstelle: 5706 0105	3.500	375 (10,7%)	
7.361	463	B 192	MV	Von: Goldberg Abzw, L 17 Nach: Kreuzung B 103-Karow Zählstelle: 2438 0219	3.500	364 (10,4%)	WB 02KK

Nr	Rang	Straße	BL	Infos	DTV	SV (SV%)	BVWP
7.362	463	B 85	TH	Von: K 140 U Nach: L 1062/K 3090 S Zählstelle: 5134 0001	3.500	350 (10,0%)	WB 02KK
7.363	463	B 422	RP	Von: L 162 Nach: K 52 Zählstelle: 6209 0126	3.500	347 (9,9%)	
7.364	463	B 420	RP	Von: K 36 Nach: K 25 Zählstelle: 6410 0076	3.500	343 (9,8%)	
7.365	463	B 110	MV	Von: Knoten L 18 Tessin Nach: Knoten L 232 Zählstelle: 1941 0077	3.500	336 (9,6%)	
7.366	463	B 303	BY	Von: B173 Oberrodach Nach: BA-Grenze Zählstelle: 5734 9251	3.500	336 (9,6%)	
7.367	463	B 188	ST	Von: L 24 Oebisfelde Nach: SBA-Gr. Stendal Zählstelle: 3532 5328	3.500	329 (9,4%)	VB 02KK
7.368	463	B 188	ST	Von: SBA Gr. Magdeburg Nach: L 20 Miesterhorst Zählstelle: 3532 6028	3.500	329 (9,4%)	VB 02KK
7.369	463	B 487	HE	Von: L 3227 Nach: L 3439 Zählstelle: 4824 0713	3.500	322 (9,2%)	
7.370	463	B 244	NI	Von: L623 Nach: K24 Zählstelle: 3931 0455	3.500	315 (9,0%)	
7.371	463	B 84	TH	Von: B 176 nördl. Bad Langensalza Nach: L 2126/L 2127 Zählstelle: 4830 0033	3.500	312 (8,9%)	
7.372	463	B 195	MV	Von: OA Zarrentin Nach: AS Zarrentin (A 24) Zählstelle: 2431 0021	3.500	312 (8,9%)	
7.373	463	B 107	ST	Von: L 54 Tuchem, Kreisverkehr Nach: B 1 Genthin Zählstelle: 3638 5038	3.500	301 (8,6%)	
7.374	463	B 7	HE	Von: LG Nordrhein Westfalen Nach: K 84 Zählstelle: 4521 0590	3.500	298 (8,5%)	
7.375	463	B 285	TH	Von: Dietlas Nach: Dorndorf Zählstelle: 5126 2855	3.500	294 (8,4%)	
7.376	463	B 493	NI	Von: Oldenstadt (B 191) Nach: Rosche (L 254, L 265) Zählstelle: 3030 0484	3.500	291 (8,3%)	
7.377	463	B 68	NW	Von: B 7, Scherfede Nach: B 252, Kleinenberg Zählstelle: 4420 1202	3.500	270 (7,7%)	
7.378	463	B 180	SN	Von: B 180/K 8174/S 232 Nach: B 180/S 232 Zählstelle: 5244 1111	3.500	263 (7,5%)	

Nr	Rang	Straße	BL	Infos	DTV	SV (SV%)	BVWP
7.379	463	B 412	RP	Von: L 114 Nach: L 113 Zählstelle: 5509 0118	3.500	249 (7,1%)	
7.380	463	B 102	BB	Von: OA Belzig Nach: Golzow, L 85 Zählstelle: 3841 3636	3.500	245 (7,0%)	VB 02KK
7.381	463	B 423	SL	Von: B423/L105, Habkirchen Nach: B423/L231, Erfweiler-Ehlingen Zählstelle: 6808 0419	3.500	245 (7,0%)	
7.382	463	B 54	HE	Von: Emd. L 3321 Nach: Landesgrenze Rheinland-Pfalz Zählstelle: 5714 026	3.500	235 (6,7%)	
7.383	463	B 87	TH	Von: L 1114 Nach: K 110 R Zählstelle: 5232 0003	3.500	231 (6,6%)	
7.384	463	B 88	TH	Von: L 2149 Nach: L 1046 Zählstelle: 5230 0003	3.500	231 (6,6%)	WB 02KK
7.385	463	B 399	NW	Von: L12 Nach: L24 Zählstelle: 5303 1202	3.500	231 (6,6%)	
7.386	463	B 8	RP	Von: Dorfmitte Nach: Malmeneich Nord Zählstelle: 5513 0014	3.500	224 (6,4%)	
7.387	463	B 285	TH	Von: B 285/L 2895 Nach: B 285/L 2602 Zählstelle: 5226 2857	3.500	221 (6,3%)	
7.388	463	B 202	SH	Von: Emd. L39 Nach: Emd. L40 Krs SL-FL Zählstelle: 1722 0134	3.500	217 (6,2%)	
7.389	463	B 405	SL	Von: AS Saarwellingen (A 8) Nach: B405/L343, Fraulautern Zählstelle: 6606 0333	3.500	193 (5,5%)	
7.390	463	B 271	RP	Von: L 414 Nach: L 408 Zählstelle: 6114 0049	3.500	182 (5,2%)	
7.391	463	B 257	RP	Von: L 92 Nach: B 258 Nürburgring Zählstelle: 5607 0046	3.500	161 (4,6%)	
7.392	463	B 419	SL	Von: B406/B419, Kreisel Nennig Nach: Landesgrenze Rh. Pfalz Zählstelle: 6404 0406	3.500	151 (4,3%)	
7.393	463	B 250	ST	Von: 2. L 212 / Nebra Nach: L 213 Zählstelle: 3735 3105	3.500	147 (4,2%)	
7.394	463	B 477	NW	Von: Breitenbenden Nach: Eiserfey Zählstelle: 5406 1206	3.500	130 (3,7%)	
7.395	463	B 258	NW	Von: Ahrhütte Nach: Blankenheim Zählstelle: 5506 1204	3.500	126 (3,6%)	

Nr	Rang	Straße	BL	Infos	DTV	SV (SV%)	BVWP
7.396	463	B 122	BB	Von: Rheinsberg, L 15 Nach: Landesgrenze Sachsen Zählstelle: 2843 3150	3.500	123 (3,5%)	
7.397	463	B 501	SH	Von: K 47 Nach: B 207 b. Heiligenhafen Zählstelle: 1632 0507	3.500	119 (3,4%)	
7.398	463	B 185	ST	Von: K 1343 Nach: OA Ballenstedt Zählstelle: 4233 4906	3.500	77 (2,2%)	VB 02KK
7.399	464	B 25	BY	Von: Wilburgstetten Emd. St 2385 Nach: Fremdingen Emd. St 2214 Zählstelle: 7028 9156	3.400	867 (25,5%)	VB 02KK
7.400	464	B 175	SN	Von: B 175/S 249 Nach: B 175/B 180 Waldenburg Zählstelle: 5141 1101	3.400	697 (20,5%)	VB 02KK
7.401	464	B 412	RP	Von: A 61 AS Niederzissen (32) Nach: Niederzissen Zählstelle: 5509 0507	3.400	670 (19,7%)	WB 02KK
7.402	464	B 107	SN	Von: B 107/K 8367 Nach: B 87/B 107/S 4 Eilenburg Zählstelle: 4541 1100	3.400	636 (18,7%)	
7.403	464	B 475	NW	Von: K 31 Nach: L 834 Zählstelle: 3813 1302	3.400	636 (18,7%)	
7.404	464	B 22	BY	Von: B 14 südl. Wieselrieth Nach: St 2157 südl. Tännesberg Zählstelle: 6439 9251	3.400	456 (13,4%)	
7.405	464	B 5	BB	Von: Gumtow, L 143 Nach: B 107 Zählstelle: 3039 2010	3.400	445 (13,1%)	
7.406	464	B 62	NW	Von: K 45 Nach: B 480 b. Balde Zählstelle: 5015 1203	3.400	432 (12,7%)	VB 02KK
7.407	464	B 61	NW	Von: L791 Nach: B 55 Zählstelle: 4115 1263	3.400	377 (11,1%)	
7.408	464	B 176	SN	Von: B 175/B 176 Nach: B 176/S 44 Zählstelle: 4843 1101	3.400	377 (11,1%)	
7.409	464	B 14	BY	Von: SULZBACH-ROSENBERG W Nach: HAID (Weigendorf) Zählstelle: 6435 9101	3.400	364 (10,7%)	WB 02KK
7.410	464	B 191	MV	Von: Eldena Kreuzung L 07 Nach: Emd. B 5 Zählstelle: 2734 0125	3.400	364 (10,7%)	WB 02KK
7.411	464	B 103	BB	Von: Kyritz, B 5 Nach: OE Pritzwalk, B 107 Zählstelle: 3040 2050	3.400	354 (10,4%)	VB 02KK
7.412	464	B 28	BW	Von: B28/L93 Bad Peterstal/Freiersbach Nach: B28 Kreisgrenze Winterdienstgehöft Zählstelle: 7515 1101	3.400	343 (10,1%)	

Nr	Rang	Straße	BL	Infos	DTV	SV (SV%)	BVWP
7.413	464	B 3	HE	Von: Kreuzung Schuldorf Nach: Fr.-Eb.-Straße Zählstelle: 6217 0517	3.400	340 (10,0%)	
7.414	464	B 107	ST	Von: Landesgrenze Brandenburg b. Ziesar Nach: L 54 Tuchem Zählstelle: 3739 5037	3.400	340 (10,0%)	
7.415	464	B 420	RP	Von: K 76 Nach: K 20 Zählstelle: 6212 0125	3.400	340 (10,0%)	
7.416	464	B 51	RP	Von: K 128 Staustufe Serrig Nach: L 133 Bahnhof Taben Zählstelle: 6405 0060	3.400	337 (9,9%)	
7.417	464	B 246a	ST	Von: B 71 b. Welsleben Nach: K 1224 Zählstelle: 3935 5406	3.400	333 (9,8%)	
7.418	464	B 516	NW	Von: L857 Nach: L856 Zählstelle: 4415 1235	3.400	330 (9,7%)	
7.419	464	B 54	NW	Von: BA Grenze Nach: L 539 Zählstelle: 4912 1250	3.400	326 (9,6%)	
7.420	464	B 71	ST	Von: B 71 / B 246a Nach: AS Magdeburg-Reform (A 14) Zählstelle: 3935 5030	3.400	326 (9,6%)	
7.421	464	B 109	BB	Von: Prenzlau, B 198 Nach: Landesgrenze MV Zählstelle: 2649 2001	3.400	316 (9,3%)	WB 02KK
7.422	464	B 180	SN	Von: B 174/B 180 b. Gornau Nach: B 180/K 8174/S 232 Zählstelle: 5244 1104	3.400	316 (9,3%)	
7.423	464	B 84	TH	Von: L 1031 Bad Langensalza Nach: L 1027 Bad Langensalza Zählstelle: 4830 0134	3.400	313 (9,2%)	
7.424	464	B 80	HE	Von: L 763 Nach: L 3229 Zählstelle: 4423 0202	3.400	309 (9,1%)	
7.425	464	B 303	BY	Von: Emd. B303 Nach: Ausbauende Zählstelle: 5732 9901	3.400	306 (9,0%)	
7.426	464	B 28	BW	Von: B28/L230 bei Herolstadt Nach: L236 bei Suppingen Zählstelle: 7524 1100	3.400	296 (8,7%)	WB 02KK
7.427	464	B 300	BY	Von: Boos Emd. MN14 Nach: Babenhausen Emd. MN8 Zählstelle: 7827 9154	3.400	286 (8,4%)	
7.428	464	B 246	BB	Von: AS Beelitz (A 9) Nach: Brück, L 85 Zählstelle: 3742 2010	3.400	282 (8,3%)	
7.429	464	B 188	ST	Von: B 107 b. Fischbeck Nach: K 1031 Zählstelle: 3438 6019	3.400	279 (8,2%)	

Nr	Rang	Straße	BL	Infos	DTV	SV (SV%)	BVWP
7.430	464	B 188	ST	Von: K 1031 Nach: K 1029 Zählstelle: 3438 6018	3.400	279 (8,2%)	
7.431	464	B 188	ST	Von: K 1029 Nach: Landesgrenze Brandenburg b. Wuster Schäferei Zählstelle: 3438 6017	3.400	279 (8,2%)	
7.432	464	B 54	HE	Von: Landesgr. (100m vor Emd. L322) Nach: Emd. L 3373 (Michelbach) Zählstelle: 5714 0260	3.400	275 (8,1%)	
7.433	464	B 179	BB	Von: Klein Köris, L 742 Nach: Bestensee, B 246 Zählstelle: 3848 2050	3.400	258 (7,6%)	
7.434	464	B 270	RP	Von: K 44 Nach: K 53 Zählstelle: 6311 0066	3.400	245 (7,2%)	
7.435	464	B 107	ST	Von: Landesgrenze Sachsen b. Bad Dübén Nach: B 183 Schwemsal Zählstelle: 4341 2050	3.400	241 (7,1%)	
7.436	464	B 156	SN	Von: B 156/S 131 Nach: B 156/S 126 Zählstelle: 4553 1102	3.400	241 (7,1%)	
7.437	464	B 112	BB	Von: AS Frankfurt (O)-West, A 12 Nach: Boosen, B 5 Zählstelle: 3652 2010	3.400	238 (7,0%)	VB 02KK
7.438	464	B 412	RP	Von: K 3 Nach: L 10 Zählstelle: 5608 0111	3.400	235 (6,9%)	
7.439	464	B 198	BB	Von: L 23n Eberswalde Nach: Joachimsthal L 23 Zählstelle: 3048 2001	3.400	218 (6,4%)	
7.440	464	B 53	RP	Von: K 85 Mehring Nach: L 48 Schleich Zählstelle: 6206 0053	3.400	214 (6,3%)	
7.441	464	B 42	RP	Von: St. Goarshausen, Abzweig Forstbach Nach: Kaub Zählstelle: 5812 0019	3.400	201 (5,9%)	
7.442	464	B 96	MV	Von: AS Stralsund Nach: AS Miltzow Zählstelle: 1944 0134	3.400	201 (5,9%)	
7.443	464	B 268	RP	Von: K 145 Baldringen Nach: B 407 Zerf Zählstelle: 6306 0097	3.400	197 (5,8%)	
7.444	464	B 242	ST	Von: B 242 / 1. L 98 / Tanne Nach: B 242 / 2. L 98 / Tanne Zählstelle: 4330 4079	3.400	194 (5,7%)	
7.445	464	B 270	RP	Von: L 383 Nach: L 368 Zählstelle: 6311 0062	3.400	190 (5,6%)	VB 02KK
7.446	464	B 319	BY	Von: Oberau Nach: Unterau Zählstelle: 8344 9166	3.400	184 (5,4%)	

Nr	Rang	Straße	BL	Infos	DTV	SV (SV%)	BVWP
7.447	464	B 27	ST	Von: B 27 / LG NS Nach: B 27 / L 99 / Elend / Kreisverkehr Zählstelle: 4230 4026	3.400	170 (5,0%)	
7.448	464	B 305	BY	Von: Ruhpolding Nach: Inzell Zählstelle: 8242 9149	3.400	163 (4,8%)	
7.449	464	B 242	NI	Von: Abzweig B 498 Nach: OE Clausthal Zählstelle: 4228 0442	3.400	150 (4,4%)	WB 02KK
7.450	464	B 95	SN	Von: B 95/S 266 Nach: B 95/S 262 Zählstelle: 5544 4224	3.400	139 (4,1%)	
7.451	464	B 110	MV	Von: Abzw, L 265 Nach: Abzw, L 266 Zählstelle: 2150 0235	3.400	133 (3,9%)	
7.452	464	B 188	NI	Von: B244, Velpke Nach: Grenze SBA Zählstelle: 3531 0438	3.400	54 (1,6%)	VB 02KK
7.453	465	B 87	BB	Von: Luckau, B 96n Nach: Hohenbucko, L 70 Zählstelle: 4148 2001	3.300	673 (20,4%)	VB 02KK
7.454	465	B 420	RP	Von: B 428 Abzw. Frei Laubersheim Nach: K 2 SM Grenze Ri. Wöllstein Zählstelle: 6113 0110	3.300	492 (14,9%)	
7.455	465	B 249	HE	Von: Abzweig B 250 Nach: Landesgrenze Thüringen Zählstelle: 4827 0150	3.300	455 (13,8%)	VB 02KK
7.456	465	B 194	MV	Von: Krz, L 26 Nach: AS A 20 Grimmen Ost Zählstelle: 1944 1726	3.300	452 (13,7%)	
7.457	465	B 183	BB	Von: Bad Liebenwerda, L 64 Nach: Marxdorf, L 672 Zählstelle: 4446 2003	3.300	432 (13,1%)	VB 02KK
7.458	465	B 327	RP	Von: L 193 Nach: K 77 Zählstelle: 6009 0080	3.300	429 (13,0%)	
7.459	465	B 414	RP	Von: OD Nister-Möhrendorf Nach: Fuchskaute/Landesgrenze HE Zählstelle: 5314 0127	3.300	409 (12,4%)	WB 02KK
7.460	465	B 103	MV	Von: Knoten L11 Nach: Knoten B104 Kluess Zählstelle: 2239 1715	3.300	389 (11,8%)	
7.461	465	B 2	ST	Von: B 2 LG SN Nach: B 2 / L 130 Zählstelle: 4341 2001	3.300	376 (11,4%)	
7.462	465	B 303	BY	Von: BA-Grenze Nach: KRZ KR. KU 9/KU 24 Zählstelle: 5734 9101	3.300	363 (11,0%)	
7.463	465	B 4	TH	Von: L 1141/L 2632 Nach: B 88/L 1047 Ilmenau Zählstelle: 5331 4451	3.300	350 (10,6%)	

Nr	Rang	Straße	BL	Infos	DTV	SV (SV%)	BVWP
7.464	465	B 102	BB	Von: Luckau, B 96 Nach: Dahme, L 70 Zählstelle: 4148 2002	3.300	347 (10,5%)	WB 02KK
7.465	465	B 18	BW	Von: B18/K7917 Leutkirch Memminger Straße Nach: AS Aichstetten (A 96) Zählstelle: 8126 1101	3.300	343 (10,4%)	
7.466	465	B 303	BY	Von: KRZ KR. KU 9/KU 24 Nach: Emd. ST 2195 (N STADTSTEINACH) Zählstelle: 5834 9137	3.300	337 (10,2%)	VB 02KK
7.467	465	B 251	HE	Von: OU Korbach, Sachsenhausen Nach: B 485 Freienhagen Zählstelle: 4720 0402	3.300	323 (9,8%)	WB 02KK
7.468	465	B 421	NW	Von: Stadt Kyll Nach: Hallschlag Zählstelle: 5604 1201	3.300	310 (9,4%)	
7.469	465	B 45	HE	Von: L 3120 Nach: L 3119 Zählstelle: 6419 0208	3.300	304 (9,2%)	
7.470	465	B 84	TH	Von: OL Kieselbach Nach: L 1120 Zählstelle: 5126 8404	3.300	284 (8,6%)	WB 02KK
7.471	465	B 424	RP	Von: L 478 Nach: L 479 Zählstelle: 6810 0103	3.300	271 (8,2%)	
7.472	465	B 250	TH	Von: B 7/B 250 Nach: B 250/L 2109 Zählstelle: 4927 0077	3.300	267 (8,1%)	
7.473	465	B 1	ST	Von: B 1 / 1. L 25 Erxleben Nach: B 1 / B 245 / SM-Gr. / Kreisverkehr Zählstelle: 3733 5023	3.300	264 (8,0%)	
7.474	465	B 6	ST	Von: B 6 / L 147 Nach: B 6 / K 2125 Zählstelle: 4437 3015	3.300	257 (7,8%)	VB 02KB
7.475	465	B 6	ST	Von: B 6 / K 2125 Nach: B 6 / L 137 Zählstelle: 4337 3016	3.300	257 (7,8%)	VB 02KB
7.476	465	B 55	NW	Von: Pernze Nach: NL Grenze Zählstelle: 4912 2201	3.300	257 (7,8%)	
7.477	465	B 258	NW	Von: B399 nördl. Imgenbroich Nach: K2 Imgenbroich Zählstelle: 5403 1306	3.300	254 (7,7%)	VB 02KK
7.478	465	B 90	TH	Von: K 1020 W Nach: K 1120 W Zählstelle: 5535 0003	3.300	251 (7,6%)	
7.479	465	B 53	RP	Von: K 40 Nach: L 148 Zählstelle: 6107 7705	3.300	248 (7,5%)	
7.480	465	B 156	BB	Von: Tschernitz, B 115 Nach: L 49 Zählstelle: 4453 2001	3.300	244 (7,4%)	

Nr	Rang	Straße	BL	Infos	DTV	SV (SV%)	BVWP
7.481	465	B 62	NW	Von: K 29 Nach: B 508 b. Grund Zählstelle: 5014 1208	3.300	238 (7,2%)	VB 02KK
7.482	465	B 53	RP	Von: Ri. K 102 Wolfer Brücke Nach: Ri. K 65 Traben-Trarbach Zählstelle: 6008 0091	3.300	234 (7,1%)	
7.483	465	B 268	RP	Von: B 407 Zerf Nach: K 141 Oberzerf Zählstelle: 6406 0096	3.300	228 (6,9%)	
7.484	465	B 283	SN	Von: B 283/S 273 Nach: B 283/S 274 Zählstelle: 5441 1102	3.300	228 (6,9%)	
7.485	465	B 299	BY	Von: A 93 AS Falkenberg Nach: B 22 bei Erbdorf Zählstelle: 6138 9102	3.300	221 (6,7%)	
7.486	465	B 171	SN	Von: B 171/S 215 Nach: B 171/S 214 Zählstelle: 5345 1103	3.300	218 (6,6%)	WB 02KK
7.487	465	B 6	ST	Von: B 6 / L 74 Nach: B 6 / K 2373 Zählstelle: 4235 1320	3.300	211 (6,4%)	VB 04KB
7.488	465	B 48	RP	Von: B 48 OU Rockenhausen Nach: L 386 Zählstelle: 6312 0088	3.300	188 (5,7%)	
7.489	465	B 2	ST	Von: B 2 / OE Zeitz Nach: B 2 / B 2n OU Zeitz, Nordspange Zählstelle: 4839 3007	3.300	172 (5,2%)	
7.490	465	B 8	RP	Von: B 8 Steinen Nach: B 8 Freilinger Weiher (Hausweiher) Zählstelle: 5412 0004	3.300	152 (4,6%)	
7.491	465	B 88	TH	Von: Ilmenau Nach: Elgersburg Zählstelle: 5231 0003	3.300	149 (4,5%)	
7.492	465	B 491	BW	Von: B491/K6179 Talmühle Nach: Abzweig B491/B14 Zählstelle: 8019 1102	3.300	149 (4,5%)	
7.493	465	B 498	NI	Von: Ortsmitte Altenau Nach: Abzweig K 38 Zählstelle: 4128 0207	3.300	116 (3,5%)	
7.494	465	B 305	BY	Von: Reit i.W. Nach: Ruhpolding Zählstelle: 8341 9148	3.300	109 (3,3%)	
7.495	465	B 185	ST	Von: L 243 Nach: L 235 Zählstelle: 4332 4391	3.300	96 (2,9%)	
7.496	465	B 180	SN	Von: B 180/K 7711 Nach: B 180/S 236 Zählstelle: 5144 1102	3.300	76 (2,3%)	
7.497	466	B 167	BB	Von: Zerpenschleuse, B 109 Nach: Hammer, L 212 Zählstelle: 3147 2003	3.200	544 (17,0%)	

Nr	Rang	Straße	BL	Infos	DTV	SV (SV%)	BVWP
7.498	466	B 96	BB	Von: Luckau, B 87 Nach: Golssen, B 115 Zählstelle: 4048 2002	3.200	538 (16,8%)	
7.499	466	B 5	MV	Von: Pritzier B321 Nach: Kreuzung L 04 Zählstelle: 2632 0061	3.200	531 (16,6%)	
7.500	466	B 2	BB	Von: Landesgrenze Nach: Marzahna, L 82 Zählstelle: 4042 2060	3.200	522 (16,3%)	WB 02KK
7.501	466	B 156	BB	Von: Schwarze Pumpe, B 97 Nach: Landesgrenze Sachsen Zählstelle: 4451 2002	3.200	451 (14,1%)	
7.502	466	B 1	ST	Von: B 1 / L 34 Nach: B 1 / LG BB Zählstelle: 3539 5001	3.200	438 (13,7%)	
7.503	466	B 176	SN	Von: B 107/B 176 Nach: B 176/S 11/S 48 Zählstelle: 4842 1102	3.200	403 (12,6%)	
7.504	466	B 236	NW	Von: L 687 Nach: L 619 Zählstelle: 4713 2202	3.200	374 (11,7%)	
7.505	466	B 300	BY	Von: PAF 31 Nach: B 16 Zählstelle: 7335 9101	3.200	330 (10,3%)	
7.506	466	B 19	BW	Von: Abz. L 2251 von B 19 bei Igersh Nach: Emd. K 2805 in die B 19 bei Bernsfel Zählstelle: 6425 1100	3.200	326 (10,2%)	
7.507	466	B 84	TH	Von: L 2092 Nach: L 1041 Zählstelle: 4730 0137	3.200	304 (9,5%)	
7.508	466	B 403	NI	Von: K 14 Nach: K 16 (L44) Zählstelle: 3407 0471	3.200	298 (9,3%)	
7.509	466	B 107	SN	Von: B 107/K 8270/S 247 Nach: B 107/B 175/S 250 Rochlitz Zählstelle: 4942 1107	3.200	275 (8,6%)	
7.510	466	B 109	MV	Von: Landesgrenze BB Nach: A 20 AS Pasewalk-Süd Zählstelle: 2549 0237	3.200	272 (8,5%)	
7.511	466	B 413	RP	Von: L 266 Nach: L 258 Zählstelle: 5411 0084	3.200	266 (8,3%)	
7.512	466	B 275	HE	Von: Gedern Nach: Hartmannshain Zählstelle: 5521 0404	3.200	262 (8,2%)	
7.513	466	B 176	SN	Von: B 176/S 61 Nach: B 2/B 176 Zählstelle: 4839 1103	3.200	253 (7,9%)	
7.514	466	B 208	SH	Von: K 66 Nach: Landesgrenze MV Zählstelle: 2231 1160	3.200	246 (7,7%)	

Nr	Rang	Straße	BL	Infos	DTV	SV (SV%)	BVWP
7.515	466	B 183	ST	Von: B 107 b. Schwemsal Nach: B 100 b. Pouch Zählstelle: 4340 2064	3.200	234 (7,3%)	
7.516	466	B 517	NW	Von: L 711 Nach: K 19 Zählstelle: 4914 1203	3.200	234 (7,3%)	VB 02KK
7.517	466	B 19	BW	Von: Beginn L 515 an B 19 Stachenhausen Nach: Abz. L 1025 von B 19 Hohebach Zählstelle: 6624 1101	3.200	227 (7,1%)	
7.518	466	B 236	NW	Von: L 540 Nach: B 480 Kreisgrenze Zählstelle: 4816 1400	3.200	227 (7,1%)	
7.519	466	B 276	HE	Von: Landesgrenze Bayern Nach: Emd. L 3199 Zählstelle: 5822 0415	3.200	224 (7,0%)	
7.520	466	B 431	SH	Von: St. Magarethen Nach: Glückstadt Zählstelle: 2122 0216	3.200	224 (7,0%)	WB 02KK
7.521	466	B 477	NW	Von: Mühlenthal Nach: Mechernich Zählstelle: 5405 1203	3.200	195 (6,1%)	
7.522	466	B 423	RP	Von: L 362 Nach: K 34 Zählstelle: 6410 0097	3.200	186 (5,8%)	
7.523	466	B 7	HE	Von: OD Netra Nach: Landegrenze Thüringen Zählstelle: 4926 0408	3.200	157 (4,9%)	
7.524	466	B 269	SL	Von: B269, Neububach Nach: B10/B269, Neububach Zählstelle: 6507 0375	3.200	144 (4,5%)	
7.525	466	B 271	RP	Von: L 386 Nach: K 36 Zählstelle: 6315 0117	3.200	131 (4,1%)	
7.526	466	B 283	SN	Von: B 283/K 7843/S 305 Nach: B 283/K 7841/K 7849 Zählstelle: 5640 1101	3.200	131 (4,1%)	
7.527	466	B 514	NW	Von: K42 Kreis Lippe Nach: L781 Zählstelle: 3819 1215	3.200	112 (3,5%)	
7.528	466	B 37	RP	Von: B 39 Frankenstein Nach: L 517 Zählstelle: 6514 0055	3.200	106 (3,3%)	
7.529	466	B 6	ST	Von: L 88 Nach: LG NI Zählstelle: 4129 4227	3.200	102 (3,2%)	
7.530	466	B 50	RP	Von: K 94 Nach: L 187 Zählstelle: 6108 0035	3.200	16 (0,5%)	VB 04KK
7.531	467	B 401	NI	Von: B 70 Nach: L 62 Zählstelle: 3010 0481	3.100	856 (27,6%)	

Nr	Rang	Straße	BL	Infos	DTV	SV (SV%)	BVWP
7.532	467	B 245	ST	Von: AS Eilsleben (A 2) Nach: B 1 b. Uhrsleben Zählstelle: 3833 5071	3.100	670 (21,6%)	
7.533	467	B 252	NW	Von: Hessen, Rhoden Nach: L 828, Scherfede Zählstelle: 4420 1205	3.100	632 (20,4%)	
7.534	467	B 249	HE	Von: Abzweig L 3244 Nach: Abzweig B 250 Zählstelle: 4827 0505	3.100	543 (17,5%)	VB 02KK
7.535	467	B 2	BY	Von: Emd. HO2 Nach: Landesgrenze Zählstelle: 5637 9105	3.100	539 (17,4%)	
7.536	467	B 183	SN	Von: B 183/S 25 Nach: B 87/B 183 Zählstelle: 4444 1104	3.100	515 (16,6%)	
7.537	467	B 7	SN	Von: B 7 Nach: B 7/B 95 Zählstelle: 4941 1104	3.100	512 (16,5%)	
7.538	467	B 71	NI	Von: Lintzel (L 250) Nach: Groß Süstedt (L 233) Zählstelle: 3027 0435	3.100	505 (16,3%)	
7.539	467	B 188	BB	Von: Rathenow, B 102 Nach: Landesgrenze Sachsen-Anhalt Zählstelle: 3439 2010	3.100	406 (13,1%)	VB 02KK
7.540	467	B 466	BY	Von: Westheim Nach: Ostheim Zählstelle: 6930 9100	3.100	391 (12,6%)	WB 02KK
7.541	467	B 290	BW	Von: B 290 / L 1008 Blaufelden Kreuzung Nach: B 290 -L 1020 Zählstelle: 6625 1100	3.100	381 (12,3%)	VB 02KK
7.542	467	B 180n	ST	Von: L 176 Nach: B 180 Zählstelle: 4635 3257	3.100	378 (12,2%)	
7.543	467	B 74	NI	Von: B 74 Glinde Nach: L 122 N Zählstelle: 2519 0435	3.100	366 (11,8%)	VB 02KK
7.544	467	B 167	BB	Von: Liebenwalde, L 21 Nach: Falkental, L 221 Zählstelle: 3146 2010	3.100	360 (11,6%)	VB 02KK
7.545	467	B 300	BY	Von: St 2049 Nach: (OA) Geisenfeld Zählstelle: 7335 9100	3.100	357 (11,5%)	
7.546	467	B 189	BB	Von: B 5n Karstädt Nach: B 5 Perleberg Zählstelle: 2937 2080	3.100	350 (11,3%)	VB 02KK
7.547	467	B 495	SH	Von: Fähranleger Nach: K 8 Zählstelle: 2122 0420	3.100	347 (11,2%)	
7.548	467	B 104	MV	Von: OA Woldegk Nach: OE Strasburg Zählstelle: 2547 1719	3.100	319 (10,3%)	WB 02KK

Nr	Rang	Straße	BL	Infos	DTV	SV (SV%)	BVWP
7.549	467	B 281a	TH	Von: B 4/B 281 A Nach: B 281 A/K 260 Q Zählstelle: 5531 0007	3.100	316 (10,2%)	
7.550	467	B 176	ST	Von: L 207 b. Freyburg Nach: B 180 Freyburg-Süd Zählstelle: 4736 3255	3.100	313 (10,1%)	
7.551	467	B 444	NI	Von: B 444/K 127 Celle Nach: LK Peine Zählstelle: 3527 0493	3.100	313 (10,1%)	
7.552	467	B 421	RP	Von: L 230 Nach: B 41 Simmertal Zählstelle: 6111 0115	3.100	307 (9,9%)	
7.553	467	B 208	MV	Von: Kreuzung L 3 Nach: Abzweig L31 Zählstelle: 2234 0091	3.100	291 (9,4%)	
7.554	467	B 175	TH	Von: L 1083 Nach: B 92/L 2330/K 1330 X Weida Zählstelle: 5238 0005	3.100	282 (9,1%)	
7.555	467	B 104	MV	Von: OA Strasburg A 20 Nach: AS Pasewalk Nord Zählstelle: 2549 0235	3.100	276 (8,9%)	VB 02KK
7.556	467	B 61	NW	Von: K 11 Nach: L 792 Zählstelle: 4215 2301	3.100	270 (8,7%)	
7.557	467	B 92	SN	Von: B 92/B 282 b. Jössnitz Nach: B 92/K 7879 Landesgrenze Sachsen-Anhalt Zählstelle: 5438 1104	3.100	267 (8,6%)	
7.558	467	B 48	RP	Von: K 13 Nach: L 386 Zählstelle: 6312 0089	3.100	257 (8,3%)	
7.559	467	B 79	NI	Von: K 18 Nach: B82 Semmenstedt Zählstelle: 3930 0423	3.100	248 (8,0%)	WB 02KK
7.560	467	B 173	SN	Von: B 173/S 297 Nach: B 173/S 296 Zählstelle: 5339 1101	3.100	245 (7,9%)	
7.561	467	B 242	NI	Von: Abzweig L 519 Nach: Abzweig B 4 Zählstelle: 4229 3345	3.100	245 (7,9%)	
7.562	467	B 420	RP	Von: Konken Nach: K 14 Zählstelle: 6409 0070	3.100	245 (7,9%)	
7.563	467	B 176	ST	Von: B 250 OU Bad Bibra Nach: Landesgrenze Thüringen Zählstelle: 4735 3085	3.100	242 (7,8%)	
7.564	467	B 19	TH	Von: OU Barchfeld / 2. BA Nach: OU Barchfeld Zählstelle: 5127 1906	3.100	239 (7,7%)	
7.565	467	B 474	NW	Von: B 235 b. Olfen Nach: B 58 b. Seppenrade Zählstelle: 4210 1403	3.100	223 (7,2%)	

Nr	Rang	Straße	BL	Infos	DTV	SV (SV%)	BVWP
7.566	467	B 47	HE	Von: L 3099 Ri. Fürth Nach: L 3399 Zählstelle: 6318 0503	3.100	217 (7,0%)	
7.567	467	B 27	NI	Von: Odertal Nach: Oderhaus Zählstelle: 4329 0420	3.100	214 (6,9%)	
7.568	467	B 249	TH	Von: L 1027 Nach: Kreuz B 84/K 20 L Ebeleben Zählstelle: 4730 0047	3.100	211 (6,8%)	
7.569	467	B 87	TH	Von: L 1050 Nach: L 1048 Zählstelle: 5232 0001	3.100	208 (6,7%)	
7.570	467	B 256	NW	Von: L312 Nach: L333 Zählstelle: 5211 4201	3.100	183 (5,9%)	
7.571	467	B 419	RP	Von: K 108 Rehlingen Nach: K 108 Mittel Zählstelle: 6304 0141	3.100	177 (5,7%)	
7.572	467	B 477	NW	Von: Mannheim Nach: Blatzheim Zählstelle: 5105 1202	3.100	167 (5,4%)	VB 02KK
7.573	467	B 242	NI	Von: Abzweig B 498 Nach: Abzweig L 519 Zählstelle: 4228 0443	3.100	155 (5,0%)	
7.574	467	B 82	NI	Von: K19 L290 Nach: L625, Schöppenstedt Zählstelle: 3830 0429	3.100	152 (4,9%)	
7.575	467	B 176	ST	Von: L 190 / Hohenmölsen Nach: L 189 / Granschütz Zählstelle: 4838 3073	3.100	152 (4,9%)	
7.576	467	B 50	RP	Von: L 1 Bauler Nach: L 1 Körperich Zählstelle: 6003 0003	3.100	149 (4,8%)	
7.577	467	B 6	ST	Von: B 6 / 2. K 1347 / Heimbürg Nach: B 6 / K 1346 / Benzingerode Zählstelle: 4131 3817	3.100	143 (4,6%)	
7.578	467	B 500	BW	Von: B500/L180 Kalte Herberge Nach: B500/L173 Neueck Zählstelle: 7915 1102	3.100	133 (4,3%)	
7.579	467	B 283	SN	Von: B 283/S 301 Nach: B 283/K 7843/S 305 Zählstelle: 5640 1102	3.100	109 (3,5%)	
7.580	467	B 303	BY	Von: Emd. St2708 Nach: OD Gehölz Zählstelle: 5733 9215	3.100	102 (3,3%)	
7.581	467	B 269	RP	Von: L 158 Nach: L 157 Zählstelle: 6108 0108	3.100	87 (2,8%)	
7.582	467	B 271	RP	Von: B 271 Bad Dürkheim Nach: B 37 Bad Dürkheim Zählstelle: 6515 7122	3.100	84 (2,7%)	

Nr	Rang	Straße	BL	Infos	DTV	SV (SV%)	BVWP
7.583	467	B 422	RP	Von: L 43 Nach: B 53 Trier, Ehrang Zählstelle: 6105 0155	3.100	59 (1,9%)	
7.584	468	B 79	NI	Von: L622 Roklum Nach: K 18 Zählstelle: 3930 0424	3.000	- (-)	WB 02KK
7.585	468	B 70	NW	Von: L 582 Nach: K 65 Zählstelle: 3809 2318	3.000	492 (16,4%)	WB 02KK
7.586	468	B 440	NI	Von: Dorfmark Nach: AS Dorfmark A7 Zählstelle: 3124 0474	3.000	420 (14,0%)	
7.587	468	B 465	BW	Von: B465/L231/K7335 Frankenhofen Nach: B 465/K 6753 Bremelau Zählstelle: 7623 1102	3.000	372 (12,4%)	VB 02KK
7.588	468	B 241	NW	Von: K 30, Lütgeneder Nach: L 763, Dahlhausen Zählstelle: 4421 1202	3.000	348 (11,6%)	
7.589	468	B 103	MV	Von: Landesgrenze Brandenburg Nach: Abzweig B198 Zählstelle: 2639 0243	3.000	345 (11,5%)	
7.590	468	B 240	NI	Von: Eschershausen Nach: Fölziehausen Zählstelle: 3923 0595	3.000	339 (11,3%)	WB 02KK VB 02KK (OU Esch.)
7.591	468	B 270	RP	Von: B 420 Lauterbach Nach: K 39 Zählstelle: 6311 0111	3.000	315 (10,5%)	
7.592	468	B 444	NI	Von: Hoheneggelsen Nach: Bettrum Zählstelle: 3827 0456	3.000	279 (9,3%)	
7.593	468	B 7	SN	Von: B 7/S 242 Nach: B 7/K 8275/S 49 Zählstelle: 4942 1103	3.000	273 (9,1%)	
7.594	468	B 22	BY	Von: Abzweig L 2258 Ebrach Nach: Abzweig L 2262 Burgebrach Zählstelle: 6129 9100	3.000	273 (9,1%)	
7.595	468	B 5	BB	Von: Arensdorf Nach: Heinersdorf, L 36 Zählstelle: 3551 2003	3.000	267 (8,9%)	
7.596	468	B 246	BB	Von: Prieros, L 39 Nach: Bestensee, B 179 Zählstelle: 3748 2010	3.000	252 (8,4%)	
7.597	468	B 470	BY	Von: Emd. KR. BT 41 (S ELBERSBERG) Nach: Emd. B 2 (O WANNBERG) Zählstelle: 6234 9156	3.000	246 (8,2%)	
7.598	468	B 410	RP	Von: L 14 Nach: L 13 Zählstelle: 5903 0063	3.000	225 (7,5%)	
7.599	468	B 474	NW	Von: K 25 Nach: L 566 Zählstelle: 3808 1400	3.000	198 (6,6%)	

Nr	Rang	Straße	BL	Infos	DTV	SV (SV%)	BVWP
7.600	468	B 248	NI	Von: B 244 b. Brome Nach: Landesgrenze NI/ST Zählstelle: 3331 0463	3.000	162 (5,4%)	VB 02KK
7.601	468	B 11	BY	Von: Emd. B 472 O, Bichl N Nach: Emd. St2064, OE Koenigsdorf S Zählstelle: 8234 9123	3.000	132 (4,4%)	
7.602	468	B 420	SL	Von: B420/L288, Steinbach Nach: B420/L121, Fürth Zählstelle: 6509 0410	3.000	126 (4,2%)	
7.603	468	B 4	TH	Von: Ilmenau Amtsgrenze Nach: Suhl/Erfurt Zählstelle: 5231 0010	3.000	123 (4,1%)	
7.604	468	B 48	RP	Von: L 496 Nach: L 499 Zählstelle: 6613 0035	3.000	123 (4,1%)	
7.605	468	B 442	NI	Von: Wunstorf Nach: Neustadt Zählstelle: 3522 0461	3.000	96 (3,2%)	
7.606	468	B 74	HB	Von: Fähre Farge-Berne Nach: Farger Straße/Wilhelmshavener Straße Zählstelle: 2717 0259	3.000	87 (2,9%)	
7.607	468	B 202	SH	Von: K 36 St. Peter-Ording Nach: K 12 Zählstelle: 1617 0207	3.000	36 (1,2%)	
7.608	469	B 410	RP	Von: L 27 Nach: K 35 Zählstelle: 5706 0079	2.900	667 (23,0%)	
7.609	469	B 6	ST	Von: B 6 / L 137 Nach: B 6 / SBA-Gr. Sangerhausen Zählstelle: 4336 3017	2.900	638 (22,0%)	VB 02KB
7.610	469	B 6	ST	Von: B 6 / SBA-Gr. Halle Nach: B 6 / L 156 / Garsena Zählstelle: 4336 3841	2.900	638 (22,0%)	VB 02KB
7.611	469	B 402	NI	Von: L 55 / K 323 Nach: Kreisgrenze Zählstelle: 3311 0460	2.900	635 (21,9%)	
7.612	469	B 70	NW	Von: Bauamtsgrenze Nach: L 582 Zählstelle: 3809 1303	2.900	563 (19,4%)	WB 02KK
7.613	469	B 198	MV	Von: Knotenpunkt L 241 Nach: Kambser Kreuzung Zählstelle: 2641 0027	2.900	554 (19,1%)	
7.614	469	B 71	NI	Von: B 71/B 74 Nach: OD Basdahl L 122 N Zählstelle: 2519 0433	2.900	551 (19,0%)	
7.615	469	B 194	MV	Von: Knotenpunkt B 192 Nach: OE Stavenhagen Zählstelle: 2443 0089	2.900	461 (15,9%)	WB 02KK
7.616	469	B 244	NI	Von: L280 Hankensbüttel Nach: B4 b. Dedelstorf Zählstelle: 3229 0490	2.900	450 (15,5%)	

Nr	Rang	Straße	BL	Infos	DTV	SV (SV%)	BVWP
7.617	469	B 182	ST	Von: B 182 / L 128 / Pretzsch Nach: B 182 / L 127 / K 2026 Zählstelle: 4242 2062	2.900	438 (15,1%)	
7.618	469	B 269	RP	Von: L 163 Nach: B 422 Im Nirgendwo am Idarbach Ri. Allenbach Zählstelle: 6208 0072	2.900	412 (14,2%)	
7.619	469	B 2	BB	Von: Marzahna, L 82 Nach: Treuenbrietzen, B 102 Zählstelle: 3942 2050	2.900	409 (14,1%)	WB 02KK
7.620	469	B 167	BB	Von: Falkental, L 221 Nach: Löwenberg, B 96 Zählstelle: 3145 2010	2.900	406 (14,0%)	VB 02KK
7.621	469	B 248	NI	Von: Schaafrhausen (B 248a) Nach: Streetz (B 216) Zählstelle: 2932 0497	2.900	403 (13,9%)	WB 02KK
7.622	469	B 16	BY	Von: St 2015 Nach: OAL 3, Lauchdorf Zählstelle: 8029 9128	2.900	357 (12,3%)	
7.623	469	B 84	TH	Von: L 1027 Nach: L 2092 Zählstelle: 4730 0136	2.900	348 (12,0%)	
7.624	469	B 85	TH	Von: L 1098 Nach: L 2381 Zählstelle: 5434 0103	2.900	334 (11,5%)	
7.625	469	B 298	BW	Von: B298/K3254 Spraitbach Kirche Nach: B298/L1150 Wildgarten Zählstelle: 7024 1103	2.900	325 (11,2%)	
7.626	469	B 248	ST	Von: L 8 / Kreisverkehr Nach: B 71 Zählstelle: 3132 6047	2.900	307 (10,6%)	
7.627	469	B 274	RP	Von: Holzhausen Nach: Stadtmitte Zählstelle: 5713 0100	2.900	307 (10,6%)	
7.628	469	B 107	SN	Von: B 2/B 107/S 11 b. Wellau Nach: B 107 Landesgrenze Brandenburg Zählstelle: 4341 1100	2.900	287 (9,9%)	
7.629	469	B 421	RP	Von: L 20 Nach: L 22 Zählstelle: 5604 0212	2.900	284 (9,8%)	
7.630	469	B 275	HE	Von: Grebenhain Nach: Altenschlirf Zählstelle: 5422 0301	2.900	276 (9,5%)	
7.631	469	B 258	NW	Von: Schönesseifen Nach: Wachhäuschen Zählstelle: 5404 1209	2.900	258 (8,9%)	
7.632	469	B 299	BY	Von: (OA) Schamhaupten Nach: Mindelstetten Zählstelle: 7135 9100	2.900	244 (8,4%)	
7.633	469	B 470	BY	Von: Abzweig L 2186 b. Streitberg Nach: Abzweig L 2191 b. Behringersmuehle Zählstelle: 6233 9101	2.900	241 (8,3%)	

Nr	Rang	Straße	BL	Infos	DTV	SV (SV%)	BVWP
7.634	469	B 257	RP	Von: B 258 Nürburgring Nach: L 93 Zählstelle: 5607 0045	2.900	238 (8,2%)	
7.635	469	B 410	RP	Von: L 9 Nach: K 118 Zählstelle: 5803 0066	2.900	232 (8,0%)	
7.636	469	B 315	BW	Von: B315/L156 Lenzkirch Nach: B315/L171 Bonndorf Zählstelle: 8115 1100	2.900	218 (7,5%)	
7.637	469	B 2	BY	Von: KRZ ST 2163 (N LEUPOLDSTEIN) Nach: Emd. B 470 (O BRONN) Zählstelle: 6234 9106	2.900	215 (7,4%)	
7.638	469	B 242	ST	Von: B 86 Nach: L 158 Zählstelle: 4334 1095	2.900	212 (7,3%)	
7.639	469	B 158	BB	Von: Angermünde, B 2 Nach: Parstein, L 283 Zählstelle: 3050 3001	2.900	206 (7,1%)	
7.640	469	B 49	HE	Von: Ermenrod Nach: Romrod Zählstelle: 5221 0212	2.900	191 (6,6%)	
7.641	469	B 292	BW	Von: B 292/ K 3970 Oberschefflenz Nach: B 292/ L 1095/ K 3953 Adelsheim Zählstelle: 6521 1104	2.900	191 (6,6%)	VB 02KK
7.642	469	B 472	BY	Von: B 16, OE Marktoberdorf Nach: OAL 5, Bertoldshofen Zählstelle: 8229 9100	2.900	191 (6,6%)	VB 02KK
7.643	469	B 8	RP	Von: Arnshöfen K 78 Nach: B 8/B 255 "Hahner Kreuz" Zählstelle: 5413 0007	2.900	183 (6,3%)	
7.644	469	B 241	NI	Von: L547 OD Moringen Nach: B446 Hardeggen-Ost Zählstelle: 4325 0492	2.900	174 (6,0%)	
7.645	469	B 2	BY	Von: Abzweig L 2191 b. Graefenberg Nach: Emd. L 2260 bei Neudorf Zählstelle: 6333 9101	2.900	165 (5,7%)	
7.646	469	B 265	NW	Von: Hellenthal Nach: Hollerath Zählstelle: 5504 1201	2.900	162 (5,6%)	
7.647	469	B 245	ST	Von: L 80 Schwanebeck Nach: L 79 Zählstelle: 4032 4097	2.900	160 (5,5%)	
7.648	469	B 8	RP	Von: SM Grenze Nach: AK K 9 Borod Zählstelle: 5312 0002	2.900	151 (5,2%)	
7.649	469	B 498	NI	Von: Ortsausgang Altenau Nach: Abzweig L 517 Zählstelle: 4128 0543	2.900	133 (4,6%)	
7.650	469	B 407	RP	Von: L 133 Kirf Nach: K 120 Abzw. Kelsen Zählstelle: 6404 0126	2.900	119 (4,1%)	

Nr	Rang	Straße	BL	Infos	DTV	SV (SV%)	BVWP
7.651	469	B 50	RP	Von: L 6 Roth Nach: L 1 Bauler Zählstelle: 6003 0002	2.900	116 (4,0%)	
7.652	469	B 315	BW	Von: B314/B315 (Rich.Schweiz) Nach: B315 BA-Grenze Schweiz Zählstelle: 8216 1101	2.900	93 (3,2%)	
7.653	469	B 265	RP	Von: L 17 bei Walscherath. Nach: L 23 Zählstelle: 5704 0086	2.900	70 (2,4%)	
7.654	469	B 421	RP	Von: K 15 Nach: A 1 AS Daun/Mehren (121) Zählstelle: 5807 0104	2.900	67 (2,3%)	
7.655	470	B 198	MV	Von: Knotenpunkt L 17 Nach: Knotenpunkt L 206 Zählstelle: 2640 0002	2.800	521 (18,6%)	
7.656	470	B 84	HE	Von: AS K 159 (Grüsselbach) Nach: Landesgrenze Thüringen Zählstelle: 5225 0650	2.800	468 (16,7%)	
7.657	470	B 101n	BB	Von: Hohenaahsdorf, L 715 Nach: B 102 Zählstelle: 4044 2050	2.800	420 (15,0%)	
7.658	470	B 421	RP	Von: L 68 Nach: B 410 Dockweiler Zählstelle: 5706 0107	2.800	386 (13,8%)	
7.659	470	B 480	NW	Von: B 62 b. Balde Nach: L 553 Zählstelle: 5016 1204	2.800	384 (13,7%)	
7.660	470	B 176	TH	Von: Straußfurt Nach: Schwerstedt Zählstelle: 4831 0003	2.800	361 (12,9%)	
7.661	470	B 1	ST	Von: B 1 / K 1146 Nach: B 1 / 1. L 25 Erleben Zählstelle: 3733 3825	2.800	330 (11,8%)	
7.662	470	B 248	NI	Von: Abzweig B 6 Nach: Ortsmitte Lutter Zählstelle: 3927 0450	2.800	319 (11,4%)	
7.663	470	B 273	BB	Von: Wustermark, B 5 Nach: Falkenrehde, L 862 Zählstelle: 3443 2050	2.800	280 (10,0%)	
7.664	470	B 258	NW	Von: Bad Münstereifel Nach: Krekel Zählstelle: 5505 5239	2.800	274 (9,8%)	
7.665	470	B 168	BB	Von: L 441 Nach: Friedland, L 43 Zählstelle: 3851 2007	2.800	272 (9,7%)	
7.666	470	B 246	BB	Von: Beelitz, B 2 Nach: AS Beelitz (A 9) Zählstelle: 3743 2010	2.800	272 (9,7%)	
7.667	470	B 244	ST	Von: B 79 OU Dardesheim Nach: L 79 Badersleben Zählstelle: 4031 4092	2.800	266 (9,5%)	

Nr	Rang	Straße	BL	Infos	DTV	SV (SV%)	BVWP
7.668	470	B 495	NI	Von: L 111 Nach: Fähranleger Zählstelle: 2221 0446	2.800	263 (9,4%)	
7.669	470	B 156	SN	Von: B 156/S 101 Nach: B 156/S 121 Zählstelle: 4653 1101	2.800	260 (9,3%)	
7.670	470	B 27	BY	Von: Hoellrich Nach: Goessenheim Zählstelle: 5924 9100	2.800	252 (9,0%)	
7.671	470	B 198	BB	Von: Gramzow, B 166 Nach: AS Prenzlau, A 11 Zählstelle: 2749 2001	2.800	252 (9,0%)	
7.672	470	B 244	ST	Von: L 79 Badersleben Nach: L 78 Dedeleben Zählstelle: 3931 4093	2.800	249 (8,9%)	
7.673	470	B 419	RP	Von: K 111 Palzem Nach: K 110 Helfant Zählstelle: 6404 0140	2.800	249 (8,9%)	
7.674	470	B 242	ST	Von: 2. L 235 (nach Mägdesprung) Nach: L 234 / B 185 Zählstelle: 4332 4398	2.800	232 (8,3%)	
7.675	470	B 183a	SN	Von: B 2/B 183A Nach: B 183a/K 7449 Zählstelle: 4441 1100	2.800	227 (8,1%)	
7.676	470	B 421	RP	Von: L 162 Gemünden Nach: L 162 Gehlweiler Zählstelle: 6110 0117	2.800	224 (8,0%)	
7.677	470	B 47	BY	Von: NW AMORBACH in Ri Krz B469 Nach: NW AMORBACH in Ri Landesgrenze Zählstelle: 6321 9201	2.800	216 (7,7%)	
7.678	470	B 257	RP	Von: L 27 Kreuzung Niederstadtfeld Nach: L 27 Kreuzung Neroth Zählstelle: 5806 0048	2.800	216 (7,7%)	
7.679	470	B 280	TH	Von: B 280/K 100 M Nach: B 280/L 1119 Zählstelle: 5329 2802	2.800	207 (7,4%)	
7.680	470	B 215	NI	Von: K 64 Nach: B 441 OD Leese Zählstelle: 3519 0461	2.800	199 (7,1%)	WB 02KK
7.681	470	B 245a	ST	Von: B 245a / B 245 Nach: 1. Landesgrenze ST / NS Zählstelle: 3832 5404	2.800	188 (6,7%)	
7.682	470	B 242	ST	Von: B 242 / L 97 Nach: B 242 / 1. L 98 / Tanne Zählstelle: 4330 4078	2.800	160 (5,7%)	
7.683	470	B 195	BB	Von: Wittenberge, B 189 Nach: L 12 Zählstelle: 2936 2010	2.800	132 (4,7%)	
7.684	470	B 286	BY	Von: AS Bad Brueckenau/Wildflecken (A 7) Nach: L 2290 / N Lauter Zählstelle: 5725 9100	2.800	129 (4,6%)	

Nr	Rang	Straße	BL	Infos	DTV	SV (SV%)	BVWP
7.685	470	B 2	BB	Von: L 272 Nach: Gartz, L 27 Zählstelle: 2851 3617	2.800	126 (4,5%)	
7.686	470	B 399	NW	Von: L106 Nach: B258 b. Lammersdorf Zählstelle: 5403 1205	2.800	109 (3,9%)	
7.687	470	B 477	NW	Von: Engelgau Nach: Tondorf Zählstelle: 5506 1203	2.800	101 (3,6%)	
7.688	470	B 48	RP	Von: B 420 Abzw. Alsenz Nach: K 85 Abzw. Steigerhof Zählstelle: 6213 0035	2.800	64 (2,3%)	
7.689	470	B 261	RP	Von: Abf. Ehrenbreitstein Nach: Bad Ems Zählstelle: 5612 0338	2.800	53 (1,9%)	
7.690	471	B 183	SN	Von: B 183/K 8915 Nach: B 183/S 25 Zählstelle: 4444 1105	2.700	616 (22,8%)	
7.691	471	B 244	NI	Von: K25 Nach: K22 Plastau Zählstelle: 3331 0491	2.700	570 (21,1%)	
7.692	471	B 96	BB	Von: Golssen, B 115 Nach: Baruth, B 115 Zählstelle: 3947 2060	2.700	470 (17,4%)	
7.693	471	B 180n	ST	Von: L 172 Nach: L 176 Zählstelle: 4635 3256	2.700	394 (14,6%)	
7.694	471	B 175	TH	Von: L 2337 Nach: L 2338 Zählstelle: 5239 0002	2.700	383 (14,2%)	
7.695	471	B 180	SN	Von: B 175/B 180 Waldenburg Nach: B 180 Landesgrenze Bandenburg Zählstelle: 5141 1106	2.700	381 (14,1%)	
7.696	471	B 103	MV	Von: Knoten GÜ 35 Nach: Knoten L11 Zählstelle: 2339 0235	2.700	359 (13,3%)	
7.697	471	B 22	BY	Von: Rütz Nach: Oberviechtach (E St 2159) Zählstelle: 6540 9102	2.700	340 (12,6%)	
7.698	471	B 440	NI	Von: Dorfmark Nach: Visselhövede Zählstelle: 3023 0472	2.700	311 (11,5%)	
7.699	471	B 16	BY	Von: Lauchdorf Nach: MN 4 Zählstelle: 8029 9184	2.700	286 (10,6%)	VB 02KK
7.700	471	B 244	ST	Von: L 87 Abzw. Osterwieck Nach: B 79 OU Dardesheim Zählstelle: 4030 4091	2.700	284 (10,5%)	
7.701	471	B 176	TH	Von: Rothenberga Nach: Schafau Zählstelle: 4834 0001	2.700	278 (10,3%)	

Nr	Rang	Straße	BL	Infos	DTV	SV (SV%)	BVWP
7.702	471	B 168	BB	Von: L 34 Nach: Prötzel, L 33 Zählstelle: 3350 3002	2.700	270 (10,0%)	WB 02KK
7.703	471	B 108	MV	Von: Knotenpunkt L 20 Nach: OE Teterow Zählstelle: 2341 0031	2.700	265 (9,8%)	
7.704	471	B 246a	ST	Von: B 81 b. Altenweddingen Nach: OU Wanzeleben Zählstelle: 3934 5408	2.700	259 (9,6%)	
7.705	471	B 70	NW	Von: L 401 Nach: B 224 Raesfeld Zählstelle: 4206 1250	2.700	257 (9,5%)	
7.706	471	B 426	HE	Von: Bruchmühle Nach: Pfungstadt/Hahn Zählstelle: 6117 0504	2.700	251 (9,3%)	VB 02KK
7.707	471	B 294	BW	Von: B294/K4772 Poppeltal Nach: B294/L351 Zählstelle: 7316 1100	2.700	248 (9,2%)	
7.708	471	B 71	NI	Von: Tewel Nach: Kreisgrenze Zählstelle: 2923 0428	2.700	238 (8,8%)	
7.709	471	B 2	BY	Von: Gefress Nach: OA Muenchberg Zählstelle: 5836 9251	2.700	221 (8,2%)	
7.710	471	B 497	NI	Von: L549 OD Neuhaus Nach: B241 OD Schönhagen Zählstelle: 4223 0499	2.700	216 (8,0%)	
7.711	471	B 84	TH	Von: L 2700 Dorndorf Nach: B 285 Dorndorf Zählstelle: 5126 8406	2.700	211 (7,8%)	
7.712	471	B 242	NI	Von: Abzweig B 4 Nach: Landesgrenze ST Zählstelle: 4330 0010	2.700	203 (7,5%)	
7.713	471	B 88	TH	Von: Landesgrenze Sachsen-Anhalt Nach: K 2020 V Zählstelle: 4936 0001	2.700	197 (7,3%)	WB 02KK
7.714	471	B 48	RP	Von: B 38 b. Kapellen-Drustweiler Nach: L 508 Zählstelle: 6814 0090	2.700	194 (7,2%)	
7.715	471	B 431	SH	Von: St. Margarethen Nach: Brokdorf Zählstelle: 2121 0215	2.700	194 (7,2%)	WB 02KK
7.716	471	B 70	NW	Von: L 480 Nach: L 401 Zählstelle: 4206 1202	2.700	192 (7,1%)	
7.717	471	B 49	HE	Von: Ruppertenrod Nach: Ermenrod Zählstelle: 5320 0213	2.700	189 (7,0%)	
7.718	471	B 198	BB	Von: Joachimsthal L 23 Nach: AS Joachimsthal A 11 Zählstelle: 3048 2002	2.700	189 (7,0%)	

Nr	Rang	Straße	BL	Infos	DTV	SV (SV%)	BVWP
7.719	471	B 294	BW	Von: B294/L351 Nach: B294/B296 Calmbach Zählstelle: 7317 1100	2.700	189 (7,0%)	
7.720	471	B 22	BY	Von: Neuses am Sand Nach: Bauamtsgrenze Zählstelle: 6128 9101	2.700	186 (6,9%)	
7.721	471	B 48	RP	Von: L 490n Nach: K 57 Zählstelle: 6713 0038	2.700	167 (6,2%)	
7.722	471	B 410	RP	Von: K 142 Nach: K 146 Zählstelle: 5903 0062	2.700	165 (6,1%)	
7.723	471	B 421	RP	Von: A 1 AS Daun/Mehren (121) Nach: L 66 Zählstelle: 5807 0103	2.700	162 (6,0%)	
7.724	471	B 491	BW	Von: B491/L191 Engen Eselsbrücke Nach: B491/K6179 Talmühle Zählstelle: 8118 1100	2.700	162 (6,0%)	
7.725	471	B 276	HE	Von: Schotten Nach: Laubach Zählstelle: 5420 0401	2.700	149 (5,5%)	
7.726	471	B 421	RP	Von: L 66 Nach: K 14 Zählstelle: 5807 0102	2.700	138 (5,1%)	
7.727	471	B 463	BW	Von: B463/L356 Hochdorf Nach: B14/B463 Riedboden Zählstelle: 7518 1100	2.700	124 (4,6%)	
7.728	471	B 176	ST	Von: L 191 Goßgrimma Nach: L 190 / Hohenmölsen Zählstelle: 4838 3072	2.700	122 (4,5%)	
7.729	471	B 245	NI	Von: B1 Nach: Landesgrenze NI/ST Zählstelle: 3732 0455	2.700	122 (4,5%)	
7.730	471	B 307	BY	Von: Bundesgrenze Nach: Schleching Zählstelle: 8240 9163	2.700	103 (3,8%)	
7.731	471	B 27	ST	Von: B 27 / L 94 / Hüttenrode Nach: OA Blankenburg Zählstelle: 4231 4021	2.700	84 (3,1%)	VB 02KK
7.732	471	B 180	SN	Von: B 180/S 236 Nach: B 174/B 180 b. Gornau Zählstelle: 5144 1103	2.700	65 (2,4%)	
7.733	472	B 81	TH	Von: B 4/B 81 Nach: B 81/K 10 H Zählstelle: 4330 0001	2.600	512 (19,7%)	
7.734	472	B 198	MV	Von: Knotenpunkt L 206 Nach: AS Röbel/Müritz (A 19) Zählstelle: 2640 0015	2.600	486 (18,7%)	
7.735	472	B 246a	ST	Von: L 103 Siegersleben Nach: B 245 Hakenstedt Zählstelle: 3833 3895	2.600	484 (18,6%)	

Nr	Rang	Straße	BL	Infos	DTV	SV (SV%)	BVWP
7.736	472	B 85	BY	Von: Landesgrenze Thüringen Nach: Emd. KC1 Zählstelle: 5434 9101	2.600	413 (15,9%)	
7.737	472	B 110	MV	Von: Knoten B 96 Jarmen Nach: Knoten B 199 Zählstelle: 2146 0180	2.600	398 (15,3%)	
7.738	472	B 107	BB	Von: Görzke, L 95 Nach: Ziesar, L 96 Zählstelle: 3739 2060	2.600	395 (15,2%)	
7.739	472	B 62	HE	Von: Eifa Nach: Lingelbach Zählstelle: 5222 0238	2.600	390 (15,0%)	
7.740	472	B 410n	RP	Von: B 410 Nach: B 421 Zählstelle: 5706 0311	2.600	385 (14,8%)	
7.741	472	B 107	BB	Von: Ziesar, L 93 Nach: Landesgrenze ST Zählstelle: 3739 2070	2.600	338 (13,0%)	
7.742	472	B 194	MV	Von: Krzg, DM 8 Nach: Krzg, L 26 Zählstelle: 1944 0137	2.600	328 (12,6%)	
7.743	472	B 276	HE	Von: Krzg. L 2905 Nach: Bieber, Emd. K 889 Zählstelle: 5822 0451	2.600	328 (12,6%)	
7.744	472	B 16	BY	Von: OD Paffenhausen (St 2037) Nach: OD Niederraunau Zählstelle: 7828 9141	2.600	307 (11,8%)	WB 02KK
7.745	472	B 62	NW	Von: B 480 b. Balde Nach: L 719 Saßmannshausen Zählstelle: 5016 1200	2.600	299 (11,5%)	
7.746	472	B 86	ST	Von: L 226 Siebigerode Nach: B 80 Riestedt Zählstelle: 4434 1049	2.600	229 (8,8%)	VB 02KK
7.747	472	B 454	HE	Von: L 3158 Nach: L 3157 Zählstelle: 5122 0302	2.600	226 (8,7%)	WB 02KK
7.748	472	B 82	NI	Von: Abzweig K 620 (Achim) Nach: Abzweig K 23 Zählstelle: 3929 0427	2.600	216 (8,3%)	
7.749	472	B 51	NW	Von: Holzmühlheim Nach: Tondorf Zählstelle: 5506 1201	2.600	208 (8,0%)	
7.750	472	B 246	ST	Von: L 55 Loburg Nach: SBA-Gr. Magdeburg Zählstelle: 3838 2379	2.600	208 (8,0%)	
7.751	472	B 246	ST	Von: SBA-Gr. Wittenberg Nach: B 246a südl. b. Möckern Zählstelle: 3837 5379	2.600	208 (8,0%)	
7.752	472	B 16	BY	Von: Roding (B 16 / R 25) Nach: Regensburg (B16/St 2145 in Roßbach) Zählstelle: 6839 9179	2.600	203 (7,8%)	VB 02KK

Nr	Rang	Straße	BL	Infos	DTV	SV (SV%)	BVWP
7.753	472	B 248	ST	Von: B 248 Landesgrenze NI / ST Nach: B 248 / 2. L 11 / Rohrberg Zählstelle: 3331 6049	2.600	195 (7,5%)	
7.754	472	B 258	NW	Von: K26 Nach: L245 Zählstelle: 5403 1209	2.600	190 (7,3%)	VB 02KK
7.755	472	B 500	BW	Von: B500/L402 Zuflucht Nach: B500/L401 Ruhenstein Zählstelle: 7415 1100	2.600	185 (7,1%)	
7.756	472	B 265	NW	Von: K25 Nach: L218 Zählstelle: 5305 1206	2.600	166 (6,4%)	
7.757	472	B 49	RP	Von: B 421 Kreuzung Reil L 105 Nach: L 103 BAG Kreis COC Zählstelle: 5908 0022	2.600	146 (5,6%)	
7.758	472	B 53	RP	Von: K 53 Nach: K 85 Zählstelle: 6107 7286	2.600	143 (5,5%)	
7.759	472	B 275	HE	Von: OA Esch Nach: Emd. L 3450 Niederems Zählstelle: 5716 0390	2.600	140 (5,4%)	
7.760	472	B 195	MV	Von: OA Boizenburg Nach: Abzweig L 052 Zählstelle: 2630 0005	2.600	135 (5,2%)	
7.761	472	B 27	ST	Von: B 27 / L 99 / Elend / Kreisverkehr Nach: B 27 / L 98 / Rothehütte Zählstelle: 4230 4025	2.600	133 (5,1%)	
7.762	472	B 416	RP	Von: K 33 Moselkern Nach: L 113 Hatzenport Zählstelle: 5710 0125	2.600	120 (4,6%)	
7.763	472	B 485	HE	Von: B 3 Nach: L 3296 Zählstelle: 4920 0103	2.600	114 (4,4%)	
7.764	472	B 421	RP	Von: K 47 Nach: L 10 Zählstelle: 5605 0111	2.600	104 (4,0%)	
7.765	472	B 501	SH	Von: K 50 Nach: L 58 Zählstelle: 1732 0614	2.600	101 (3,9%)	
7.766	473	B 87	BB	Von: L 442 Nach: B 179 Zählstelle: 3950 2002	2.500	460 (18,4%)	VB 02KK
7.767	473	B 198	MV	Von: Knotenpunkt B 104 Nach: Landesgrenze Brandenburg Zählstelle: 2547 0211	2.500	428 (17,1%)	VB 02KK
7.768	473	B 244	NI	Von: K22 Nach: L288 Zählstelle: 3330 0492	2.500	423 (16,9%)	
7.769	473	B 84	TH	Von: Landesgrenze Hessen Nach: B 278 b. Buttlar Zählstelle: 5225 8410	2.500	420 (16,8%)	

Nr	Rang	Straße	BL	Infos	DTV	SV (SV%)	BVWP
7.770	473	B 183a	SN	Von: B 183a/S 2/S 4 Nach: B 183a Zählstelle: 4439 1100	2.500	383 (15,3%)	
7.771	473	B 62	HE	Von: Kreisgrenze Nach: Breitenbach / Herzberg Zählstelle: 5222 0303	2.500	373 (14,9%)	
7.772	473	B 168	BB	Von: Lieberose, B 320 Nach: L 441 Zählstelle: 4051 2003	2.500	343 (13,7%)	WB 02KK
7.773	473	B 8	BY	Von: Regensburg (B 8/ St 2234 westl. Parsberg) Nach: Nmkt. (B 8 / R 27 in Hemau) Zählstelle: 6836 9174	2.500	325 (13,0%)	
7.774	473	B 19	BW	Von: B19/L1075 KV Abtsgmünd Nach: B19/L1158 Untergröningen Zählstelle: 7025 1101	2.500	323 (12,9%)	
7.775	473	B 102	BB	Von: Dahme, L 70 Nach: L 714 Zählstelle: 4146 2001	2.500	305 (12,2%)	WB 02KK
7.776	473	B 86	ST	Von: B 242 nördl. Mansfeld Nach: L 226 Siebigerode Zählstelle: 4434 1048	2.500	288 (11,5%)	VB 02KK
7.777	473	B 320	BB	Von: Lamsfeld, L 44 Nach: Goyatz-Guhlen, L 442 Zählstelle: 3951 3001	2.500	260 (10,4%)	
7.778	473	B 274	RP	Von: Holzhausen, Stadtmitte Nach: In der Schliem Zählstelle: 5713 0101	2.500	253 (10,1%)	
7.779	473	B 493	NI	Von: Rosche (L 254, L 265) Nach: Hohenvolkfien (K 21) Zählstelle: 3030 0485	2.500	248 (9,9%)	
7.780	473	B 27	ST	Von: B 27 / L 96 / Rübeland Nach: B 27 / L 94 / Hüttenrode Zählstelle: 4231 4022	2.500	233 (9,3%)	VB 02KK
7.781	473	B 82	NI	Von: L622 Hedeper Nach: B79 Semmenstedt Zählstelle: 3930 0428	2.500	223 (8,9%)	
7.782	473	B 244	NI	Von: B188 Velpe Nach: L653 Zählstelle: 3531 1447	2.500	223 (8,9%)	
7.783	473	B 20	BY	Von: Hochöster Nach: Burghausen-Süd Zählstelle: 7842 9115	2.500	210 (8,4%)	WB 02KK
7.784	473	B 493	NI	Von: Hohenvolkfien (K 21) Nach: Küsten (K 31) Zählstelle: 3032 0486	2.500	210 (8,4%)	
7.785	473	B 199	MV	Von: AS A 20 Anklam Nach: KP B 110 Zählstelle: 2147 0183	2.500	195 (7,8%)	
7.786	473	B 47	RP	Von: B 47neu Nach: B 47alt Zählstelle: 6315 0201	2.500	193 (7,7%)	VB 04KK

Nr	Rang	Straße	BL	Infos	DTV	SV (SV%)	BVWP
7.787	473	B 14	BY	Von: NEW 33 Kreisverkehr in Lohma Nach: St 2154 westl. Waidhaus Zählstelle: 6340 9103	2.500	185 (7,4%)	
7.788	473	B 410	RP	Von: L 1 Nach: L 1 Zählstelle: 5902 0061	2.500	180 (7,2%)	
7.789	473	B 2	BY	Von: Emd. ST 2260 Nach: KRZ ST 2163 (N LEUPOLDSTEIN) Zählstelle: 6334 9105	2.500	168 (6,7%)	
7.790	473	B 50	RP	Von: Sinspelt Nach: Neuhaus Zählstelle: 6004 0007	2.500	168 (6,7%)	
7.791	473	B 107	ST	Von: B 183 Schwemsal Nach: K 2029 Schköna Zählstelle: 4341 2051	2.500	165 (6,6%)	
7.792	473	B 107	ST	Von: K 2029 Schköna Nach: NK 047 Zählstelle: 4341 2052	2.500	165 (6,6%)	
7.793	473	B 292	BW	Von: B 292/ L 515 Osterburken Nach: Emd. L 514 in B 292 in Berolzheim Zählstelle: 6522 1101	2.500	155 (6,2%)	VB 02KK
7.794	473	B 292	BW	Von: Emd. K 2841 in B 292 Nach: Beginn K 2877 Zählstelle: 6523 1101	2.500	153 (6,1%)	
7.795	473	B 285	TH	Von: B 285/L 1123 Nach: B 285/L 1124 Zählstelle: 5326 2856	2.500	145 (5,8%)	
7.796	473	B 109	BB	Von: L 23 Nach: Mittenwalde, L 100 Zählstelle: 2847 3003	2.500	140 (5,6%)	
7.797	473	B 246	ST	Von: Möckern, Einbahnstraßenring Nach: B 184 Königsborn Zählstelle: 3837 5081	2.500	140 (5,6%)	
7.798	473	B 285	BY	Von: L 2288 / Fladungen Nach: L 2289 / Nordheim Zählstelle: 5427 9100	2.500	140 (5,6%)	WB 02KK
7.799	473	B 4	TH	Von: Hinternah Nach: Schmiedefeld Zählstelle: 5330 0007	2.500	138 (5,5%)	
7.800	473	B 485	HE	Von: Bad Zwesten Nach: Braunau Zählstelle: 4920 0410	2.500	138 (5,5%)	
7.801	473	B 276	HE	Von: Eschenrod Nach: Schöten Zählstelle: 5520 0402	2.500	133 (5,3%)	
7.802	473	B 246	BB	Von: Trebbin, B 101 Nach: Zauchwitz, L 73 Zählstelle: 3744 2010	2.500	123 (4,9%)	VB 02KK
7.803	473	B 419	RP	Von: Wellen Nach: Zollbrücke Zählstelle: 6304 0105	2.500	108 (4,3%)	

Nr	Rang	Straße	BL	Infos	DTV	SV (SV%)	BVWP
7.804	474	B 183	BB	Von: Marxdorf, L 672 Nach: Landesgrenze Sachsen Zählstelle: 4445 2001	2.400	490 (20,4%)	VB 02KK
7.805	474	B 101	ST	Von: B 101 / LG BB Nach: Herzberg B 101 / LG BB, Jüterbog Zählstelle: 4144 2049	2.400	487 (20,3%)	
7.806	474	B 90	TH	Von: L 1091 Nach: AS Lobenstein (A 9) Zählstelle: 5536 0002	2.400	324 (13,5%)	VB 02KK
7.807	474	B 182	SN	Von: B 182/S 16 Belgern Nach: B 182/S 17 Strehla Zählstelle: 4343 1100	2.400	312 (13,0%)	WB 02KK
7.808	474	B 475	NW	Von: L 822 Nach: B 61 Beckum Zählstelle: 4314 1202	2.400	257 (10,7%)	
7.809	474	B 1	ST	Von: B 1 / B 245 / SM-Gr. / Kreisverkehr Nach: B 1 / K 1153 Zählstelle: 3733 5022	2.400	254 (10,6%)	
7.810	474	B 1	ST	Von: B 1 / K 1153 Nach: AS Bornstedt (A 2) Zählstelle: 3834 5021	2.400	254 (10,6%)	
7.811	474	B 112	BB	Von: Grießen, B 112 Nach: Groß Gastrose, L 46 Zählstelle: 4153 2002	2.400	247 (10,3%)	
7.812	474	B 299	BY	Von: St 2229 Nach: (OA) Schamhaupten Zählstelle: 7035 9100	2.400	238 (9,9%)	WB 02KK
7.813	474	B 286	BY	Von: Castell Nach: Ruedenhausen Zählstelle: 6228 9100	2.400	233 (9,7%)	
7.814	474	B 102	BB	Von: L 714 Nach: B 101 Zählstelle: 4045 3637	2.400	228 (9,5%)	WB 02KK
7.815	474	B 405	SL	Von: B405/L352, Ittersdorf Nach: B405/L354, Ittersdorf Zählstelle: 6705 0396	2.400	228 (9,5%)	
7.816	474	B 22	BY	Von: Emd. ST 2191 (OD HOLLFELD) Nach: Emd. KR. BT 1 (W BUSBACH) Zählstelle: 6034 9117	2.400	226 (9,4%)	
7.817	474	B 195	NI	Von: Kaarßen (L 224) Nach: Neuhaus/Elbe (L 232) Zählstelle: 2731 1952	2.400	206 (8,6%)	
7.818	474	B 7	TH	Von: L 1025 Nach: L 1029 Zählstelle: 5029 0002	2.400	190 (7,9%)	VB 02KK
7.819	474	B 107	ST	Von: L 4 Nach: Landesgrenze Brandenburg b. Havelberg Zählstelle: 3138 6016	2.400	185 (7,7%)	
7.820	474	B 245	ST	Von: L 104 Nach: B 245a Barneberg Zählstelle: 3832 5400	2.400	180 (7,5%)	

Nr	Rang	Straße	BL	Infos	DTV	SV (SV%)	BVWP
7.821	474	B 4	NI	Von: Hohegeiß Nach: Abzweig L 601 Zählstelle: 4329 0407	2.400	175 (7,3%)	WB 02KK
7.822	474	B 276	HE	Von: Emd. L 3199 Nach: Flörsbach, Krz. L 2905 Zählstelle: 5822 6452	2.400	166 (6,9%)	
7.823	474	B 423	RP	Von: K 8 Nach: K 19 Zählstelle: 6510 0090	2.400	166 (6,9%)	
7.824	474	B 102	BB	Von: Rhinow, L 17 Nach: Großderschau, L 14 Zählstelle: 3240 2010	2.400	161 (6,7%)	WB 02KK
7.825	474	B 410	RP	Von: K 149 Dasburg, Landesgrenze Luxemburg Nach: L 1 Zählstelle: 5902 0060	2.400	161 (6,7%)	
7.826	474	B 418	RP	Von: L 42 Nach: L 4 Zählstelle: 6105 0138	2.400	156 (6,5%)	
7.827	474	B 309	BY	Von: OA 11, Bodelsberg Nach: AS Oy-Mittelberg (A 7) Zählstelle: 8328 9168	2.400	154 (6,4%)	
7.828	474	B 477	NW	Von: Vussem Nach: Weyer Zählstelle: 5405 1204	2.400	144 (6,0%)	
7.829	474	B 173	SN	Von: B 173 Landesgrenze Bayern Nach: A 72 AS Pirk (5) Zählstelle: 5538 4233	2.400	137 (5,7%)	
7.830	474	B 500	BW	Von: B500 Kreisgrenze OG/FDS Nach: B500/L83 Sand Zählstelle: 7315 1101	2.400	127 (5,3%)	
7.831	474	B 51	NW	Von: Eicherscheid Nach: Holzmühlheim Zählstelle: 5406 1205	2.400	125 (5,2%)	
7.832	474	B 276	HE	Von: Laubach Nach: Flensungen Zählstelle: 5420 0505	2.400	113 (4,7%)	
7.833	474	B 283	SN	Von: B 169/K 7813 Aue Nach: B 283/S 300 Zählstelle: 5540 1102	2.400	113 (4,7%)	WB 02KK
7.834	474	B 54	NW	Von: L 844 Nach: B 58 Zählstelle: 4212 1400	2.400	106 (4,4%)	
7.835	474	B 500	BW	Von: B500/L83 Sand Nach: B500/L78 Lichtental Zählstelle: 7315 1100	2.400	86 (3,6%)	
7.836	475	B 182	SN	Von: B 182/K 8922 Dommitzsch Nach: B 182/S 30 Elsrig Zählstelle: 4545 1100	2.300	382 (16,6%)	WB 02KK
7.837	475	B 107	BB	Von: Wiesenburg, B 246 Nach: Görzke, L 95 Zählstelle: 3840 2050	2.300	380 (16,5%)	

Nr	Rang	Straße	BL	Infos	DTV	SV (SV%)	BVWP
7.838	475	B 198	MV	Von: Knotenpunkt L 34 Nach: Knotenpunkt B 104 Zählstelle: 2547 1733	2.300	359 (15,6%)	VB 02KK
7.839	475	B 85	TH	Von: Landesgrenze Bayern Nach: L 2376 Zählstelle: 5434 0001	2.300	294 (12,8%)	WB 02KK
7.840	475	B 107	SN	Von: B 87/B 107/S 4 Eilenburg Nach: B 2/B 107 b. Wellau Zählstelle: 4441 1101	2.300	267 (11,6%)	
7.841	475	B 281	TH	Von: Sachsenbrunn Nach: Limbach Zählstelle: 5532 0003	2.300	255 (11,1%)	
7.842	475	B 258	NW	Von: Ahrhütte Nach: Blankenheim Zählstelle: 5606 1202	2.300	248 (10,8%)	
7.843	475	B 257	RP	Von: L 27 Nach: K 7 Zählstelle: 5806 0047	2.300	235 (10,2%)	
7.844	475	B 422	RP	Von: B 269 Nach: L 162 Zählstelle: 6208 0127	2.300	202 (8,8%)	
7.845	475	B 90	TH	Von: L 1097 Nach: L 1099 Zählstelle: 5434 0029	2.300	198 (8,6%)	
7.846	475	B 418	RP	Von: L 4 Nach: B 257 Echternacherbrück Zählstelle: 6104 0095	2.300	189 (8,2%)	
7.847	475	B 82	NI	Von: B79 Semmenstedt Nach: K19 L290 Zählstelle: 3830 1428	2.300	170 (7,4%)	
7.848	475	B 8	RP	Von: B 8 Abzweig K 87 Mähren Nach: B 8 Abzweig K 85 Ehringhausen Zählstelle: 5413 0008	2.300	166 (7,2%)	
7.849	475	B 265	RP	Von: K 169 bei Knaufspesch Nach: L 20 Zählstelle: 5704 0087	2.300	166 (7,2%)	
7.850	475	B 420	SL	Von: B420/L122, Marth Nach: Landesgrenze RP Zählstelle: 6509 0414	2.300	156 (6,8%)	
7.851	475	B 173	BY	Von: AS A93 Nach: Landesgrenze Sachsen Zählstelle: 5637 9106	2.300	147 (6,4%)	
7.852	475	B 274	RP	Von: B 42 Bogel Nach: Abzweig Ruppertshofen Zählstelle: 5812 0095	2.300	129 (5,6%)	
7.853	475	B 278	TH	Von: Nähe Motzlar Nach: B 278/K 942 I Zählstelle: 5325 2781	2.300	120 (5,2%)	
7.854	475	B 107	SN	Von: B 7/B 107 Rochlitz Nach: B 107/S 44 Zählstelle: 4942 1101	2.300	117 (5,1%)	WB 02KK

Nr	Rang	Straße	BL	Infos	DTV	SV (SV%)	BVWP
7.855	475	B 245	ST	Von: L 79 Nach: SBA-Gr. Magdeburg Zählstelle: 3932 4098	2.300	117 (5,1%)	
7.856	475	B 245	ST	Von: SBA-Gr. Halberstadt Nach: L 77 Zählstelle: 3932 5398	2.300	117 (5,1%)	
7.857	475	B 192	MV	Von: Dabel Abzw, L 16 Nach: Abzw, L 17-Dobbertin Zählstelle: 2337 0187	2.300	106 (4,6%)	
7.858	475	B 284	HE	Von: AS B 279/K 66 (Gersfeld) Nach: AS B 278 (Wüstensachsen) Zählstelle: 5525 0303	2.300	106 (4,6%)	
7.859	475	B 281	TH	Von: Eisfeld Nach: Sachsenbrunn Zählstelle: 5531 0004	2.300	104 (4,5%)	
7.860	475	B 48	RP	Von: K 58 Nach: L 496 Zählstelle: 6613 0105	2.300	99 (4,3%)	
7.861	475	B 198	BB	Von: B 167 Nach: L 23n Eberswalde Zählstelle: 3147 2004	2.300	30 (1,3%)	
7.862	476	B 183	SN	Von: B 183 Nach: B 183/K 8915 Zählstelle: 4445 1106	2.200	480 (21,8%)	
7.863	476	B 179	BB	Von: Gröditsch, L 443 Nach: Leibsch, L 71 Zählstelle: 3949 2001	2.200	453 (20,6%)	
7.864	476	B 244	NI	Von: B248 b. Brome Nach: K25 Zählstelle: 3331 0493	2.200	367 (16,7%)	
7.865	476	B 103	MV	Von: Karow B192 Nach: Amtsgrenze/K 35 Zählstelle: 2439 0255	2.200	323 (14,7%)	
7.866	476	B 241	NI	Von: B497 OD Schönhagen Nach: L551 OD Lauenförde Zählstelle: 4322 0488	2.200	317 (14,4%)	
7.867	476	B 7	SN	Von: B 7/B 95 Nach: B 7/S 242 Zählstelle: 4941 1103	2.200	315 (14,3%)	
7.868	476	B 444	NI	Von: Bettrum Nach: Grasdorf Zählstelle: 3826 0457	2.200	301 (13,7%)	
7.869	476	B 299	BY	Von: Mindelsteten Nach: St 2232 Sued Zählstelle: 7136 9738	2.200	279 (12,7%)	
7.870	476	B 79	NI	Von: Grenze NI/ST Nach: L622 Roklum Zählstelle: 3930 0425	2.200	257 (11,7%)	WB 02KK
7.871	476	B 110	MV	Von: Amtsgrenze Nach: AS B 109 OU Zählstelle: 2147 0181	2.200	257 (11,7%)	WB 02KK

Nr	Rang	Straße	BL	Infos	DTV	SV (SV%)	BVWP
7.872	476	B 26	BY	Von: Bauamtsgrenze Nach: Arnstein Zählstelle: 6026 9100	2.200	222 (10,1%)	
7.873	476	B 407	RP	Von: L 142 Nach: K 70 Mandern Zählstelle: 6406 0130	2.200	207 (9,4%)	
7.874	476	B 180	ST	Von: B 81 Egelin-Nord Nach: 1. L 76 Etgersleben Zählstelle: 4034 4070	2.200	198 (9,0%)	
7.875	476	B 424	RP	Von: L 479 Nach: SM Grenze Zählstelle: 6810 0104	2.200	194 (8,8%)	
7.876	476	B 442	NI	Von: B 1 Coppenbrügge Nach: B 217 Hachmühlen Zählstelle: 3823 0482	2.200	183 (8,3%)	WB 02KK
7.877	476	B 480	NW	Von: L 723 Nach: B 236 Winterberg Zählstelle: 4816 1300	2.200	183 (8,3%)	
7.878	476	B 70	NW	Von: L 401 Nach: Grenze Westfalen Zählstelle: 4206 1201	2.200	174 (7,9%)	
7.879	476	B 112	BB	Von: Mulknitz Nach: Griefßen, B 112 Zählstelle: 4153 2001	2.200	174 (7,9%)	
7.880	476	B 246	BB	Von: Grunow, L 435 Nach: Beeskow, B 87 Zählstelle: 3852 2005	2.200	165 (7,5%)	VB 02KK
7.881	476	B 6	ST	Von: B 6 / L 154 Nach: B 6 / L 149 Zählstelle: 4336 1317	2.200	161 (7,3%)	VB 04KB
7.882	476	B 497	NI	Von: B 497/L 549 Neuhaus Nach: B 497/B 64neu Zählstelle: 4223 0461	2.200	152 (6,9%)	
7.883	476	B 79	ST	Von: 2. B 244 (Abzw. Zilly) Nach: L 78 Zählstelle: 3930 4043	2.200	136 (6,2%)	
7.884	476	B 265	NW	Von: Hergarten Nach: Gemünd Zählstelle: 5405 2207	2.200	134 (6,1%)	WB 02KK
7.885	476	B 289	BY	Von: Marktleugast Nach: Emd. HO24 Zählstelle: 5836 9253	2.200	123 (5,6%)	
7.886	476	B 407	RP	Von: K 68 Zerf Nach: K 139 Greimerath Zählstelle: 6406 0129	2.200	121 (5,5%)	
7.887	476	B 180	ST	Von: 2. L 76 Nach: SBA-Gr. Magdeburg Zählstelle: 3934 4071	2.200	119 (5,4%)	
7.888	476	B 180	ST	Von: SBA-Gr. Halberstadt Nach: B 246 (vorher L 50) b. Wanzleben Zählstelle: 3934 5373	2.200	119 (5,4%)	

Nr	Rang	Straße	BL	Infos	DTV	SV (SV%)	BVWP
7.889	476	B 22	BY	Von: Emd. KR. BT 1 (W BUSBACH) Nach: Emd. ST 2186 (W ECKERSDORF) Zählstelle: 6034 9118	2.200	114 (5,2%)	WB 02KK
7.890	476	B 242	NI	Von: Auffahrt B 243 Nach: Abzweig L 515 Zählstelle: 4127 0440	2.200	114 (5,2%)	
7.891	476	B 427	RP	Von: L 548 Nach: L 546 Zählstelle: 6914 0143	2.200	99 (4,5%)	WB 02KK
7.892	476	B 50	RP	Von: Grenzübergang Luxemburg Vianden Nach: L 6 Roth Zählstelle: 6003 0001	2.200	97 (4,4%)	
7.893	476	B 48	RP	Von: K 49 Nach: L 504 Zählstelle: 6613 0037	2.200	77 (3,5%)	
7.894	476	B 50	RP	Von: B 269 b. Kommen Nach: L 158 Zählstelle: 6108 0037	2.200	73 (3,3%)	VB 04KK
7.895	477	B 14	BW	Von: B19/B14 (Autobahnzubringer) Nach: AS Schwäbisch Hall (A 6) Zählstelle: 6824 1109	2.100	546 (26,0%)	VB 24KK
7.896	477	B 198	BB	Von: Zernikow, L 255 Nach: Landesgrenze Mecklenburg-Vorpommern Zählstelle: 2548 2001	2.100	389 (18,5%)	
7.897	477	B 115	BB	Von: Petkus, L 70 Nach: Jüterbog, B 101 Zählstelle: 4044 2020	2.100	315 (15,0%)	
7.898	477	B 421	RP	Von: L 197 Nach: K 25 Zählstelle: 5910 0123	2.100	286 (13,6%)	
7.899	477	B 166	BB	Von: Passow, L 28 Nach: AD Kreuz Uckermark Zählstelle: 2750 2009	2.100	277 (13,2%)	VB 02KK
7.900	477	B 108	MV	Von: OA Waren Nach: Knotenpunkt L 20 Zählstelle: 2341 0041	2.100	275 (13,1%)	
7.901	477	B 107	BB	Von: Landesgrenze ST Nach: B 5 n, Kyritz Zählstelle: 3138 2050	2.100	250 (11,9%)	
7.902	477	B 107	BB	Von: B 5 n, Perleberg Nach: OE Pritzwalk, B 103 Zählstelle: 2839 2060	2.100	244 (11,6%)	
7.903	477	B 244	NI	Von: Landesgrenze NI/ST Nach: L 623 Zählstelle: 3931 0456	2.100	239 (11,4%)	
7.904	477	B 421	RP	Von: K 4 Nach: K 12 Zählstelle: 6110 0116	2.100	223 (10,6%)	
7.905	477	B 198	MV	Von: Emd. B 103 Nach: Amtsgrenze Zählstelle: 2539 0257	2.100	216 (10,3%)	

Nr	Rang	Straße	BL	Infos	DTV	SV (SV%)	BVWP
7.906	477	B 179	BB	Von: Leibsch, L 71 Nach: Märkisch Buchholz, L 74 Zählstelle: 3848 2060	2.100	208 (9,9%)	
7.907	477	B 14	BY	Von: Ortsstraße östl. Vohenstrauß Nach: St 2160 westl. Lohma Zählstelle: 6340 9101	2.100	202 (9,6%)	
7.908	477	B 171	SN	Von: B 171/S 184 Nach: B 171/S 185/S 208 Zählstelle: 5247 1100	2.100	200 (9,5%)	
7.909	477	B 278	HE	Von: AS K 31 (Günthers) Nach: Landesgrenze Thüringen Zählstelle: 5325 0424	2.100	183 (8,7%)	
7.910	477	B 195	NI	Von: Neuhaus/Elbe (L 232) Nach: Sprengelshof Zählstelle: 2731 1951	2.100	172 (8,2%)	
7.911	477	B 47	HE	Von: B 38 Nach: L 3260 Zählstelle: 6219 0508	2.100	151 (7,2%)	
7.912	477	B 265	RP	Von: L 1 Nach: Landesgrenze NRW Zählstelle: 5604 0089	2.100	147 (7,0%)	
7.913	477	B 407	SL	Von: B406/B407/L177, Oberleuken Nach: Landesgrenze Zählstelle: 6404 0401	2.100	145 (6,9%)	
7.914	477	B 5	BB	Von: OE Perleberg Nach: B 189 Perleberg Zählstelle: 2937 2090	2.100	141 (6,7%)	VB 02KK
7.915	477	B 410	RP	Von: K 89 Hünerebach Kreuzung Nach: K 89 Zählstelle: 5707 0106	2.100	141 (6,7%)	
7.916	477	B 54	HE	Von: Emd. L 3274 Nach: Emd. L 3321 Zählstelle: 5814 0270	2.100	134 (6,4%)	
7.917	477	B 407	RP	Von: Landesgrenze Saarland Nach: L 133 Kirf Zählstelle: 6404 0125	2.100	132 (6,3%)	
7.918	477	B 8	NW	Von: L 472 Nach: Grenze Zählstelle: 4002 5254	2.100	113 (5,4%)	
7.919	477	B 320	BB	Von: L 50 Nach: Lieberose, B 168 Zählstelle: 4053 2002	2.100	105 (5,0%)	
7.920	477	B 407	RP	Von: K 137 Irsch Nach: L 140 Vierherrenborn Zählstelle: 6405 0127	2.100	103 (4,9%)	
7.921	477	B 258	RP	Von: K 2 Nach: K 11 Zählstelle: 5608 7067	2.100	101 (4,8%)	
7.922	477	B 22	BY	Von: Schesslitz Nach: Abzweig L 2190 b. Wuergau Zählstelle: 6032 9101	2.100	99 (4,7%)	

Nr	Rang	Straße	BL	Infos	DTV	SV (SV%)	BVWP
7.923	477	B 2	BB	Von: Gartz, L 27 Nach: B 113 Zählstelle: 2752 2004	2.100	88 (4,2%)	
7.924	477	B 48	RP	Von: K 57 Nach: L 505 Zählstelle: 6713 0106	2.100	76 (3,6%)	
7.925	477	B 307	BY	Von: Emd. Toel 24, Vorderriss Nach: Emd. B13, Sylvenstein Zählstelle: 8435 9180	2.100	63 (3,0%)	
7.926	478	B 101	BB	Von: Brandis, B 187 Nach: Landesgrenze Zählstelle: 4144 2001	2.000	398 (19,9%)	VB 02KK
7.927	478	B 107	BB	Von: L 831 Nach: Wiesenburg, B 246 Zählstelle: 3940 2050	2.000	362 (18,1%)	
7.928	478	B 50	RP	Von: L 50 OD Binsfeld Nach: K 43 OD Niederkail Zählstelle: 6006 0028	2.000	340 (17,0%)	
7.929	478	B 321	MV	Von: Marnitz L 08 Nach: Landesgrenze Brandenburg Zählstelle: 2637 0193	2.000	284 (14,2%)	
7.930	478	B 286	BY	Von: Ziegenbach Nach: Enzlar Zählstelle: 6328 9250	2.000	260 (13,0%)	
7.931	478	B 81	ST	Von: B 81 / LG TH Nach: B 81 / 1. B 242 Zählstelle: 4330 4047	2.000	250 (12,5%)	
7.932	478	B 405	SL	Von: B405/L354, Ittersdorf Nach: Bundesgrenze Zählstelle: 6705 0366	2.000	238 (11,9%)	
7.933	478	B 444	NI	Von: B 444/B 214 Nach: B 444/K127 Elze Zählstelle: 3527 0492	2.000	232 (11,6%)	
7.934	478	B 257	RP	Von: K 5 Nach: L 16 Zählstelle: 5806 0046	2.000	224 (11,2%)	
7.935	478	B 168	BB	Von: Prötzel, L 33 Nach: L 23 (Ost) Zählstelle: 3349 3003	2.000	202 (10,1%)	WB 02KK
7.936	478	B 421	RP	Von: L 52 Nach: K 31 Zählstelle: 5907 0152	2.000	202 (10,1%)	
7.937	478	B 431	SH	Von: K 63 St. Margarethen Nach: K 58 Zählstelle: 2121 0226	2.000	198 (9,9%)	
7.938	478	B 418	RP	Von: B 49 Langsur Nach: K 2 Zählstelle: 6205 0135	2.000	174 (8,7%)	
7.939	478	B 257	RP	Von: K 85 Nach: L 34 Zählstelle: 5905 0045	2.000	172 (8,6%)	

Nr	Rang	Straße	BL	Infos	DTV	SV (SV%)	BVWP
7.940	478	B 175	TH	Von: Landesgrenze Sachsen Nach: L 1081 Zählstelle: 5239 0001	2.000	170 (8,5%)	
7.941	478	B 421	RP	Von: L 184 Nach: L 162 Zählstelle: 6110 0118	2.000	164 (8,2%)	
7.942	478	B 315	BW	Von: B315/L171 Bonndorf Nach: B314/B315 Am Bahnhof STO Zählstelle: 8216 1100	2.000	158 (7,9%)	
7.943	478	B 258	NW	Von: Schleiden Nach: Harperscheid Zählstelle: 5404 1208	2.000	156 (7,8%)	
7.944	478	B 411	RP	Von: A 61 AS Koblenz/Dieblich (39) Nach: K 69 Zählstelle: 5610 0079	2.000	144 (7,2%)	
7.945	478	B 514	NW	Von: B 238 Nach: K 42 Kreis Lippe Zählstelle: 3819 5347	2.000	142 (7,1%)	
7.946	478	B 248	NI	Von: B445/L525 (Echte) Nach: L526 OD Ildehausen Zählstelle: 4126 0497	2.000	122 (6,1%)	
7.947	478	B 276	HE	Von: Emd. B 275 Nach: Eschenrod Zählstelle: 5521 6910	2.000	118 (5,9%)	
7.948	478	B 15	BY	Von: BA-Grenze Nach: St 2192 (Heinersberg) Zählstelle: 5738 9259	2.000	112 (5,6%)	
7.949	478	B 48	RP	Von: K 47 Nach: B 37 Hochspeyer Zählstelle: 6513 0038	2.000	90 (4,5%)	
7.950	478	B 187a	ST	Von: OE Zerbst Nach: K 1258 / K 1776 Zählstelle: 4138 2358	2.000	82 (4,1%)	
7.951	478	B 227	NW	Von: L 438 Nach: K 23 Zählstelle: 4608 1203	2.000	74 (3,7%)	
7.952	478	B 2	BY	Von: Emd. B 303 (OD BAD BERNECK) Nach: Emd. ST 2180 (W GEFREES) Zählstelle: 5936 9110	2.000	62 (3,1%)	
7.953	478	B 109	BB	Von: B 167 Nach: Zehdenik, L 22 Zählstelle: 3045 3001	2.000	44 (2,2%)	WB 02KK
7.954	479	B 209	NI	Von: B 209/B 215 Nach: B 209 Krs Grenze Zählstelle: 3221 0443	1.900	331 (17,4%)	
7.955	479	B 183	SN	Von: B 183/K 8985 Nach: B 183/S 16 Zählstelle: 4442 1102	1.900	312 (16,4%)	
7.956	479	B 185	ST	Von: L 242 Ballenstedt Nach: L 243 Zählstelle: 4233 3849	1.900	304 (16,0%)	VB 02KK

Nr	Rang	Straße	BL	Infos	DTV	SV (SV%)	BVWP
7.957	479	B 421	RP	Von: K 80 Hallschlag Nach: L 20 Zählstelle: 5604 0211	1.900	213 (11,2%)	
7.958	479	B 465	BW	Von: B 465/L 1212 Schlatterhöhe Nach: B 466/L 1211 Abzw. Grabenstetten Zählstelle: 7423 1100	1.900	196 (10,3%)	
7.959	479	B 244	ST	Von: L 78 Dedeleben Nach: Landesgrenze Niedersachsen b. Dedeleben Zählstelle: 3931 4095	1.900	184 (9,7%)	
7.960	479	B 171	SN	Von: B 170/B 171 b. Naundorf Nach: B 171/S 184 Zählstelle: 5147 1101	1.900	181 (9,5%)	
7.961	479	B 246a	ST	Von: L 60 Nach: OA Gommern Zählstelle: 3837 5084	1.900	179 (9,4%)	VB 02KK
7.962	479	B 54	NW	Von: B 55 Nach: K 36 Zählstelle: 4912 1375	1.900	177 (9,3%)	
7.963	479	B 171	SN	Von: B 171/S 185/S 208 Nach: B 171/K 7736/S 207/S 212 Zählstelle: 5246 1105	1.900	175 (9,2%)	
7.964	479	B 242	ST	Von: B 242 / L 239 / Güntersberge Nach: B 242 / L 95 Zählstelle: 4331 4075	1.900	175 (9,2%)	
7.965	479	B 292	BW	Von: Emd. L 514 in B 292 in Berolzheim Nach: AS Boxberg (A 81) Zählstelle: 6523 1102	1.900	158 (8,3%)	
7.966	479	B 4	TH	Von: B 81 Netzkater Nach: K 10 H Zählstelle: 4330 0003	1.900	148 (7,8%)	
7.967	479	B 14	BY	Von: St 2160 westl Lohma Nach: Kreisverkehr NEW 33 bei Lohma Zählstelle: 6340 9102	1.900	146 (7,7%)	
7.968	479	B 493	NI	Von: Woltersdorf (L 259) Nach: Trebel (K 39) Zählstelle: 3033 0494	1.900	141 (7,4%)	
7.969	479	B 417	RP	Von: L 322 Herpel Nach: Horhausener Kr. Zählstelle: 5613 0133	1.900	114 (6,0%)	
7.970	479	B 82	NI	Von: Auffahrt A 395 Nach: Ortsmitte Beuchte (K 86) Zählstelle: 4029 0516	1.900	87 (4,6%)	
7.971	479	B 275	HE	Von: Emd. L 3450 (Wüstems) Nach: Emd. L 3031 (Reichenbach) Zählstelle: 5716 0395	1.900	87 (4,6%)	
7.972	480	B 107	ST	Von: AS Köselitz (A 9) Nach: Landesgrenze Brandenburg Zählstelle: 4040 3899	1.800	328 (18,2%)	
7.973	480	B 278	HE	Von: Landesgrenze Bayern Nach: AS B 284 (Wüstensachsen) Zählstelle: 5525 0304	1.800	315 (17,5%)	

Nr	Rang	Straße	BL	Infos	DTV	SV (SV%)	BVWP
7.974	480	B 27	BY	Von: L 2291 / Untererthal Nach: L 2431 / Unterleichtersbach Zählstelle: 5825 9103	1.800	223 (12,4%)	
7.975	480	B 80	HE	Von: Bad Karlshafen (B 83) Nach: Waldesruh (K 76) Zählstelle: 4322 6201	1.800	198 (11,0%)	
7.976	480	B 265	RP	Von: L 20 Nach: L 1 Zählstelle: 5604 0088	1.800	173 (9,6%)	
7.977	480	B 195	BB	Von: L 12 Nach: Lenzen, L 135 Zählstelle: 2835 3655	1.800	119 (6,6%)	
7.978	480	B 16	BY	Von: Roding (AS Bernhardsw. B16 neu / B16) Nach: Regensburg (B 16 / R 25, n.ö. Bernhardsw.) Zählstelle: 6939 9172	1.800	108 (6,0%)	VB 02KK
7.979	480	B 180	TH	Von: Landesgrenze Sachsen Nach: K 5620 Y Zählstelle: 5041 0001	1.800	106 (5,9%)	
7.980	480	B 48	RP	Von: Mannweiler Nach: K 25 Oberndorf Zählstelle: 6212 0009	1.800	85 (4,7%)	
7.981	480	B 85	ST	Von: B 85 / Landesgrenze Thüringen Nach: B 85 / L 234 / Kelbra Zählstelle: 4532 1044	1.800	83 (4,6%)	
7.982	480	B 8	RP	Von: Höchstenbach Stich Nach: Hohenborn (Zst. Marceu Denkmal) Zählstelle: 5312 0003	1.800	74 (4,1%)	WB 02KK
7.983	480	B 498	NI	Von: Ortsmitte Altenau Nach: B 242 Zählstelle: 4228 0208	1.800	67 (3,7%)	
7.984	480	B 22	BY	Von: BA-GRENZE Nach: Emd. KR. BT 39 (OD FREIENFELS) Zählstelle: 6033 9115	1.800	63 (3,5%)	
7.985	480	B 257	RP	Von: B 267 b. Altenahr Nach: B 257a Zählstelle: 5407 0056	1.800	59 (3,3%)	WB 02KK
7.986	480	B 421	RP	Von: L 104 OD Hontheim Nach: K 33 Zählstelle: 5907 0151	1.800	58 (3,2%)	
7.987	480	B 180	SN	Von: B 180/S 232 Nach: B 95/B 180 Burkhardttsdorf Zählstelle: 5243 1105	1.800	50 (2,8%)	
7.988	481	B 327	RP	Von: L 194 Nach: K 82 Zählstelle: 6009 0081	1.700	398 (23,4%)	
7.989	481	B 410	RP	Von: K 59 Nach: K 39 Zählstelle: 5706 0082	1.700	267 (15,7%)	
7.990	481	B 27	HE	Von: Landesgrenze Bayern Nach: AS B 279 (Döllbach) Zählstelle: 5524 0305	1.700	241 (14,2%)	WB 02KK

Nr	Rang	Straße	BL	Infos	DTV	SV (SV%)	BVWP
7.991	481	B 102	BB	Von: Großderschau, L 14 Nach: Neustadt, L 141 Zählstelle: 3140 2060	1.700	216 (12,7%)	VB 02KK
7.992	481	B 265	NW	Von: Losheim Forsthaus Nach: Schneifel Zählstelle: 5604 1202	1.700	201 (11,8%)	
7.993	481	B 175	SN	Von: A 14 AS Nossen-Nord (36) Nach: B 175/S 35 Zählstelle: 4945 1101	1.700	199 (11,7%)	
7.994	481	B 440	NI	Von: Dorfmark Nach: Visselhövede Zählstelle: 3024 0473	1.700	170 (10,0%)	
7.995	481	B 236	NW	Von: B 480 Kreisgrenze Nach: Oberkirchen Zählstelle: 4816 1401	1.700	168 (9,9%)	
7.996	481	B 410	RP	Von: K 9 Nach: B 258 b. Hirten Zählstelle: 5608 0108	1.700	168 (9,9%)	
7.997	481	B 388	BY	Von: L2130 Wegscheid Nach: Grenze A Zählstelle: 7348 9110	1.700	148 (8,7%)	WB 02KK
7.998	481	B 244	ST	Von: K 1330 Nach: L 87 Abzw. Osterwieck Zählstelle: 4030 4907	1.700	136 (8,0%)	
7.999	481	B 320	BB	Von: Goyatz-Guhlen, L 442 Nach: Groß Leine, B 87 Zählstelle: 4050 3001	1.700	131 (7,7%)	
8.000	481	B 179	BB	Von: Märkisch Buchholz, L 74 Nach: Klein Köris, L 742 Zählstelle: 3848 3654	1.700	126 (7,4%)	
8.001	481	B 4	TH	Von: K 10 H Nach: L 1014 Zählstelle: 4330 0002	1.700	121 (7,1%)	
8.002	481	B 278	BY	Von: Landesgrenze Hessen Nach: B 279 Zählstelle: 5525 9100	1.700	104 (6,1%)	
8.003	481	B 407	RP	Von: K 141 Oberzerf Nach: B 268 Zerf Kreisel Zählstelle: 6406 0128	1.700	102 (6,0%)	
8.004	481	B 276	HE	Von: Fischborn Nach: Wüstwillenroth Zählstelle: 5521 0164	1.700	87 (5,1%)	
8.005	481	B 2	BB	Von: B 113 Nach: Bundesgrenze Zählstelle: 2752 3668	1.700	32 (1,9%)	
8.006	481	B 39	BW	Von: B 39 / B 45 / B 292 Sinsheim West Nach: B 39 / L 533 Sinsheim, Dührener Straße Zählstelle: 6719 1114	1.700	29 (1,7%)	
8.007	482	B 71	ST	Von: B 71 / SBA-Gr. Sangerhausen Nach: B 71 / L 72 / Förderstedt Zählstelle: 4135 5327	1.600	269 (16,8%)	

Nr	Rang	Straße	BL	Infos	DTV	SV (SV%)	BVWP
8.008	482	B 71	ST	Von: B 71 / 2. L 73 / Neugattersleben Nach: B 71 / SBA-Gr. Magdeburg Zählstelle: 4136 1332	1.600	269 (16,8%)	
8.009	482	B 1	ST	Von: AS Bornstedt (A 2) Nach: B 1 / L 45 / Eichenbarleben Zählstelle: 3834 5020	1.600	194 (12,1%)	
8.010	482	B 410	RP	Von: L 95 Nach: L 94 Zählstelle: 5607 0107	1.600	190 (11,9%)	
8.011	482	B 185	ST	Von: L 235 Nach: B 242 Hänichen Zählstelle: 4332 4392	1.600	165 (10,3%)	
8.012	482	B 269	SL	Von: B269/L351, Ittersdorf Nach: Bundesgrenze Zählstelle: 6705 0326	1.600	118 (7,4%)	VB 02KK
8.013	482	B 299	BY	Von: B 22 südl. Erbdorf Nach: NEW 5 in Pressath Zählstelle: 6137 9252	1.600	110 (6,9%)	WB 02KK
8.014	482	B 421	RP	Von: K 33 Nach: K 32 Stützpunkt Kinderbeuern Zählstelle: 5907 0150	1.600	59 (3,7%)	
8.015	482	B 307	BY	Von: Bayrischzell Nach: Sudelfeld Zählstelle: 8338 9200	1.600	34 (2,1%)	
8.016	483	B 246	BB	Von: Nunsdorf, L 792 Nach: Trebbin, B 101 Zählstelle: 3745 2010	1.500	294 (19,6%)	WB 02KK
8.017	483	B 113	MV	Von: AS Penkun (A 11) Nach: Knotenpunkt L 283 Zählstelle: 2651 0277	1.500	239 (15,9%)	
8.018	483	B 493	NI	Von: Gartow (L 258) Nach: Schnackenburg Zählstelle: 2934 0496	1.500	177 (11,8%)	
8.019	483	B 465	BW	Von: B 465 Abzweig von B 28 Nach: B 465/L 1212 Schlatterhöhe Zählstelle: 7423 1101	1.500	173 (11,5%)	
8.020	483	B 171	SN	Von: B 171/S 207 Nach: B 171/S 215 Zählstelle: 5246 1104	1.500	171 (11,4%)	WB 02KK
8.021	483	B 10	BY	Von: Röfingen Emd. St 2025 Nach: OD Zusmarshausen KRZ St 2027 Zählstelle: 7529 9125	1.500	161 (10,7%)	
8.022	483	B 179	BB	Von: B 87 Nach: Gröditsch, L 443 Zählstelle: 3950 2003	1.500	138 (9,2%)	
8.023	483	B 245	ST	Von: L 77 Nach: L 104 Zählstelle: 3932 5399	1.500	102 (6,8%)	
8.024	483	B 265	NW	Von: Hellenthal Nach: Losheimergraben Zählstelle: 5504 1203	1.500	96 (6,4%)	

Nr	Rang	Straße	BL	Infos	DTV	SV (SV%)	BVWP
8.025	483	B 113	BB	Von: B 2 Nach: Landesgrenze MV Zählstelle: 2752 2003	1.500	90 (6,0%)	
8.026	483	B 493	NI	Von: Groß Breese (K 4) Nach: Gartow (L 256) Zählstelle: 2934 0495	1.500	87 (5,8%)	
8.027	483	B 50	RP	Von: K 6 Nach: K 53 Zählstelle: 6003 0004	1.500	81 (5,4%)	
8.028	484	B 107	BB	Von: Landesgrenze ST Nach: L 831 Zählstelle: 3940 2060	1.400	363 (25,9%)	WB 02KK
8.029	484	B 2	TH	Von: L 2349 Nach: L 1087 Zählstelle: 5337 0001	1.400	168 (12,0%)	
8.030	484	B 195	NI	Von: Wehningen (Landesgrenze MV) Nach: Kaarßen (L 224) Zählstelle: 2823 1953	1.400	147 (10,5%)	
8.031	484	B 250	ST	Von: B 176 Nach: 1. L 212 / Nebra Zählstelle: 4735 3103	1.400	146 (10,4%)	
8.032	484	B 276	HE	Von: Emd. K 877 Nach: Emd. B 275 Zählstelle: 5521 9106	1.400	141 (10,1%)	
8.033	484	B 410	RP	Von: L 21 Nach: B 421 Dockweiler Zählstelle: 5706 7080	1.400	134 (9,6%)	WB* 02KK
8.034	484	B 242	ST	Von: L 234 / B 185 Nach: L 239 / Güntersberge Zählstelle: 4332 4399	1.400	133 (9,5%)	
8.035	484	B 4	NI	Von: Hohegeiß Nach: Landesgrenze Zählstelle: 4330 9991	1.400	125 (8,9%)	WB 02KK
8.036	484	B 246	BB	Von: Storkow, L 391 Nach: Prieros, L 39 Zählstelle: 3749 2002	1.400	118 (8,4%)	
8.037	484	B 421	RP	Von: K 23 Nach: K 26 Zählstelle: 5807 0101	1.400	118 (8,4%)	
8.038	484	B 168	BB	Von: Fürstenwalde, L 35 Nach: Müncheberg, B 1 Zählstelle: 3550 3001	1.400	112 (8,0%)	
8.039	484	B 269	SL	Von: B269/B405, Felsberg Nach: B269/L351, Ittersdorf Zählstelle: 6706 0327	1.400	102 (7,3%)	VB 02KK
8.040	484	B 16	BY	Von: Roding (B16/St 2145 in Roßbach) Nach: Regensburg (B16/ St 2147 i. Roding) Zählstelle: 6840 9129	1.400	98 (7,0%)	
8.041	484	B 269	RP	Von: B 50 Kommen Nach: L 158 Zählstelle: 6108 0109	1.400	95 (6,8%)	

Nr	Rang	Straße	BL	Infos	DTV	SV (SV%)	BVWP
8.042	484	B 195	MV	Von: Landesgrenze Schleswig-Holstein Nach: OE Zarrentin Zählstelle: 2431 0017	1.400	38 (2,7%)	
8.043	485	B 182	ST	Von: B 182 / Landesgrenze ST / SN Nach: B 182 / L 128 / Pretzsch Zählstelle: 4342 2061	1.300	259 (19,9%)	
8.044	485	B 115	BB	Von: Baruth, B 96 Nach: Petkus, L 70 Zählstelle: 4046 2010	1.300	224 (17,2%)	
8.045	485	B 410n	RP	Von: B 421 Nach: L 67 Zählstelle: 5706 0264	1.300	202 (15,5%)	
8.046	485	B 107	ST	Von: OE Coswig Nach: AS Köselitz (A 9) Zählstelle: 4040 2059	1.300	152 (11,7%)	VB 02KK
8.047	485	B 410	RP	Von: B 421 Dreis-Kradenbach Nach: L 67 Zählstelle: 5706 7081	1.300	120 (9,2%)	WB* 02KK
8.048	485	B 475	NW	Von: L 590 Nach: K 70 Zählstelle: 3711 1303	1.300	109 (8,4%)	
8.049	485	B 195	MV	Von: Landesgrenze Niedersachsen Nach: Kreuzung B 191-Dömitz Zählstelle: 2833 0077	1.300	85 (6,5%)	WB 02KK
8.050	485	B 319	BY	Von: Obersalzberg Nach: Oberau Zählstelle: 8344 9204	1.300	75 (5,8%)	
8.051	485	B 122	BB	Von: Alt Ruppin, B 167 Nach: Dierberg, L 19 Zählstelle: 3043 3160	1.300	29 (2,2%)	
8.052	486	B 113	MV	Von: Landesgrenze BB Nach: AS Penkun (A 11) Zählstelle: 2651 0273	1.200	166 (13,8%)	
8.053	486	B 15	BY	Von: St 2172 nördl. Neustadt/WN Nach: St 2181 südwestl. Schönficht Zählstelle: 6239 9102	1.200	127 (10,6%)	
8.054	486	B 421	RP	Von: B 410 Dockweiler Nach: L 21 Zählstelle: 5706 0106	1.200	102 (8,5%)	
8.055	486	B 85	TH	Von: Rathsfeld Nach: Kelbra Zählstelle: 4632 4422	1.200	83 (6,9%)	
8.056	486	B 48	RP	Von: L 490n Nach: B 10 Annweiler Zählstelle: 6713 0045	1.200	82 (6,8%)	
8.057	486	B 422	RP	Von: K 1 Nach: K 19 Zählstelle: 6105 0156	1.200	77 (6,4%)	
8.058	487	B 215	NI	Von: B 61 Sulingen Nach: K 64 Zählstelle: 3519 0463	1.100	265 (24,1%)	WB 02KK

Nr	Rang	Straße	BL	Infos	DTV	SV (SV%)	BVWP
8.059	487	B 245	ST	Von: L 106 Nach: L 40 Zählstelle: 3832 5251	1.100	167 (15,2%)	
8.060	487	B 246	ST	Von: Landesgrenze Brandenburg b. Reuden Nach: L 55 Loburg Zählstelle: 3838 2377	1.100	128 (11,6%)	
8.061	487	B 90	TH	Von: L 1096/K 1070 W Nach: L 1097 Zählstelle: 5535 0002	1.100	85 (7,7%)	
8.062	487	B 285	TH	Von: OL Melpers Nach: L 2621 Zählstelle: 5426 2850	1.100	84 (7,6%)	
8.063	487	B 195	MV	Von: Abzw, L 052 Nach: Landesgrenze Niedersachsen Zählstelle: 2630 1703	1.100	81 (7,4%)	
8.064	487	B 418	RP	Von: K 4 Nach: K 7 Zählstelle: 6205 0136	1.100	69 (6,3%)	
8.065	487	B 22	BY	Von: Emd. KR. BT 39 (OD FREIENFELS) Nach: Emd. ST 2191 (OD HOLLFELD) Zählstelle: 6033 9116	1.100	65 (5,9%)	
8.066	488	B 198	BB	Von: Angermünde, L 28 Nach: Gramzow, B 166 Zählstelle: 2849 2001	1.000	99 (9,9%)	
8.067	488	B 195	BB	Von: Lenzen, L 13 Nach: Landesgrenze Mecklenburg-Vorpommern Zählstelle: 2934 2010	1.000	84 (8,4%)	
8.068	488	B 285	BY	Von: Landesgrenze Thüringen Nach: L 2288 / Fladungen Zählstelle: 5426 9100	1.000	63 (6,3%)	WB 02KK
8.069	488	B 113	BB	Von: Bundesgrenze Nach: B 2 Zählstelle: 2752 2002	1.000	61 (6,1%)	
8.070	488	B 498	NI	Von: Osterode Nach: B 242 Zählstelle: 4228 0544	1.000	46 (4,6%)	
8.071	488	B 85	TH	Von: L 1172 Nach: L 2292 Zählstelle: 4632 0113	1.000	28 (2,8%)	WB 24KK
8.072	488	B 110	MV	Von: Abzw, L 266 Nach: Grenze Zählstelle: 2151 0241	1.000	22 (2,2%)	
8.073	489	B 246	BB	Von: Wiesenburg, B 107 Nach: Landesgrenze BB/ST Zählstelle: 3840 2010	900	161 (17,9%)	
8.074	489	B 250	ST	Von: B 87 / Eckartsberga Nach: B 176 / Bad Bibra Zählstelle: 4835 3102	900	88 (9,8%)	
8.075	489	B 195	MV	Von: OA Dömitz Nach: Landesgrenze Brandenburg Zählstelle: 2833 0083	900	86 (9,6%)	WB 02KK

Nr	Rang	Straße	BL	Infos	DTV	SV (SV%)	BWVP
8.076	489	B 113	MV	Von: Knotenpunkt L 283 Nach: Knotenpunkt B 104 Zählstelle: 2651 0279	900	69 (7,7%)	
8.077	489	B 22	BY	Von: Abzweig L 2190 b. Wuergau Nach: BAG (Treunitz) Zählstelle: 6033 9300	900	47 (5,2%)	
8.078	490	B 187a	ST	Von: K 1258 / K 1776 Nach: SBA-Gr. Sangerhausen (Fähre) Zählstelle: 4138 2359	600	23 (3,8%)	

