

www.B30-Oberschwaben.de

Große Straßenverkehrszählung 2005

Durchschnittliches, tägliches Schwerverkehrsaufkommen der Bundesfernstraßenabschnitte in Deutschland

Bericht Nr. 4

Fassung vom: 22.07.2008



Allgemeine Hinweise

Die Berichte dieser Schriftenreihe beruhen auf den Zahlenmaterialien des Bundesministeriums für Verkehr, Bau und Stadtentwicklung sowie Veröffentlichungen und Berichte der Bundesanstalt für Straßenwesen. Als Datengrundlage kamen der Bundesverkehrswegeplan 2003 in seiner Endfassung von 2004, die Straßenbauberichte 2003 bis 2006 sowie die Endergebnisse der großen Straßenverkehrszählung 2005 zum Einsatz. Alle Daten wurden mehrfach geprüft. Bei besonders kritischen Zahlen wurde zudem Kontakt mit den zuständigen Straßenbaubehörden bzw. Verwaltungen aufgenommen um Fehler zu vermeiden. Trotz allem kann keine Garantie auf die vollständige Richtigkeit übernommen werden.

Bezugsquellen

Die Berichte dieser Schriftenreihe können kostenlos von der Internetseite www.B30-Oberschwaben.de im Bereich "**Die Bundesstraße > Verkehrszahlen > Vergleiche**" heruntergeladen werden.

Die den Berichten zu Grunde liegenden Rohdaten können kostenlos von den Internetseiten www.bmvbs.de (**Bundesverkehrswegeplan** und **Straßenbauberichte**) und www.bast.de (**Ergebnisse der großen Straßenverkehrszählung 2005**) heruntergeladen werden. Die Ergebnisse der BASt können auch in Druckform bei www.nw-verlag.de bezogen werden.

Verkauf

Die Berichte dieser Schriftenreihe wurden von www.B30-Oberschwaben.de in monatelanger Arbeit erstellt und werden kostenlos abgegeben. Ein Verkauf ist daher nicht gestattet. Ist eine kostenlose Weitergabe nicht möglich, so ist lediglich eine Weitergabe unter Einziehung der dabei anfallenden Kosten möglich. Diese Kosten dürfen die tatsächlichen Kosten nicht übersteigen.

Copyright

Jedem wird das Recht eingeräumt von jedem Teil der Berichte beliebig viele Kopien zu erstellen und kostenlos weiterzugeben, vorausgesetzt www.B30-Oberschwaben.de wird als Urheber genannt. Es ist nicht gestattet diese Berichte oder Auszüge daraus als eigene Leistung auszugeben. Dies betrifft vor allem Schüler und Studenten.

Umschlagfoto

Bundesstraße 30 in Baden-Württemberg zwischen Untereschach und Ravensburg in Fahrtrichtung Ravensburg auf Höhe Torkenweiler und Abzweigung Mariatal.

Inhalt

Hinweise zu dieser Ausgabe	5
Methodik.....	7
Methodik der großen Straßenverkehrszählungen	7
Methodik der Streckenzuteilung zu Projekten im Bundesverkehrswegeplan	7
Methodik der Genauigkeit und mehrfache Fehlerprüfung.....	7
Abkürzungen.....	9
Allgemeine Abkürzungen	9
Abkürzungen der Bundesländer	9
Abkürzungen im Bezug auf die Bundesfernstraßenplanung.....	9
Verkehrszahlen Diagramme	13
Verkehrszahlen Tabelle nach Schwerverkehrsaufkommen	17

Hinweise zu dieser Ausgabe

In dieser zweiten Ausgabe von Juli 2008 haben sich fast keine Änderungen gegenüber der ersten Ausgabe von Juli 2007 ergeben.

Die Änderungen betreffen wenige Beschreibungstexte bei bestimmten Ortsumgehungsprojekten, da deren genaue Überprüfung erst im Juli 2008 nach rund 2 Jahren abgeschlossen werden konnte.

Zu den als Ortsumgehung markierten Projekten muss allerdings noch folgendes angemerkt werden: Nicht nur Strecken, die genau durch Orte führen sind mit "OU" gekennzeichnet, sondern auch jene, die von den geplanten Umgehungen mit betroffen sind. Darüber hinaus bedarf es im Bundesfernstraßenbau bei allen Projekten immer der genauen Betrachtung jedes einzelnen Projekts, was mit dieser Broschüre auch nicht möglich ist. Deshalb kann aus dem Inhalt dieser Broschüre in den meisten Fällen überhaupt nicht geschlossen werden, wie hoch das Verkehrsaufkommen in den zu entlastenden Orten nun ist und ob ein Projekt wirklich sinnvoll ist. Aus diesen Gründen und nach dem Abschluss der Projektprüfungen wurde eine weitere Broschüre veröffentlicht, die diesen Mangel nun behebt. Sie kann im Internet und folgender Adresse aufgerufen werden: http://www.B30-Oberschwaben.de/html/vergleiche_umgehungen.html. Darüber hinaus stehen die Zahlen auch in der Verkehrszahlendatenbank zum Abruf bereit: <http://www.B30-Oberschwaben.de/html/datenbank.html>. Diese Broschüre gibt nur Auskunft darüber wie hoch das Verkehrsaufkommen auf bestimmten Abschnitten im Bundesfernstraßennetz ist. Dies ist ihre einzige Aufgabe.

Methodik

Methodik der großen Straßenverkehrszählungen

Alle fünf Jahre finden in Deutschland auf fast allen Straßenabschnitten Zählungen des Verkehrsaufkommens statt. Diese Zählungen werden große Straßenverkehrszählungen genannt. Die letzte große Straßenverkehrszählung fand 2005 statt. Damit die gezählten Verkehrsaufkommen deutschlandweit vergleichbar sind gilt eine einheitliche Regelung (Methodik), die von allen Straßenbauämtern eingehalten werden muss.

2005 wurden so an unterschiedlichen Tagen Zählungen vorgenommen. Mit Hilfe eines aufwändigen mathematischen Verfahrens wurden die Zählergebnisse jeweils für die Strecken geltenden Jahresganglinientypen und Wochenganglinientyp hoch gerechnet und schließlich mit den Ganglinien der nächst gelegenen automatischen Dauerzählstelle abgestimmt. Nur dadurch ist es überhaupt möglich von wenigen Stunden Zählung auf ein ganzes Jahr zu schließen. Damit es bei diesem Verfahren zu keinen extremen Einzelergebnissen kommt, wurden von der Auswertung Ereignisse, wie Umleitungsverkehr, ausgeschlossen und nur zur Zeiten mittlerer Verkehrsdichte gezählt. Die so erzielte Genauigkeit der Werte liegt bei nur wenigen Prozent Abweichung im Vergleich zu den Werten der automatischen Dauerzählstellen.

Da es sich bei den Ergebnissen von 2005 um durchschnittliche, tägliche Verkehrsstärken handelt, kann das tatsächliche Verkehrsaufkommen in manchen Monaten weit darüber liegen, in anderen dafür darunter.

Die in diesem Bericht genannten Zahlen geben die täglichen Durchschnittswerte wieder.

Methodik der Streckenzuteilung zu Projekten im Bundesverkehrswegeplan

In einigen der Berichte dieser Schriftenreihe werden zu Streckenabschnitten deren Einstufung(en) im Bundesverkehrswegeplan 2003 genannt. Dies betrifft vor allem Abschnitte, die durch Ortsumgehungen ersetzt werden sollen. Da nur Abschnitte vorliegen, kann eine Ortsumgehung mehrere Strecken gleichzeitig betreffen. Darüber hinaus werden im Bundesverkehrswegeplan 2003 auch ganze Abschnitte genannt, die eine Vielzahl von Strecken betreffen. Daher weicht die Anzahl der Projekte im Bundesverkehrswegeplan mit der Anzahl der als im Bundesverkehrswegeplan enthaltenen Strecken ab. Des weiteren wurden in den Berichten nur Strecken als im Bundesverkehrswegeplan befindlich markiert, wenn diese im April 2007 noch nicht fertiggestellt waren. Dies erklärt warum einige im Bundesverkehrswegeplan 2003 genannte Strecken nicht mehr aufgeführt sind. Eine weitere Besonderheit ist die Markierung als Ortsumgehung. Projekte, die als Ortsumgehung markiert sind wurden auch als solche gekennzeichnet, wenn nicht eindeutig ermittelt werden konnte, ob es sich wirklich um eine Ortsumgehung oder nur um einen Ausbau handelt. Zur Sicherheit wurden diese Projekte auch als Ortsumgehung markiert.

Methodik der Genauigkeit und mehrfache Fehlerprüfung

Bei der Aufstellung dieser Berichte wurde auf die Richtigkeit der genannten Projekte im Bundesverkehrswegeplan besonders geachtet. Dazu wurden diese zunächst sorgfältig eingetragen, anschließend noch einmal geprüft. Danach wurden diese vorläufigen Ergebnisse einer großen Personengruppe zur Prüfung vorgelegt, die sich allerdings hauptsächlich auf die Autobahnen beschränkte und nicht viel zu den Bundesstraßen beitrug. Für die Bundesstraßen erfolgte statt dessen eine erneute Prüfung anhand von Straßenkarten. In einem weiteren Schritt wurden alle Ortsumgehungsprojekte ab 16.000 Fahrzeugen im täglichen Durchschnitt mit Stand 2005 mit Satellitenkarten überprüft. Darüber hinaus wurden alle Ausbauprojekte mit Satellitenkarten überprüft. Dabei wurden unter anderem auch im Bundesverkehrswegeplan als Ortsumgehung geführte Strecken als "Neubau" gekennzeichnet, wenn sich herausstellte, dass es auf den genannten Abschnitten gar keine Ortsdurchfahrten gibt und bekannt war, dass diese noch nicht fertiggestellt wurden. Bei allen

Projekten an den Zweifel bestand, wurden die Bezeichnungen mit Bundesverkehrswegeplan übernommen. Projekte, die Orte betrafen, die nicht gefunden werden konnten, weder in Straßen- noch Satellitenkarten, wurden nur aufgenommen, wenn festgestellt werden konnte, wo diese ungefähr liegen. Des Weiteren wurden keine Projekte aufgenommen die bereits bis April 2007 fertiggestellt waren. In einem letzten Schritt wurde eine erneute Prüfung bei Projekten mit besonders kritischen und hohen Zahlen vorgenommen. Dazu wurde Kontakt mit den zuständigen Straßenbaubehörden bzw. Verwaltungen, Bundesbehörden und betroffenen Kommunen aufgenommen um Fehler zu vermeiden. Dies betraf vor allem Ortsumgehungsprojekte von Bundesstraßen, ab 20.000 Fahrzeugen im täglichen Durchschnitt mit Stand 2005. Trotz dieses enormen Aufwands, der Monate verschlang, können Fehler trotzdem nicht ausgeschlossen werden für das um Verständnis gebeten wird. Fehler dürfen daher gerne per E-Mail an die Adresse Webmaster@B30-Oberschwaben.de gemeldet werden.

Abkürzungen

In den Berichten dieser Schriftenreihe werden folgende Abkürzungen verwendet

Allgemeine Abkürzungen

BL Bundesland

Abkürzungen der Bundesländer

BW Baden-Württemberg
BY Bayern
BE Berlin
BB Brandenburg
HB Bremen
HH Hamburg
HE Hessen
MV Mecklenburg-Vorpommern
NI Niedersachsen
NW Nordrhein-Westfalen
RP Rheinland-Pfalz
SL Saarland
SN Sachsen
ST Sachsen-Anhalt
SH Schleswig-Holstein
TH Thüringen

Abkürzungen bei Verkehrszahlen

DTV Durchschnittliche, tägliche Verkehrsmenge, die 2005 ermittelt wurde. Zur Methodik wie die Ermittlung erfolgte und was DTV genau ist, kann im vorangegangenen Abschnitt "Methodik" nachgelesen werden.
DTSV Durchschnittliche, tägliche Schwerverkehrsmenge, die 2005 ermittelt wurde.
SV Durchschnittlicher, täglicher Schwerverkehr 2005. Unter Schwerverkehr werden alle Fahrzeuge mit einem Gesamtgewicht von über 3,5 Tonnen zusammengefasst.
SV% Prozentanteil des durchschnittlichen, täglichen Schwerverkehrs 2005.

Abkürzungen im Bezug auf die Bundesfernstraßenplanung

BVWP Bundesverkehrswegeplan. Ist ein Plan in dem alle Bundesverkehrswege enthalten sind, die neu bzw. ausgebaut werden sollen. Die Projekte im BVWP sind in die Kategorien VB, WB* und WB aufgeteilt.
BPL Bedarfsplan. Ist ein anderer Begriff für Bundesverkehrswegeplan.
IRP Investitionsrahmenplan. Ist ein Fünfjahresplan der festlegt, welche Verkehrswege in einem festgelegten Fünfjahreszeitraum realisiert oder fertiggestellt werden sollen oder mit welchen Maßnahmen mit dem Bau begonnen werden soll.
VB Vordringlicher Bedarf. Projekte, die im Bundesverkehrswegeplan mit der höchsten Stufe eingestuft sind und deren Verwirklichung, Fertigstellung oder Baubeginn bis 2015 geplant ist.
WB* Weiterer Bedarf mit Planungsrecht. Projekte im Bundesverkehrswegeplan, deren Verwirklichung bzw. Baubeginn vor 2015 unwahrscheinlich ist, allerdings geplant werden dürfen.
WB Weiterer Bedarf. Projekte, die im Bundesverkehrswegeplan als unbedeutend eingestuft sind, allerdings als baufähig gelten. Diese Projekte dürfen nicht geplant werden.

Die folgenden Abkürzungen können und werden gerne miteinander kombiniert. Beispiele finden sich nach den einzelnen Erklärungen

02 Heute insgesamt NULL (0) Fahrstreifen, nach dem **Neubau** insgesamt ZWEI (2) Fahrstreifen.
Zum Beispiel: Bau einer normalen Ortsumgehung. Das ist eine Straße, die aus insgesamt

- zwei Fahrstreifen besteht und somit einen Fahrstreifen pro Richtung hat. Umgangssprachlich wird Fahrstreifen mit Fahrspur gleichgesetzt.
- 04 Heute insgesamt NULL (0) Fahrstreifen, nach dem **Neubau** insgesamt VIER (4) Fahrstreifen. Zum Beispiel: Bau einer autobahnähnlichen Ortsumgehung mit jeweils zwei Fahrstreifen pro Richtung.
- 24 Heute insgesamt ZWEI (2) Fahrstreifen, nach dem **Ausbau** insgesamt VIER (4) Fahrstreifen. Zum Beispiel Ausbau einer Bundesstraße zur Autobahn, die nach dem Ausbau jeweils zwei Fahrstreifen pro Richtung hat.
- 46 Heute insgesamt VIER (4) Fahrstreifen, nach dem **Ausbau** insgesamt SECHS (6) Fahrstreifen. Zum Beispiel Ausbau einer Autobahn von zwei Fahrstreifen pro Richtung auf drei Fahrstreifen pro Richtung.
- 68 Heute insgesamt SECHS (6) Fahrstreifen, nach dem **Ausbau** insgesamt ACHT (8) Fahrstreifen. Zum Beispiel Ausbau einer Autobahn von drei Fahrstreifen pro Richtung auf vier Fahrstreifen pro Richtung.
- 48 Heute insgesamt VIER (4) Fahrstreifen, nach dem **Ausbau** insgesamt ACHT (8) Fahrstreifen. Zum Beispiel Ausbau einer Autobahn von zwei Fahrstreifen pro Richtung auf vier Fahrstreifen pro Richtung.

Die Liste lässt sich noch beliebig fortsetzen. Entscheidend ist, dass die erste Zahl die Anzahl der heutigen Fahrstreifen angibt, die zweite die Anzahl der Fahrstreifen nach dem Neu- oder Ausbau.

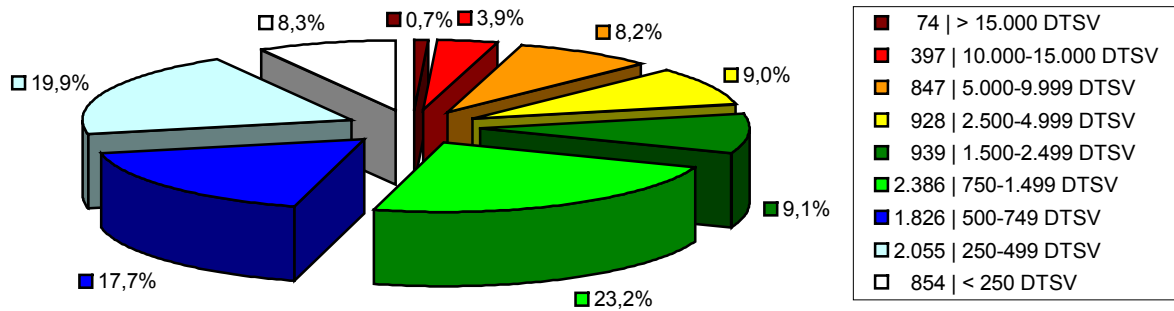
- KK Heute keine Standstreifen, nach dem Bau ebenfalls keine.
- KB Heute keine Standstreifen, nach dem Bau Standstreifen auf beiden Seiten.
- KL Heute keine Standstreifen, nach dem Bau Standstreifen nur auf der linken Seite.
- KR Heute keine Standstreifen, nach dem Bau Standstreifen nur auf der rechten Seite.
- BK Heute beidseitige Standstreifen, nach dem Bau sind keine Standstreifen mehr vorhanden.

Die Liste lässt sich noch beliebig fortsetzen. Entscheidend ist, dass der erste Buchstabe angibt ob und wie heute Standstreifen angelegt sind (K [keine], B [beidseitig], L [links], R [rechts]) und mit dem zweiten angegeben wird wie nach dem Neu- oder Ausbau die Standstreifen angelegt sein werden.

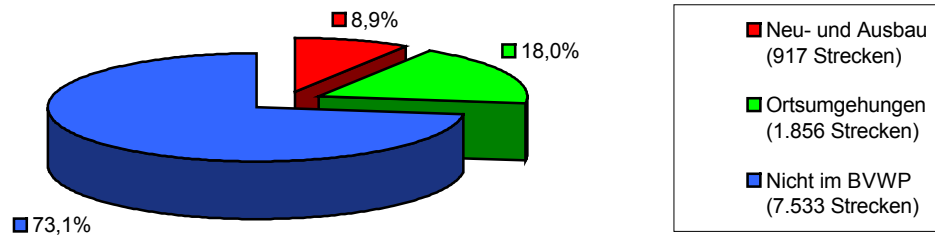
- 02KB Dies ist eine Kombination aus den vorangegangenen Abkürzungen 02 und KK. Dies bedeutet, dass eine neue Straße auf einer neuen Trasse (0) gebaut werden soll, welche nach dem Bau insgesamt zwei (2) Fahrstreifen haben wird, also eine pro Richtung. Das (K) gibt an, dass heute keine Standstreifen vorhanden sind, nach dem Bau werden beidseitige Standstreifen (B) vorhanden sein.
- 04KB Dies ist eine Kombination aus den vorangegangenen Abkürzungen 04 und KB. Dies bedeutet, dass eine neue autobahnähnliche Straße auf einer neuen Trasse (0) gebaut werden soll, welche nach dem Bau insgesamt vier (4) Fahrstreifen haben wird, also zwei pro Richtung. Das (K) gibt an, dass an der heutigen Trasse keine Standstreifen vorhanden sind, nach dem Bau wird es an der neuen Trasse beidseitige Standstreifen (B) geben.
- 24KB Dies ist eine Kombination aus den vorangegangenen Abkürzungen 24 und KB. Dies bedeutet, dass eine vorhandene Straße mit insgesamt zwei Fahrstreifen (2), also einer pro Richtung, auf insgesamt vier Fahrstreifen (4), also zwei pro Richtung, ausgebaut werden soll. Ein solcher Ausbau erfolgt normalerweise mit baulicher Trennung der Richtungsfahrbahnen, also autobahnähnlich. Das (K) gibt an, dass heute keine Standstreifen zur Verfügung stehen, nach dem Ausbau wird es beidseitige Standstreifen (B) geben. Dies ist der letzte Beweis, dass eine Straße autobahnähnlich ausgebaut werden soll.

Verkehrszahlen Diagramme

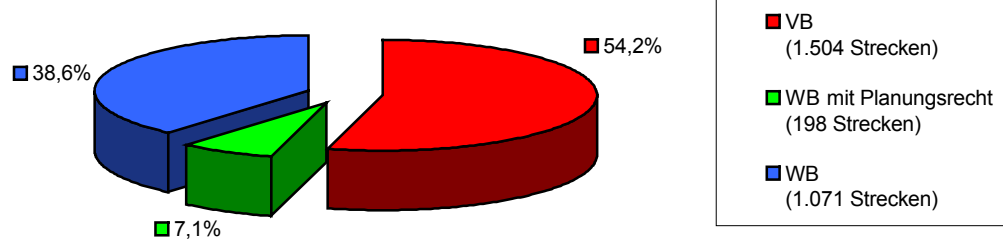
Große Straßenverkehrszählung 2005 - Strecken im Bundesstraßen- und Bundesautobahnnetz (Bundesfernstraßennetz) der Bundesrepublik Deutschland nach durchschnittlicher, täglicher Schwerverkehrsstärke (DTSV)



Neu- und Ausbaubedürftigkeit (Bundesverkehrswegeplanung)



Aufteilung der Strecken im Bundesverkehrswegeplan



Unter Schwerverkehr versteht man alle Fahrzeuge mit einem Gesamtgewicht ab 3,5 Tonnen. Insgesamt wurde der Schwerverkehr auf 10.306 Strecken von deutschen Bundesstraßen und Bundesautobahnen erfasst. Diese bilden fast das gesamte Bundesfernstraßennetz in Deutschland ab. Nur auf wenigen Strecken wurde nicht gezählt.

Knapp die Hälfte dieser Fernstraßenabschnitte (45,9%) haben ein Schwerverkehrsaufkommen von unter 750 Fahrzeugen im täglichen Durchschnitt. Ganze 78,2 % aller Strecken haben ein Schwerverkehrsaufkommen von unter 2.500 Fahrzeugen im täglichen Durchschnitt. Lediglich 0,7 % aller Strecken haben ein durchschnittliches, tägliches Schwerverkehrsaufkommen ab 15.000 Fahrzeugen. Auffällig ist der Bereich von 1 bis 1.499 schweren Fahrzeugen im täglichen Durchschnitt (69,1%). Demnach liegt die normale Schwerverkehrsbelastung aller deutschen Bundesfernstraßen in diesem Bereich.

Für 7.533 Strecken (73,1%) besteht kein Aus- bzw. Neubaubedarf oder sind nicht im Bundesverkehrswegeplan angemeldet. Auf 917 (8,9 %) Strecken ist ein Neu- und Ausbau vorgesehen. 1.856 Strecken (18,0 %) sind vom Bau von Ortsumgehungen betroffen.

Die 2.773 (26,9 %) im Bundesverkehrswegeplan enthaltenen Strecken gliedern sich zu 54,2 % (1.504) in Strecken des Vordringlichen Bedarfs, 38,6% (1.071) in Strecken des Weiteren Bedarfs und 7,1 % (198) in Strecken des Weiteren Bedarfs mit Planungsrecht.

Die Strecken der Projekte im Bundesverkehrswegeplan werden in anderen speziellen Bänden dieser Schriftenreihe noch ausführlich behandelt.

Hinweis: Die Prozentwerte wurden mathematisch auf eine Nachkommastelle gerundet. Unter Umständen ist es möglich, dass daher die Summe der Prozentwerte knapp über oder unter 100% liegt. Dieses Problem lässt sich nicht beheben, ohne die Statistik unbrauchbar zu machen.

Verkehrszahlen Tabelle nach Schwerverkehrsaufkommen

Nr	Rang	Straße	BL	Infos	DTV	SV (SV%)	BVWP
1	1	A 7	HE	Von: AD Kirchheimer Dreieck (A 4) Nach: AS Kirchheim (87) Zählstelle: 5123 6809	107.000	32.956 (30,8%)	
2	2	A 8	BW	Von: AS Leonberg-Ost (50) Nach: AK Kreuz Stuttgart (A 81) Zählstelle: 7220 1073	130.100	20.556 (15,8%)	WB 68KB
3	3	A 1	HH	Von: AD Dreieck Hamburg-Südost (A 25) Nach: AK Kreuz Hamburg-Süd (Tkn A 255) Zählstelle: 2426 2217	102.500	19.885 (19,4%)	WB 68BB
4	4	A 1	HB	Von: AS Uphusen/Bremen-Mahndorf (54) Nach: AS Bremen-Hemelingen (55) Zählstelle: 2919 0109	100.700	19.435 (19,3%)	WB 68BB
5	5	A 2	NI	Von: AK Kreuz Braunschweig-Nord (A 391) Nach: AS Braunschweig-Flughafen (56) Zählstelle: 3629 0219	93.800	19.417 (20,7%)	
6	6	A 2	NI	Von: AS Braunschweig-Flughafen (56) Nach: AS Braunschweig-Ost (57) Zählstelle: 3629 0220	92.500	19.240 (20,8%)	
7	7	A 6	BW	Von: AS Heilbronn/Untereisesheim (36) Nach: AS Heilbronn/Neckarsulm (37) Zählstelle: 6821 1059	93.400	18.960 (20,3%)	
8	8	A 2	NI	Von: AS Braunschweig-Ost (57) Nach: AK Kreuz Wolfsburg/Königsutter (A 39) Zählstelle: 3630 0305	88.900	18.847 (21,2%)	
9	9	A 2	NW	Von: AK Kreuz Bad Oeynhausen (A 30) Nach: AS Porta Westfalica (33) Zählstelle: 3719 2102	84.200	18.692 (22,2%)	
10	10	A 2	NI	Von: AS Hannover-Herrenhausen (42) Nach: AD Dreieck Hannover-West (A 352) Zählstelle: 3523 0114	129.000	18.576 (14,4%)	WB 68BB
11	11	A 5	BW	Von: AS Karlsruhe-Mitte (45) Nach: AD Dreieck Karlsruhe (A 8) Zählstelle: 7016 1022	125.700	18.478 (14,7%)	WB 68KB
12	12	A 2	NI	Von: AK Kreuz Hannover-Ost (A 7) Nach: AS Lehrte (49) Zählstelle: 3625 0210	96.700	18.373 (19,0%)	WB 68BB
13	13	A 2	NI	Von: AS Hämelerwald (51) Nach: AS Peine (52) Zählstelle: 3627 3306	82.900	18.321 (22,1%)	
14	14	A 2	NI	Von: AS Lehrte (49) Nach: AS Lehrte-Ost (50) Zählstelle: 3626 0211	87.300	18.246 (20,9%)	
15	15	A 2	NI	Von: AS Königsutter (59) Nach: AS Rennau (60) Zählstelle: 3731 0307	78.900	18.226 (23,1%)	
16	16	A 1	HH	Von: AS Hamburg-Moorfleet (34) Nach: AD Dreieck Hamburg-Südost (A 25) Zählstelle: 2426 2218	90.200	18.130 (20,1%)	VB 46BB WB 68BB
17	17	A 8	BW	Von: AD Dreieck Leonberg (Tkn A 81) Nach: AS Leonberg-Ost (50) Zählstelle: 7220 1074	133.000	17.955 (13,5%)	WB 68KB

Nr	Rang	Straße	BL	Infos	DTV	SV (SV%)	BVWP
18	18	A 1	HB	Von: AS Bremen-Arsten (56) Nach: AS Bremen/Brinkum (57) Zählstelle: 2918 0111	92.300	17.906 (19,4%)	WB 68BB
19	19	A 99	BY	Von: AK Kreuz München-Nord (A 9) Nach: AS Aschheim/Ismaning (14) Zählstelle: 7735 9010	113.300	17.901 (15,8%)	
20	20	A 2	NI	Von: AS Lehrte-Ost (50) Nach: AS Hämelerwald (51) Zählstelle: 3626 0212	84.800	17.893 (21,1%)	
21	21	A 1	HB	Von: AS Bremen-Hemelingen (55) Nach: AS Bremen-Arsten (56) Zählstelle: 2919 2401	109.700	17.881 (16,3%)	WB 68BB
22	22	A 1	NW	Von: AS Schwerte (85) Nach: AK Westhofener Kreuz (A 45) Zählstelle: 4511 2150	103.800	17.854 (17,2%)	
23	23	A 2	NI	Von: AS Peine (52) Nach: AS Braunschweig-Watenbüttel (53) Zählstelle: 3628 0214	80.200	17.804 (22,2%)	
24	24	A 2	NI	Von: AS Wunstorf-Luthe (40) Nach: AS Garbsen (41) Zählstelle: 3523 0111	114.400	17.618 (15,4%)	
25	25	A 2	NI	Von: AS Garbsen (41) Nach: AS Hannover-Herrenhausen (42) Zählstelle: 3523 0112	105.900	17.579 (16,6%)	
26	26	A 2	NI	Von: AS Braunschweig-Watenbüttel (53) Nach: AS Braunschweig-Hafen (54) Zählstelle: 3628 0215	79.100	17.560 (22,2%)	
27	27	A 7	HE	Von: AS Kirchheim (87) Nach: AD Hattenbacher Dreieck (A 5) Zählstelle: 5123 0808	96.300	17.527 (18,2%)	
28	28	A 3	NW	Von: AK Kreuz Köln-Ost (A 4) Nach: AD Dreieck Köln-Heumar (A 4) Zählstelle: 5008 5672	144.400	17.472 (12,1%)	
29	29	A 2	NI	Von: AK Kreuz Wolfsburg/Königslutter (A 39) Nach: AS Königslutter (59) Zählstelle: 3630 0306	78.600	17.449 (22,2%)	
30	30	A 2	ST	Von: AS Bornstedt (66) Nach: AS Irxleben (67) Zählstelle: 3834 7009	71.800	17.304 (24,1%)	
31	30	A 2	ST	Von: AS Irxleben (67) Nach: AK Kreuz Magdeburg (A 14) Zählstelle: 3835 7008	71.800	17.304 (24,1%)	
32	31	A 2	NI	Von: AS Helmstedt-West (61) Nach: AS Helmstedt-Zentrum (62) Zählstelle: 3731 0311	76.800	17.280 (22,5%)	
33	32	A 2	NI	Von: AS Rennau (60) Nach: AS Helmstedt-West (61) Zählstelle: 3731 0309	77.600	17.227 (22,2%)	
34	33	A 2	NW	Von: AK Kreuz Bielefeld (A 33) Nach: AS Bielefeld-Sennestadt (26) Zählstelle: 4017 2104	88.700	17.208 (19,4%)	

Nr	Rang	Straße	BL	Infos	DTV	SV (SV%)	BVWP
35	34	A 2	ST	Von: AS Helmstedt-Ost (63) Nach: AS Marienborn/Helmstedt (63) Zählstelle: 3732 7012	73.600	17.149 (23,3%)	
36	34	A 2	ST	Von: AS Marienborn/Helmstedt (63) Nach: AS Alleringersleben (64) Zählstelle: 3732 7011	73.600	17.149 (23,3%)	
37	35	A 1	NW	Von: AK Kreuz Dortmund/Unna (Tkn A 44) Nach: AS Schwerte (85) Zählstelle: 4511 5101	100.200	17.134 (17,1%)	
38	36	A 2	NI	Von: AS Helmstedt-Zentrum (62) Nach: AS Helmstedt-Ost (63) Zählstelle: 3732 0313	75.000	17.100 (22,8%)	
39	37	A 1	NW	Von: AS Erftstadt (108) Nach: AK Kreuz Bliesheim (A 61) Zählstelle: 5206 2101	83.300	17.077 (20,5%)	
40	38	A 3	NW	Von: AK Kreuz Oberhausen (A 2) Nach: AS Oberhausen-Holten (11) Zählstelle: 4406 5070	105.800	17.034 (16,1%)	
41	39	A 5	HE	Von: AD Dreieck Darmstadt (Tkn A 672) Nach: AK Darmstädter Kreuz (Tkn A 67) Zählstelle: 6117 0945	119.800	17.012 (14,2%)	
42	40	A 1	NI	Von: AK Bremer Kreuz (A 27) Nach: AS Uphusen/Bremen-Mahndorf (54) Zählstelle: 2919 0108	91.000	16.926 (18,6%)	
43	41	A 2	NI	Von: AS Lauenau (37) Nach: AS Bad Nenndorf (38) Zählstelle: 3722 3305	79.000	16.827 (21,3%)	
44	42	A 2	NI	Von: AS Braunschweig-Hafen (54) Nach: AK Kreuz Braunschweig-Nord (A 391) Zählstelle: 3628 0217	77.800	16.805 (21,6%)	
45	43	A 6	BW	Von: AS Wiesloch/Rauenberg (32) Nach: AS Sinsheim (33) Zählstelle: 6718 1055	73.000	16.790 (23,0%)	VB 46BB
46	44	A 99	BY	Von: AS Aschheim/Ismaning (14) Nach: AS Kirchheim b. München (15) Zählstelle: 7836 9211	114.900	16.775 (14,6%)	
47	45	A 99	BY	Von: AS Kirchheim b. München (15) Nach: AK Kreuz München-Ost (A 94) Zählstelle: 7836 9212	112.300	16.508 (14,7%)	
48	46	A 2	NW	Von: AK Kreuz Oberhausen (A 3) Nach: AS Oberhausen-Königshardt (2) Zählstelle: 4407 5026	101.600	16.459 (16,2%)	
49	47	A 3	NW	Von: AS Leverkusen (24) Nach: AS Köln-Mülheim (25) Zählstelle: 4908 5004	144.400	16.317 (11,3%)	VB 68BB
50	48	A 3	NW	Von: AK Kreuz Leverkusen (A 1) Nach: AS Leverkusen (24) Zählstelle: 4908 5676	152.400	16.307 (10,7%)	VB 68BB
51	49	A 2	NI	Von: AS Bad Nenndorf (38) Nach: AS Wunstorf-Kolenfeld (39) Zählstelle: 3622 0108	84.400	16.205 (19,2%)	

Nr	Rang	Straße	BL	Infos	DTV	SV (SV%)	BVWP
52	50	A 3	NW	Von: AS Oberhausen-Lirich (13) Nach: AK Kreuz Kaiserberg (A 40) Zählstelle: 4506 2105	108.500	16.167 (14,9%)	
53	51	A 10	BB	Von: AD Dreieck Nuthetal (A 115) Nach: AS Michendorf (17) Zählstelle: 3644 1001	89.500	16.110 (18,0%)	
54	52	A 3	BY	Von: AS Würzburg/Kist (69) Nach: AS Würzburg-Heidingsfeld (70) Zählstelle: 6225 9004	83.400	16.096 (19,3%)	VB 46BB
55	53	A 1	NW	Von: AD Dreieck Erfttal (A 61) Nach: AS Erftstadt (108) Zählstelle: 5106 2104	87.100	15.939 (18,3%)	
56	54	A 2	NI	Von: AS Wunstorf-Kolenfeld (39) Nach: AS Wunstorf-Luthe (40) Zählstelle: 3622 0110	87.900	15.910 (18,1%)	
57	55	A 3	BY	Von: AD Dreieck Würzburg-West (A 81) Nach: AS Würzburg/Kist (69) Zählstelle: 6225 9011	79.900	15.900 (19,9%)	VB 46BB
58	56	A 3	NW	Von: AK Kreuz Oberhausen-West (A 42) Nach: AS Oberhausen-Lirich (13) Zählstelle: 4506 5667	117.700	15.890 (13,5%)	
59	57	A 2	NI	Von: AS Bad Eilsen (35) Nach: AS Rehren (36) Zählstelle: 3720 0102	74.300	15.826 (21,3%)	
60	58	A 2	NW	Von: AS Oberhausen-Königshardt (2) Nach: AS Bottrop (3) Zählstelle: 4407 2150	99.400	15.805 (15,9%)	
61	59	A 2	NI	Von: AS Rehren (36) Nach: AS Lauenau (37) Zählstelle: 3721 0104	75.200	15.717 (20,9%)	
62	60	A 2	NW	Von: AS Ostwestfalen/Lippe (28) Nach: AS Herford/Bad Salzuffen (29) Zählstelle: 3918 2100	83.000	15.687 (18,9%)	
63	61	A 6	BW	Von: AK Kreuz Walldorf (A 5) Nach: AS Wiesloch/Rauenberg (32) Zählstelle: 6717 1016	78.800	15.524 (19,7%)	
64	62	A 2	NW	Von: AS Bielefeld-Sennestadt (26) Nach: AS Bielefeld-Zentrum (27) Zählstelle: 4017 2100	84.100	15.474 (18,4%)	
65	63	A 3	HE	Von: AD Mönchhof-Dreieck (Tkn A 67) Nach: AS Kelsterbach (49) Zählstelle: 5917 6854	122.200	15.397 (12,6%)	VB 68BB
66	64	A 2	NI	Von: AS Hannover-Lahe (46) Nach: AK Kreuz Hannover-Buchholz (A 37) Zählstelle: 3525 0207	92.000	15.364 (16,7%)	
67	65	A 3	HE	Von: AS Frankfurt-Flughafen (50) Nach: AK Frankfurter Kreuz (Tkn A 5) Zählstelle: 5917 0855	123.800	15.351 (12,4%)	VB 68BB
68	66	A 10	BB	Von: AS Michendorf (17) Nach: AS Ferch (18) Zählstelle: 3644 3604	84.800	15.349 (18,1%)	

Nr	Rang	Straße	BL	Infos	DTV	SV (SV%)	BVWP
69	67	A 5	BW	Von: AK Kreuz Walldorf (A 6) Nach: AS Kronau (41) Zählstelle: 6717 1018	100.500	15.276 (15,2%)	WB 68KB
70	68	A 5	BW	Von: AS Bruchsal (42) Nach: AS Karlsruhe-Durlach (44) Zählstelle: 6916 1021	109.400	15.207 (13,9%)	WB 68KB
71	69	A 6	BW	Von: AD Dreieck Hockenheim (A 61) Nach: AK Kreuz Walldorf (A 5) Zählstelle: 6617 1025	82.100	15.189 (18,5%)	WB 68KB
72	70	A 2	ST	Von: AS Alleringersleben (64) Nach: AS Eilsleben (65) Zählstelle: 3733 7010	63.600	15.137 (23,8%)	
73	71	A 2	NW	Von: AK Kamener Kreuz (A 1) Nach: AS Bönen (17) Zählstelle: 4312 2104	74.000	15.096 (20,4%)	VB 46BB
74	72	A 6	BW	Von: AS Sinsheim (33) Nach: AS Sinsheim-Steinsfurt (34) Zählstelle: 6719 1057	63.900	15.017 (23,5%)	VB 46BB
75	73	A 7	HE	Von: AD Hattenbacher Dreieck (A 5) Nach: AS Niederaula (89) Zählstelle: 5123 6874	45.000	14.985 (33,3%)	
76	74	A 6	BW	Von: AS Sinsheim-Steinsfurt (34) Nach: AS Bad Rappenau (35) Zählstelle: 6719 1001	64.000	14.976 (23,4%)	VB 46BB
77	75	A 1	NW	Von: AS Vollmarstein (89) Nach: AS Gevelsberg (90) Zählstelle: 4610 2152	81.600	14.851 (18,2%)	
78	76	A 3	BY	Von: AS Nürnberg-Mögeldorf (87) Nach: AK Kreuz Nürnberg (A 9) Zählstelle: 6533 9051	99.000	14.850 (15,0%)	
79	77	A 6	BW	Von: AS Öhringen (40) Nach: AS Neuenstein (41) Zählstelle: 6723 1093	52.600	14.833 (28,2%)	
80	78	A 7	NI	Von: AS Westenholz (49) Nach: AS Schwarmstedt (50) Zählstelle: 3124 0157	85.700	14.826 (17,3%)	WB 68BB
81	79	A 7	NI	Von: AD Dreieck Walsrode (A 27) Nach: AS Westenholz (49) Zählstelle: 3224 0037	87.000	14.790 (17,0%)	WB 68BB
82	80	A 2	NW	Von: AS Porta Westfalica (33) Nach: AS Veltheim (34) Zählstelle: 3719 2101	65.800	14.739 (22,4%)	
83	81	A 1	NW	Von: AS Köln-Bocklemünd (102) Nach: AS Köln-Lövenich (103) Zählstelle: 5007 5032	100.100	14.715 (14,7%)	VB 46BB
84	82	A 9	TH	Von: AS Eisenberg (22) Nach: AS Bad Klosterlausnitz (23) Zählstelle: 5137 4320	64.700	14.622 (22,6%)	
85	83	A 2	NW	Von: AK Kreuz Bottrop (Tkn A 31) Nach: AS Gladbeck-Ellinghorst (4) Zählstelle: 4407 2151	93.100	14.617 (15,7%)	

Nr	Rang	Straße	BL	Infos	DTV	SV (SV%)	BVWP
86	84	A 7	HH	Von: AD Dreieck Hamburg-Nordwest (A 23) Nach: AS Hamburg-Stellingen (26) Zählstelle: 2325 2229	137.700	14.596 (10,6%)	VB 68BB
87	85	A 5	BW	Von: AS Karlsruhe-Durlach (44) Nach: AS Karlsruhe-Mitte (45) Zählstelle: 7016 1020	101.800	14.557 (14,3%)	WB 68KB
88	86	A 61	RP	Von: AK Kreuz Meckenheim (A 565) Nach: AD Dreieck Bad Neuenahr-Ahrweiler (A 573) Zählstelle: 5408 7149	73.400	14.533 (19,8%)	WB 46KB
89	87	A 3	BY	Von: AS Stockstadt (57) Nach: AS Aschaffenburg-West (58) Zählstelle: 6020 9002	98.100	14.519 (14,8%)	
90	88	A 2	NW	Von: AS Bönen (17) Nach: AS Hamm (18) Zählstelle: 4312 2100	68.100	14.505 (21,3%)	VB 46BB
91	89	A 2	NW	Von: AS Bielefeld-Zentrum (27) Nach: AS Ostwestfalen/Lippe (28) Zählstelle: 3917 2101	80.300	14.454 (18,0%)	
92	90	A 7	NI	Von: AS Mellendorf (52) Nach: AD Dreieck Hannover-Nord (A 352) Zählstelle: 3424 0131	95.000	14.440 (15,2%)	WB 68BB
93	91	A 61	RP	Von: AS Niederrissen (32) Nach: AS Wehr (33) Zählstelle: 5509 0146	63.600	14.437 (22,7%)	WB 46KB
94	92	A 10	BB	Von: AS Ferch (18) Nach: AD Dreieck Potsdam (A 9) Zählstelle: 3643 1001	79.600	14.408 (18,1%)	
95	93	A 3	BY	Von: AS Rottendorf (72) Nach: AK Kreuz Biebelried (A 7) Zählstelle: 6226 9051	72.300	14.388 (19,9%)	VB 46BB
96	94	A 3	NW	Von: AS Mettmann (18) Nach: AK Kreuz Hilden (A 46) Zählstelle: 4807 5655	128.300	14.370 (11,2%)	
97	95	A 9	TH	Von: AS Bad Klosterlausnitz (23) Nach: AK Hermsdorfer Kreuz (A 4) Zählstelle: 5137 4322	64.100	14.358 (22,4%)	VB 46KB
98	96	A 2	NW	Von: AS Hamm (18) Nach: AS Hamm-Uentrop (19) Zählstelle: 4313 2100	60.800	14.349 (23,6%)	VB 46BB
99	97	A 6	BY	Von: AS Nürnberg-Langwasser (59) Nach: AK Kreuz Nürnberg-Ost (A 9) Zählstelle: 6633 9052	69.300	14.345 (20,7%)	VB 46BB
100	98	A 2	NW	Von: AS Gütersloh (24) Nach: AK Kreuz Bielefeld (A 33) Zählstelle: 4016 2101	69.900	14.330 (20,5%)	
101	99	A 3	BY	Von: AS Würzburg/Randersacker (71) Nach: AS Rottendorf (72) Zählstelle: 6226 9001	68.200	14.322 (21,0%)	VB 46BB
102	100	A 6	BW	Von: AK Kreuz Weinsberg (A 81) Nach: AS Bretzfeld (39) Zählstelle: 6822 1091	60.100	14.304 (23,8%)	VB 46BB

Nr	Rang	Straße	BL	Infos	DTV	SV (SV%)	BVWP
103	101	A 2	ST	Von: AK Kreuz Magdeburg (A 14) Nach: AS Ebendorf (69) Zählstelle: 3835 7901	69.000	14.283 (20,7%)	
104	101	A 2	ST	Von: AS Ebendorf (69) Nach: AS Magdeburg-Zentrum (70) Zählstelle: 3835 7007	69.000	14.283 (20,7%)	
105	102	A 61	RP	Von: AS Wehr (33) Nach: AS Mendig (34) Zählstelle: 5609 0145	63.400	14.265 (22,5%)	WB 46KB
106	103	A 5	BW	Von: AS Kronau (41) Nach: A5/L556 TR Bruchsal Zählstelle: 6817 1019	100.400	14.257 (14,2%)	WB 68KB
107	104	A 1	HH	Von: AS Hamburg-Stillhorn (37) Nach: AS Hamburg-Harburg (38) Zählstelle: 2526 6063	104.000	14.248 (13,7%)	WB 68BB
108	105	A 3	HE	Von: AS Frankfurt-Süd (51) Nach: AK Offenbacher Kreuz (Tkn A 661) Zählstelle: 5918 0857	134.300	14.236 (10,6%)	
109	106	A 1	NW	Von: AS Kamen-Zentrum (83) Nach: AS Unna (84) Zählstelle: 4411 2101	104.500	14.212 (13,6%)	
110	107	A 5	BW	Von: A5/L556 TR Bruchsal Nach: AS Bruchsal (42) Zählstelle: 6817 1001	100.600	14.185 (14,1%)	WB 68KB
111	108	A 1	NW	Von: AK Kamener Kreuz (A 2) Nach: AS Kamen-Zentrum (83) Zählstelle: 4412 2100	90.800	14.165 (15,6%)	
112	109	A 2	ST	Von: AS Magdeburg-Zentrum (70) Nach: AS Magdeburg-Rothensee (71) Zählstelle: 3835 7006	70.000	14.140 (20,2%)	
113	110	A 1	NI	Von: AS Bremen/Brinkum (57) Nach: AS Delmenhorst-Ost (58) Zählstelle: 2918 0001	75.200	14.138 (18,8%)	WB 68BB
114	111	A 61	RP	Von: AD Dreieck Sinzig (A 571) Nach: AS Niederzissen (32) Zählstelle: 5509 0147	64.800	14.126 (21,8%)	WB 46KB
115	112	A 6	BY	Von: AS Roth (57) Nach: AK Kreuz Nürnberg-Süd (A 73) Zählstelle: 6632 9052	75.700	14.080 (18,6%)	VB 46BB
116	113	A 3	NW	Von: AS Opladen (22) Nach: AK Kreuz Leverkusen (A 1) Zählstelle: 4908 5003	127.900	14.069 (11,0%)	
117	114	A 1	NI	Von: AS Hamburg-Harburg (38) Nach: AK Maschener Kreuz (Tkn A 250) Zählstelle: 2526 3351	94.400	14.066 (14,9%)	WB 68BB
118	115	A 2	NI	Von: AD Dreieck Hannover-West (A 352) Nach: AS Hannover/Langenhagen (44) Zählstelle: 3524 0116	105.700	14.058 (13,3%)	
119	116	A 7	NI	Von: AS Schwarmstedt (50) Nach: AS Berkhof (51) Zählstelle: 3324 3304	83.100	14.044 (16,9%)	WB 68BB

Nr	Rang	Straße	BL	Infos	DTV	SV (SV%)	BVWP
120	117	A 3	BY	Von: AS Nürnberg/Behringersdorf (86) Nach: AS Nürnberg-Mögeldorf (87) Zählstelle: 6533 9001	101.000	14.039 (13,9%)	
121	118	A 2	NI	Von: AS Hannover-Bothfeld (45) Nach: AS Hannover-Lahe (46) Zählstelle: 3524 0206	86.100	14.034 (16,3%)	
122	119	A 3	BY	Von: AS Würzburg-Heidingsfeld (70) Nach: AS Würzburg/Randersacker (71) Zählstelle: 6225 9002	69.100	14.027 (20,3%)	VB 56BB
123	120	A 3	BY	Von: AS Nürnberg-Nord (85) Nach: AS Nürnberg/Behringersdorf (86) Zählstelle: 6532 9001	96.000	14.016 (14,6%)	
124	121	A 61	RP	Von: AD Dreieck Bad Neuenahr-Ahrweiler (A 573) Nach: AD Dreieck Sinzig (A 571) Zählstelle: 5408 7148	62.800	14.004 (22,3%)	WB 46KB
125	122	A 3	BY	Von: AD Seligenstädter Dreieck (A 45) Nach: AS Stockstadt (57) Zählstelle: 6020 9051	92.700	13.998 (15,1%)	
126	123	A 1	NW	Von: AS Osnabrück-Hafen (71) Nach: AK Kreuz Lotte/Osnabrück (A 30) Zählstelle: 3713 2100	63.600	13.992 (22,0%)	VB 46KB
127	124	A 61	NW	Von: AK Kreuz Mönchengladbach-Venlo (A 52) Nach: AS Mönchengladbach-Nordpark (10) Zählstelle: 4704 2106	71.000	13.987 (19,7%)	WB* 46BB
128	125	A 5	HE	Von: AK Gambacher Kreuz (A 45) Nach: AS Butzbach (12) Zählstelle: 5518 6817	97.500	13.943 (14,3%)	WB* 68BB
129	126	A 1	HH	Von: AS Hamburg-Öjendorf (32) Nach: AS Hamburg-Billstedt (33) Zählstelle: 2426 0012	90.300	13.906 (15,4%)	WB 68BB
130	127	A 2	NW	Von: AS Hamm-Uentrop (19) Nach: AS Beckum (20) Zählstelle: 4214 2101	62.600	13.897 (22,2%)	VB 46BB
131	128	A 1	NW	Von: AS Köln-Niehl (100) Nach: AK Kreuz Köln-Nord (A 57) Zählstelle: 4907 5048	95.600	13.862 (14,5%)	
132	129	A 2	NW	Von: AS Herford/Bad Salzufflen (29) Nach: AS Herford-Ost (30) Zählstelle: 3818 2102	78.600	13.834 (17,6%)	
133	130	A 2	NI	Von: AK Kreuz Hannover-Buchholz (A 37) Nach: AK Kreuz Hannover-Ost (A 7) Zählstelle: 3625 0208	80.700	13.800 (17,1%)	
134	131	A 3	RP	Von: AD Dreieck Dernbach (A 48) Nach: AS Montabaur (40) Zählstelle: 5512 0143	91.100	13.756 (15,1%)	
135	132	A 4	SN	Von: AS Wilsdruff (77a) Nach: AD Dreieck Dresden-West (A 17) Zählstelle: 4947 1001	69.100	13.751 (19,9%)	
136	133	A 7	HE	Von: AS Dreieck Kassel-Ost (78) Nach: AK Kreuz Kassel-Mitte (A 49) Zählstelle: 4723 6811	79.000	13.746 (17,4%)	

Nr	Rang	Straße	BL	Infos	DTV	SV (SV%)	BVWP
137	134	A 3	BY	Von: AK Kreuz Fürth/Erlangen (A 73) Nach: AS B 4 (84) Zählstelle: 6432 9050	80.800	13.736 (17,0%)	
138	135	A 9	BY	Von: AS Nürnberg-Fischbach (52) Nach: AK Kreuz Nürnberg-Ost (A 6) Zählstelle: 6533 9055	95.200	13.709 (14,4%)	WB* 68BB
139	136	A 1	NI	Von: AS Posthausen (51) Nach: AS Oyten (52) Zählstelle: 2920 0011	67.800	13.696 (20,2%)	VB 46BB
140	137	A 2	NW	Von: AS Rheda-Wiedenbrück (23) Nach: AS Gütersloh (24) Zählstelle: 4116 2100	65.200	13.692 (21,0%)	
141	138	A 1	NW	Von: AK Kreuz Köln-Nord (A 57) Nach: AS Köln-Bocklemünd (102) Zählstelle: 5007 2102	88.100	13.656 (15,5%)	
142	139	A 7	HH	Von: AS Hamburg-Waltershof (30) Nach: AS Hamburg-Moorburg (31) Zählstelle: 2525 0023	110.900	13.641 (12,3%)	VB 68BB
143	140	A 5	BW	Von: AS Rastatt (49) Nach: Behelfs-AS Baden-Baden (K 9613) Zählstelle: 7115 1033	80.200	13.634 (17,0%)	
144	141	A 99	BY	Von: AK Kreuz München-Ost (A 94) Nach: AS Haar (18) Zählstelle: 7836 9213	101.700	13.628 (13,4%)	VB 68BB
145	142	A 2	ST	Von: AS Magdeburg-Rothensee (71) Nach: Behelfs-AS LOSTAU (72) Zählstelle: 3736 7005	61.600	13.614 (22,1%)	
146	142	A 2	ST	Von: Behelfs-AS LOSTAU (72) Nach: AS Burg-Zentrum (73) Zählstelle: 3736 7004	61.600	13.614 (22,1%)	
147	143	A 2	NW	Von: AS Gladbeck-Ellinghorst (4) Nach: AS Essen/Gladbeck (5) Zählstelle: 4407 2162	86.100	13.604 (15,8%)	
148	144	A 1	NI	Von: AS Oyten (52) Nach: AK Bremer Kreuz (A 27) Zählstelle: 2919 0009	72.700	13.595 (18,7%)	VB 46BB
149	145	A 3	NW	Von: AK Kreuz Hilden (A 46) Nach: AS Solingen (20) Zählstelle: 4807 5657	119.100	13.577 (11,4%)	
150	146	A 10	BB	Von: AD Dreieck Potsdam (A 9) Nach: AS Glindow (20) Zählstelle: 3643 1002	68.500	13.563 (19,8%)	
151	147	A 4	NW	Von: AK Kreuz Köln-Süd (A 555) Nach: AS Köln-Poll (13) Zählstelle: 5107 5049	117.700	13.536 (11,5%)	
152	148	A 3	RP	Von: AS Montabaur (40) Nach: AS Diez (41) Zählstelle: 5513 7144	81.400	13.512 (16,6%)	
153	149	A 1	NI	Von: AD Buchholzer Dreieck (A 261) Nach: AS Rade (44) Zählstelle: 2624 0057	71.800	13.498 (18,8%)	VB 46BB

Nr	Rang	Straße	BL	Infos	DTV	SV (SV%)	BVWP
154	150	A 2	NW	Von: AS Herford-Ost (30) Nach: AS Exter (31) Zählstelle: 3818 2101	71.400	13.495 (18,9%)	
155	151	A 3	BY	Von: AS Aschaffenburg-Ost (59) Nach: AS Goldbach (60) Zählstelle: 5921 9001	79.300	13.481 (17,0%)	
156	152	A 9	ST	Von: Behelfs-AS Großkugel (16) Nach: AS Leipzig-West (17) Zählstelle: 4639 3809	73.900	13.450 (18,2%)	
157	153	A 40	NW	Von: AS Duisburg-Häfen (12) Nach: AK Kreuz Duisburg (A 59) Zählstelle: 4506 2110	89.500	13.425 (15,0%)	WB 68KB
158	154	A 1	NW	Von: AK Kreuz Leverkusen (A 3) Nach: AK Kreuz Leverkusen-West (A 59) Zählstelle: 4908 5035	99.100	13.379 (13,5%)	
159	155	A 6	BY	Von: AS Schwabach-West (55) Nach: AS Schwabach-Süd (56) Zählstelle: 6632 9005	60.600	13.332 (22,0%)	VB 46BB
160	156	A 7	HH	Von: AS Hamburg-Heimfeld (32) Nach: AD Dreieck Hamburg-Südwest (A 261) Zählstelle: 2525 0024	98.700	13.325 (13,5%)	
161	157	A 3	HE	Von: AS Diez (41) Nach: AS Limburg-Nord (42) Zählstelle: 5514 6846	81.700	13.317 (16,3%)	
162	158	A 2	NW	Von: AS Dortmund-Nordost (13) Nach: AS Dortmund-Lanstrop (14) Zählstelle: 4411 2114	76.500	13.311 (17,4%)	
163	159	A 3	BY	Von: AS Hösbach (61) Nach: AS Bessenbach/Waldaschaff (62) Zählstelle: 5921 9010	65.200	13.301 (20,4%)	VB 46BB
164	160	A 5	BW	Von: AS Karlsruhe-Süd (48) Nach: AS Rastatt (49) Zählstelle: 7016 1031	89.700	13.276 (14,8%)	
165	161	A 2	NW	Von: AS Beckum (20) Nach: AS Oelde (21) Zählstelle: 4214 2100	59.500	13.269 (22,3%)	
166	162	A 7	HH	Von: AS Hamburg-Moorburg (31) Nach: AS Hamburg-Heimfeld (32) Zählstelle: 2525 0031	103.500	13.248 (12,8%)	
167	163	A 9	ST	Von: AK Kreuz Rippachtal (A 38) Nach: AS Weißenfels (20) Zählstelle: 4738 7905	69.700	13.243 (19,0%)	
168	164	A 2	NW	Von: AS Oelde (21) Nach: AS Rheda-Wiedenbrück (23) Zählstelle: 4114 5102	61.600	13.182 (21,4%)	
169	164	A 1	NW	Von: AS Hagen-West (88) Nach: AS Vollmarstein (89) Zählstelle: 4610 2151	84.500	13.182 (15,6%)	
170	165	A 2	NW	Von: AS Exter (31) Nach: AK Kreuz Bad Oeynhausen (A 30) Zählstelle: 3818 2100	64.400	13.138 (20,4%)	

Nr	Rang	Straße	BL	Infos	DTV	SV (SV%)	BVWP
171	166	A 1	NI	Von: AS Stuckenborstel (50) Nach: AS Posthausen (51) Zählstelle: 2921 0012	66.600	13.120 (19,7%)	VB 46BB
172	167	A 1	NW	Von: AS Gevelsberg (90) Nach: AK Kreuz Wuppertal-Nord (Tkn B 326/A 46) Zählstelle: 4609 2150	87.700	13.067 (14,9%)	
173	168	A 9	ST	Von: AS Bad Dürrenberg (18) Nach: AK Kreuz Rippachtal (A 38) Zählstelle: 4738 7026	62.800	13.062 (20,8%)	
174	169	A 1	NI	Von: AS Rade (44) Nach: AS Hollenstedt (45) Zählstelle: 2624 0055	66.600	13.054 (19,6%)	VB 46BB
175	170	A 1	NW	Von: AS Hagen-Nord (87) Nach: AS Hagen-West (88) Zählstelle: 4610 2150	82.600	13.051 (15,8%)	
176	171	A 3	BY	Von: AS Aschaffenburg-West (58) Nach: AS Aschaffenburg-Ost (59) Zählstelle: 6020 9003	72.400	13.032 (18,0%)	VB 46BB
177	172	A 3	BY	Von: AS B 4 (84) Nach: AS Nürnberg-Nord (85) Zählstelle: 6432 9002	91.000	13.013 (14,3%)	
178	173	A 6	BY	Von: AS Schwabach-Süd (56) Nach: AS Roth (57) Zählstelle: 6632 9051	66.000	13.002 (19,7%)	VB 46BB
179	174	A 5	HE	Von: AS Friedberg (16) Nach: AK Bad Homburger Kreuz (A 661) Zählstelle: 5717 0820	130.000	13.000 (10,0%)	VB 68BB
180	175	A 1	NI	Von: AS Sittensen (47) Nach: AS Bockel (49) Zählstelle: 2821 3302	58.800	12.995 (22,1%)	VB 46BB
181	176	A 61	NW	Von: AS Mönchengladbach-Nordpark (10) Nach: AS Mönchengladbach-Holt (11) Zählstelle: 4804 2101	71.000	12.993 (18,3%)	WB* 46BB
182	176	A 61	NW	Von: AS Mönchengladbach-Holt (11) Nach: AS Mönchengladbach-Rheydt (12) Zählstelle: 4804 2102	71.000	12.993 (18,3%)	WB* 46BB
183	177	A 1	NW	Von: AS Münster-Nord (77) Nach: AK Kreuz Münster-Süd (A 43) Zählstelle: 4011 2100	69.700	12.964 (18,6%)	
184	178	A 8	BW	Von: AS Stuttgart-Möhringen (52a) Nach: AS Stuttgart-Degerloch (52b) Zählstelle: 7220 1071	105.300	12.952 (12,3%)	WB 68BB
185	179	A 3	BY	Von: AS Goldbach (60) Nach: AS Hösbach (61) Zählstelle: 5921 9005	76.700	12.886 (16,8%)	
186	179	A 61	RP	Von: AS Mendig (34) Nach: AS Krufft (35) Zählstelle: 5609 0144	54.600	12.886 (23,6%)	WB 46KB
187	180	A 3	NW	Von: AK Kreuz Langenfeld (A 542) Nach: AS Opladen (22) Zählstelle: 4807 5033	114.000	12.882 (11,3%)	

Nr	Rang	Straße	BL	Infos	DTV	SV (SV%)	BVWP
188	181	A 3	HE	Von: AK Frankfurter Kreuz (Tkn A 5) Nach: AS Frankfurt-Süd (51) Zählstelle: 5917 0872	127.000	12.827 (10,1%)	
189	182	A 1	NW	Von: AK Kreuz Leverkusen-West (A 59) Nach: AS Köln-Niehl (100) Zählstelle: 4907 2104	116.500	12.815 (11,0%)	
190	183	A 5	HE	Von: AK Frankfurter Kreuz (Tkn A 3) Nach: AS Zeppelinheim (23) Zählstelle: 5917 0824	150.700	12.810 (8,5%)	
191	184	A 6	BY	Von: AS Herrieden (51) Nach: AS Ansbach (52) Zählstelle: 6729 9051	51.900	12.767 (24,6%)	WB* 46BB
192	185	A 6	BY	Von: AS Aurach (50) Nach: AS Herrieden (51) Zählstelle: 6728 9001	53.000	12.720 (24,0%)	WB* 46BB
193	186	A 1	NW	Von: AK Westhofener Kreuz (A 45) Nach: AS Hagen-Nord (87) Zählstelle: 4511 2160	74.300	12.705 (17,1%)	VB 46BB
194	187	A 3	NW	Von: AS Duisburg-Wedau (15) Nach: AK Kreuz Breitscheid (A 52) Zählstelle: 4607 5638	109.400	12.690 (11,6%)	
195	188	A 6	BW	Von: AS Kupferzell (42) Nach: AS Schwäbisch Hall (43) Zählstelle: 6824 1001	44.000	12.672 (28,8%)	WB* 46BB
196	189	A 81	BW	Von: AS Stuttgart-Feuerbach (18) Nach: AD Dreieck Leonberg (Tkn A 8) Zählstelle: 7120 1002	92.300	12.645 (13,7%)	
197	190	A 7	NI	Von: AS Berkhof (51) Nach: AS Mellendorf (52) Zählstelle: 3424 0038	80.000	12.640 (15,8%)	WB 68BB
198	191	A 57	NW	Von: AS Neuss-Hafen (22) Nach: AS Neuss-Norf (23) Zählstelle: 4806 5014	105.300	12.636 (12,0%)	
199	192	A 6	BY	Von: AS Crailsheim (46) Nach: AS Schnelldorf (47) Zählstelle: 6726 9001	47.300	12.629 (26,7%)	WB* 46BB
200	193	A 9	ST	Von: AS Weißenfels (20) Nach: AS Naumburg (21a) Zählstelle: 4837 7027	63.100	12.620 (20,0%)	
201	194	A 3	BY	Von: AS Helmstadt (67) Nach: AD Dreieck Würzburg-West (A 81) Zählstelle: 6224 9051	62.000	12.586 (20,3%)	VB 46BB
202	195	A 3	HE	Von: AS Wiesbaden/Niedernhausen (46) Nach: AK Wiesbadener Kreuz (A 66) Zählstelle: 5815 0851	94.500	12.569 (13,3%)	
203	196	A 4	NW	Von: AS Köln-Klettenberg (11a) Nach: AS Containerbahnhof Köln-Eifeltor (11b) Zählstelle: 5107 2102	92.200	12.539 (13,6%)	
204	196	A 3	HE	Von: AS Idstein (45) Nach: AS Wiesbaden/Niedernhausen (46) Zählstelle: 5715 0850	97.200	12.539 (12,9%)	

Nr	Rang	Straße	BL	Infos	DTV	SV (SV%)	BVWP
205	197	A 57	NW	Von: AS Neuss-Reuschenberg (21) Nach: AS Neuss-Hafen (22) Zählstelle: 4806 5670	110.800	12.520 (11,3%)	
206	198	A 3	HE	Von: AS Raunheim (48) Nach: AD Mönchhof-Dreieck (Tkn A 67) Zählstelle: 5916 6853	97.800	12.518 (12,8%)	VB 78BB
207	199	A 1	NI	Von: AS Heidenau (46) Nach: AS Sittensen (47) Zählstelle: 2723 0051	57.900	12.506 (21,6%)	VB 46BB
208	200	A 6	BY	Von: AS Feuchtwangen-Nord (49) Nach: AS Aurach (50) Zählstelle: 6728 9002	52.500	12.495 (23,8%)	WB* 46BB
209	201	A 1	NI	Von: AS Osnabrück-Nord (70) Nach: AS Osnabrück-Hafen (71) Zählstelle: 3613 0025	58.800	12.466 (21,2%)	VB 46KB
210	202	A 6	BY	Von: AS Schnelldorf (47) Nach: AK Kreuz Feuchtwangen/Crailsheim (A 7) Zählstelle: 6727 9001	48.300	12.461 (25,8%)	WB* 46BB
211	203	A 5	HE	Von: AK Bad Homburger Kreuz (A 661) Nach: AK Nordwestkreuz Frankfurt a. Main (A 66) Zählstelle: 5817 6821	132.500	12.455 (9,4%)	VB 68BB
212	204	A 1	HH	Von: AS Hamburg-Billstedt (33) Nach: AS Hamburg-Moorfleet (34) Zählstelle: 2426 0013	75.000	12.450 (16,6%)	VB 46BB WB 68BB
213	205	A 3	BY	Von: AS Bessenbach/Waldaschaff (62) Nach: AS Weibersbrunn (63) Zählstelle: 6021 9001	63.500	12.446 (19,6%)	VB 56LB
214	206	A 61	RP	Von: AK Kreuz Ludwigshafen (A 650) Nach: AK Kreuz Mutterstadt (A 65) Zählstelle: 6515 8360	62.200	12.440 (20,0%)	VB 46KB
215	207	A 5	BW	Von: AS Bühl (52) Nach: AS Achern (53) Zählstelle: 7314 1035	65.100	12.434 (19,1%)	VB 46BB
216	208	A 14	ST	Von: AK Kreuz Magdeburg (A 2) Nach: AS Magdeburg-Stadtfeld (3) Zählstelle: 3835 7048	42.000	12.432 (29,6%)	
217	209	A 61	RP	Von: AS Stromberg (46) Nach: AS Waldlaubersheim (47) Zählstelle: 6012 0132	60.900	12.424 (20,4%)	WB 46KB
218	210	A 9	ST	Von: AS Naumburg (21a) Nach: AS Droyßig (21b) Zählstelle: 4937 7028	60.300	12.422 (20,6%)	
219	211	A 7	HH	Von: AS Hamburg-Othmarschen (29) Nach: AS Hamburg-Waltershof (30) Zählstelle: 2425 2214	117.100	12.413 (10,6%)	
220	212	A 5	HE	Von: AK Nordwestkreuz Frankfurt a. Main (A 66) Nach: AK Westkreuz Frankfurt a. Main (A 648) Zählstelle: 5817 0822	119.300	12.407 (10,4%)	VB 68BB
221	213	A 1	NI	Von: AS Hollenstedt (45) Nach: AS Heidenau (46) Zählstelle: 2623 0053	59.300	12.394 (20,9%)	VB 46BB

Nr	Rang	Straße	BL	Infos	DTV	SV (SV%)	BVWP
222	214	A 45	NW	Von: AK Westhofener Kreuz (A 1) Nach: AS Schwerte-Ergste (10) Zählstelle: 4511 2163	82.400	12.360 (15,0%)	VB 56BB
223	215	A 3	HE	Von: AS Limburg-Nord (42) Nach: AS Limburg-Süd (43) Zählstelle: 5614 0847	92.200	12.355 (13,4%)	
224	216	A 61	NW	Von: AS Swisttal-Heimerzheim (26) Nach: AS Miel (27) Zählstelle: 5307 2101	49.800	12.350 (24,8%)	WB 46BB
225	217	A 3	HE	Von: AS Obertshausen (53) Nach: AS Hanau (54) Zählstelle: 5919 6859	127.300	12.348 (9,7%)	VB 68BB
226	218	A 6	BW	Von: AS Kirchberg (45) Nach: AS Crailsheim (46) Zählstelle: 6825 1095	46.400	12.342 (26,6%)	WB* 46BB
227	219	A 5	BW	Von: Behelfs-AS Baden-Baden (K 9613) Nach: AS Baden-Baden (51) Zählstelle: 7115 1001	78.100	12.340 (15,8%)	
228	220	A 61	NW	Von: AK Kreuz Bliesheim (A 1/A 553) Nach: AS Weilerswist (25) Zählstelle: 5207 2102	59.600	12.337 (20,7%)	WB 46BB
229	221	A 5	BW	Von: AD Dreieck Karlsruhe (A 8) Nach: AS Ettlingen (47) Zählstelle: 7016 1025	79.400	12.307 (15,5%)	WB 68KB
230	222	A 3	HE	Von: AS Limburg-Süd (43) Nach: AS Bad Camberg (44) Zählstelle: 5615 0848	85.800	12.269 (14,3%)	
231	223	A 46	NW	Von: AK Kreuz Hilden (Tkn A 3) Nach: AS Hilden (28) Zählstelle: 4807 5023	114.600	12.262 (10,7%)	
232	223	A 4	NW	Von: AK Kreuz Köln-West (A 1) Nach: AS Köln-Klettenberg (11a) Zählstelle: 5007 5053	104.800	12.262 (11,7%)	
233	224	A 3	HE	Von: AK Wiesbadener Kreuz (A 66) Nach: AS Raunheim (48) Zählstelle: 5916 0852	94.800	12.229 (12,9%)	VB 78BB
234	225	A 1	NI	Von: AS Bramsche (68) Nach: AS Osnabrück-Nord (70) Zählstelle: 3614 0023	58.200	12.222 (21,0%)	VB 46BB
235	226	A 3	BY	Von: AS Erlangen-Frauenaurach (82) Nach: AK Kreuz Fürth/Erlangen (A 73) Zählstelle: 6431 9051	76.300	12.208 (16,0%)	WB* 46BB
236	227	A 5	BW	Von: AS Ettlingen (47) Nach: AS Karlsruhe-Süd (48) Zählstelle: 7016 1001	80.300	12.206 (15,2%)	WB 68KB
237	228	A 6	BY	Von: AS Lichtenau (53) Nach: AS Neuendettelsau (54) Zählstelle: 6730 9001	52.200	12.163 (23,3%)	WB* 46BB
238	229	A 3	BY	Von: AS Höchstadt-Nord (78) Nach: AS Pommersfelden (79) Zählstelle: 6230 9051	60.500	12.161 (20,1%)	WB* 46BB

Nr	Rang	Straße	BL	Infos	DTV	SV (SV%)	BVWP
239	230	A 9	BY	Von: AD Dreieck Holledau (A 93) Nach: AS Pfaffenhofen (66) Zählstelle: 7435 9001	96.500	12.159 (12,6%)	WB* 68BB
240	231	A 9	BY	Von: AS Bad Berneck/Himmelkron (39) Nach: AD Dreieck Bayreuth/Kulmbach (A 70) Zählstelle: 5935 9051	66.800	12.158 (18,2%)	
241	232	A 7	HE	Von: AS Kassel-Nord (77) Nach: AS Dreieck Kassel-Ost (78) Zählstelle: 4623 6810	81.500	12.144 (14,9%)	
242	233	A 4	NW	Von: AS Kerpen (8) Nach: AK Kreuz Kerpen (Tkn A 61) Zählstelle: 5106 5622	68.900	12.126 (17,6%)	
243	234	A 45	NW	Von: AS Hagen-Süd (12) Nach: AS Lüdenscheid-Nord (13) Zählstelle: 4611 5105	66.600	12.121 (18,2%)	
244	235	A 9	TH	Von: AK Hermsdorfer Kreuz (A 4) Nach: AS Hermsdorf-Süd (25) Zählstelle: 5137 4321	51.500	12.103 (23,5%)	
245	236	A 3	BY	Von: AS Markttheidenfeld (65) Nach: AS Wertheim/Lengfurt (66) Zählstelle: 6123 9001	59.600	12.099 (20,3%)	VB 46BB
246	237	A 61	RP	Von: AK Kreuz Frankenthal (A 6) Nach: AK Kreuz Ludwigshafen (A 650) Zählstelle: 6515 7123	65.700	12.089 (18,4%)	VB 46KB
247	238	A 61	NW	Von: AS Weilerswist (25) Nach: AS Swisttal-Heimerzheim (26) Zählstelle: 5207 2103	53.700	12.083 (22,5%)	WB 46BB
248	239	A 8	BW	Von: AD Dreieck Karlsruhe (A 5) Nach: AS Karlsbad (42) Zählstelle: 7016 1027	86.700	12.051 (13,9%)	
249	240	A 6	BY	Von: AK Kreuz Feuchtwangen/Crailsheim (A 7) Nach: AS Feuchtwangen-Nord (49) Zählstelle: 6727 9002	49.500	12.029 (24,3%)	WB* 46BB
250	241	A 2	NW	Von: AS Bottrop (3) Nach: AK Kreuz Bottrop (Tkn A 31) Zählstelle: 4407 2163	62.600	12.019 (19,2%)	
251	242	A 3	BY	Von: AS Wertheim/Lengfurt (66) Nach: AS Helmstadt (67) Zählstelle: 6224 9001	61.300	12.015 (19,6%)	VB 46BB
252	242	A 61	RP	Von: AS Dorsheim (48) Nach: AS Bingen-Mitte (49) Zählstelle: 6013 7230	61.300	12.015 (19,6%)	WB 46KB
253	243	A 6	BY	Von: AS Neuendettelsau (54) Nach: AS Schwabach-West (55) Zählstelle: 6631 9001	52.200	12.006 (23,0%)	WB* 46BB
254	244	A 3	BY	Von: AS Schlüsselfeld (77) Nach: AS Höchststadt-Nord (78) Zählstelle: 6230 9001	60.000	12.000 (20,0%)	WB* 46BB
255	245	A 1	NI	Von: AD Dreieck Ahlhorner Heide (Tkn A 29) Nach: AS Cloppenburg (63) Zählstelle: 3115 0011	53.800	11.997 (22,3%)	VB 46KB

Nr	Rang	Straße	BL	Infos	DTV	SV (SV%)	BVWP
256	246	A 2	NW	Von: AS Dortmund-Mengede (12) Nach: AS Dortmund-Nordost (13) Zählstelle: 4410 2156	65.900	11.994 (18,2%)	VB 46BB
257	247	A 61	RP	Von: AS Rheinböllen (45) Nach: AS Stromberg (46) Zählstelle: 6012 7233	55.500	11.988 (21,6%)	WB 46KB
258	248	A 67	HE	Von: AS Lorsch (9) Nach: AD Viernheimer Dreieck (A 6) Zählstelle: 6317 0829	63.700	11.976 (18,8%)	
259	249	A 2	BB	Von: AS Lehnin (80) Nach: AD Dreieck Werder (A 10) Zählstelle: 3642 1001	58.400	11.972 (20,5%)	
260	250	A 6	BY	Von: AS Ansbach (52) Nach: AS Lichtenau (53) Zählstelle: 6729 9001	51.600	11.971 (23,2%)	WB* 46BB
261	251	A 40	NW	Von: AS Kempen (5) Nach: AS Kerken (6) Zählstelle: 4504 2101	40.100	11.950 (29,8%)	
262	252	A 4	SN	Von: AD Dreieck Nossen (A 14) Nach: AS Wilsdruff (77a) Zählstelle: 4946 4105	74.600	11.936 (16,0%)	
263	253	A 57	NW	Von: AS Neuss-Norf (23) Nach: AK Kreuz Neuss-Süd (A 46) Zählstelle: 4806 5601	91.800	11.934 (13,0%)	
264	254	A 61	RP	Von: AS Waldlaubersheim (47) Nach: AS Dorsheim (48) Zählstelle: 6013 0131	62.800	11.932 (19,0%)	WB 46KB
265	255	A 9	TH	Von: AS Droyßig (21b) Nach: AS Eisenberg (22) Zählstelle: 4937 0001	59.900	11.920 (19,9%)	
266	255	A 10	BB	Von: AS Ludwigsfelde-West (15) Nach: AD Dreieck Nuthetal (A 115) Zählstelle: 3645 1003	55.700	11.920 (21,4%)	
267	256	A 3	BY	Von: AS Kitzingen/Schwarzach (74) Nach: AS Wiesentheid (75) Zählstelle: 6227 9001	59.000	11.918 (20,2%)	VB 46BB
268	257	A 9	ST	Von: AS Leipzig-West (17) Nach: AS Bad Dürrenberg (18) Zählstelle: 4639 7025	62.700	11.913 (19,0%)	
269	258	A 5	HE	Von: AS Bad Nauheim (13) Nach: AS Ober-Mörlen (14) Zählstelle: 5518 0819	100.100	11.912 (11,9%)	WB* 68BB
270	259	A 14	ST	Von: AS Magdeburg-Stadtfeld (3) Nach: AS Wanzleben (4) Zählstelle: 3835 7047	42.600	11.885 (27,9%)	
271	260	A 3	NW	Von: AS Solingen (20) Nach: AK Kreuz Langenfeld (A 542) Zählstelle: 4807 2114	118.700	11.870 (10,0%)	
272	261	A 3	BY	Von: AS Weibersbrunn (63) Nach: AS Rohrbrunn (64) Zählstelle: 6022 9001	59.900	11.860 (19,8%)	VB 46BB

Nr	Rang	Straße	BL	Infos	DTV	SV (SV%)	BVWP
273	262	A 40	NW	Von: AS Kerken (6) Nach: AS Neukirchen-Vluyn (7) Zählstelle: 4504 2102	46.100	11.848 (25,7%)	
274	263	A 9	SN	Von: AK Schkeuditzer Kreuz (A 14) Nach: Behelfs-AS Großkugel (16) Zählstelle: 4539 7023	70.800	11.824 (16,7%)	
275	264	A 4	NW	Von: AS Containerbahnhof Köln-Eifeltor (11b) Nach: AK Kreuz Köln-Süd (A 555) Zählstelle: 5107 2104	108.300	11.805 (10,9%)	
276	265	A 5	HE	Von: AS Frankfurt-Westhafen (20) Nach: AS Frankfurt-Niederrad (21) Zählstelle: 5917 0930	135.600	11.797 (8,7%)	
277	266	A 2	BB	Von: AS Netzen (79) Nach: AS Lehnin (80) Zählstelle: 3642 3601	53.800	11.782 (21,9%)	
278	267	A 4	NW	Von: AS Buir (8) Nach: AS Kerpen (8) Zählstelle: 5105 2102	58.600	11.779 (20,1%)	VB 46KB
279	268	A 42	NW	Von: AK Kreuz Duisburg-Nord (A 59) Nach: AS Duisburg-Neumühl (7) Zählstelle: 4506 2101	94.900	11.768 (12,4%)	
280	269	A 3	BY	Von: AS Geiselwind (76) Nach: AS Schlüsselfeld (77) Zählstelle: 6229 9001	57.800	11.733 (20,3%)	VB 46BB
281	270	A 1	NI	Von: AS Neuenkirchen/Vörden (67) Nach: AS Bramsche (68) Zählstelle: 3514 0021	55.600	11.732 (21,1%)	VB 46BB
282	271	A 61	RP	Von: AS Bingen-Mitte (49) Nach: AD Dreieck Nahetal (A 60) Zählstelle: 6013 0902	62.600	11.706 (18,7%)	WB 46KB
283	272	A 3	BY	Von: AK Kreuz Regensburg (A 93) Nach: AS Regensburg-Universität (100a) Zählstelle: 7038 9080	66.500	11.704 (17,6%)	WB* 46BB
284	273	A 61	NW	Von: AS Miel (27) Nach: AS Rheinbach (28) Zählstelle: 5307 2102	50.400	11.693 (23,2%)	WB 46BB
285	274	A 3	BY	Von: AS Wiesentheid (75) Nach: AS Geiselwind (76) Zählstelle: 6228 9041	58.700	11.681 (19,9%)	VB 46BB
286	275	A 4	NW	Von: AS Düren (6) Nach: AS Buir (8) Zählstelle: 5105 2101	59.500	11.662 (19,6%)	VB 46KB
287	276	A 61	RP	Von: AS Plaidt (36) Nach: AK Kreuz Koblenz (A 48) Zählstelle: 5610 7142	48.300	11.640 (24,1%)	WB 46KB
288	277	A 14	ST	Von: AS Wanzleben (4) Nach: AS Magdeburg-Sudenburg (5) Zählstelle: 3935 7046	38.400	11.635 (30,3%)	
289	278	A 3	BY	Von: AS Regensburg-Universität (100a) Nach: AS Regensburg-Burgweinting (100b) Zählstelle: 7038 9081	73.600	11.629 (15,8%)	WB* 46BB

Nr	Rang	Straße	BL	Infos	DTV	SV (SV%)	BVWP
290	279	A 5	HE	Von: AS Ober-Mörlen (14) Nach: AS Friedberg (16) Zählstelle: 5618 0827	109.700	11.628 (10,6%)	WB* 68BB
291	280	A 4	NW	Von: AS Eschweiler-West (5a) Nach: AS Langerwehe (5c) Zählstelle: 5103 2105	61.500	11.624 (18,9%)	VB 46BB
292	281	A 10	BB	Von: AS Genshagen (13) Nach: AS Ludwigsfelde-Ost (14) Zählstelle: 3645 3603	59.600	11.622 (19,5%)	
293	281	A 7	NI	Von: AS Hannoversch Münden-Hedemünden (75) Nach: AS Hannoversch Münden/Lutterberg (76) Zählstelle: 4624 0306	59.600	11.622 (19,5%)	
294	282	A 2	ST	Von: AS Theeßen (75) Nach: AS Ziesar (76) Zählstelle: 3738 3810	51.600	11.610 (22,5%)	
295	283	A 8	BW	Von: AS Karlsbad (42) Nach: AS Pforzheim-West (43) Zählstelle: 7017 1028	78.900	11.598 (14,7%)	VB 46KB
296	284	A 7	HE	Von: AS Hannoversch Münden/Lutterberg (76) Nach: AS Kassel-Nord (77) Zählstelle: 4623 6800	63.700	11.593 (18,2%)	
297	285	A 1	NI	Von: AS Lohne/Dinklage (65) Nach: AS Holdorf (66) Zählstelle: 3314 3309	53.900	11.589 (21,5%)	VB 46BB
298	286	A 3	BY	Von: AS Höchststadt-Ost (80) Nach: AS Erlangen-West (81) Zählstelle: 6331 9001	66.200	11.585 (17,5%)	WB* 46BB
299	287	A 4	NW	Von: AS Langerwehe (5c) Nach: AS Düren (6) Zählstelle: 5104 2101	58.500	11.583 (19,8%)	
300	288	A 8	BW	Von: AS Stuttgart-Plieningen (53b) Nach: AS Esslingen (54) Zählstelle: 7321 1069	98.900	11.571 (11,7%)	WB 68BB
301	289	A 1	NI	Von: AS Holdorf (66) Nach: AS Neuenkirchen/Vörden (67) Zählstelle: 3414 0019	53.300	11.566 (21,7%)	VB 46BB
302	290	A 2	BB	Von: AS Brandenburg (78) Nach: AS Netzen (79) Zählstelle: 3642 1004	58.700	11.564 (19,7%)	
303	291	A 3	NW	Von: AD Dreieck Köln-Heumar (A 4) Nach: AS Königsforst (29) Zählstelle: 5008 5673	92.500	11.563 (12,5%)	
304	292	A 3	BY	Von: AK Kreuz Biebelried (A 7) Nach: AS Kitzingen/Schwarzach (74) Zählstelle: 6226 9054	61.100	11.548 (18,9%)	VB 46BB
305	293	A 45	NW	Von: AS Siegen-Süd (22) Nach: AS Wilnsdorf (23) Zählstelle: 5114 2151	59.500	11.543 (19,4%)	
306	294	A 2	NW	Von: AS Dortmund-Lanstrop (14) Nach: AS Kamen/Bergkamen (15) Zählstelle: 4411 2113	69.900	11.534 (16,5%)	

Nr	Rang	Straße	BL	Infos	DTV	SV (SV%)	BVWP
307	295	A 8	BW	Von: AS Pforzheim-Nord (44) Nach: AS Pforzheim-Ost (45) Zählstelle: 7018 1077	73.900	11.528 (15,6%)	VB 46KB
308	296	A 2	NW	Von: AS Henrichenburg (11) Nach: AK Kreuz Dortmund-Nordwest (Tkn A 45) Zählstelle: 4410 2150	71.000	11.502 (16,2%)	
309	297	A 3	NW	Von: AK Kreuz Breitscheid (A 52) Nach: AK Kreuz Ratingen-Ost (A 44) Zählstelle: 4607 5065	107.400	11.492 (10,7%)	
310	298	A 8	BW	Von: AS Stuttgart-Degerloch (52b) Nach: AS Stuttgart-Plieningen (53b) Zählstelle: 7321 1001	108.400	11.490 (10,6%)	WB 68BB
311	299	A 81	BW	Von: AS Mundelsheim (13) Nach: AS Pleidelsheim (14) Zählstelle: 7021 1086	99.000	11.484 (11,6%)	
312	300	A 45	NW	Von: AS Wilnsdorf (23) Nach: AS Haiger/Burbach (24) Zählstelle: 5214 2150	57.100	11.477 (20,1%)	
313	301	A 3	BY	Von: AS Pommersfelden (79) Nach: AS Höchststadt-Ost (80) Zählstelle: 6230 9052	59.400	11.464 (19,3%)	WB* 46BB
314	301	A 40	NW	Von: AK Kreuz Moers (Tkn A 57) Nach: AS Moers (8) Zählstelle: 4505 5022	72.100	11.464 (15,9%)	
315	301	A 2	NW	Von: AS Herten (7) Nach: AK Kreuz Recklinghausen (A 43) Zählstelle: 4408 2152	69.900	11.464 (16,4%)	
316	302	A 45	NW	Von: AS Freudenberg (20) Nach: AS Siegen (21) Zählstelle: 5113 5106	62.600	11.456 (18,3%)	
317	303	A 4	TH	Von: AS Stadtroda (55) Nach: AK Hermsdorfer Kreuz (A 9) Zählstelle: 5137 4304	61.900	11.452 (18,5%)	
318	304	A 1	NW	Von: AK Kreuz Wuppertal-Nord (Tkn A 43) Nach: AS Wuppertal-Langerfeld (93) Zählstelle: 4609 2156	76.800	11.443 (14,9%)	
319	305	A 2	NW	Von: AS Kamen/Bergkamen (15) Nach: AK Kamener Kreuz (A 1) Zählstelle: 4312 2101	64.500	11.417 (17,7%)	VB 46BB
320	306	A 81	BW	Von: AS Ludwigsburg-Nord (15) Nach: AS Ludwigsburg-Süd (16) Zählstelle: 7020 1001	102.800	11.411 (11,1%)	
321	307	A 2	NW	Von: AS Essen/Gladbeck (5) Nach: AS Gelsenkirchen-Buer (6) Zählstelle: 4408 2150	70.000	11.410 (16,3%)	
322	308	A 45	NW	Von: AK Kreuz Olpe-Süd (A 4) Nach: AS Freudenberg (20) Zählstelle: 5013 2160	60.000	11.400 (19,0%)	
323	309	A 45	NW	Von: AS Schwerte-Ergste (10) Nach: AK Kreuz Hagen (A 46) Zählstelle: 4611 2150	77.000	11.396 (14,8%)	VB 56BB

Nr	Rang	Straße	BL	Infos	DTV	SV (SV%)	BVWP
324	310	A 8	BY	Von: AK Kreuz München-Süd (A 99) Nach: AS Hofoldinginger Forst (96) Zählstelle: 8036 9016	116.200	11.388 (9,8%)	WB 68BB
325	311	A 2	ST	Von: AS Burg-Ost (74) Nach: AS Theeßen (75) Zählstelle: 3737 7002	48.000	11.376 (23,7%)	
326	312	A 4	TH	Von: AS Nohra (48) Nach: AS Weimar (49) Zählstelle: 5033 4302	60.500	11.374 (18,8%)	
327	313	A 4	NW	Von: AK Kreuz Aachen (Tkn A 44) Nach: AS Eschweiler-West (5a) Zählstelle: 5103 5651	66.900	11.373 (17,0%)	
328	314	A 4	SN	Von: AD Dreieck Dresden-West (A 17) Nach: AS Dresden-Altstadt (78) Zählstelle: 4947 1000	72.900	11.372 (15,6%)	
329	315	A 9	BY	Von: AS Ingolstadt-Nord (61) Nach: AS Ingolstadt-Süd (62) Zählstelle: 7234 9052	88.100	11.365 (12,9%)	
330	316	A 1	NI	Von: AS Vechta (64) Nach: AS Lohne/Dinklage (65) Zählstelle: 3215 0015	53.600	11.363 (21,2%)	VB 46KB
331	317	A 3	NW	Von: AK Kreuz Ratingen-Ost (A 44) Nach: AS Mettmann (18) Zählstelle: 4707 2101	143.800	11.360 (7,9%)	
332	318	A 45	NW	Von: AS Siegen (21) Nach: AS Siegen-Süd (22) Zählstelle: 5114 2150	57.300	11.345 (19,8%)	
333	319	A 61	RP	Von: AS Krufft (35) Nach: AS Plaidt (36) Zählstelle: 5610 0143	49.900	11.327 (22,7%)	WB 46KB
334	320	A 45	NW	Von: AS Lüdenscheid (14) Nach: AS Lüdenscheid-Süd (15) Zählstelle: 4712 2150	59.600	11.324 (19,0%)	
335	321	A 61	NW	Von: AS Rheinbach (28) Nach: AK Kreuz Meckenheim (A 565) Zählstelle: 5308 2104	50.500	11.312 (22,4%)	WB 46BB
336	322	A 7	HH	Von: AS Hamburg-Volkspark (27) Nach: AS Hamburg-Bahrenfeld (28) Zählstelle: 2425 4251	111.800	11.292 (10,1%)	VB 68KB
337	323	A 45	HE	Von: AK Gießener Südkreuz (A 485) Nach: AK Gambacher Kreuz (A 5) Zählstelle: 5518 6843	71.400	11.281 (15,8%)	WB 46BB
338	324	A 1	NW	Von: AS Lengerich (73) Nach: AS Ladbergen (74) Zählstelle: 3812 5118	57.800	11.271 (19,5%)	VB 46BB
339	325	A 3	HE	Von: AS Bad Camberg (44) Nach: AS Idstein (45) Zählstelle: 5715 6849	85.900	11.253 (13,1%)	
340	325	A 42	NW	Von: AS Duisburg-Neumühl (7) Nach: AK Kreuz Oberhausen-West (A 3) Zählstelle: 4506 5668	85.900	11.253 (13,1%)	

Nr	Rang	Straße	BL	Infos	DTV	SV (SV%)	BVWP
341	326	A 3	NW	Von: AK Kreuz Bonn/Siegburg (A 560) Nach: AS Siebengebirge (33) Zählstelle: 5209 5631	70.200	11.232 (16,0%)	
342	327	A 8	BY	Von: AS Bad Aibling (100) Nach: AD Dreieck Inntal (A 93) Zählstelle: 8138 9180	79.400	11.195 (14,1%)	WB 68BB
343	328	A 2	NW	Von: AS Recklinghausen-Ost (10) Nach: AS Henrichenburg (11) Zählstelle: 4409 2100	73.000	11.169 (15,3%)	
344	329	A 1	NW	Von: AS Greven (76) Nach: AS Münster-Nord (77) Zählstelle: 3911 2100	57.800	11.155 (19,3%)	VB 46BB
345	330	A 7	HH	Von: AS Hamburg-Stellingen (26) Nach: AS Hamburg-Volkspark (27) Zählstelle: 2425 0020	123.700	11.133 (9,0%)	VB 68KB
346	331	A 7	NI	Von: AS Göttingen (73) Nach: AD Dreieck Hannoversch Münden-Hedemünden (A 38) Zählstelle: 4525 0099	65.300	11.101 (17,0%)	
347	332	A 7	NI	Von: AD Dreieck Salzgitter (A 39) Nach: AS Bockenem (65) Zählstelle: 3927 0202	61.300	11.095 (18,1%)	VB 46BB
348	332	A 61	RP	Von: AK Kreuz Alzey (A 63) Nach: AS Alzey (55) Zählstelle: 6214 0901	55.200	11.095 (20,1%)	WB 46KB
349	333	A 3	NW	Von: AS B 484n (30b) Nach: AS Lohmar (31) Zählstelle: 5109 5005	73.400	11.083 (15,1%)	
350	334	A 7	HH	Von: AS Hamburg-Schnelsen (24) Nach: AD Dreieck Hamburg-Nordwest (A 23) Zählstelle: 2325 2228	102.300	11.048 (10,8%)	VB 46BB
351	335	A 1	NW	Von: AK Kreuz Lotte/Osnabrück (A 30) Nach: AS Lengerich (73) Zählstelle: 3713 2101	54.900	11.035 (20,1%)	VB 46BB
352	336	A 3	BY	Von: AS Erlangen-West (81) Nach: AS Erlangen-Frauenaurach (82) Zählstelle: 6431 9001	66.000	11.022 (16,7%)	WB* 46BB
353	336	A 61	NW	Von: AS Mönchengladbach-Rheydt (12) Nach: AS Mönchengladbach-Wickrath (13) Zählstelle: 4804 2103	66.000	11.022 (16,7%)	WB* 46BB
354	337	A 9	BY	Von: AS Langenbruck (64) Nach: AD Dreieck Holledau (A 93) Zählstelle: 7335 9056	77.600	11.019 (14,2%)	
355	338	A 3	BY	Von: AS Rohrbrunn (64) Nach: AS Markttheidenfeld (65) Zählstelle: 6122 9001	52.700	11.014 (20,9%)	VB 46BB
356	339	A 40	NW	Von: AS Neukirchen-Vluyn (7) Nach: AK Kreuz Moers (Tkn A 57) Zählstelle: 4505 5663	52.400	11.004 (21,0%)	
357	340	A 57	NW	Von: AK Kreuz Neuss-West (B 1/A 46) Nach: AS Neuss-Reuschenberg (21) Zählstelle: 4806 5602	99.000	10.989 (11,1%)	

Nr	Rang	Straße	BL	Infos	DTV	SV (SV%)	BVWP
358	341	A 45	NW	Von: AK Kreuz Hagen (A 46) Nach: AS Hagen-Süd (12) Zählstelle: 4611 2160	71.800	10.985 (15,3%)	
359	341	A 3	BY	Von: AS Regensburg-Burgweinting (100b) Nach: AS Regensburg-Ost (101) Zählstelle: 7038 9001	65.000	10.985 (16,9%)	WB* 46BB
360	342	A 659	HE	Von: AS Viernheim (L 631) Nach: AS Viernheim-Ost (L 3111) Zählstelle: 6417 0987	61.000	10.980 (18,0%)	
361	343	A 7	HE	Von: AS Bad Hersfeld-West (85) Nach: AD Kirchheimer Dreieck (A 4) Zählstelle: 5023 0807	63.100	10.979 (17,4%)	
362	344	A 2	ST	Von: AS Burg-Zentrum (73) Nach: AS Burg-Ost (74) Zählstelle: 3737 7003	47.500	10.973 (23,1%)	
363	345	A 9	BY	Von: AS Ingolstadt-Süd (62) Nach: AS Manching (63) Zählstelle: 7234 9054	83.700	10.965 (13,1%)	
364	346	A 2	NW	Von: AK Kreuz Recklinghausen (A 43) Nach: AS Recklinghausen-Süd (9) Zählstelle: 4409 2159	71.100	10.949 (15,4%)	
365	347	A 81	BW	Von: AS Stuttgart-Zuffenhausen (17) Nach: AS Stuttgart-Feuerbach (18) Zählstelle: 7120 1001	95.100	10.937 (11,5%)	
366	348	A 659	HE	Von: AK Viernheimer Kreuz (A 6) Nach: AS Viernheim (L 631) Zählstelle: 6417 6996	62.800	10.927 (17,4%)	
367	349	A 99	BY	Von: AD Dreieck München-Allach (A 99) Nach: AS München-Ludwigsfeld (10) Zählstelle: 7734 9010	82.700	10.916 (13,2%)	
368	350	A 3	HE	Von: AS Hanau (54) Nach: AS Seligenstadt (55) Zählstelle: 5919 0807	74.200	10.907 (14,7%)	
369	351	A 8	BY	Von: AS Irschenberg (99) Nach: AS Bad Aibling (100) Zählstelle: 8138 9020	80.100	10.894 (13,6%)	WB 68BB
370	352	A 9	BY	Von: AS Denkendorf (59) Nach: AS Lenting (60) Zählstelle: 7134 9051	74.100	10.893 (14,7%)	
371	353	A 7	HE	Von: AD Dreieck Kassel-Süd (A 44) Nach: AS Guxhagen (81) Zählstelle: 4722 0803	68.500	10.892 (15,9%)	
372	354	A 44	NW	Von: AK Kreuz Dortmund/Unna (A 1) Nach: AK Kreuz Unna-Ost (A 443) Zählstelle: 4412 2101	76.500	10.863 (14,2%)	VB 46BB
373	355	A 40	NW	Von: AS Moers-Zentrum (9) Nach: AS Duisburg-Rheinhausen (10) Zählstelle: 4505 2105	79.200	10.850 (13,7%)	
374	356	A 2	NW	Von: AS Recklinghausen-Süd (9) Nach: AS Recklinghausen-Ost (10) Zählstelle: 4409 2160	68.200	10.844 (15,9%)	

Nr	Rang	Straße	BL	Infos	DTV	SV (SV%)	BVWP
375	357	A 7	NI	Von: AS Rhüden (Harz) (66) Nach: AS Seesen (Harz) (67) Zählstelle: 4026 0206	60.200	10.836 (18,0%)	VB 46BB
376	358	A 61	RP	Von: AS Koblenz/Dieblisch (39) Nach: AS Koblenz/Waldesch (40) Zählstelle: 5711 0139	43.300	10.825 (25,0%)	WB 46KB
377	359	A 61	RP	Von: AD Dreieck Nahetal (A 60) Nach: AS Bad Kreuznach (51) Zählstelle: 6013 0401	63.200	10.807 (17,1%)	WB 46KB
378	360	A 4	SN	Von: AS Chemnitz-Glösa (70) Nach: AS Chemnitz-Ost (71) Zählstelle: 5143 1002	68.800	10.802 (15,7%)	
379	361	A 40	NW	Von: AK Kreuz Duisburg (A 59) Nach: AK Kreuz Kaiserberg (Tkn A 3) Zählstelle: 4506 2109	92.300	10.799 (11,7%)	
380	362	A 8	BY	Von: AS Hofoldinginger Forst (96) Nach: AS Holzkirchen (97) Zählstelle: 8036 9171	103.800	10.795 (10,4%)	WB 68BB
381	363	A 5	HE	Von: AK Westkreuz Frankfurt a. Main (A 648) Nach: AS Frankfurt-Westhafen (20) Zählstelle: 5817 0823	131.500	10.783 (8,2%)	
382	364	A 4	SN	Von: AS Dresden-Hellerau (81a) Nach: AS Dresden-Flughafen (81b) Zählstelle: 4848 4110	94.400	10.762 (11,4%)	
383	365	A 9	BY	Von: AS Lenting (60) Nach: AS Ingolstadt-Nord (61) Zählstelle: 7234 9090	76.300	10.758 (14,1%)	
384	366	A 9	BY	Von: AS Hilpoltstein (56) Nach: AS Greding (57) Zählstelle: 6934 9061	66.400	10.757 (16,2%)	
385	367	A 10	BB	Von: AK Schönefelder Kreuz (A 13) Nach: AS Rangsdorf (12) Zählstelle: 3647 1005	56.600	10.754 (19,0%)	
386	368	A 61	RP	Von: AS Koblenz/Waldesch (40) Nach: AS Boppard (41) Zählstelle: 5711 8245	47.500	10.735 (22,6%)	WB 46KB
387	369	A 1	NI	Von: AS Cloppenburg (63) Nach: AS Vechta (64) Zählstelle: 3215 0013	51.600	10.733 (20,8%)	VB 46KB
388	370	A 8	BW	Von: AS Pforzheim-Ost (45) Nach: AS Heimsheim (46) Zählstelle: 7118 1001	70.100	10.725 (15,3%)	VB 46KB
389	371	A 9	BY	Von: AS Manching (63) Nach: AS Langenbruck (64) Zählstelle: 7335 9055	77.600	10.709 (13,8%)	
390	372	A 7	HE	Von: AS Malsfeld (83) Nach: AS Homburg (Efze) (84) Zählstelle: 4922 0805	70.800	10.691 (15,1%)	
391	373	A 1	SH	Von: AS Stapelfeld (29) Nach: AK Kreuz Hamburg-Ost (A 24) Zählstelle: 2426 0102	63.000	10.647 (16,9%)	

Nr	Rang	Straße	BL	Infos	DTV	SV (SV%)	BVWP
392	374	A 8	BY	Von: AS Weyarn (98) Nach: AS Irschenberg (99) Zählstelle: 8136 9019	77.700	10.645 (13,7%)	WB 68BB
393	375	A 61	RP	Von: AS Boppard (41) Nach: AS Emmelshausen (42) Zählstelle: 5811 8252	47.300	10.643 (22,5%)	WB 46KB
394	376	A 99	BY	Von: AS Haar (18) Nach: AS Hohenbrunn (19) Zählstelle: 7836 9214	85.800	10.639 (12,4%)	WB 68BB
395	377	A 81	BW	Von: AK Kreuz Weinsberg (A 6) Nach: AS Weinsberg/Ellhofen (10) Zählstelle: 6821 1001	90.900	10.635 (11,7%)	
396	377	A 81	BW	Von: AS Weinsberg/Ellhofen (10) Nach: AS Heilbronn/Untergruppenbach (11) Zählstelle: 6821 1002	90.900	10.635 (11,7%)	
397	377	A 81	BW	Von: AS Heilbronn/Untergruppenbach (11) Nach: AS Ilsfeld (12) Zählstelle: 6921 1085	90.900	10.635 (11,7%)	
398	377	A 81	BW	Von: AS Ilsfeld (12) Nach: AS Mundelsheim (13) Zählstelle: 6921 1001	90.900	10.635 (11,7%)	
399	378	A 8	BW	Von: AS Esslingen (54) Nach: AS Wendlingen (55) Zählstelle: 7321 1002	91.600	10.626 (11,6%)	WB 68BB
400	379	A 5	BW	Von: AK Kreuz Weinheim (A 659) Nach: AS Hirschberg (34) Zählstelle: 6417 1004	90.800	10.624 (11,7%)	WB 46KB
401	379	A 5	BW	Von: AS Hirschberg (34) Nach: AS Ladenburg (35) Zählstelle: 6517 1004	90.800	10.624 (11,7%)	WB 46KB
402	379	A 5	BW	Von: AS Ladenburg (35) Nach: AS Dossenheim (36) Zählstelle: 6517 1005	90.800	10.624 (11,7%)	WB 46KB
403	379	A 5	BW	Von: AS Dossenheim (36) Nach: AK Kreuz Heidelberg (A 656) Zählstelle: 6517 1008	90.800	10.624 (11,7%)	WB 46KB
404	380	A 45	HE	Von: AS Herborn-Süd (27) Nach: AS Ehringshausen (28) Zählstelle: 5316 0838	56.500	10.622 (18,8%)	
405	381	A 8	BW	Von: AS Wendlingen (55) Nach: AS Kirchheim (Teck)-West (56) Zählstelle: 7322 1067	84.900	10.613 (12,5%)	
406	381	A 8	BW	Von: AS Kirchheim (Teck)-West (56) Nach: AS Kirchheim (Teck)-Ost (57) Zählstelle: 7322 1001	84.900	10.613 (12,5%)	
407	382	A 7	NI	Von: AS Göttingen-Nord (72) Nach: AS Göttingen (73) Zählstelle: 4425 0302	63.100	10.601 (16,8%)	
408	383	A 40	NW	Von: AS Moers (8) Nach: AS Moers-Zentrum (9) Zählstelle: 4505 2104	72.600	10.600 (14,6%)	

Nr	Rang	Straße	BL	Infos	DTV	SV (SV%)	BVWP
409	384	A 61	RP	Von: AS Koblenz-Metternich (38) Nach: AS Koblenz/Dieblisch (39) Zählstelle: 5610 7140	44.100	10.584 (24,0%)	WB 46KB
410	384	A 81	BW	Von: AS Pleidelsheim (14) Nach: AS Ludwigsburg-Nord (15) Zählstelle: 7021 1001	94.500	10.584 (11,2%)	
411	385	A 4	SN	Von: AS Dresden-Wilder Mann (80) Nach: AS Dresden-Hellerau (81a) Zählstelle: 4848 1004	88.900	10.579 (11,9%)	
412	386	A 9	TH	Von: AS Schleiz (28) Nach: AS Lobenstein (29) Zählstelle: 5436 4323	43.300	10.565 (24,4%)	
413	387	A 61	RP	Von: AS Alzey (55) Nach: AS Gundersheim (56) Zählstelle: 6215 8331	49.300	10.550 (21,4%)	WB 46KB
414	388	A 9	BY	Von: AS Pfaffenhofen (66) Nach: AS Allershausen (67) Zählstelle: 7535 9058	95.900	10.549 (11,0%)	WB* 68BB
415	389	A 9	BY	Von: AS Allersberg (55) Nach: AS Hilpoltstein (56) Zählstelle: 6833 9001	68.000	10.540 (15,5%)	
416	390	A 2	BB	Von: AS Wollin (77) Nach: AS Brandenburg (78) Zählstelle: 3641 1001	46.800	10.530 (22,5%)	
417	391	A 45	HE	Von: AS Ehringshausen (28) Nach: AK Wetzlarer Kreuz (A 480) Zählstelle: 5316 0839	57.500	10.523 (18,3%)	
418	392	A 1	NW	Von: AS Burscheid (97) Nach: AK Kreuz Leverkusen (A 3) Zählstelle: 4908 5675	76.800	10.522 (13,7%)	
419	393	A 9	BY	Von: AD Dreieck Holledau (A 93) Nach: AS Pfaffenhofen (66) Zählstelle: 7435 9110	87.600	10.512 (12,0%)	WB* 68BB
420	394	A 61	RP	Von: AS Gundersheim (56) Nach: AS Worms/Mörstadt (57) Zählstelle: 6315 8332	49.300	10.501 (21,3%)	WB 46KB
421	395	A 9	BY	Von: AS Allershausen (67) Nach: AK Kreuz Neufahrn (A 92) Zählstelle: 7535 9059	97.200	10.498 (10,8%)	WB* 68BB
422	396	A 9	TH	Von: AS Hermsdorf-Süd (25) Nach: AS Triptis (26) Zählstelle: 5137 0005	46.000	10.488 (22,8%)	
423	397	A 61	RP	Von: AK Kreuz Koblenz (A 48) Nach: AS Koblenz-Metternich (38) Zählstelle: 5610 7141	47.200	10.478 (22,2%)	WB 46KB
424	398	A 3	RP	Von: AS Neustadt (Wied) (35) Nach: AS Neuwied (36) Zählstelle: 5410 7121	69.800	10.470 (15,0%)	
425	399	A 61	RP	Von: AS Emmelshausen (42) Nach: AS Pfalzfeld (43) Zählstelle: 5811 8257	45.500	10.465 (23,0%)	WB 46KB

Nr	Rang	Straße	BL	Infos	DTV	SV (SV%)	BVWP
426	399	A 61	RP	Von: AS Worms/Mörstadt (57) Nach: AS Worms (58) Zählstelle: 6315 8341	50.800	10.465 (20,6%)	WB 46KB
427	399	A 45	NW	Von: AS Lüdenscheid-Nord (13) Nach: AS Lüdenscheid (14) Zählstelle: 4711 2150	64.200	10.465 (16,3%)	
428	400	A 9	BY	Von: AS Greding (57) Nach: AS Altmühltal (58) Zählstelle: 6934 9001	65.800	10.462 (15,9%)	
429	401	A 4	SN	Von: AS Dresden-Flughafen (81b) Nach: AD Dreieck Dresden-Nord (A 13) Zählstelle: 4848 1003	84.900	10.443 (12,3%)	
430	402	A 81	BW	Von: AS Ludwigsburg-Süd (16) Nach: AS Stuttgart-Zuffenhausen (17) Zählstelle: 7120 1090	110.700	10.406 (9,4%)	
431	403	A 30	NI	Von: AS Hasbergen-Gaste (15) Nach: AS Osnabrück-Hellern (16) Zählstelle: 3713 0101	57.800	10.404 (18,0%)	
432	403	A 4	SN	Von: AS Dresden-Neustadt (79) Nach: AS Dresden-Wilder Mann (80) Zählstelle: 4948 1000	83.900	10.404 (12,4%)	
433	404	A 1	NI	Von: AS Delmenhorst-Ost (58) Nach: AS Groß Ippener (59) Zählstelle: 3017 0003	46.600	10.392 (22,3%)	WB 46BB
434	405	A 9	BY	Von: AS Altmühltal (58) Nach: AS Denkendorf (59) Zählstelle: 7034 9001	64.500	10.385 (16,1%)	
435	406	A 10	BB	Von: AS Königs Wusterhausen (10) Nach: AK Schönefelder Kreuz (A 13) Zählstelle: 3647 1002	59.000	10.384 (17,6%)	
436	407	A 10	BB	Von: AS Ludwigsfelde-Ost (14) Nach: AS Ludwigsfelde-West (15) Zählstelle: 3645 1002	49.200	10.381 (21,1%)	
437	407	A 3	NW	Von: AS Königsforst (29) Nach: AS Rösrath (30a) Zählstelle: 5109 2101	81.100	10.381 (12,8%)	
438	408	A 61	RP	Von: AS Pfalzfeld (43) Nach: AS Laudert (44) Zählstelle: 5911 8262	43.900	10.360 (23,6%)	WB 46KB
439	409	A 4	NW	Von: AK Kreuz Kerpen (Tkn A 61) Nach: AK Kreuz Köln-West (A 1) Zählstelle: 5106 5624	76.700	10.355 (13,5%)	
440	410	A 8	BY	Von: AS Augsburg-West (72) Nach: AS Augsburg-Ost (73) Zählstelle: 7531 9008	75.000	10.350 (13,8%)	VB 46KB
441	411	A 57	NW	Von: AS Krefeld-Zentrum (13) Nach: AS Krefeld-Oppum (14) Zählstelle: 4605 2104	84.000	10.332 (12,3%)	VB 46BB
442	412	A 99	BY	Von: AS Hohenbrunn (19) Nach: AS Ottobrunn (20) Zählstelle: 7936 9216	93.000	10.323 (11,1%)	WB 68BB

Nr	Rang	Straße	BL	Infos	DTV	SV (SV%)	BVWP
443	413	A 30	NI	Von: AS Osnabrück-Sutthausen (17) Nach: AS Osnabrück-Nahne (18) Zählstelle: 3714 0103	62.800	10.299 (16,4%)	
444	414	A 1	NI	Von: AS Wildeshausen-Nord (60) Nach: AS Wildeshausen-West (61) Zählstelle: 3016 0007	44.000	10.296 (23,4%)	WB 46BB
445	414	A 61	RP	Von: AS Laudert (44) Nach: AS Rheinböllen (45) Zählstelle: 5911 8263	42.900	10.296 (24,0%)	WB 46KB
446	415	A 1	NW	Von: AS Wuppertal-Langerfeld (93) Nach: AS Wuppertal-Ronsdorf (94) Zählstelle: 4709 2103	62.000	10.292 (16,6%)	VB 46KB
447	416	A 3	RP	Von: AS Ransbach-Baumbach (38) Nach: AD Dreieck Dernbach (A 48) Zählstelle: 5512 0142	76.100	10.274 (13,5%)	
448	417	A 8	BY	Von: AS Dachau/Fürstenfeldbruck (78) Nach: AD Dreieck München-Eschenried (A 99) Zählstelle: 7734 9002	87.500	10.238 (11,7%)	
449	418	A 4	NW	Von: AK Kreuz Aachen (Tkn A 544) Nach: AK Kreuz Aachen (Tkn A 44) Zählstelle: 5103 5654	98.300	10.223 (10,4%)	
450	419	A 9	BY	Von: AD Dreieck Nürnberg/Feucht (A 73) Nach: AS Allersberg (55) Zählstelle: 6633 9002	73.500	10.217 (13,9%)	
451	420	A 1	NW	Von: AS Ladbergen (74) Nach: AS Greven (76) Zählstelle: 3812 2101	55.500	10.212 (18,4%)	VB 46BB
452	421	A 45	NW	Von: AS Dortmund-Süd (8) Nach: AK Westhofener Kreuz (A 1) Zählstelle: 4511 5104	76.700	10.201 (13,3%)	VB 56BB
453	421	A 99	BY	Von: AS München-Ludwigsfeld (10) Nach: AD Dreieck München-Feldmoching (A 92) Zählstelle: 7735 9001	91.900	10.201 (11,1%)	
454	422	A 6	RP	Von: AS Kaiserslautern-West (15) Nach: AD Dreieck Kaiserslautern (A 63) Zählstelle: 6512 7125	55.400	10.194 (18,4%)	VB 46KB
455	423	A 44	NW	Von: AK Kreuz Unna-Ost (A 443) Nach: AK Kreuz Werl (A 445) Zählstelle: 4412 2102	62.100	10.184 (16,4%)	VB 46BB
456	424	A 45	HE	Von: AS Dillenburg (25) Nach: AS Herborn-West (26) Zählstelle: 5315 0836	52.400	10.166 (19,4%)	
457	425	A 8	BY	Von: AS Holzkirchen (97) Nach: AS Weyarn (98) Zählstelle: 8136 9018	85.400	10.163 (11,9%)	WB 68BB
458	426	A 45	HE	Von: AK Wetzlarer Kreuz (A 480) Nach: AS Wetzlar-Ost (30) Zählstelle: 5417 0840	54.900	10.157 (18,5%)	
459	427	A 10	BB	Von: AD Dreieck Spreeau (A 12) Nach: AS Niederlehme (9) Zählstelle: 3648 1004	47.600	10.139 (21,3%)	

Nr	Rang	Straße	BL	Infos	DTV	SV (SV%)	BVWP
460	428	A 7	HE	Von: AK Kreuz Kassel-Mitte (A 49) Nach: AD Dreieck Kassel-Süd (A 44) Zählstelle: 4723 6802	61.800	10.135 (16,4%)	
461	429	A 61	RP	Von: AS Worms (58) Nach: AK Kreuz Frankenthal (A 6) Zählstelle: 6315 7224	52.200	10.127 (19,4%)	WB 46KB
462	430	A 4	TH	Von: AS Gotha-Boxberg (41b) Nach: AS Gotha (42) Zählstelle: 5029 4301	50.100	10.120 (20,2%)	
463	430	A 45	NW	Von: AS Olpe (18) Nach: AK Kreuz Olpe-Süd (A 4) Zählstelle: 4912 2152	54.700	10.120 (18,5%)	
464	431	A 1	NW	Von: AS Unna (84) Nach: AK Kreuz Dortmund/Unna (Tkn A 44) Zählstelle: 4411 2111	59.400	10.098 (17,0%)	
465	432	A 7	HE	Von: AS Homberg (Efze) (84) Nach: AS Bad Hersfeld-West (85) Zählstelle: 5023 6806	69.600	10.092 (14,5%)	
466	433	A 9	BY	Von: AS Lauf (50) Nach: AK Kreuz Nürnberg (A 3) Zählstelle: 6533 9053	70.900	10.068 (14,2%)	
467	434	A 7	NI	Von: AS Seesen (Harz) (67) Nach: AS Echte (68) Zählstelle: 4126 4602	52.700	10.066 (19,1%)	VB 46BB
468	435	A 2	NW	Von: AS Gelsenkirchen-Buer (6) Nach: AS Herten (7) Zählstelle: 4408 5114	80.300	10.038 (12,5%)	
469	436	A 61	RP	Von: AS Bornheim (53) Nach: AK Kreuz Alzey (A 63) Zählstelle: 6214 0150	44.200	10.033 (22,7%)	WB 46KB
470	437	A 99	BY	Von: AS Ottobrunn (20) Nach: AK Kreuz München-Süd (A 8) Zählstelle: 7936 9217	89.400	10.013 (11,2%)	WB 68BB
471	437	A 61	RP	Von: AS Gau-Bickelheim (52) Nach: AS Bornheim (53) Zählstelle: 6214 0128	44.900	10.013 (22,3%)	WB 46KB
472	438	A 5	HE	Von: AS Frankfurt-Niederrad (21) Nach: AS Frankfurt-Flughafen-Nord (22) Zählstelle: 5917 0923	144.900	9.998 (6,9%)	
473	438	A 1	NW	Von: AS Remscheid (95b) Nach: AS Wermelskirchen (96) Zählstelle: 4809 2101	64.500	9.998 (15,5%)	VB 46BB VB 46KB
474	439	A 4	SN	Von: AS Hainichen (73) Nach: AS Berbersdorf (74) Zählstelle: 5044 1000	55.200	9.991 (18,1%)	
475	440	A 4	SN	Von: AK Kreuz Chemnitz (A 72) Nach: AS Chemnitz-Nord (69) Zählstelle: 5143 1001	80.400	9.970 (12,4%)	
476	441	A 3	NW	Von: AS Siebengebirge (33) Nach: AS Bad Honnef/Linz (34) Zählstelle: 5309 5006	71.200	9.968 (14,0%)	

Nr	Rang	Straße	BL	Infos	DTV	SV (SV%)	BVWP
477	442	A 4	NW	Von: AK Kreuz Köln-Gremberg (A 559) Nach: AD Dreieck Köln-Heumar (A 3) Zählstelle: 5008 5021	73.800	9.963 (13,5%)	
478	443	A 61	RP	Von: AK Kreuz Mutterstadt (A 65) Nach: AS Schifferstadt (62) Zählstelle: 6616 8369	46.100	9.958 (21,6%)	VB 46KB
479	444	A 45	NW	Von: AS Lüdenscheid-Süd (15) Nach: AS Meinerzhagen (16) Zählstelle: 4812 2150	55.300	9.954 (18,0%)	
480	445	A 30	NI	Von: AS Osnabrück-Nahne (18) Nach: AK Kreuz Osnabrück-Süd (A 33) Zählstelle: 3714 0104	60.800	9.910 (16,3%)	
481	446	A 9	BY	Von: AS Lauf/Hersbruck (49) Nach: AS Lauf (50) Zählstelle: 6433 9004	73.900	9.903 (13,4%)	
482	447	A 14	ST	Von: AS Magdeburg-Reform (6) Nach: AS Schönebeck (7) Zählstelle: 3935 7044	41.900	9.888 (23,6%)	
483	448	A 7	NI	Von: AS Nörten-Hardenberg (71) Nach: AS Göttingen-Nord (72) Zählstelle: 4425 0099	57.400	9.873 (17,2%)	VB 46BB
484	449	A 45	HE	Von: AS Haiger/Burbach (24) Nach: AS Dillenburg (25) Zählstelle: 5215 6835	54.200	9.864 (18,2%)	
485	449	A 7	NI	Von: AD Dreieck Hannoversch Münden-Hedemünden (A 38) Nach: AS Hannoversch Münden-Hedemünden (75) Zählstelle: 4525 0304	54.800	9.864 (18,0%)	
486	450	A 8	BW	Von: AK Kreuz Stuttgart (A 81) Nach: AS Stuttgart-Möhringen (52a) Zählstelle: 7220 1072	117.400	9.862 (8,4%)	WB 68BB
487	451	A 45	HE	Von: AS Herborn-West (26) Nach: AS Herborn-Süd (27) Zählstelle: 5315 0837	51.900	9.861 (19,0%)	
488	452	A 3	NW	Von: AS Bad Honnef/Linz (34) Nach: AS Neustadt (Wied) (35) Zählstelle: 5309 2102	68.400	9.850 (14,4%)	
489	453	A 7	NI	Von: AS Bad Fallingbostal (47) Nach: AD Dreieck Walsrode (A 27) Zählstelle: 3124 0153	58.900	9.836 (16,7%)	WB* 46BB
490	454	A 1	NW	Von: AS Wermelskirchen (96) Nach: AS Burscheid (97) Zählstelle: 4809 5011	73.300	9.822 (13,4%)	
491	455	A 4	SN	Von: AS Dresden-Altstadt (78) Nach: AS Dresden-Neustadt (79) Zählstelle: 4948 1001	76.100	9.817 (12,9%)	
492	455	A 8	BW	Von: AS Aichelberg (58) Nach: AS Mühlhausen (59) Zählstelle: 7323 1077	67.700	9.817 (14,5%)	
493	456	A 1	NI	Von: AS Groß Ippener (59) Nach: AS Wildeshausen-Nord (60) Zählstelle: 3017 0005	44.000	9.812 (22,3%)	WB 46BB

Nr	Rang	Straße	BL	Infos	DTV	SV (SV%)	BVWP
494	457	A 30	NI	Von: AS Osnabrück-Hellern (16) Nach: AS Osnabrück-Sutthausen (17) Zählstelle: 3714 0102	59.800	9.807 (16,4%)	
495	458	A 3	RP	Von: AS Neuwied (36) Nach: AS Dierdorf (37) Zählstelle: 5411 0120	67.900	9.778 (14,4%)	
496	459	A 30	NW	Von: AK Kreuz Lotte/Osnabrück (A 1) Nach: AS Hasbergen-Gaste (15) Zählstelle: 3713 2102	50.600	9.766 (19,3%)	
497	460	A 5	BW	Von: AK Kreuz Heidelberg (A 656) Nach: AS Heidelberg/Schwetzingen (38) Zählstelle: 6517 1010	84.900	9.764 (11,5%)	WB 46KB
498	461	A 4	TH	Von: AS Erfurt-Ost (47a) Nach: AS Nohra (48) Zählstelle: 5032 0013	56.100	9.761 (17,4%)	
499	462	A 61	NW	Von: AS Türnich (21) Nach: AS Gymnich (22) Zählstelle: 5106 2102	45.700	9.734 (21,3%)	WB 46BB
500	463	A 61	RP	Von: AS Schifferstadt (62) Nach: AS Speyer (63) Zählstelle: 6616 8370	42.500	9.733 (22,9%)	VB 46KB
501	464	A 9	BY	Von: AD Dreieck Bayerisches Vogtland (A 72) Nach: AS Hof-West (34) Zählstelle: 5636 9004	53.600	9.702 (18,1%)	
502	465	A 7	NI	Von: AK Kreuz Hannover/Kirchhorst (A 37) Nach: AK Kreuz Hannover-Ost (A 2) Zählstelle: 3625 0218	58.700	9.686 (16,5%)	
503	466	A 1	NI	Von: AS Wildeshausen-West (61) Nach: AS Ahlhorner Heide (62) Zählstelle: 3115 0009	39.500	9.678 (24,5%)	WB 46BB
504	467	A 7	NI	Von: AS Dorfmark (46) Nach: AS Bad Fallingbostal (47) Zählstelle: 3124 0151	57.600	9.677 (16,8%)	WB* 46BB
505	468	A 45	NW	Von: AS Drolshagen (17) Nach: AS Olpe (18) Zählstelle: 4912 2151	49.600	9.672 (19,5%)	
506	469	A 7	NI	Von: AD Horster Dreieck (Tkn Eckverbindung) Nach: AS Ramelsloh (38) Zählstelle: 2626 0067	67.600	9.667 (14,3%)	
507	470	A 42	NW	Von: AS Duisburg-Beeck (5) Nach: AK Kreuz Duisburg-Nord (A 59) Zählstelle: 4506 2117	78.300	9.631 (12,3%)	
508	471	A 7	HE	Von: AS Guxhagen (81) Nach: AS Melsungen (82) Zählstelle: 4822 0804	67.700	9.613 (14,2%)	
509	472	A 8	BW	Von: Behelfs-AS Hohenstadt (60) Nach: AS Merklingen (61) Zählstelle: 7424 1001	58.900	9.601 (16,3%)	VB 46KB
510	473	A 14	SN	Von: AS Leipzig-Nord (22) Nach: AS Leipzig-Mitte (23) Zählstelle: 4540 1000	60.000	9.600 (16,0%)	

Nr	Rang	Straße	BL	Infos	DTV	SV (SV%)	BVWP
511	474	A 4	SN	Von: AS Chemnitz-Nord (69) Nach: AS Chemnitz-Glösa (70) Zählstelle: 5143 1000	68.500	9.590 (14,0%)	
512	475	A 7	NI	Von: AS Northeim-Nord (69) Nach: AS Northeim-West (70) Zählstelle: 4225 0214	53.300	9.541 (17,9%)	VB 46BB
513	476	A 14	ST	Von: AS Halle/Peißen (17) Nach: Behelfs-AS Halle-Ost (18) Zählstelle: 4538 7032	43.700	9.527 (21,8%)	VB 46KB
514	477	A 4	TH	Von: AS Apolda (50) Nach: AS Magdala (51) Zählstelle: 5034 0010	57.000	9.519 (16,7%)	
515	478	A 5	BW	Von: AS Baden-Baden (51) Nach: AS Bühl (52) Zählstelle: 7214 1001	65.100	9.505 (14,6%)	VB 46BB
516	479	A 7	HE	Von: AS Fulda-Nord (91) Nach: AS Fulda-Süd/Eichenzell (93) (AD Fulda) Zählstelle: 5424 6877	43.000	9.503 (22,1%)	
517	480	A 30	NW	Von: AS Bruchmühlen (26) Nach: AS Bünde (27) Zählstelle: 3817 2100	44.600	9.500 (21,3%)	
518	481	A 7	NI	Von: AS Soltau-Süd (45) Nach: AS Dorfmark (46) Zählstelle: 3025 0113	56.800	9.486 (16,7%)	WB* 46BB
519	482	A 4	TH	Von: AS Schorba (52) Nach: AS Jena-Göschwitz (53) Zählstelle: 5134 0008	53.500	9.470 (17,7%)	VB 46KB
520	483	A 4	TH	Von: AS Jena-Göschwitz (53) Nach: AS Jena-Lobeda (54) Zählstelle: 5135 0007	58.800	9.467 (16,1%)	VB 46KB
521	484	A 3	HE	Von: AS Seligenstadt (55) Nach: AD Seligenstädter Dreieck (A 45) Zählstelle: 6020 0858	69.600	9.466 (13,6%)	
522	484	A 4	HE	Von: AS Herleshausen (38) Nach: AS Eisenach-West (39a) Zählstelle: 4927 6880	49.300	9.466 (19,2%)	VB 46KB
523	485	A 61	BW	Von: AS Hockenheim (64) Nach: AD Dreieck Hockenheim (A 6) Zählstelle: 6617 1017	48.000	9.456 (19,7%)	VB 46KB
524	486	A 5	HE	Von: AS Bensheim (30) Nach: AS Heppenheim (31) Zählstelle: 6317 0941	73.200	9.443 (12,9%)	WB 46BB
525	487	A 5	HE	Von: AS Darmstadt-Eberstadt (27) Nach: AS Seeheim-Jugenheim (28) Zählstelle: 6217 0942	79.600	9.393 (11,8%)	WB 46BB
526	488	A 9	BY	Von: AD Dreieck Bayreuth/Kulmbach (A 70) Nach: AS Bindlacher Berg (40b) Zählstelle: 5935 9052	58.700	9.392 (16,0%)	
527	489	A 40	NW	Von: AD Dreieck Essen-Ost (A 52) Nach: AS Essen-Frillendorf (26) Zählstelle: 4508 5681	128.600	9.388 (7,3%)	

Nr	Rang	Straße	BL	Infos	DTV	SV (SV%)	BVWP
528	490	A 8	BW	Von: AS Heimsheim (46) Nach: AD Dreieck Leonberg (Tkn A 81) Zählstelle: 7119 1075	71.100	9.385 (13,2%)	VB 46KB
529	491	A 44	NW	Von: AS Aachen-Brand (3) Nach: AK Kreuz Aachen (Tkn A 4) Zählstelle: 5103 5020	52.100	9.378 (18,0%)	
530	492	A 7	NI	Von: AS Soltau-Ost (44) Nach: AS Soltau-Süd (45) Zählstelle: 3025 0111	56.700	9.356 (16,5%)	WB* 46BB
531	493	A 8	BY	Von: AS Augsburg-Ost (73) Nach: AS Dasing (74) Zählstelle: 7632 9007	66.800	9.352 (14,0%)	VB 46KB
532	494	A 40	NW	Von: AK Kreuz Bochum (A 43) Nach: AS Bochum-Werne (39) Zählstelle: 4509 2192	97.300	9.341 (9,6%)	WB 46BB
533	495	A 5	HE	Von: AS Grünberg (7) Nach: AD Reiskirchener Dreieck (A 480) Zählstelle: 5319 0900	65.700	9.329 (14,2%)	WB* 46BB
534	496	A 45	HE	Von: AS Wetzlar-Süd (31) Nach: AS Gießen-Lützellinden (32) Zählstelle: 5417 0841	55.100	9.312 (16,9%)	
535	497	A 7	NI	Von: AS Hildesheim-Drispstedt (61) Nach: AS Hildesheim (62) Zählstelle: 3825 0108	60.400	9.302 (15,4%)	WB 46BB
536	497	A 7	NI	Von: AS Hildesheim (62) Nach: AS Derneburg/Salzgitter (63) Zählstelle: 3826 3308	60.400	9.302 (15,4%)	WB 46BB
537	498	A 4	TH	Von: AS Jena-Lobeda (54) Nach: AS Stadtroda (55) Zählstelle: 5135 0006	56.000	9.296 (16,6%)	VB 46KB
538	499	A 81	BW	Von: AK Kreuz Stuttgart (A 8/A 831) Nach: AS Sindelfingen-Ost (21) Zählstelle: 7220 1011	120.500	9.279 (7,7%)	
539	500	A 3	RP	Von: AS Dierdorf (37) Nach: AS Ransbach-Baumbach (38) Zählstelle: 5412 0140	65.700	9.264 (14,1%)	
540	501	A 9	TH	Von: AS Triptis (26) Nach: AS Dittersdorf (27) Zählstelle: 5237 0006	40.800	9.262 (22,7%)	VB 46KB
541	502	A 3	BY	Von: AK Kreuz Deggendorf (A 92) Nach: AS Hengersberg (111) Zählstelle: 7143 9078	53.500	9.256 (17,3%)	
542	503	A 42	NW	Von: AS Oberhausen-Neue Mitte (11) Nach: AS Bottrop-Süd (12) Zählstelle: 4507 2103	80.900	9.223 (11,4%)	
543	504	A 7	NI	Von: AS Großburgwedel (54) Nach: AS Altwarmbüchen (55) Zählstelle: 3525 0134	65.200	9.193 (14,1%)	
544	505	A 14	ST	Von: AS Könnern (12) Nach: AS Löbejün (13) Zählstelle: 4336 7038	34.800	9.187 (26,4%)	

Nr	Rang	Straße	BL	Infos	DTV	SV (SV%)	BVWP
545	506	B 1	NW	Von: Stadtgrenze Dortmund Nach: AS Dortmund-Aplerbeck Zählstelle: 4411 2103	83.500	9.185 (11,0%)	
546	507	A 1	NW	Von: AS Hamm/Bergkamen (81) Nach: AK Kamener Kreuz (A 2) Zählstelle: 4312 2103	65.600	9.184 (14,0%)	VB 46BB
547	508	A 42	NW	Von: AS Herne-Crange (20) Nach: AK Kreuz Herne (A 43) Zählstelle: 4409 2161	85.800	9.181 (10,7%)	
548	509	A 4	TH	Von: AS Weimar (49) Nach: AS Apolda (50) Zählstelle: 5033 0011	59.600	9.178 (15,4%)	
549	510	B 1	NW	Von: AS Dortmund-Sölde Nach: AS Holzwickede Zählstelle: 4411 2105	72.800	9.173 (12,6%)	
550	511	A 5	BW	Von: AS Hemsbach (32) Nach: AK Kreuz Weinheim (A 659) Zählstelle: 6417 1003	77.000	9.163 (11,9%)	WB 46KB
551	512	A 44	HE	Von: AS Breuna (66) Nach: AS Zierenberg (67) Zählstelle: 4621 0867	40.900	9.162 (22,4%)	WB 46BB
552	513	A 8	BW	Von: AS Merklingen (61) Nach: AS Ulm-West (62) Zählstelle: 7525 1063	63.100	9.150 (14,5%)	VB 46KB
553	514	A 3	BY	Von: AS Regensburg-Ost (101) Nach: AS Neutraubling (102) Zählstelle: 6939 9076	57.900	9.148 (15,8%)	WB* 46BB
554	515	A 5	HE	Von: AK Darmstädter Kreuz (Tkn A 67) Nach: AS Darmstadt-Eberstadt (27) Zählstelle: 6117 0937	83.100	9.141 (11,0%)	WB 46BB
555	516	A 3	BY	Von: AS Neutraubling (102) Nach: AS Rosenhof (103) Zählstelle: 7039 9077	49.400	9.139 (18,5%)	WB 46BB
556	517	A 5	HE	Von: AS Alsfeld-Ost (2) Nach: AS Alsfeld-West (3) Zählstelle: 5221 6811	53.700	9.129 (17,0%)	WB 46BB
557	518	A 9	TH	Von: AS Dittersdorf (27) Nach: AS Schleiz (28) Zählstelle: 5336 0007	43.600	9.112 (20,9%)	VB 46KB
558	518	A 40	NW	Von: AS Wankum (3) Nach: AS Wachtendonk (4) Zählstelle: 4603 5018	33.500	9.112 (27,2%)	
559	519	A 7	NI	Von: AS Altwarmbüchen (55) Nach: AK Kreuz Hannover/Kirchhorst (A 37) Zählstelle: 3525 0135	70.600	9.107 (12,9%)	
560	520	A 4	SN	Von: AS Frankenberg (72) Nach: AS Hainichen (73) Zählstelle: 5044 4106	59.100	9.101 (15,4%)	
561	521	A 40	NW	Von: AS Bochum-Stahlhausen (32) Nach: AS Bochum-Hamme (33) Zählstelle: 4509 2178	100.000	9.100 (9,1%)	WB 46BB

Nr	Rang	Straße	BL	Infos	DTV	SV (SV%)	BVWP
562	522	A 57	NW	Von: AS Krefeld-Gartenstadt (12) Nach: AS Krefeld-Zentrum (13) Zählstelle: 4605 2103	76.400	9.092 (11,9%)	VB 46BB
563	523	A 7	NI	Von: AS Thieshope (39) Nach: AS Garlstorf (40) Zählstelle: 2726 0101	57.400	9.069 (15,8%)	
564	524	A 44	HE	Von: AS Warburg (65) Nach: AS Breuna (66) Zählstelle: 4521 6866	38.900	9.064 (23,3%)	WB 46BB
565	525	A 45	HE	Von: AS Gießen-Lützellinden (32) Nach: AK Gießener Südkreuz (A 485) Zählstelle: 5417 0842	53.600	9.058 (16,9%)	
566	526	A 7	NI	Von: AK Kreuz Hannover-Ost (A 2) Nach: AS Hannover-Anderten (58) Zählstelle: 3625 0216	63.300	9.052 (14,3%)	
567	527	B 1	NW	Von: AS Dortmund-Aplerbeck Nach: AS Dortmund-Sölde Zählstelle: 4411 2104	76.000	9.044 (11,9%)	
568	528	A 1	SH	Von: AS Ahrensburg (28) Nach: AS Stapelfeld (29) Zählstelle: 2327 0004	85.300	9.042 (10,6%)	
569	529	A 73	BY	Von: AS Nürnberg-Zollhaus (B 8/St 2406) Nach: AK Kreuz Nürnberg-Süd (A 6) Zählstelle: 6632 9104	80.000	9.040 (11,3%)	VB 68KB
570	530	A 8	BY	Von: AS Leipheim (66) Nach: AS Günzburg (67) Zählstelle: 7527 9013	57.200	9.038 (15,8%)	VB 46KB
571	531	A 5	BW	Von: AS Appenweier (54) Nach: AS Offenburg (55) Zählstelle: 7413 1039	61.900	9.037 (14,6%)	VB 46BB
572	532	A 40	NW	Von: Grenzübergang Straelen-Autobahn (1) Nach: AS Straelen (2) Zählstelle: 4603 5073	27.200	9.030 (33,2%)	
573	533	A 40	NW	Von: AS Bochum-Dückerweg (31) Nach: AS Bochum-Stahlhausen (32) Zählstelle: 4508 5113	106.200	9.027 (8,5%)	VB 46BB
574	534	A 3	BY	Von: AS Rosenhof (103) Nach: AS Wörth a.d. Donau/Wiesent (104a) Zählstelle: 7039 9087	46.500	9.021 (19,4%)	
575	535	A 30	NW	Von: AS Hörstel (10) Nach: AS Ibbenbüren (11b) Zählstelle: 3712 2100	37.400	9.013 (24,1%)	
576	536	A 46	NW	Von: AS Hilden (28) Nach: AS Haan-West (29) Zählstelle: 4807 2109	99.000	9.009 (9,1%)	
577	537	A 1	SH	Von: AK Kreuz Bargteheide Nach: (A 21) AS Ahrensburg (28) Zählstelle: 2227 4601	70.900	9.004 (12,7%)	
578	538	A 45	NW	Von: AK Kreuz Dortmund/Witten (A 44) Nach: AS Dortmund-Süd (8) Zählstelle: 4510 2165	79.600	8.995 (11,3%)	VB 56BB

Nr	Rang	Straße	BL	Infos	DTV	SV (SV%)	BVWP
579	538	A 44	NW	Von: AK Kreuz Wünnenberg-Haaren (A 33) Nach: AS Meerhof (62) Zählstelle: 4418 2100	40.700	8.995 (22,1%)	WB 46BB
580	539	A 4	TH	Von: AS Eisenach-West (39a) Nach: AS Eisenach-Ost (40a) Zählstelle: 5027 0020	45.400	8.989 (19,8%)	VB 46KB
581	540	A 4	TH	Von: AS Neudietendorf (44) Nach: AS Erfurt-West (46) Zählstelle: 5131 0015	58.300	8.978 (15,4%)	
582	541	A 14	ST	Von: AS Calbe (8) Nach: AS Staßfurt (9) Zählstelle: 4136 7042	31.600	8.974 (28,4%)	
583	541	A 42	NW	Von: AS Gelsenkirchen-Heßler (15) Nach: AS Gelsenkirchen-Zentrum (16) Zählstelle: 4408 2155	76.700	8.974 (11,7%)	
584	542	A 7	NI	Von: AS Garlstorf (40) Nach: AS Egestorf (41) Zählstelle: 2726 0103	55.300	8.959 (16,2%)	
585	543	A 45	NW	Von: AS Meinerzhagen (16) Nach: AS Drolshagen (17) Zählstelle: 4912 2150	49.700	8.946 (18,0%)	
586	544	A 42	NW	Von: AK Kreuz Oberhausen-West (A 3) Nach: AS Oberhausen-Buschhausen (9) Zählstelle: 4506 5024	81.300	8.943 (11,0%)	
587	545	A 67	HE	Von: AK Darmstädter Kreuz (Tkn A 5) Nach: AS Gernsheim (8) Zählstelle: 6117 6827	68.200	8.934 (13,1%)	VB 46BB
588	546	A 7	BY	Von: AS Bad Kissingen/Oberthulba (96) Nach: AS Hammelburg (97) Zählstelle: 5825 9001	44.000	8.932 (20,3%)	
589	547	A 61	NW	Von: AK Kreuz Kerpen (A 4) Nach: AS Tünnich (21) Zählstelle: 5106 5621	49.600	8.928 (18,0%)	WB 46BB
590	548	A 620	SL	Von: AS Saarbrücken-Luisenbrücke (16) Nach: AS Saarbrücken-Wilhelm-Heinrich-Brücke (17) Zählstelle: 6707 0115	81.800	8.916 (10,9%)	WB 46KB
591	548	A 4	TH	Von: AS Magdala (51) Nach: AS Schorba (52) Zählstelle: 5134 0009	54.700	8.916 (16,3%)	VB 46KB
592	549	A 14	ST	Von: Behelfs-AS Halle-Ost (18) Nach: Behelfs-AS Gröbers (19) Zählstelle: 4538 7031	42.200	8.904 (21,1%)	VB 46KB
593	550	A 7	NI	Von: AD Dreieck Hannover-Nord (A 352) Nach: AS Großburgwedel (54) Zählstelle: 3424 0132	55.600	8.896 (16,0%)	
594	551	A 7	NI	Von: AS Ramelsloh (38) Nach: AS Thieshope (39) Zählstelle: 2626 0069	59.300	8.895 (15,0%)	
595	552	A 61	NW	Von: AS Gymnich (22) Nach: AD Dreieck Erfttal (A 1) Zählstelle: 5106 2103	43.600	8.894 (20,4%)	WB 46BB

Nr	Rang	Straße	BL	Infos	DTV	SV (SV%)	BVWP
596	553	A 4	TH	Von: AS Erfurt-West (46) Nach: AS Erfurt-Ost (47a) Zählstelle: 5032 0014	50.200	8.885 (17,7%)	
597	554	A 57	NW	Von: AK Kreuz Kamp-Lintfort (Tkn A 42) Nach: AS Moers-Hülsdonk (9) Zählstelle: 4505 5636	63.000	8.883 (14,1%)	VB 46BB
598	555	A 14	SN	Von: AS Schkeuditz (21) Nach: AS Leipzig-Nord (22) Zählstelle: 4539 4101	57.300	8.882 (15,5%)	
599	556	A 9	BY	Von: AS Trockau (43) Nach: AS Pegnitz (44) Zählstelle: 6235 9001	48.000	8.880 (18,5%)	
600	557	A 7	BY	Von: AS Bad Brückenau/Wildflecken (95) Nach: AS Bad Kissingen/Oberthulba (96) Zählstelle: 5725 9001	45.300	8.879 (19,6%)	
601	558	A 7	NI	Von: AS Evendorf (42) Nach: AS Bispingen (43) Zählstelle: 2826 3301	54.000	8.856 (16,4%)	
602	559	A 14	SN	Von: AK Schkeuditzer Kreuz (A 9) Nach: AS Schkeuditz (21) Zählstelle: 4539 1001	54.300	8.851 (16,3%)	
603	560	A 8	BW	Von: AS Mühlhausen (59) Nach: Behelfs-AS Hohenstadt (60) Zählstelle: 7423 1001	58.600	8.849 (15,1%)	VB 46KB
604	561	A 61	NW	Von: AS Bergheim-Süd (19) Nach: AK Kreuz Kerpen (A 4) Zählstelle: 5106 5059	49.400	8.843 (17,9%)	WB 46BB
605	562	A 46	NW	Von: AS Wuppertal-Oberbarmen (37) Nach: AK Kreuz Wuppertal-Nord (Tkn A 43) Zählstelle: 4609 2102	67.900	8.827 (13,0%)	
606	563	A 40	NW	Von: AS Wachtendonk (4) Nach: AS Kempen (5) Zählstelle: 4504 2103	33.800	8.822 (26,1%)	
607	564	A 5	HE	Von: AS Homberg(Ohm) (6) Nach: AS Grünberg (7) Zählstelle: 5319 0813	58.800	8.820 (15,0%)	WB 46BB
608	565	A 7	NI	Von: AS Egestorf (41) Nach: AS Evendorf (42) Zählstelle: 2826 0105	54.100	8.818 (16,3%)	
609	566	A 42	NW	Von: AS Essen-Altenessen (14) Nach: AS Gelsenkirchen-Heßler (15) Zählstelle: 4408 5115	78.700	8.814 (11,2%)	
610	567	A 42	NW	Von: AS Duisburg-Baerl (3) Nach: AS Duisburg-Beeck (5) Zählstelle: 4506 5063	66.700	8.804 (13,2%)	
611	567	A 61	NW	Von: AS Mönchengladbach-Wickrath (13) Nach: AS Mönchengladbach-Güdderath (14) Zählstelle: 4804 5042	60.300	8.804 (14,6%)	WB* 46BB
612	568	A 46	NW	Von: AS Wuppertal-Katernberg (33) Nach: AS Wuppertal-Elberfeld (34) Zählstelle: 4708 2107	88.000	8.800 (10,0%)	

Nr	Rang	Straße	BL	Infos	DTV	SV (SV%)	BVWP
613	569	A 40	NW	Von: AS Dortmund-Kley (41) Nach: AK Kreuz Dortmund-West (A 45/B 1) Zählstelle: 4510 2176	93.600	8.798 (9,4%)	WB 46BB
614	570	A 40	NW	Von: AK Kreuz Kaiserberg (Tkn A 3) Nach: AS Duisburg-Kaiserberg (14) Zählstelle: 4506 2106	93.500	8.789 (9,4%)	VB 46KB
615	571	A 30	NW	Von: AS Löhne (30) Nach: AS Dreieck Löhne (31) Zählstelle: 3718 2100	56.600	8.773 (15,5%)	
616	572	A 44	HE	Von: AS Kassel-Bad Wilhelmshöhe (68) Nach: AK Kreuz Kassel-West (A 49) Zählstelle: 4722 0869	50.400	8.770 (17,4%)	WB 46BB
617	573	A 3	BY	Von: AS Hengersberg (111) Nach: AS Iggenbach (112) Zählstelle: 7244 9079	47.400	8.769 (18,5%)	
618	573	A 42	NW	Von: AS Gelsenkirchen-Bismarck (18) Nach: AS Herne-Wanne (19) Zählstelle: 4408 2157	77.600	8.769 (11,3%)	
619	574	A 7	BY	Von: AK Kreuz Schweinfurt/Werneck (A 70) Nach: AS Gramschatzer Wald (100) Zählstelle: 6026 9001	58.800	8.761 (14,9%)	WB 46BB
620	575	A 44	NW	Von: AK Kreuz Werl (A 445) Nach: AS Soest (56) Zählstelle: 4414 5110	50.600	8.754 (17,3%)	WB 46BB
621	576	A 44	HE	Von: AS Zierenberg (67) Nach: AS Kassel-Bad Wilhelmshöhe (68) Zählstelle: 4722 0868	46.300	8.751 (18,9%)	WB 46BB
622	577	A 7	NI	Von: AD Dreieck Hannover-Süd (A 37) Nach: AS Hildesheim-Drispensstedt (61) Zählstelle: 3825 0106	67.800	8.746 (12,9%)	
623	578	A 4	TH	Von: AS Wandersleben (43) Nach: AS Neudietendorf (44) Zählstelle: 5130 0016	53.000	8.745 (16,5%)	
624	579	A 5	BW	Von: AS Heppenheim (31) Nach: AS Hemsbach (32) Zählstelle: 6317 6940	69.300	8.732 (12,6%)	
625	580	A 46	NW	Von: AS Wuppertal-Wichlinghausen (36) Nach: AS Wuppertal-Oberbarmen (37) Zählstelle: 4609 5044	70.400	8.730 (12,4%)	
626	581	A 620	SL	Von: AS Saarbrücken-Bismarckbrücke (18) Nach: AS Saarbrücken-St.Arnual (19) Zählstelle: 6708 0114	82.300	8.724 (10,6%)	
627	582	A 45	HE	Von: AD Langenselbolder Dreieck (A 66/B 40) Nach: AK Hanauer Kreuz (A 66/B 43a) Zählstelle: 5820 0863	91.800	8.721 (9,5%)	
628	583	A 3	BY	Von: AS Wörth a.d. Donau/Wiesent (104a) Nach: AS Wörth a.d. Donau-Ost (104b) Zählstelle: 7040 9088	41.700	8.715 (20,9%)	
629	584	A 100	BE	Von: AS Kaiserdamm (7) Nach: AD Dreieck Funkturm (A 115) Zählstelle: 3445 0037	181.500	8.712 (4,8%)	

Nr	Rang	Straße	BL	Infos	DTV	SV (SV%)	BVWP
630	585	A 30	NI	Von: AK Kreuz Osnabrück-Süd (A 33) Nach: AS Natbergen (20) Zählstelle: 3714 0105	42.700	8.711 (20,4%)	
631	586	A 7	BY	Von: AS Gramschatzer Wald (100) Nach: AS Würzburg/Estenfeld (101) Zählstelle: 6026 9020	59.600	8.702 (14,6%)	WB 46BB
632	587	A 7	BY	Von: AS Wasserlosen (98) Nach: AK Kreuz Schweinfurt/Werneck (A 70) Zählstelle: 5926 9002	46.500	8.696 (18,7%)	
633	588	B 1	NW	Von: AS Holzwickede Nach: Grenze B1/A44 Zählstelle: 4411 2102	67.400	8.695 (12,9%)	
634	589	A 40	NW	Von: AS Bochum-Hamme (33) Nach: AS Bochum-Zentrum (35) Zählstelle: 4509 2179	99.900	8.691 (8,7%)	WB 46BB
635	590	A 30	NW	Von: AS Lotte (13) Nach: AK Kreuz Lotte/Osnabrück (A 1) Zählstelle: 3713 2103	40.800	8.690 (21,3%)	
636	591	A 42	NW	Von: AS Gelsenkirchen-Zentrum (16) Nach: AS Gelsenkirchen-Bismarck (18) Zählstelle: 4408 2156	76.200	8.687 (11,4%)	
637	592	A 620	SL	Von: AS Saarbrücken-Westspangenbrücke (15) Nach: AS Saarbrücken-Luisenbrücke (16) Zählstelle: 6707 0116	86.000	8.686 (10,1%)	WB 46KB
638	593	A 57	NW	Von: AS Krefeld-Oppum (14) Nach: AK Kreuz Meerbusch (A 44) Zählstelle: 4605 2105	77.500	8.680 (11,2%)	VB 46BB
639	594	A 40	NW	Von: AS Bochum-Wattenscheid-West (29) Nach: AS Bochum-Wattenscheid (30) Zählstelle: 4508 2151	100.800	8.669 (8,6%)	VB 46BB
640	595	A 44	NW	Von: AS Soest (56) Nach: AS Soest-Ost (57) Zählstelle: 4414 2101	48.100	8.658 (18,0%)	WB 46BB
641	596	A 45	HE	Von: AS Wetzlar-Ost (30) Nach: AS Wetzlar-Süd (31) Zählstelle: 5417 0850	50.600	8.653 (17,1%)	
642	597	A 40	NW	Von: AS Bochum-Ruhrstadion (36) Nach: AS Bochum-Harpen (37) Zählstelle: 4509 2181	97.100	8.642 (8,9%)	WB 46BB
643	598	A 46	NW	Von: AS Wuppertal-Elberfeld (34) Nach: AS Wuppertal-Barmen (35) Zählstelle: 4709 2101	88.100	8.634 (9,8%)	
644	599	A 57	NW	Von: AK Kreuz Moers (A 40) Nach: AS Moers-Kapellen (11) Zählstelle: 4505 5662	71.900	8.628 (12,0%)	VB 46BB
645	600	A 42	NW	Von: AS Herne-Wanne (19) Nach: AS Herne-Crange (20) Zählstelle: 4408 5116	79.800	8.618 (10,8%)	
646	601	A 42	NW	Von: AS Bottrop-Süd (12) Nach: AK Kreuz Essen-Nord (A 52/B 224) Zählstelle: 4407 2152	72.900	8.602 (11,8%)	

Nr	Rang	Straße	BL	Infos	DTV	SV (SV%)	BVWP
647	602	A 46	NW	Von: AS Wuppertal-Varresbeck (32) Nach: AS Wuppertal-Katernberg (33) Zählstelle: 4708 2106	83.500	8.601 (10,3%)	
648	603	A 99	BY	Von: AD Dreieck München-Eschenried (A 8) Nach: AD Dreieck München-Allach (A 99) Zählstelle: 7834 9020	57.700	8.597 (14,9%)	
649	604	A 61	NW	Von: AS Bergheim (18) Nach: AS Bergheim-Süd (19) Zählstelle: 5005 2102	45.000	8.595 (19,1%)	WB 46BB
650	605	A 12	BB	Von: AD Dreieck Spreeau (A 10) Nach: AS Friedersdorf (2) Zählstelle: 3648 1002	43.600	8.589 (19,7%)	WB 46BB
651	606	A 5	BW	Von: AS Teningen (60) Nach: AS Freiburg-Nord (61) Zählstelle: 7812 1047	65.500	8.581 (13,1%)	VB 46BB
652	607	A 40	NW	Von: AS Bochum-Werne (39) Nach: AS Dortmund-Lütgendortmund (40) Zählstelle: 4509 2191	85.800	8.580 (10,0%)	WB 46BB
653	607	A 46	NW	Von: AD Dreieck Sonnborner Kreuz (Tkn A 535) Nach: AS Wuppertal-Varresbeck (32) Zählstelle: 4708 5045	83.300	8.580 (10,3%)	
654	608	A 14	ST	Von: AS Schönebeck (7) Nach: AS Calbe (8) Zählstelle: 4036 7043	34.800	8.561 (24,6%)	
655	609	A 5	HE	Von: AS Seeheim-Jugenheim (28) Nach: AS Zwingenberg (29) Zählstelle: 6217 0938	83.100	8.559 (10,3%)	WB 46BB
656	610	A 7	SH	Von: AS Neumünster-Mitte (14) Nach: AS Neumünster-Süd (15) Zählstelle: 1925 0905	62.000	8.556 (13,8%)	VB 46KB
657	611	A 14	ST	Von: AS Halle-Tornau (16) Nach: AS Halle/Peißen (17) Zählstelle: 4438 7034	35.300	8.543 (24,2%)	VB 46KB
658	612	A 4	SN	Von: AS Chemnitz-Ost (71) Nach: AS Frankenberg (72) Zählstelle: 5043 1000	58.500	8.541 (14,6%)	
659	612	A 5	HE	Von: AS Alsfeld-West (3) Nach: AS Homberg(Ohm) (6) Zählstelle: 5221 0812	55.100	8.541 (15,5%)	WB 46BB
660	613	A 43	NW	Von: AS Recklinghausen/Herten (11) Nach: AK Kreuz Recklinghausen (A 2) Zählstelle: 4309 2164	88.000	8.536 (9,7%)	VB 46BB
661	614	A 42	NW	Von: AK Kreuz Essen-Nord (A 52/B 224) Nach: AS Essen-Altentessen (14) Zählstelle: 4408 2153	75.500	8.532 (11,3%)	
662	615	A 42	NW	Von: AS Duisburg-Beeck (5) Nach: AS Duisburg-Beeck (5) Zählstelle: 4506 2125	61.800	8.528 (13,8%)	
663	615	A 6	HE	Von: AD Viernheimer Dreieck (A 67) Nach: AK Viernheimer Kreuz (A 659) Zählstelle: 6417 6830	69.900	8.528 (12,2%)	WB 46KB

Nr	Rang	Straße	BL	Infos	DTV	SV (SV%)	BVWP
664	616	A 30	NW	Von: AS Laggenbeck (12) Nach: AS Lotte (13) Zählstelle: 3712 5112	38.200	8.519 (22,3%)	
665	617	A 61	NW	Von: AS Mönchengladbach-Güdderath (14) Nach: AK Kreuz Mönchengladbach-Wanlo (Tkn A 46) Zählstelle: 4804 2105	57.900	8.511 (14,7%)	WB* 46BB
666	618	A 61	NW	Von: AS Viersen (7) Nach: AS Mackenstein (8) Zählstelle: 4704 2109	59.900	8.506 (14,2%)	WB 46BB
667	619	A 46	NW	Von: AS Wuppertal-Barmen (35) Nach: AS Wuppertal-Wichlinghausen (36) Zählstelle: 4709 2102	78.000	8.502 (10,9%)	
668	619	A 44	HE	Von: AS Diemelstadt (64) Nach: AS Warburg (65) Zählstelle: 4520 0865	39.000	8.502 (21,8%)	WB 46BB
669	620	A 14	ST	Von: AS Löbejün (13) Nach: AS Halle-Trotha (15) Zählstelle: 4337 7037	35.400	8.496 (24,0%)	
670	621	A 8	BW	Von: AS Ulm-West (62) Nach: AS Ulm-Ost (63) Zählstelle: 7526 1062	57.400	8.495 (14,8%)	VB 46KB
671	622	A 8	BY	Von: AS Sulzemoos (77) Nach: AS Dachau/Fürstenfeldbruck (78) Zählstelle: 7733 9003	71.300	8.485 (11,9%)	VB 46KB
672	623	A 12	BB	Von: AS Storkow (3) Nach: AS Fürstenwalde-West (4) Zählstelle: 3650 3608	32.200	8.436 (26,2%)	WB 46BB
673	624	A 14	ST	Von: Behelfs-AS Gröbers (19) Nach: AK Schkeuditzer Kreuz (A 9) Zählstelle: 4538 3833	45.100	8.434 (18,7%)	VB 46KB
674	625	A 14	ST	Von: AS Plötzkau (11) Nach: AS Könnern (12) Zählstelle: 4236 3832	34.700	8.432 (24,3%)	
675	626	A 8	BY	Von: AS Odelzhausen (76) Nach: AS Sulzemoos (77) Zählstelle: 7633 9004	69.100	8.430 (12,2%)	VB 46KB
676	627	A 2	NW	Von: AK Kreuz Dortmund-Nordwest (Tkn A 45) Nach: AS Dortmund-Mengede (12) Zählstelle: 4410 2153	43.000	8.428 (19,6%)	
677	628	A 8	BY	Von: AS Dasing (74) Nach: AS Adelzhausen (75) Zählstelle: 7632 9132	63.200	8.406 (13,3%)	VB 46KB
678	629	A 7	BY	Von: AS Fulda-Süd/Eichenzell (93) Nach: AS Bad Brückenau-Volkers (94) Zählstelle: 5624 9001	41.800	8.402 (20,1%)	
679	630	A 661	HE	Von: AS Offenbach-Kaiserlei (15) Nach: AS Offenbach-Taunusring (16) Zählstelle: 5918 0953	107.700	8.401 (7,8%)	
680	631	A 14	ST	Von: AS Staßfurt (9) Nach: AS Bernburg (10) Zählstelle: 4136 7041	33.300	8.392 (25,2%)	

Nr	Rang	Straße	BL	Infos	DTV	SV (SV%)	BVWP
681	632	A 14	ST	Von: AS Bernburg (10) Nach: AS Plötzkau (11) Zählstelle: 4236 7040	32.900	8.390 (25,5%)	
682	633	A 7	NI	Von: AS Bispingen (43) Nach: AS Soltau-Ost (44) Zählstelle: 2925 0109	52.100	8.388 (16,1%)	
683	634	A 8	BY	Von: AS Adelzhausen (75) Nach: AS Odelzhausen (76) Zählstelle: 7633 9005	63.000	8.379 (13,3%)	VB 46KB
684	635	A 30	NW	Von: AS Rheine (8) Nach: AS Rheine-Kanalhafen (9) Zählstelle: 3611 2100	33.500	8.375 (25,0%)	
685	636	A 14	ST	Von: AS Halle-Trotha (15) Nach: AS Halle-Tornau (16) Zählstelle: 4437 7035	35.300	8.366 (23,7%)	VB 46KB
686	637	A 3	BY	Von: AS Altdorf/Burgthann (90) Nach: AS Oberölsbach (91) Zählstelle: 6634 9001	40.600	8.364 (20,6%)	
687	638	A 42	NW	Von: AS Oberhausen-Buschhausen (9) Nach: AS Oberhausen-Zentrum (10) Zählstelle: 4507 2101	73.300	8.356 (11,4%)	
688	639	A 620	SL	Von: AS Saarbrücken-Malstatter Brücke (14) Nach: AS Saarbrücken-Westspangenbrücke (15) Zählstelle: 6707 0117	76.600	8.349 (10,9%)	
689	639	A 46	NW	Von: AS Neuss-Uedesheim (22) Nach: AS Düsseldorf-Bilk (23) Zählstelle: 4806 5040	75.900	8.349 (11,0%)	
690	640	A 61	NW	Von: AK Kreuz Mönchengladbach-Wanlo (Tkn A 46) Nach: AS Jackerath (16) Zählstelle: 4904 2101	42.800	8.346 (19,5%)	
691	641	A 73	BY	Von: AS Nürnberg-Königshof (N 1) Nach: AS Nürnberg-Zollhaus (B 8/St 2406) Zählstelle: 6632 9002	80.200	8.341 (10,4%)	VB 46KB
692	642	A 30	NW	Von: AS Ibbenbüren (11b) Nach: AS Laggenbeck (12) Zählstelle: 3712 2101	36.100	8.339 (23,1%)	
693	643	A 40	NW	Von: AS Bochum-Zentrum (35) Nach: AS Bochum-Ruhrstadion (36) Zählstelle: 4509 2180	94.700	8.334 (8,8%)	WB 46BB
694	644	A 40	NW	Von: AS Dortmund-Lütgendortmund (40) Nach: AS Dortmund-Kley (41) Zählstelle: 4510 2175	85.900	8.332 (9,7%)	WB 46BB
695	645	A 7	SH	Von: AS Neumünster-Nord (13) Nach: AS Neumünster-Mitte (14) Zählstelle: 1925 0906	70.000	8.330 (11,9%)	VB 46KB
696	646	A 8	BY	Von: AS Burgau (69) Nach: AS Zusmarshausen (70) Zählstelle: 7528 9011	53.000	8.321 (15,7%)	VB 46KB
697	647	B 6	HB	Von: Stephanibrücke (Ri. A27) Nach: Stephanibrücke (Ri. OL) Zählstelle: 2918 0220	96.700	8.316 (8,6%)	

Nr	Rang	Straße	BL	Infos	DTV	SV (SV%)	BVWP
698	647	A 61	NW	Von: AS Jackerath (16) Nach: AD Dreieck Jackerath (Tkn A 44) Zählstelle: 4904 2107	42.000	8.316 (19,8%)	WB 46BB
699	648	A 7	HH	Von: AS Hamburg-Schnelsen-Nord (23) Nach: AS Hamburg-Schnelsen (24) Zählstelle: 2325 0018	98.900	8.308 (8,4%)	VB 46BB
700	649	A 30	NW	Von: AS Rheine-Kanalhafen (9) Nach: AS Hörstel (10) Zählstelle: 3711 2100	34.900	8.306 (23,8%)	
701	650	A 6	BY	Von: AK Kreuz Nürnberg-Ost (A 9) Nach: AK Kreuz Altdorf (A 3) Zählstelle: 6633 9053	37.200	8.296 (22,3%)	WB 46KB
702	651	A 5	BW	Von: AS Freiburg-Süd (63) Nach: AS Bad Krozingen (64a) Zählstelle: 8012 1049	55.300	8.295 (15,0%)	WB 46BB
703	652	A 57	NW	Von: AS Moers-Kapellen (11) Nach: AS Krefeld-Gartenstadt (12) Zählstelle: 4605 2101	71.500	8.294 (11,6%)	VB 46BB
704	653	A 391	NI	Von: AS Braunschweig-Hansestraße (3) Nach: AK Kreuz Ölper (A 392) Zählstelle: 3729 1476	81.200	8.282 (10,2%)	
705	654	A 4	NW	Von: AS Aachen-Laurensberg (2) Nach: AS Aachen-Zentrum (3) Zählstelle: 5102 2102	57.900	8.280 (14,3%)	
706	655	A 7	BY	Von: AS Hammelburg (97) Nach: AS Wasserlosen (98) Zählstelle: 5926 9052	43.500	8.265 (19,0%)	
707	656	A 1	NW	Von: AS Hamm-Bockum/Werne (80) Nach: AS Hamm/Bergkamen (81) Zählstelle: 4312 2102	58.600	8.263 (14,1%)	VB 46BB
708	657	A 61	NW	Von: AS Bedburg (17) Nach: AS Bergheim (18) Zählstelle: 5005 2101	41.300	8.260 (20,0%)	WB 46BB
709	658	A 30	NW	Von: AS Rheine-Nord (7) Nach: AS Rheine (8) Zählstelle: 3610 2100	33.400	8.250 (24,7%)	
710	659	A 8	BY	Von: AS Adelsried (71a) Nach: AS Neusäß (71b) Zählstelle: 7531 9131	62.000	8.246 (13,3%)	VB 46KB
711	660	A 4	TH	Von: AK Hermsdorfer Kreuz (A 9) Nach: AS Hermsdorf-Ost (56b) Zählstelle: 5137 4305	42.500	8.245 (19,4%)	
712	661	A 9	BB	Von: AS Beelitz (3) Nach: AS Brück (4) Zählstelle: 3743 1003	47.100	8.243 (17,5%)	
713	662	A 8	BY	Von: AS Günzburg (67) Nach: AS Burgau (69) Zählstelle: 7528 9012	53.100	8.231 (15,5%)	VB 46KB
714	663	A 3	BY	Von: AS Iggenbach (112) Nach: AS Garham/Vilshofen (113) Zählstelle: 7345 9080	40.700	8.221 (20,2%)	

Nr	Rang	Straße	BL	Infos	DTV	SV (SV%)	BVWP
715	663	A 4	HE	Von: AS Wommen (37) Nach: AS Herleshäusen (38) Zählstelle: 4926 0908	40.300	8.221 (20,4%)	
716	664	A 5	HE	Von: AD Hattenbacher Dreieck (A 7) Nach: AS Alsfeld-Ost (2) Zählstelle: 5123 0810	51.700	8.220 (15,9%)	WB 46BB
717	665	A 99	BY	Von: AS München-Neuherberg (12a) Nach: AK Kreuz München-Nord (A 9) Zählstelle: 7735 9215	76.800	8.218 (10,7%)	
718	666	A 9	BY	Von: AS Garching-Süd (71) Nach: AK Kreuz München-Nord (A 99) Zählstelle: 7735 9115	112.500	8.213 (7,3%)	
719	667	A 3	BY	Von: AS Kirchroth (105) Nach: AS Straubing (106) Zählstelle: 7041 9089	37.100	8.199 (22,1%)	
720	668	A 44	HE	Von: AS Meerhof (62) Nach: AS Diemeltadt (64) Zählstelle: 4520 0884	38.800	8.187 (21,1%)	WB 46BB
721	669	A 659	HE	Von: AS Viernheim-Ost (L 3111) Nach: AK Kreuz Weinheim (A 5) Zählstelle: 6417 0997	49.000	8.183 (16,7%)	
722	670	A 8	BY	Von: AS Neusäß (71b) Nach: AS Augsburg-West (72) Zählstelle: 7531 9144	63.900	8.179 (12,8%)	VB 46KB
723	671	A 7	BY	Von: AS Bad Brückenau-Volkers (94) Nach: AS Bad Brückenau/Wildflecken (95) Zählstelle: 5625 9001	41.300	8.177 (19,8%)	
724	672	A 42	NW	Von: AS Oberhausen-Zentrum (10) Nach: AS Oberhausen-Neue Mitte (11) Zählstelle: 4507 2102	75.600	8.165 (10,8%)	
725	673	A 40	NW	Von: AS Gelsenkirchen-Süd (28) Nach: AS Bochum-Wattenscheid-West (29) Zählstelle: 4508 2150	93.800	8.161 (8,7%)	VB 46BB
726	674	A 9	BY	Von: AS Garching-Nord (70) Nach: AS Garching-Süd (71) Zählstelle: 7735 9062	111.700	8.154 (7,3%)	
727	675	A 3	BY	Von: AK Kreuz Altdorf (A 6) Nach: AS Altdorf/Burgthann (90) Zählstelle: 6633 9051	45.000	8.145 (18,1%)	
728	676	A 7	NI	Von: AS Hannover-Anderten (58) Nach: AS Laatzen (59) Zählstelle: 3625 0100	59.400	8.138 (13,7%)	
729	676	A 5	BW	Von: AS Heidelberg/Schwetzingen (38) Nach: AS Walldorf/Wiesloch (39) Zählstelle: 6617 1011	77.500	8.138 (10,5%)	VB 46KB
730	676	A 5	BW	Von: AS Walldorf/Wiesloch (39) Nach: AK Kreuz Walldorf (A 6) Zählstelle: 6717 1001	77.500	8.138 (10,5%)	WB 68KB
731	677	A 3	BY	Von: AS Garham/Vilshofen (113) Nach: AS Aicha vorm Wald (114) Zählstelle: 7345 9081	38.000	8.132 (21,4%)	

Nr	Rang	Straße	BL	Infos	DTV	SV (SV%)	BVWP
732	678	A 9	ST	Von: Behelfs-AS Wiedemar (14) Nach: AK Scheuditzer Kreuz (A 14) Zählstelle: 4539 7022	46.200	8.131 (17,6%)	
733	679	A 1	NW	Von: AS Frechen (104) Nach: AS Gleuel (105) Zählstelle: 5007 2112	60.200	8.127 (13,5%)	WB 46KB
734	680	A 40	NW	Von: AS Duisburg-Kaiserberg (14) Nach: AS Mülheim a.d. R. (15) Zählstelle: 4506 2107	92.300	8.122 (8,8%)	VB 46KB
735	680	A 3	BY	Von: AS Wörth a.d. Donau-Ost (104b) Nach: AS Kirchroth (105) Zählstelle: 7040 9001	37.600	8.122 (21,6%)	
736	681	A 5	BW	Von: AS Riegel (59) Nach: AS Teningen (60) Zählstelle: 7812 1001	62.400	8.112 (13,0%)	WB 46BB
737	681	A 44	NW	Von: AS Soest-Ost (57) Nach: AS Erwitte/Anröchte (58) Zählstelle: 4415 2100	50.700	8.112 (16,0%)	WB 46BB
738	682	A 14	SN	Von: AS Leipzig-Mitte (23) Nach: AS Leipzig-Messegelände (24) Zählstelle: 4540 1002	49.700	8.101 (16,3%)	
739	683	A 9	ST	Von: AS Halle (13) Nach: Behelfs-AS Wiedemar (14) Zählstelle: 4439 7020	46.200	8.085 (17,5%)	
740	684	A 57	NW	Von: AK Kreuz Kaarst (A 52) Nach: AS Holzbüttgen (18) Zählstelle: 4705 2105	91.800	8.078 (8,8%)	VB 46BB
741	684	A 57	NW	Von: AS Holzbüttgen (18) Nach: AS Neuss (19) Zählstelle: 4705 2106	87.800	8.078 (9,2%)	VB 46BB
742	685	A 1	NW	Von: AS Gleuel (105) Nach: AS Hürth (106) Zählstelle: 5106 2106	57.900	8.048 (13,9%)	WB 46KB
743	686	A 8	BY	Von: AK Kreuz Ulm/Eichingen (A 7) Nach: AS Leipheim (66) Zählstelle: 7526 9013	55.800	8.035 (14,4%)	VB 46KB
744	687	A 14	SN	Von: AS Leipzig-Messegelände (24) Nach: AS Leipzig-Nordost (25) Zählstelle: 4640 1001	52.500	8.033 (15,3%)	VB 46KB
745	688	A 5	HE	Von: AS Zwingenberg (29) Nach: AS Bensheim (30) Zählstelle: 6217 0939	72.300	8.025 (11,1%)	WB 46BB
746	689	A 61	NW	Von: AK Kreuz Mönchengladbach-Wanlo (Tkn A 46) Nach: AS Jackerath (16) Zählstelle: 4904 2108	38.700	8.011 (20,7%)	VB 46BB
747	690	A 57	NW	Von: AS Neuss (19) Nach: AK Kreuz Neuss-West (B 1/A 46) Zählstelle: 4805 5052	89.000	8.010 (9,0%)	VB 46BB
748	691	A 9	BY	Von: AS Lobenstein (29) Nach: AS Rudolphstein (30) Zählstelle: 5536 9001	41.000	7.995 (19,5%)	

Nr	Rang	Straße	BL	Infos	DTV	SV (SV%)	BVWP
749	691	A 9	BY	Von: AS Rudolphstein (30) Nach: AS Berg/Bad Steben (31) Zählstelle: 5636 9001	41.000	7.995 (19,5%)	
750	692	A 1	SH	Von: AS Reinfeld (25) Nach: AS Bad Oldesloe (26) Zählstelle: 2228 1101	66.000	7.986 (12,1%)	
751	693	A 46	NW	Von: AD Dreieck Holz (A 44) Nach: AS Jüchen (12) Zählstelle: 4905 2101	58.700	7.983 (13,6%)	
752	694	A 61	RP	Von: AS Bad Kreuznach (51) Nach: AS Gau-Bickelheim (52) Zählstelle: 6113 7129	40.500	7.979 (19,7%)	WB 46KB
753	695	A 5	BW	Von: AS Lahr (56) Nach: AS Ettenheim (57a) Zählstelle: 7612 1043	55.400	7.978 (14,4%)	WB 46BB
754	696	A 4	TH	Von: AS Gotha (42) Nach: AS Wandersleben (43) Zählstelle: 5030 0017	60.400	7.973 (13,2%)	
755	697	A 1	NI	Von: AS Dibbersen (42) Nach: AD Buchholzer Dreieck (A 261) Zählstelle: 2625 0058	47.400	7.963 (16,8%)	WB 68BB
756	698	A 100	BE	Von: AD Dreieck Charlottenburg (A 111) Nach: AS Kaiserdamm (7) Zählstelle: 3445 2005	176.700	7.952 (4,5%)	
757	699	A 46	NW	Von: AS Haan-West (29) Nach: AS Haan-Ost (30) Zählstelle: 4708 2101	83.600	7.942 (9,5%)	
758	700	A 45	NW	Von: AS Dortmund-Eichlinghofen (6) Nach: AK Kreuz Dortmund/Witten (A 44) Zählstelle: 4510 2163	71.500	7.937 (11,1%)	VB 56BB
759	701	A 9	BY	Von: AK Kreuz Nürnberg-Ost (A 6) Nach: AD Dreieck Nürnberg/Feucht (A 73) Zählstelle: 6633 9054	62.000	7.936 (12,8%)	WB* 68BB
760	702	A 7	NI	Von: AS Fleestedt (35) Nach: AK Maschener Kreuz (Tkn A 250) Zählstelle: 2525 0079	53.200	7.927 (14,9%)	
761	703	A 81	BW	Von: AS Böblingen-Ost (22) Nach: AS Böblingen/Sindelfingen (23) Zählstelle: 7220 1006	84.300	7.924 (9,4%)	VB 46KB
762	704	A 61	RP	Von: AS Speyer (63) Nach: AS Hockenheim (64) Zählstelle: 6616 7119	49.800	7.918 (15,9%)	VB 46KB
763	704	A 1	SH	Von: AK Kreuz Lübeck (A 20) Nach: AS Reinfeld (25) Zählstelle: 2129 0108	67.100	7.918 (11,8%)	
764	705	A 93	BY	Von: AS Oberaudorf (59) Nach: AS Kiefersfelden (60) Zählstelle: 8339 9041	46.000	7.912 (17,2%)	
765	706	A 4	SN	Von: AS Siebenlehn (75) Nach: AD Dreieck Nossen (A 14) Zählstelle: 4945 1003	50.700	7.909 (15,6%)	

Nr	Rang	Straße	BL	Infos	DTV	SV (SV%)	BVWP
766	707	A 111	BE	Von: AS Kurt-Schumacher-Damm (9) Nach: AS Saatwinkler Damm (10) Zählstelle: 3445 2008	116.000	7.888 (6,8%)	
767	707	A 7	SH	Von: AD Dreieck Bordesholm (A 215) Nach: AS Neumünster-Nord (13) Zählstelle: 1825 1106	62.600	7.888 (12,6%)	VB 46KB
768	708	A 3	BY	Von: AS Sinzing (98) Nach: AK Kreuz Regensburg (A 93) Zählstelle: 7038 9074	50.400	7.862 (15,6%)	
769	709	A 9	ST	Von: AS Dessau-Süd (11) Nach: AS Bitterfeld/Wolfen (12) Zählstelle: 4339 7018	50.000	7.850 (15,7%)	
770	710	A 8	BY	Von: AD Dreieck Inntal (A 93) Nach: AS Rosenheim (102) Zählstelle: 8138 9181	74.000	7.844 (10,6%)	
771	711	A 30	NI	Von: AK Kreuz Schüttorf (A 31) Nach: AS Salzbergen (6) Zählstelle: 3609 0105	30.600	7.834 (25,6%)	
772	712	A 14	ST	Von: AS Magdeburg-Sudenburg (5) Nach: AS Magdeburg-Reform (6) Zählstelle: 3935 7045	33.900	7.831 (23,1%)	
773	713	A 1	NW	Von: AK Kreuz Wuppertal-Nord (Tkn B 326/A 46) Nach: AK Kreuz Wuppertal-Nord (Tkn A 43) Zählstelle: 4609 2167	51.500	7.828 (15,2%)	
774	714	B 6	HB	Von: Hohentorsplatz Nach: Neuenlander Straße / Carl-Francke-Str Zählstelle: 2918 0222	85.900	7.817 (9,1%)	
775	714	A 3	BY	Von: AS Oberölsbach (91) Nach: AS Neumarkt/OPf. (92) Zählstelle: 6634 9002	37.400	7.817 (20,9%)	
776	715	A 6	RP	Von: AK Kreuz Landstuhl-West (A 62) Nach: AS Landstuhl-Ost (13) Zählstelle: 6511 8636	56.200	7.812 (13,9%)	WB 46KB
777	716	A 5	BW	Von: AS Offenburg (55) Nach: AS Lahr (56) Zählstelle: 7513 1041	54.600	7.808 (14,3%)	WB 46BB
778	717	A 1	NW	Von: AS Ascheberg (79) Nach: AS Hamm-Bockum/Werne (80) Zählstelle: 4211 2100	53.100	7.806 (14,7%)	WB* 46BB
779	718	A 9	BY	Von: AK Kreuz Neufahrn (A 92) Nach: AS Eching (69) Zählstelle: 7635 9060	98.800	7.805 (7,9%)	
780	719	A 57	NW	Von: AS Boverf (16) Nach: AK Kreuz Kaarst (A 52) Zählstelle: 4705 2104	71.600	7.804 (10,9%)	VB 46BB
781	720	A 3	BY	Von: AS Neumarkt/OPf. (92) Nach: AS Velburg (93) Zählstelle: 6634 9051	32.700	7.783 (23,8%)	
782	721	B 10	RP	Von: B 9/B 10/A 65 AS Wörther Kreuz Nach: Landesgrenze BW Zählstelle: 6915 7748	70.100	7.781 (11,1%)	WB* 04KK (2. Rhein- brücke)

Nr	Rang	Straße	BL	Infos	DTV	SV (SV%)	BVWP
783	722	A 30	NI	Von: AS Gesmold (22) Nach: AS Melle-West (23) Zählstelle: 3715 0108	37.900	7.770 (20,5%)	
784	723	A 57	NW	Von: AS Moers-Hülsdonk (9) Nach: AK Kreuz Moers (A 40) Zählstelle: 4505 5660	63.600	7.759 (12,2%)	VB 46BB
785	723	A 44	NW	Von: AS Aachen-Lichtenbusch (2) Nach: AS Aachen-Brand (3) Zählstelle: 5202 5077	40.200	7.759 (19,3%)	
786	724	A 3	BY	Von: AS Aicha vorm Wald (114) Nach: AS Passau-Nord (115) Zählstelle: 7346 9086	36.200	7.747 (21,4%)	
787	725	A 3	BY	Von: AS Parsberg (94) Nach: AS Beratzhausen (95) Zählstelle: 6837 9069	35.000	7.735 (22,1%)	
788	726	A 30	NW	Von: AS Bünde (27) Nach: AS Hiddenhausen (28) Zählstelle: 3817 2101	39.200	7.722 (19,7%)	
789	726	A 61	NW	Von: AD Dreieck Jackerath (Tkn A 44) Nach: AS Bedburg (17) Zählstelle: 4904 2106	39.000	7.722 (19,8%)	WB 46BB
790	727	A 67	HE	Von: AS Rüsselsheim-Ost (2) Nach: AD Rüsselsheimer Dreieck (A 60) Zählstelle: 6016 0932	74.900	7.715 (10,3%)	VB 46BB
791	728	A 3	BY	Von: AS Velburg (93) Nach: AS Parsberg (94) Zählstelle: 6836 9001	33.100	7.712 (23,3%)	
792	729	A 1	NI	Von: AS Hittfeld (41) Nach: AS Dibbersen (42) Zählstelle: 2625 0059	47.600	7.711 (16,2%)	WB 68BB
793	730	A 4	NW	Von: AS Aachen-Zentrum (3) Nach: AK Kreuz Aachen (Tkn A 544) Zählstelle: 5102 5008	52.400	7.703 (14,7%)	
794	731	A 620	SL	Von: AS Saarbrücken-Messegelände (13) Nach: AS Saarbrücken-Malstatter Brücke (14) Zählstelle: 6707 0118	71.300	7.700 (10,8%)	
795	732	A 8	BY	Von: AS Zusmarshausen (70) Nach: AS Adelsried (71a) Zählstelle: 7530 9010	53.800	7.693 (14,3%)	VB 46KB
796	733	A 40	NW	Von: AS Bochum-Wattenscheid (30) Nach: AS Bochum-Dückerweg (31) Zählstelle: 4508 2146	93.800	7.692 (8,2%)	VB 46BB
797	734	A 1	NW	Von: AS Hürth (106) Nach: AD Dreieck Erfttal (A 61) Zählstelle: 5106 5010	52.300	7.688 (14,7%)	WB 46KB
798	735	A 42	NW	Von: AK Kreuz Kamp-Lintfort (A 57) Nach: AS Moers-Nord (2) Zählstelle: 4505 5635	46.500	7.673 (16,5%)	
799	736	A 9	BY	Von: AS Naila/Selbitz (32) Nach: AD Dreieck Bayerisches Vogtland (A 72) Zählstelle: 5636 9003	39.900	7.661 (19,2%)	

Nr	Rang	Straße	BL	Infos	DTV	SV (SV%)	BVWP
800	737	A 5	BW	Von: AS Freiburg-Nord (61) Nach: AS Freiburg-Mitte (62) Zählstelle: 7912 1001	52.800	7.656 (14,5%)	VB 46BB
801	738	A 67	HE	Von: AD Mönchhof-Dreieck (Tkn A 3) Nach: AS Rüsselsheim-Ost (2) Zählstelle: 6016 6931	68.300	7.650 (11,2%)	VB 46BB
802	739	A 46	NW	Von: AS Haan-Ost (30) Nach: AS Wuppertal-Cronenberg (31) Zählstelle: 4708 2102	84.000	7.644 (9,1%)	VB 46KB
803	740	A 3	BY	Von: AS Beratzhausen (95) Nach: AS Laaber (96) Zählstelle: 6837 9070	34.900	7.643 (21,9%)	
804	741	A 93	BY	Von: AS Nabburg (30) Nach: AS Schwarzenfeld (31) Zählstelle: 6539 9001	42.600	7.625 (17,9%)	
805	741	A 8	BY	Von: AS Frasdorf (105) Nach: AS Bernau (106) Zählstelle: 8140 9026	56.900	7.625 (13,4%)	VB 46KB
806	742	A 45	NW	Von: AS Dortmund-Hafen (4) Nach: AK Kreuz Dortmund-West (A 40/B 1) Zählstelle: 4410 2174	81.800	7.607 (9,3%)	
807	743	A 42	NW	Von: AS Moers-Nord (2) Nach: AS Duisburg-Baerl (3) Zählstelle: 4505 2110	58.000	7.598 (13,1%)	
808	744	A 9	BY	Von: AS Berg/Bad Steben (31) Nach: AS Naila/Selbitz (32) Zählstelle: 5636 9002	40.400	7.595 (18,8%)	
809	745	A 61	NW	Von: AS Süchteln (6) Nach: AS Viersen (7) Zählstelle: 4704 2110	52.700	7.589 (14,4%)	WB 46BB
810	746	A 6	RP	Von: AS Kaiserslautern-Einsiedlerhof (14) Nach: AS Kaiserslautern-West (15) Zählstelle: 6512 7124	54.200	7.588 (14,0%)	
811	747	A 93	BY	Von: AS Pfreimd (29) Nach: AS Nabburg (30) Zählstelle: 6539 9002	42.100	7.578 (18,0%)	
812	748	A 3	BY	Von: AS Nittendorf (97) Nach: AS Sinzing (98) Zählstelle: 6937 9001	42.500	7.565 (17,8%)	
813	749	A 43	NW	Von: AK Kreuz Münster-Süd (A 1) Nach: AS Senden (3) Zählstelle: 4011 5109	60.000	7.560 (12,6%)	
814	750	A 6	RP	Von: AS Landstuhl-Ost (13) Nach: AS Kaiserslautern-Einsiedlerhof (14) Zählstelle: 6511 7120	56.400	7.558 (13,4%)	
815	751	A 46	NW	Von: AK Kreuz Neuss-Süd (A 57) Nach: AS Neuss-Uedesheim (22) Zählstelle: 4806 5686	59.900	7.547 (12,6%)	
816	751	A 93	BY	Von: AS Schwarzenfeld (31) Nach: AS Schwandorf-Nord (32) Zählstelle: 6638 9001	42.400	7.547 (17,8%)	

Nr	Rang	Straße	BL	Infos	DTV	SV (SV%)	BVWP
817	752	A 52	NW	Von: AS Mönchengladbach-Nord (8) Nach: AS Mönchengladbach-Neuwerk (9) Zählstelle: 4704 2104	81.100	7.542 (9,3%)	VB 46BB
818	753	B 1	NW	Von: AS Dortmund-Dorstfeld (L609) Nach: AS Wittekindstraße (L660) Zählstelle: 4510 5343	86.600	7.534 (8,7%)	
819	753	A 46	NW	Von: AS Düsseldorf-Wersten (24) Nach: AS Düsseldorf-Holthausen (25) Zählstelle: 4806 2110	103.200	7.534 (7,3%)	
820	754	A 43	NW	Von: AS Herne-Eickel (15) Nach: AS Bochum-Riemke (16) Zählstelle: 4409 5107	93.000	7.533 (8,1%)	VB 46BB
821	755	A 30	NI	Von: AS Melle-West (23) Nach: AS Melle-Ost (24) Zählstelle: 3816 0109	36.900	7.528 (20,4%)	
822	756	A 60	RP	Von: AS Mainz-Weisenau (23) Nach: AS Mainz-Laubenheim (24) Zählstelle: 6015 0015	79.200	7.524 (9,5%)	
823	757	A 93	BY	Von: AS Kiefersfelden (60) Nach: Grenzübergang Kiefersfelden-Autobahn (61) Zählstelle: 8339 9191	41.100	7.521 (18,3%)	
824	758	A 93	BY	Von: AD Dreieck Inntal (A 8) Nach: AS Reischenhart (57) Zählstelle: 8138 9190	47.000	7.520 (16,0%)	
825	758	A 3	BY	Von: AK Kreuz Nürnberg (A 9) Nach: AK Kreuz Altdorf (A 6) Zählstelle: 6533 9052	40.000	7.520 (18,8%)	
826	758	A 8	BY	Von: AS Ulm-Ost (63) Nach: AS Oberelchingen (64) Zählstelle: 7526 9015	55.700	7.520 (13,5%)	VB 46KB
827	759	A 5	BW	Von: AS Hartheim/Heitersheim (64b) Nach: AS Müllheim/Neuenburg (65) Zählstelle: 8111 1051	40.400	7.514 (18,6%)	WB 46BB
828	760	A 8	BY	Von: AS Oberelchingen (64) Nach: AK Kreuz Ulm/Elchingen (A 7) Zählstelle: 7526 9014	55.500	7.493 (13,5%)	VB 46KB
829	761	A 3	BY	Von: AS Metten (109) Nach: AK Kreuz Deggendorf (A 92) Zählstelle: 7143 9093	34.000	7.480 (22,0%)	
830	762	A 100	BE	Von: AD Dreieck Funkturm (A 115) Nach: AS Kurfürstendamm (12) Zählstelle: 3545 2003	191.400	7.465 (3,9%)	
831	763	A 30	NI	Von: AS Natbergen (20) Nach: AS Bissendorf (21) Zählstelle: 3714 0106	39.700	7.464 (18,8%)	
832	764	A 4	SN	Von: AS Berbersdorf (74) Nach: AS Siebenlehn (75) Zählstelle: 4945 1001	49.000	7.448 (15,2%)	
833	765	A 4	TH	Von: AS Waltershausen (41a) Nach: AS Gotha-Boxberg (41b) Zählstelle: 5029 0018	55.100	7.439 (13,5%)	

Nr	Rang	Straße	BL	Infos	DTV	SV (SV%)	BVWP
834	766	A 4	SN	Von: AD Dreieck Dresden-Nord (A 13) Nach: AS Hermsdorf (83) Zählstelle: 4848 1001	53.100	7.434 (14,0%)	
835	767	A 7	BY	Von: AS Würzburg/Estenfeld (101) Nach: AK Kreuz Biebelried (A 3) Zählstelle: 6226 9053	40.600	7.430 (18,3%)	WB 46BB
836	768	A 81	BW	Von: AS Böblingen/Sindelfingen (23) Nach: AS Böblingen-Hulb (24) Zählstelle: 7319 1001	75.700	7.419 (9,8%)	VB 46KB
837	769	A 3	BY	Von: AS Schwarzach (108) Nach: AS Metten (109) Zählstelle: 7042 9092	31.800	7.409 (23,3%)	
838	770	A 60	HE	Von: AS Rüsselsheim-Mitte (28) Nach: AS Rüsselsheim-Königstädten (29) Zählstelle: 6016 0991	73.200	7.393 (10,1%)	VB 46BB
839	771	A 14	SN	Von: AS Leipzig-Nordost (25) Nach: AS Leipzig-Ost (26) Zählstelle: 4640 1000	48.000	7.392 (15,4%)	VB 46KB
840	772	A 93	BY	Von: AS Reichenhart (57) Nach: AS Brannenburg (58) Zählstelle: 8238 9039	48.300	7.390 (15,3%)	
841	773	A 44	NW	Von: Grenzübergang Lichtenbusch (1) Nach: AS Aachen-Lichtenbusch (2) Zählstelle: 5202 5074	26.200	7.388 (28,2%)	
842	774	A 9	BB	Von: AD Dreieck Potsdam (A 10) Nach: AS Beelitz-Heilstätten (2) Zählstelle: 3743 1001	53.100	7.381 (13,9%)	
843	775	A 3	BY	Von: AS Passau-Mitte (116) Nach: AS Passau-Süd (117) Zählstelle: 7446 9083	31.800	7.378 (23,2%)	
844	776	A 7	SH	Von: AS Quickborn (21) Nach: AS Hamburg-Schnelsen-Nord (23) Zählstelle: 2325 0890	68.300	7.376 (10,8%)	VB 46KB
845	777	A 4	HE	Von: AS Gerstungen (36) Nach: AS Wommen (37) Zählstelle: 4926 0810	38.800	7.372 (19,0%)	WB 68KB
846	778	A 57	NW	Von: AK Kreuz Neuss-Süd (A 46) Nach: AS Dormagen (25) Zählstelle: 4806 5061	68.800	7.362 (10,7%)	VB 46BB
847	779	A 3	BY	Von: AS Straubing (106) Nach: AS Bogen (107) Zählstelle: 7041 9090	32.700	7.358 (22,5%)	
848	779	A 3	BY	Von: AS Passau-Süd (117) Nach: AS Pocking (118) Zählstelle: 7546 9084	32.700	7.358 (22,5%)	
849	780	A 30	NI	Von: AS Bissendorf (21) Nach: AS Gesmold (22) Zählstelle: 3715 0107	35.700	7.354 (20,6%)	
850	780	A 9	ST	Von: AS Coswig (8) Nach: AS Vockerode (9) Zählstelle: 4140 7015	48.700	7.354 (15,1%)	

Nr	Rang	Straße	BL	Infos	DTV	SV (SV%)	BVWP
851	780	A 9	ST	Von: AS Vockerode (9) Nach: AS Dessau-Ost (10) Zählstelle: 4139 7016	48.700	7.354 (15,1%)	
852	781	A 30	NI	Von: AS Melle-Ost (24) Nach: AS Riemsloh (25) Zählstelle: 3816 0110	34.000	7.344 (21,6%)	
853	782	A 620	SL	Von: AS Saarbrücken-Wilhelm-Heinrich-Brücke (17) Nach: AS Saarbrücken-Bismarckbrücke (18) Zählstelle: 6707 0372	72.700	7.343 (10,1%)	WB 46KB
854	783	A 93	BY	Von: AS Brannenburg (58) Nach: AS Oberaudorf (59) Zählstelle: 8238 9040	46.700	7.332 (15,7%)	
855	784	A 24	BB	Von: AS Kremmen (25) Nach: AD Dreieck Havelland (A 10) Zählstelle: 3243 3612	50.500	7.323 (14,5%)	VB 46KB
856	785	A 620	SL	Von: AS Saarbrücken-Gersweiler (12) Nach: AS Saarbrücken-Messegelände (13) Zählstelle: 6707 0119	69.000	7.314 (10,6%)	WB 46KB
857	786	A 1	SH	Von: AS Bad Oldesloe (26) Nach: AS Bargteheide (27) Zählstelle: 2228 0106	64.100	7.307 (11,4%)	
858	787	A 44	HE	Von: AK Kreuz Kassel-West (A 49) Nach: AD Dreieck Kassel-Süd (A 7) Zählstelle: 4722 0882	36.300	7.296 (20,1%)	
859	788	A 8	SL	Von: AS Friedrichsthal-Bildstock (19) Nach: AD Dreieck Friedrichsthal (A 623) Zählstelle: 6608 0142	54.400	7.290 (13,4%)	
860	789	A 57	NW	Von: AK Kreuz Meerbusch (A 44) Nach: AS Bovert (16) Zählstelle: 4705 2103	66.800	7.281 (10,9%)	
861	790	A 59	NW	Von: AD Dreieck Sankt Augustin-West (A 560) Nach: AD Dreieck Beuel (A 565) Zählstelle: 5208 5628	108.600	7.276 (6,7%)	VB 48BK
862	791	A 255	HH	Von: Anschluss B 4/B 75 Nach: AS Hamburg-Georgswerder Zählstelle: 2426 2206	94.400	7.269 (7,7%)	
863	792	A 261	NI	Von: AS Tötensen (Rosengarten) (3) Nach: AD Buchholzer Dreieck (A 1) Zählstelle: 2525 0089	45.000	7.245 (16,1%)	
864	793	A 30	NW	Von: Anschluss B 61 (34) Nach: AK Kreuz Bad Oeynhausen (A 2) Zählstelle: 3719 2103	34.000	7.242 (21,3%)	
865	794	A 30	NW	Von: AS Dreieck Löhne (31) Nach: AS Gohfeld (32) Zählstelle: 3718 2101	40.400	7.232 (17,9%)	
866	795	A 4	NW	Von: AS Köln-Merheim (17) Nach: AS Refrath (18) Zählstelle: 5008 2115	84.800	7.208 (8,5%)	WB 46BB
867	796	A 30	NI	Von: AS Riemsloh (25) Nach: AS Bruchmühlen (26) Zählstelle: 3716 0111	32.600	7.205 (22,1%)	

Nr	Rang	Straße	BL	Infos	DTV	SV (SV%)	BVWP
868	797	A 8	BY	Von: AS Rosenheim (102) Nach: AS Rohrdorf (103) Zählstelle: 8138 9023	61.000	7.198 (11,8%)	VB 46KB
869	798	A 391	NI	Von: AK Kreuz Braunschweig-Nord (A 2) Nach: AS Braunschweig-Hansestraße (3) Zählstelle: 3629 0477	78.200	7.194 (9,2%)	
870	799	A 9	BB	Von: AS Niemege (5) Nach: AS Klein Marzehns (6) Zählstelle: 3942 1002	42.300	7.191 (17,0%)	
871	799	A 52	NW	Von: AK Kreuz Mönchengladbach-Venlo (A 61) Nach: AS Mönchengladbach-Nord (8) Zählstelle: 4704 2105	76.500	7.191 (9,4%)	VB 46BB
872	800	A 46	NW	Von: AS Wuppertal-Cronenberg (31) Nach: AS Sonnborner Kreuz (31) Zählstelle: 4708 2103	72.600	7.187 (9,9%)	VB 46KB
873	801	A 3	BY	Von: AS Laaber (96) Nach: AS Nittendorf (97) Zählstelle: 6937 9081	35.400	7.186 (20,3%)	
874	802	A 40	NW	Von: AS Straelen (2) Nach: AS Wankum (3) Zählstelle: 4603 2102	25.300	7.185 (28,4%)	
875	803	A 10	BB	Von: AS Oberkrämer (30) Nach: AD Dreieck Kreuz Oranienburg (A 111) Zählstelle: 3244 3606	50.700	7.149 (14,1%)	
876	804	A 3	BY	Von: AS Bogen (107) Nach: AS Schwarzach (108) Zählstelle: 7042 9091	30.800	7.146 (23,2%)	
877	805	A 7	SH	Von: AS Henstedt-Ulzburg (19) Nach: AS Quickborn (21) Zählstelle: 2225 0891	62.600	7.136 (11,4%)	VB 46KB
878	806	A 6	BW	Von: AK Viernheimer Kreuz (A 659) Nach: AK Kreuz Mannheim (A 656) Zählstelle: 6517 1007	68.600	7.134 (10,4%)	VB 46BB
879	807	A 73	BY	Von: Anschluss Südwesttangente Nach: AS Nürnberg-Königshof (N 1) Zählstelle: 6632 9004	81.900	7.125 (8,7%)	VB 46KB
880	808	A 61	NW	Von: AS Mackenstein (8) Nach: AK Kreuz Mönchengladbach-Venlo (A 52) Zählstelle: 4704 2108	51.900	7.110 (13,7%)	WB 46BB
881	809	A 7	HH	Von: AD Dreieck Hamburg-Südwest (A 261) Nach: AS Hamburg-Marmstorf (34) Zählstelle: 2525 6066	51.800	7.097 (13,7%)	
882	810	B 10	BW	Von: Landesgrenze Nach: Karlsruhe (Rheinbrücke) Zählstelle: 6915 1100	74.600	7.087 (9,5%)	VB 02 04
883	811	A 7	HH	Von: AS Hamburg-Marmstorf (34) Nach: AS Fleestedt (35) Zählstelle: 2525 0025	50.900	7.075 (13,9%)	
884	812	A 61	NW	Von: AS Nettetal (5) Nach: AS Süchteln (6) Zählstelle: 4703 2102	43.100	7.068 (16,4%)	WB 46BB

Nr	Rang	Straße	BL	Infos	DTV	SV (SV%)	BVWP
885	813	A 4	HE	Von: AS Bad Hersfeld (32) Nach: AS Friedewald (33) Zählstelle: 5124 0883	43.600	7.063 (16,2%)	WB 68KB
886	814	A 5	HE	Von: AS Reiskirchen (9) Nach: AS Fernwald (10) Zählstelle: 5418 6815	44.600	7.047 (15,8%)	WB* 46BB
887	815	A 4	HE	Von: AS Wildeck-Obersuhl (35) Nach: AS Gerstungen (36) Zählstelle: 5026 0809	36.300	7.042 (19,4%)	WB 68KB
888	816	B 203	SH	Von: L 150 Nach: L 316 Zählstelle: 1820 0126 Anmerkung: Seltsam hohes Schwerverkehrsaufkommen. Wurde im Zweifelsfall belassen.	15.300	7.038 (46,0%)	
889	817	A 9	BB	Von: AS Brück (4) Nach: AS Niemeß (5) Zählstelle: 3842 3628	43.600	7.020 (16,1%)	
890	818	A 4	TH	Von: AS Eisenach-Ost (40a) Nach: AS Waltershausen (41a) Zählstelle: 5028 0019	38.300	7.009 (18,3%)	VB 46KB
891	819	A 40	NW	Von: AS Mülheim a.d. R. (15) Nach: AS Mülheim a.d. R.-Styrum (16) Zählstelle: 4507 2106	77.000	7.007 (9,1%)	VB 46KB
892	820	B 6	HB	Von: Hohentorsplatz (Brücke Ri. A27) Nach: Hohentorsplatz (Brücke Ri. OL) Zählstelle: 2918 0221	67.300	6.999 (10,4%)	
893	821	A 44	NW	Von: AS Erwitte/Anröchte (58) Nach: AS Geseke (59) Zählstelle: 4416 2100	38.000	6.992 (18,4%)	WB 46BB
894	821	A 43	NW	Von: AK Kreuz Recklinghausen (A 2) Nach: AS Recklinghausen-Hochlarmark (13) Zählstelle: 4409 2177	88.500	6.992 (7,9%)	VB 46BB
895	822	A 3	NW	Von: AS Dinslaken-Nord (8) Nach: AS Dinslaken-Süd (9) Zählstelle: 4406 2101	65.900	6.985 (10,6%)	
896	823	A 30	NW	Von: AS Kirchlengern (29) Nach: AS Löhne (30) Zählstelle: 3818 2103	40.600	6.983 (17,2%)	
897	824	A 6	BY	Von: AK Kreuz Altdorf (A 3) Nach: AS Altdorf/Leinburg (62) Zählstelle: 6533 9054	27.600	6.955 (25,2%)	
898	825	A 12	BB	Von: Behelfs-AS Briesen (6) Nach: AS Müllrose (7) Zählstelle: 3651 1002	32.300	6.945 (21,5%)	WB 46BB
899	826	A 40	NW	Von: AS Mülheim a.d. R.-Winkhausen (18) Nach: AS Mülheim a.d. R.-Heißen (19) Zählstelle: 4507 2109	92.500	6.938 (7,5%)	VB 46KB
900	827	A 4	TH	Von: AS Ronneburg (60) Nach: AS Schmölln (61) Zählstelle: 5139 4303	33.500	6.935 (20,7%)	VB 46KB
901	828	A 1	SH	Von: AS Lübeck-Zentrum (22) Nach: AS Lübeck-Moisling (23) Zählstelle: 2129 0013	66.000	6.930 (10,5%)	

Nr	Rang	Straße	BL	Infos	DTV	SV (SV%)	BVWP
902	829	A 40	NW	Von: AS Mülheim a.d. R.-Dümpten (17) Nach: AS Mülheim a.d. R.-Winkhausen (18) Zählstelle: 4507 2108	85.500	6.926 (8,1%)	VB 46KB
903	830	A 12	BB	Von: AS Müllrose (7) Nach: AS Frankfurt(Oder)-West (8) Zählstelle: 3652 1001	30.500	6.924 (22,7%)	WB 46BB
904	831	A 52	NW	Von: AS Mönchengladbach-Neuwerk (9) Nach: AK Kreuz Neersen (A 44) Zählstelle: 4704 2103	78.600	6.917 (8,8%)	VB 46BB
905	832	A 7	BY	Von: AK Kreuz Feuchtwangen/Crailsheim (A 6) Nach: AS Feuchtwangen-West (111) Zählstelle: 6727 9004	41.400	6.914 (16,7%)	
906	833	A 100	BE	Von: AS Kurfürstendamm (12) Nach: AS Schmargendorf (14) Zählstelle: 3545 0039	167.700	6.876 (4,1%)	
907	834	A 43	NW	Von: AS Bochum-Riemke (16) Nach: AS Bochum-Gerthe (17) Zählstelle: 4409 2182	84.800	6.869 (8,1%)	VB 46BB
908	835	A 4	TH	Von: AS Rüdersdorf (57) Nach: AS Gera-Langenberg (58a) Zählstelle: 5137 0003	40.800	6.854 (16,8%)	
909	836	A 4	NW	Von: Grenzübergang Vetschau (1) Nach: AS Aachen-Laurensberg (2) Zählstelle: 5102 5072	32.600	6.846 (21,0%)	
910	837	A 43	NW	Von: AS Dülmen (6) Nach: AS Lavesum (7) Zählstelle: 4109 2101	50.300	6.841 (13,6%)	
911	838	A 43	NW	Von: AK Kreuz Herne (A 42) Nach: AS Herne-Eickel (15) Zählstelle: 4409 2180	93.600	6.833 (7,3%)	VB 46BB
912	839	A 8	BY	Von: AS Bad Reichenhall (115) Nach: Grenzübergang Autobahn (116) Zählstelle: 8243 9036	40.900	6.830 (16,7%)	WB 46BB
913	840	A 28	NI	Von: AS Delmenhorst-Adelheide (22) Nach: AS Delmenhorst-Hasport (23) Zählstelle: 2917 0415	63.200	6.826 (10,8%)	
914	841	A 7	SH	Von: AS Warder (10) Nach: AS Bordesholm (11) Zählstelle: 1825 0908	35.700	6.819 (19,1%)	
915	842	A 8	SL	Von: AS Merchweiler (18) Nach: AS Friedrichsthal-Bildstock (19) Zählstelle: 6608 0143	54.500	6.813 (12,5%)	
916	843	A 65	RP	Von: AS Wörther Kreuz (24) Nach: Anschluss B 10 (25) Zählstelle: 6915 0536	66.000	6.798 (10,3%)	
917	844	A 60	RP	Von: AS Mainz-Laubenheim (24) Nach: AS Ginsheim-Gustavsburg (25) Zählstelle: 6015 7063	80.900	6.796 (8,4%)	
918	845	A 33	NW	Von: AS Paderborn-Elsen (26) Nach: AS Paderborn-Zentrum (27) Zählstelle: 4218 2102	44.700	6.794 (15,2%)	

Nr	Rang	Straße	BL	Infos	DTV	SV (SV%)	BVWP
919	846	A 4	HE	Von: AD Kirchheimer Dreieck (A 7) Nach: AS Bad Hersfeld (32) Zählstelle: 5124 6881	41.900	6.788 (16,2%)	WB 68KB
920	847	A 661	HE	Von: AS Frankfurt-Ost (14) Nach: AS Offenbach-Kaiserlei (15) Zählstelle: 5818 0814	96.900	6.783 (7,0%)	
921	848	A 8	SL	Von: AD Dreieck Friedrichsthal (A 623) Nach: AS Elversberg (21) Zählstelle: 6608 0141	53.800	6.779 (12,6%)	
922	849	A 81	BW	Von: AS Böblingen-Hulb (24) Nach: AS Ehningen (25) Zählstelle: 7319 1002	74.400	6.770 (9,1%)	VB 46KB
923	849	A 81	BW	Von: AS Ehningen (25) Nach: AS Hildrizhausen (26) Zählstelle: 7319 1003	74.400	6.770 (9,1%)	VB 46KB
924	849	A 81	BW	Von: AS Hildrizhausen (26) Nach: AS Gärtringen (27) Zählstelle: 7319 1004	74.400	6.770 (9,1%)	VB 46KB
925	849	A 46	NW	Von: AS Neuss-Holzheim (15) Nach: Anschluss B 1 Zählstelle: 4805 2102	67.700	6.770 (10,0%)	
926	850	A 661	HE	Von: AS Offenbach-Taunusring (16) Nach: AK Offenbacher Kreuz (Tkn B 459) Zählstelle: 5918 6952	93.900	6.761 (7,2%)	
927	851	A 12	BB	Von: AS Frankfurt(Oder)-Mitte (9) Nach: Grenzübergang Frankfurt(Oder)/Swiecko (10) Zählstelle: 3653 3630	16.500	6.749 (40,9%)	
928	852	A 3	NW	Von: AS Hünxe (7) Nach: AS Dinslaken-Nord (8) Zählstelle: 4306 5001	55.300	6.747 (12,2%)	
929	853	A 9	ST	Von: AS Dessau-Ost (10) Nach: AS Dessau-Süd (11) Zählstelle: 4239 7017	43.800	6.745 (15,4%)	
930	854	A 3	NW	Von: AS Dinslaken-Süd (9) Nach: AK Kreuz Oberhausen (A 2) Zählstelle: 4406 2102	64.700	6.729 (10,4%)	
931	855	A 60	HE	Von: AS Ginsheim-Gustavsburg (25) Nach: AD Mainspitz-Dreieck (A 671) Zählstelle: 6016 0989	81.800	6.708 (8,2%)	
932	856	A 8	BY	Von: AS Felden (107) Nach: AS Übersee (108) Zählstelle: 8140 9028	51.200	6.707 (13,1%)	WB 46BB
933	857	A 12	BB	Von: AS Frankfurt(Oder)-West (8) Nach: AS Frankfurt(Oder)-Mitte (9) Zählstelle: 3652 1002	27.700	6.703 (24,2%)	
934	858	A 92	BY	Von: AS Freising-Süd (5) Nach: AS Flughafen München F. J. Strauß (6) Zählstelle: 7636 9008	82.700	6.699 (8,1%)	
935	859	A 27	NI	Von: AK Bremer Kreuz (A 1) Nach: AS Achim-Nord (23) Zählstelle: 2920 0200	54.400	6.691 (12,3%)	

Nr	Rang	Straße	BL	Infos	DTV	SV (SV%)	BVWP
936	860	A 40	NW	Von: AS Mülheim a.d. R.-Styrum (16) Nach: AS Mülheim a.d. R.-Dümpten (17) Zählstelle: 4507 2107	80.600	6.690 (8,3%)	VB 46KB
937	861	A 6	BY	Von: AS Alfeld (63) Nach: AS Sulzbach-Rosenberg (64) Zählstelle: 6535 9001	23.300	6.664 (28,6%)	
938	862	A 4	SN	Von: AS Hermsdorf (83) Nach: AS Ottendorf-Okrilla (84) Zählstelle: 4849 1000	49.300	6.656 (13,5%)	
939	863	A 46	NW	Von: AS Kapellen (14) Nach: AS Neuss-Holzheim (15) Zählstelle: 4805 5016	59.900	6.649 (11,1%)	
940	864	A 7	SH	Von: AK Kreuz Rendsburg (A 210) Nach: AS Warder (10) Zählstelle: 1724 0909	35.500	6.639 (18,7%)	
941	865	A 8	SL	Von: AK Kreuz Saarbrücken (A 1) Nach: AS Merchweiler (18) Zählstelle: 6608 0144	49.800	6.623 (13,3%)	
942	866	A 23	HH	Von: AS Hamburg-Eidelstedt (21) Nach: AD Dreieck Hamburg-Nordwest (A 7) Zählstelle: 2325 2230	79.700	6.615 (8,3%)	
943	867	A 40	NW	Von: AS Mülheim a.d. R.-Heimaterde (20) Nach: AS Essen-Frohnhausen (21) Zählstelle: 4507 2112	95.700	6.603 (6,9%)	VB 46KB
944	868	A 48	RP	Von: AS Koblenz-Nord (10) Nach: AS Bendorf/Neuwied (11) Zählstelle: 5511 7131	61.700	6.602 (10,7%)	
945	869	A 7	SH	Von: AS Großenaspe (16) Nach: AS Bad Bramstedt (17) Zählstelle: 2025 0904	53.600	6.593 (12,3%)	VB 46KB
946	869	A 3	BY	Von: AS Passau-Nord (115) Nach: AS Passau-Mitte (116) Zählstelle: 7446 9082	27.700	6.593 (23,8%)	
947	870	A 46	NW	Von: AS Grevenbroich (13) Nach: AS Kapellen (14) Zählstelle: 4805 2104	60.400	6.584 (10,9%)	
948	871	A 9	BB	Von: AS Klein Marzehns (6) Nach: Behelfs-AS Köselitz (7) Zählstelle: 3941 1001	40.600	6.577 (16,2%)	
949	872	A 9	BB	Von: AS Beelitz-Heilstätten (2) Nach: AS Beelitz (3) Zählstelle: 3743 1002	48.300	6.569 (13,6%)	
950	872	A 6	BY	Von: AS Pleystein (75) Nach: AS Waidhaus (76) Zählstelle: 6340 9051	16.100	6.569 (40,8%)	
951	873	A 7	BW	Von: AS Dinkelsbühl/Fichtenau (112) Nach: AS Ellwangen (113) Zählstelle: 7027 1002	37.700	6.560 (17,4%)	
952	874	A 261	HH	Von: AD Dreieck Hamburg-Südwest (A 7) Nach: AS Hamburg-Marmstorf/Lürade (2) Zählstelle: 2525 0029	39.700	6.551 (16,5%)	

Nr	Rang	Straße	BL	Infos	DTV	SV (SV%)	BVWP
953	875	A 12	BB	Von: AS Fürstenwalde-Ost (5) Nach: Behelfs-AS Briesen (6) Zählstelle: 3650 1003	29.900	6.548 (21,9%)	WB 46BB
954	876	A 44	NW	Von: AS Geseke (59) Nach: AS Büren (60) Zählstelle: 4417 2101	35.200	6.547 (18,6%)	WB 46BB
955	877	A 44	NW	Von: Anschluss B 1 Nach: AK Kreuz Dortmund/Unna (A 1) Zählstelle: 4411 2110	40.400	6.545 (16,2%)	
956	878	A 6	BY	Von: AS Altdorf/Leinburg (62) Nach: AS Alfeld (63) Zählstelle: 6534 9001	23.200	6.542 (28,2%)	
957	878	A 8	BY	Von: AS Rohrdorf (103) Nach: AS Achenmühle (104) Zählstelle: 8138 9024	62.900	6.542 (10,4%)	VB 46KB
958	879	A 66	HE	Von: AS Wiesbaden-Nordenstadt (7) Nach: AS Wallau (8) Zählstelle: 5916 0832	99.100	6.541 (6,6%)	
959	880	A 391	NI	Von: AK Kreuz Ölper (A 392) Nach: AS Braunschweig-Lehndorf (5) Zählstelle: 3728 0416	78.800	6.540 (8,3%)	
960	881	A 46	NW	Von: AS Düsseldorf-Bilk (23) Nach: AS Düsseldorf-Wersten (24) Zählstelle: 4806 2108	70.300	6.538 (9,3%)	
961	882	A 60	HE	Von: AD Mainspitz-Dreieck (A 671) Nach: AS Bischofsheim (27) Zählstelle: 6016 0992	76.900	6.537 (8,5%)	VB 46BB
962	883	A 7	BY	Von: AS Feuchtwangen-West (111) Nach: AS Dinkelsbühl/Fichtenau (112) Zählstelle: 6827 9080	39.600	6.534 (16,5%)	
963	884	A 565	NW	Von: AS Bonn-Beuel-Nord (2) Nach: AS Bonn-Auerberg (3) Zählstelle: 5208 2119	101.900	6.522 (6,4%)	
964	885	A 61	NW	Von: AS Kaldenkirchen (2) Nach: AS Kaldenkirchen-Süd (3) Zählstelle: 4603 2104	33.100	6.521 (19,7%)	WB 46BB
965	886	A 6	BW	Von: AS Ludwigshafen-Nord (23) Nach: AS Mannheim-Sandhofen (24) Zählstelle: 6415 7155	57.700	6.520 (11,3%)	
966	887	A 391	NI	Von: AS Braunschweig-Lehndorf (5) Nach: AS Braunschweig-Weststadt (6) Zählstelle: 3728 0478	78.500	6.516 (8,3%)	
967	888	A 7	SH	Von: AS Bordesholm (11) Nach: AD Dreieck Bordesholm (A 215) Zählstelle: 1825 0907	34.800	6.508 (18,7%)	VB 46KB
968	889	A 7	HE	Von: AS Niederaula (89) Nach: AS Hünfeld/Schlitz (90) Zählstelle: 5324 0875	39.600	6.494 (16,4%)	
969	889	A 73	BY	Von: AS Memmelsdorf (St 2190) Nach: AS Bamberg-Ost (St 2281) Zählstelle: 6031 9002	47.400	6.494 (13,7%)	

Nr	Rang	Straße	BL	Infos	DTV	SV (SV%)	BVWP
970	890	A 43	NW	Von: AK Kreuz Bochum (Tkn A 40) Nach: AS Bochum-Laer (18) Zählstelle: 4509 2158	84.300	6.491 (7,7%)	VB 46BB
971	891	A 60	HE	Von: AS Rüsselsheim-Königstädten (29) Nach: AD Rüsselsheimer Dreieck (A 67) Zählstelle: 6016 0993	55.900	6.484 (11,6%)	VB 46BB
972	892	A 14	SN	Von: AS Leipzig-Ost (26) Nach: AS Kleinpösna (27) Zählstelle: 4641 1001	40.500	6.480 (16,0%)	VB 46BB
973	893	A 100	BE	Von: AS Oberlandstraße (21) Nach: AS Gradedstraße (22) Zählstelle: 3546 2009	129.400	6.470 (5,0%)	
974	894	A 4	HE	Von: AS Wildeck-Hönebach (34) Nach: AS Wildeck-Obersuhl (35) Zählstelle: 5025 0885	39.400	6.462 (16,4%)	WB 68KB
975	895	A 6	RP	Von: AS Grünstadt (19) Nach: AK Kreuz Frankenthal (A 61) Zählstelle: 6415 7604	47.800	6.453 (13,5%)	WB 46KB
976	896	A 5	BW	Von: AS Efringen-Kirchen (67) Nach: AD Dreieck Weil am Rhein (A 98) Zählstelle: 8311 1053	43.300	6.452 (14,9%)	WB 46BB
977	896	A 43	NW	Von: AS Senden (3) Nach: AS Nottuln (4) Zählstelle: 4010 2100	50.800	6.452 (12,7%)	
978	897	A 8	SL	Von: AS Dillingen-Mitte (8) Nach: AD Dreieck Saarlouis (A 620) Zählstelle: 6606 0407	47.400	6.446 (13,6%)	
979	898	A 7	HE	Von: AS Hünfeld/Schlitz (90) Nach: AS Fulda-Nord (91) Zählstelle: 5324 0876	38.800	6.441 (16,6%)	
980	899	A 27	NI	Von: AS Achim-Nord (23) Nach: AS Achim-Ost (24) Zählstelle: 2920 0202	54.500	6.431 (11,8%)	
981	900	A 28	NI	Von: AS Oldenburg-Kreyenbrück (15) Nach: AS Oldenburg-Osternburg (16) Zählstelle: 2815 0058	61.500	6.396 (10,4%)	
982	900	A 8	BY	Von: AS Achenmühle (104) Nach: AS Frasdorf (105) Zählstelle: 8139 9025	56.600	6.396 (11,3%)	VB 46KB
983	901	A 28	NI	Von: AS Oldenburg-Osternburg (16) Nach: AK Kreuz Oldenburg-Ost (Tkn A 29) Zählstelle: 2815 0057	56.100	6.395 (11,4%)	
984	902	A 49	HE	Von: AK Kreuz Kassel-West (A 44) Nach: AS Baunatal-Nord (8) Zählstelle: 4722 0913	54.100	6.384 (11,8%)	
985	903	A 28	NI	Von: AS Oldenburg-Eversten (13) Nach: AS Oldenburg-Marschweg (14) Zählstelle: 2815 0060	70.900	6.381 (9,0%)	
986	904	A 14	SN	Von: AS Naunhof (29) Nach: AS Klinga (30) Zählstelle: 4741 1000	40.900	6.380 (15,6%)	

Nr	Rang	Straße	BL	Infos	DTV	SV (SV%)	BVWP
987	905	A 59	NW	Von: AS Troisdorf (38) Nach: AD Dreieck Sankt Augustin-West (A 560) Zählstelle: 5208 5057	89.800	6.376 (7,1%)	VB 46BB
988	906	A 4	TH	Von: AS Schmölln (61) Nach: AS Meerane (62) Zählstelle: 5140 0000	32.800	6.363 (19,4%)	
989	907	A 7	SH	Von: AS Rendsburg/Büdelndorf (8) Nach: AK Kreuz Rendsburg (A 210) Zählstelle: 1624 0910	46.100	6.362 (13,8%)	
990	908	A 9	ST	Von: Behelfs-AS Köselitz (7) Nach: AS Coswig (8) Zählstelle: 4040 7014	39.500	6.360 (16,1%)	
991	909	A 40	NW	Von: AS Mülheim a.d. R.-Heißen (19) Nach: AS Mülheim a.d. R.-Heimaterde (20) Zählstelle: 4507 2111	89.500	6.355 (7,1%)	VB 46KB
992	910	A 8	SL	Von: AS Neunkirchen-Heinitz (22) Nach: AS Neunkirchen/Spiesen (23) Zählstelle: 6608 0139	50.800	6.350 (12,5%)	
993	911	A 8	BY	Von: AS Bernau (106) Nach: AS Felden (107) Zählstelle: 8140 9027	51.200	6.349 (12,4%)	WB* 46KB
994	912	A 6	RP	Von: AD Dreieck Kaiserslautern (A 63) Nach: AS Kaiserslautern-Ost (16b) Zählstelle: 6512 8615	38.700	6.347 (16,4%)	VB 46KB
995	913	A 5	BW	Von: AD Dreieck Neuenburg (Abzweig Neuenburg) Nach: AS Efringen-Kirchen (67) Zählstelle: 8211 1001	39.400	6.343 (16,1%)	WB 46BB
996	914	A 4	TH	Von: AS Hermsdorf-Ost (56b) Nach: AS Rüdersdorf (57) Zählstelle: 5137 0044	41.400	6.334 (15,3%)	
997	915	A 49	HE	Von: AS Baunatal-Nord (8) Nach: AS Baunatal-Mitte (9) Zählstelle: 4722 0914	52.300	6.328 (12,1%)	
998	916	A 14	SN	Von: AS Kleinpösna (27) Nach: AS Naunhof (29) Zählstelle: 4641 1000	40.300	6.327 (15,7%)	
999	917	A 10	BB	Von: AS Erkner (6) Nach: AS Freienbrink (7) Zählstelle: 3548 1003	43.900	6.322 (14,4%)	
1.000	918	A 24	SH	Von: AS Schwarzenbek/Grande (6) Nach: AS Talkau (7) Zählstelle: 2429 0089	40.500	6.318 (15,6%)	
1.001	919	A 3	BY	Von: AS Pocking (118) Nach: Grenzübergang Suben (119) Zählstelle: 7546 9086	21.300	6.305 (29,6%)	
1.002	920	A 1	SH	Von: AS Lübeck-Moisling (23) Nach: AK Kreuz Lübeck (A 20) Zählstelle: 2129 0014	57.800	6.300 (10,9%)	
1.003	921	A 59	NW	Von: AD Dreieck Porz (A 559) Nach: AS Flughafen Köln/Bonn (34) Zählstelle: 5108 2101	94.000	6.298 (6,7%)	VB 46BB

Nr	Rang	Straße	BL	Infos	DTV	SV (SV%)	BVWP
1.004	922	A 59	NW	Von: AS Flughafen Köln/Bonn (34) Nach: AS Wahn (35) Zählstelle: 5108 2102	86.100	6.285 (7,3%)	VB 46BB
1.005	923	A 4	TH	Von: AS Gera-Langenberg (58a) Nach: AS Gera-Leumnitz (59) Zählstelle: 5038 0002	34.700	6.281 (18,1%)	
1.006	924	A 7	SH	Von: AS Bad Bramstedt (17) Nach: AS Kaltenkirchen (18) Zählstelle: 2025 0903	68.900	6.270 (9,1%)	VB 46KB
1.007	925	A 100	BE	Von: AS Innsbrucker Platz (17) Nach: AK Kreuz Schöneberg (A 103/B1) Zählstelle: 3546 0044	160.500	6.260 (3,9%)	
1.008	926	A 14	SN	Von: AS Klinga (30) Nach: AS Grimma (31) Zählstelle: 4742 4102	38.400	6.259 (16,3%)	
1.009	927	A 28	NI	Von: AS Oldenburg-Marschweg (14) Nach: AS Oldenburg-Kreyenbrück (15) Zählstelle: 2815 0059	77.200	6.253 (8,1%)	
1.010	928	A 6	RP	Von: AS Bruchmühlbach-Miesau (11) Nach: AK Kreuz Landstuhl-West (A 62) Zählstelle: 6610 8635	40.300	6.247 (15,5%)	WB 46KB
1.011	929	A 43	NW	Von: AS Recklinghausen-Hochlarmark (13) Nach: AK Kreuz Herne (A 42) Zählstelle: 4409 2178	84.400	6.246 (7,4%)	VB 46BB
1.012	930	A 61	NW	Von: AS Kaldenkirchen-Süd (3) Nach: AS Breyell (4) Zählstelle: 4603 2105	34.500	6.245 (18,1%)	WB 46BB
1.013	931	A 100	BE	Von: AS Schmargendorf (14) Nach: AS Wexstraße (16) Zählstelle: 3546 2006	145.200	6.244 (4,3%)	
1.014	932	A 7	SH	Von: AS Neumünster-Süd (15) Nach: AS Großenaspe (16) Zählstelle: 1925 0805	52.400	6.236 (11,9%)	VB 46KB
1.015	933	A 24	BB	Von: AS Neuruppin-Süd (23) Nach: AS Fehrbellin (24) Zählstelle: 3142 1001	43.900	6.234 (14,2%)	VB 46KB
1.016	934	A 8	BY	Von: AS Grabenstädt (109) Nach: AS Bergen (110) Zählstelle: 8141 9030	51.500	6.232 (12,1%)	WB 46BB
1.017	935	A 66	HE	Von: AD Langenselbolder Dreieck (A 45/B 40) Nach: AS Langenselbold (40) Zählstelle: 5820 0965	70.000	6.230 (8,9%)	WB 46BB
1.018	936	A 59	NW	Von: AK Kreuz Duisburg-Nord (Tkn A 42) Nach: AS Duisburg-Meiderich (7) Zählstelle: 4506 2116	88.900	6.223 (7,0%)	WB 46BB
1.019	937	A 115	BE	Von: AD Dreieck Funkturm (A 100) Nach: AS Hüttenweg (2) Zählstelle: 3545 2002	88.800	6.216 (7,0%)	WB 46KB
1.020	937	A 33	NW	Von: AS Borchten (29) Nach: AS Borchten-Etteln (30) Zählstelle: 4318 2100	37.900	6.216 (16,4%)	

Nr	Rang	Straße	BL	Infos	DTV	SV (SV%)	BVWP
1.021	938	A 28	NI	Von: AS Delmenhorst-Deichhorst (21) Nach: AS Delmenhorst-Adelheide (22) Zählstelle: 2917 0414	57.900	6.195 (10,7%)	
1.022	939	A 70	BY	Von: AS Schweinfurt/Bergtheinfeld (5) Nach: AS Schweinfurt-Hafen (6) Zählstelle: 5927 9104	39.700	6.193 (15,6%)	
1.023	940	A 43	NW	Von: AS Marl-Sinsen (10) Nach: AS Recklinghausen/Herten (11) Zählstelle: 4309 2150	58.400	6.190 (10,6%)	
1.024	941	A 10	BB	Von: AD Dreieck Pankow (A 114) Nach: AS Berlin-Weißensee (36) Zählstelle: 3347 3667	49.500	6.188 (12,5%)	
1.025	942	A 40	NW	Von: AS Essen-Holsterhausen (22) Nach: AS Essen-Zentrum (23) Zählstelle: 4507 2115	92.300	6.184 (6,7%)	
1.026	943	A 44	NW	Von: AS Jülich-West (7) Nach: AS Jülich-Ost (8) Zählstelle: 5004 2102	40.400	6.181 (15,3%)	
1.027	944	A 7	BW	Von: AS Niederstotzingen (118) Nach: AS Langenau (119) Zählstelle: 7526 1061	43.800	6.176 (14,1%)	
1.028	945	A 57	NW	Von: AS Kamp-Lintfort (8) Nach: AK Kreuz Kamp-Lintfort (Tkn A 42) Zählstelle: 4505 5064	55.600	6.172 (11,1%)	
1.029	946	A 92	BY	Von: AS Eching-Ost (4) Nach: AS Freising-Süd (5) Zählstelle: 7635 9007	72.600	6.171 (8,5%)	
1.030	947	A 43	NW	Von: AS Bochum-Laer (18) Nach: AK Kreuz Bochum/Witten (Tkn A 44) Zählstelle: 4509 2159	78.000	6.162 (7,9%)	VB 46BB
1.031	948	A 43	NW	Von: AS Lavesum (7) Nach: AS Haltern (8) Zählstelle: 4209 2151	47.000	6.157 (13,1%)	
1.032	949	A 42	NW	Von: AK Kreuz Herne (A 43) Nach: AS Herne-Baukau (22) Zählstelle: 4409 2188	57.000	6.156 (10,8%)	
1.033	950	A 44	NW	Von: AS Büren (60) Nach: AK Kreuz Wünnenberg-Haaren (A 33) Zählstelle: 4417 2100	34.000	6.154 (18,1%)	WB 46BB
1.034	951	A 10	BB	Von: AD Dreieck Schwanebeck (A 11) Nach: AS Berlin-Hohenschönhausen (2) Zählstelle: 3347 1001	49.600	6.150 (12,4%)	VB 46KB
1.035	952	A 6	RP	Von: AS Wattenheim (18) Nach: AS Grünstadt (19) Zählstelle: 6414 8593	38.900	6.146 (15,8%)	WB 46KB
1.036	953	A 40	NW	Von: AS Essen-Frohnhausen (21) Nach: AS Essen-Holsterhausen (22) Zählstelle: 4507 2114	91.700	6.144 (6,7%)	
1.037	954	A 4	HE	Von: AS Friedewald (33) Nach: AS Wildeck-Hönebach (34) Zählstelle: 5025 0884	34.100	6.138 (18,0%)	WB 68KB

Nr	Rang	Straße	BL	Infos	DTV	SV (SV%)	BVWP
1.038	955	A 7	SH	Von: AS Owschlag (7) Nach: AS Rendsburg/Büdelndorf (8) Zählstelle: 1523 1107	36.700	6.129 (16,7%)	
1.039	955	A 60	RP	Von: AS Mainz-Hechtsheim-Ost (22b) Nach: AS Mainz-Weisenau (23) Zählstelle: 6015 0014	72.100	6.129 (8,5%)	VB 46KB
1.040	956	A 43	NW	Von: AS Haltern (8) Nach: AK Kreuz Marl-Nord (A 52/L 612) Zählstelle: 4208 2158	53.700	6.122 (11,4%)	
1.041	957	A 59	NW	Von: AS Wahn (35) Nach: AS Lind (36) Zählstelle: 5108 2103	73.600	6.109 (8,3%)	VB 46BB
1.042	958	A 9	BY	Von: AK Kreuz München-Nord (A 99) Nach: AS München-Fröttmaning-Süd (73) Zählstelle: 7735 9066	105.300	6.107 (5,8%)	
1.043	959	A 8	BY	Von: AS Übersee (108) Nach: AS Grabenstätt (109) Zählstelle: 8141 9029	50.400	6.098 (12,1%)	WB 46BB
1.044	960	A 27	HB	Von: AS Bremen-Vahr (20) Nach: AS Bremen-Sebaldsbrück (21) Zählstelle: 2919 0104	60.900	6.090 (10,0%)	VB 46BB
1.045	961	A 5	HE	Von: AD Reiskirchener Dreieck (A 480) Nach: AS Reiskirchen (9) Zählstelle: 5318 6814	47.200	6.089 (12,9%)	WB* 46BB
1.046	961	B 61	NW	Von: Übergang der A 30 auf die B 61 Nach: KP B 61 / L 772 Zählstelle: 3718 2266	35.400	6.089 (17,2%)	VB 04KB als A 30
1.047	962	A 24	BB	Von: AS Neuruppin (22) Nach: AS Neuruppin-Süd (23) Zählstelle: 3042 1001	41.700	6.088 (14,6%)	VB 46KB
1.048	963	B 61	NW	Von: KP B 61 / B 61 Nach: KP B 61 / L 546 Zählstelle: 3718 2269	32.200	6.086 (18,9%)	VB 04KB als A 30
1.049	964	A 100	BE	Von: AS Alboinstraße (19) Nach: AS Tempelhofer Damm (20) Zählstelle: 3546 0046	148.400	6.084 (4,1%)	
1.050	965	A 3	NW	Von: AS Wesel (6) Nach: AS Hünxe (7) Zählstelle: 4306 2101	53.200	6.065 (11,4%)	
1.051	966	A 4	NW	Von: AS Bensberg (19) Nach: AS Bergisch-Gladbach/Moitzfeld (20) Zählstelle: 5008 5015	71.300	6.061 (8,5%)	WB 46BB
1.052	967	A 565	NW	Von: AS Bonn-Auerberg (3) Nach: AK Kreuz Bonn-Nord (A 555) Zählstelle: 5208 2118	97.700	6.057 (6,2%)	
1.053	968	A 60	RP	Von: AK Kreuz Mainz-Süd (A 63) Nach: AS Mainz-Hechtsheim-West (22a) Zählstelle: 6015 7013	72.100	6.056 (8,4%)	
1.054	968	A 92	BY	Von: AS Lohhof (3) Nach: AK Kreuz Neufahrn (Tkn A 9) Zählstelle: 7635 9004	58.800	6.056 (10,3%)	

Nr	Rang	Straße	BL	Infos	DTV	SV (SV%)	BVWP
1.055	969	A 100	BE	Von: AS Wexstraße (16) Nach: AS Innsbrucker Platz (17) Zählstelle: 3546 0043	144.100	6.052 (4,2%)	
1.056	970	A 10	BB	Von: AS Berlin-Marzahn (3) Nach: AS Berlin-Hellersdorf (4) Zählstelle: 3448 1001	42.600	6.049 (14,2%)	VB 46KB
1.057	971	A 9	BY	Von: AS München-Fröttmaning-Süd (73) Nach: AS München-Freimann (74) Zählstelle: 7735 9120	91.600	6.046 (6,6%)	
1.058	972	A 1	SH	Von: AD Dreieck Bad Schwartau (A 226) Nach: AS Bad Schwartau (21) Zählstelle: 2030 0110	67.900	6.043 (8,9%)	
1.059	973	B 203	SH	Von: Emd. L 42 Nach: AS Rendsburg/Büdelsdorf (A 7) Zählstelle: 1624 0506 Anmerkung: Seltsam hohes Schwerverkehrsaufkommen. Wurde im Zweifelsfall belassen.	12.300	6.027 (49,0%)	
1.060	974	A 60	HE	Von: AS Bischofsheim (27) Nach: AS Rüsselsheim-Mitte (28) Zählstelle: 6016 0988	67.700	6.025 (8,9%)	VB 46BB
1.061	975	A 30	NI	Von: AS Nordhorn/Bad Bentheim (3) Nach: AS Schüttdorf-Nord (4) Zählstelle: 3609 0103	21.900	6.023 (27,5%)	
1.062	976	A 6	BY	Von: AS Sulzbach-Rosenberg (64) Nach: AS Amberg-West (65) Zählstelle: 6536 9001	20.000	6.020 (30,1%)	
1.063	977	A 72	SN	Von: AS Plauen-Ost (7) Nach: AS Treuen (8) Zählstelle: 5439 4114	43.200	6.005 (13,9%)	
1.064	978	A 6	RP	Von: AS Enkenbach-Alsenborn (17) Nach: AS Wattenheim (18) Zählstelle: 6414 8607	34.700	6.003 (17,3%)	WB 46KB
1.065	979	A 31	NW	Von: AS Kirchhellen (40) Nach: AS Gladbeck (41) Zählstelle: 4307 2101	60.600	5.999 (9,9%)	
1.066	980	A 93	BY	Von: AS Ponholz (36) Nach: AS Regensdorf (37) Zählstelle: 6838 9049	65.900	5.997 (9,1%)	
1.067	980	A 93	BY	Von: AS Regensburg-Nord (38) Nach: AS Regensburg-Pfaffenstein (39) Zählstelle: 6938 9047	65.900	5.997 (9,1%)	
1.068	981	A 10	BB	Von: AS Freienbrink (7) Nach: AD Dreieck Spreeau (A 12) Zählstelle: 3648 1001	40.500	5.994 (14,8%)	
1.069	982	A 52	NW	Von: AD Dreieck Breitscheid (Tkn A 524) Nach: AK Kreuz Breitscheid (Tkn A 3) Zählstelle: 4607 5637	110.900	5.989 (5,4%)	
1.070	983	A 40	NW	Von: AS Essen-Huttrop (24) Nach: AD Dreieck Essen-Ost (A 52) Zählstelle: 4508 5680	74.800	5.984 (8,0%)	
1.071	984	A 27	HB	Von: AS Bremen-Industriehäfen (17) Nach: AS Bremen-Überseestadt (18) Zählstelle: 2818 2403	73.800	5.978 (8,1%)	

Nr	Rang	Straße	BL	Infos	DTV	SV (SV%)	BVWP
1.072	985	A 42	NW	Von: AS Herne-Baukau (22) Nach: AS Herne-Horsthausen (23) Zählstelle: 4409 2171	51.500	5.974 (11,6%)	
1.073	985	A 4	SN	Von: AS Ottendorf-Okrilla (84) Nach: AS Pulsnitz (85) Zählstelle: 4849 4117	39.300	5.974 (15,2%)	
1.074	986	B 9	RP	Von: B 272 b. Schwegenheim Nach: B 35 nördl. Germersheim Zählstelle: 6716 0013	31.200	5.959 (19,1%)	
1.075	987	A 391	NI	Von: AS Braunschweig-Gartenstadt (7) Nach: AD Dreieck Braunschweig-Südwest (A 39) Zählstelle: 3729 0479	78.400	5.958 (7,6%)	
1.076	988	A 30	NI	Von: AS Schüttorf-Nord (4) Nach: AK Kreuz Schüttorf (A 31) Zählstelle: 3609 0104	20.900	5.957 (28,5%)	
1.077	989	A 44	NW	Von: AS Müncheheide (23) Nach: AS Krefeld-Forstwald (24) Zählstelle: 4705 2111	58.300	5.947 (10,2%)	WB 46BB
1.078	990	A 31	NW	Von: AS Gladbeck (41) Nach: AK Kreuz Bottrop (A 2) Zählstelle: 4407 2174	61.900	5.942 (9,6%)	
1.079	991	A 10	BB	Von: AS Berlin-Hohenschönhausen (2) Nach: AS Berlin-Marzahn (3) Zählstelle: 3347 1002	47.500	5.938 (12,5%)	VB 46KB
1.080	992	A 70	BY	Von: AS Schweinfurt-Hafen (6) Nach: AS Schweinfurt-Zentrum (7) Zählstelle: 5927 9002	38.800	5.936 (15,3%)	
1.081	993	A 7	BY	Von: AS Langenau (119) Nach: AK Kreuz Ulm/Elchingen (A 8) Zählstelle: 7526 9081	43.000	5.934 (13,8%)	
1.082	994	A 70	BY	Von: AK Kreuz Schweinfurt/Werneck (A 7) Nach: AS Werneck (3) Zählstelle: 5926 9203	40.600	5.928 (14,6%)	
1.083	995	A 72	BY	Von: AS Hof-Töpen (3) Nach: AD Dreieck Hochfranken (A 93) Zählstelle: 5637 9002	32.200	5.925 (18,4%)	
1.084	996	A 61	NW	Von: AS Breyell (4) Nach: AS Nettetel (5) Zählstelle: 4703 2101	30.500	5.917 (19,4%)	WB 46BB
1.085	997	B 14	BY	Von: VOHENSTRAUSS Nach: AS Wernberg-Koeblitz (A 93) Zählstelle: 6439 9101	12.400	5.915 (47,7%)	
1.086	998	A 8	BY	Von: AS Schweinbach (111) Nach: AS Traunstein/Siegsdorf (112) Zählstelle: 8141 9032	50.100	5.912 (11,8%)	WB 46BB
1.087	999	A 33	NW	Von: AS Paderborn-Schloß Neuhaus (25) Nach: AS Paderborn-Elsen (26) Zählstelle: 4218 2101	40.700	5.902 (14,5%)	
1.088	1.000	A 45	NW	Von: AK Kreuz Dortmund-West (A 40/B 1) Nach: AS Dortmund-Eichlinghofen (6) Zählstelle: 4510 2162	56.200	5.901 (10,5%)	VB 56BB

Nr	Rang	Straße	BL	Infos	DTV	SV (SV%)	BVWP
1.089	1.001	A 45	BY	Von: AS Karlstein (45a) Nach: AS Kleinstheim (45b) Zählstelle: 5920 9002	39.600	5.900 (14,9%)	
1.090	1.001	A 44	NW	Von: AS Titz (9) Nach: AD Dreieck Jackerath (A 61) Zählstelle: 4904 2105	43.700	5.900 (13,5%)	
1.091	1.002	A 10	BB	Von: AS Groß Kreuz (22) Nach: AS Phöben (23) Zählstelle: 3543 3605	30.400	5.898 (19,4%)	
1.092	1.003	A 7	BW	Von: AS Heidenheim (116) Nach: AS Giengen/Herbrechtingen (117) Zählstelle: 7327 1011	39.300	5.895 (15,0%)	
1.093	1.004	A 60	RP	Von: AS Mainz-Hechtsheim-West (22a) Nach: AS Mainz-Hechtsheim-Ost (22b) Zählstelle: 6015 0013	70.100	5.888 (8,4%)	VB 46KB
1.094	1.005	A 391	NI	Von: AS Braunschweig-Weststadt (6) Nach: AS Braunschweig-Gartenstadt (7) Zählstelle: 3729 0477	66.900	5.887 (8,8%)	
1.095	1.006	A 48	RP	Von: AK Kreuz Koblenz (A 61) Nach: AS Koblenz-Nord (10) Zählstelle: 5610 7132	43.900	5.883 (13,4%)	
1.096	1.007	A 44	NW	Von: AD Dreieck Jackerath (A 61) Nach: AS Otzenrath (11) Zählstelle: 4904 2104	43.200	5.875 (13,6%)	
1.097	1.007	A 43	NW	Von: AS Nottuln (4) Nach: AS Dülmen-Nord (5) Zählstelle: 4110 2100	45.900	5.875 (12,8%)	
1.098	1.008	B 28	BY	Von: B 10 (AS Neu Ulm) Nach: AD Neu Ulm (B 30) Zählstelle: 7625 9182	71.500	5.863 (8,2%)	
1.099	1.009	A 13	BB	Von: AS Mittenwalde (3) Nach: AS Groß Körös (4) Zählstelle: 3747 3609	40.700	5.861 (14,4%)	WB 46KB
1.100	1.010	A 661	HE	Von: AS Frankfurt-Eckenheim (7) Nach: AS Preungesheimer Dreieck (8) Zählstelle: 5818 0811	60.400	5.859 (9,7%)	
1.101	1.011	A 24	BB	Von: AD Dreieck Wittstock/Dosse (A 19) Nach: AS Herzsprung (21) Zählstelle: 2840 1003	41.200	5.850 (14,2%)	WB 46BB
1.102	1.011	A 59	NW	Von: AS Duisburg-Ruhrort (8) Nach: AK Kreuz Duisburg (A 40) Zählstelle: 4506 2114	90.000	5.850 (6,5%)	WB 46BB
1.103	1.011	A 30	NI	Von: Grenzübergang Bad Bentheim (1) Nach: AS Gildehaus (2) Zählstelle: 3608 3357	18.000	5.850 (32,5%)	
1.104	1.012	A 70	BY	Von: AS Werneck (3) Nach: AS Schweinfurt/Bergtheim (5) Zählstelle: 5927 9103	38.700	5.844 (15,1%)	
1.105	1.013	A 72	SN	Von: AS Stollberg-West (13) Nach: AS Stollberg-Nord (14) Zählstelle: 5242 1000	46.000	5.842 (12,7%)	WB 46KB

Nr	Rang	Straße	BL	Infos	DTV	SV (SV%)	BVWP
1.106	1.014	A 44	NW	Von: AS Otzenrath (11) Nach: AD Dreieck Holz (A 46) Zählstelle: 4904 2103	44.900	5.837 (13,0%)	
1.107	1.015	A 72	SN	Von: AS Chemnitz-Süd (15) Nach: AK Kreuz Chemnitz (A 4) Zählstelle: 5143 1003	53.500	5.832 (10,9%)	
1.108	1.016	A 7	SH	Von: AS Schleswig/Jagel (6) Nach: AS Owschlag (7) Zählstelle: 1523 0912	34.900	5.828 (16,7%)	
1.109	1.017	A 995	BY	Von: AS Sauerlach (5) Nach: AK Kreuz München-Süd (A 8) Zählstelle: 7935 9081	67.700	5.822 (8,6%)	
1.110	1.018	A 7	BY	Von: AK Kreuz Ulm/Elchingen (A 8) Nach: AS Nersingen (121) Zählstelle: 7526 9082	43.400	5.816 (13,4%)	
1.111	1.019	A 93	BY	Von: AS Regensburg-Königswiesen (42) Nach: AS Regensburg-Kumpfmühl (43) Zählstelle: 6938 9044	57.000	5.814 (10,2%)	
1.112	1.020	A 44	NW	Von: AS Broichweiden (5a) Nach: AS Alsdorf (5b) Zählstelle: 5103 2102	54.300	5.810 (10,7%)	
1.113	1.021	A 48	RP	Von: AS Bendorf/Neuwied (11) Nach: AS Höhr-Grenzhausen (12) Zählstelle: 5511 7130	41.200	5.809 (14,1%)	
1.114	1.022	A 6	BW	Von: AK Kreuz Mannheim (A 656) Nach: AS Mannheim/Schwetzingen (28) Zählstelle: 6517 1006	48.000	5.808 (12,1%)	VB 46BB
1.115	1.022	A 6	BW	Von: AS Mannheim/Schwetzingen (28) Nach: AS Schwetzingen/Hockenheim (29) Zählstelle: 6617 1001	48.000	5.808 (12,1%)	WB 46BB
1.116	1.022	A 6	BW	Von: AS Schwetzingen/Hockenheim (29) Nach: AD Dreieck Hockenheim (A 61) Zählstelle: 6617 1013	48.000	5.808 (12,1%)	WB 46BB
1.117	1.022	A 6	RP	Von: AS Waldmohr (10) Nach: AS Bruchmühlbach-Miesau (11) Zählstelle: 6610 7118	36.300	5.808 (16,0%)	WB 46KB
1.118	1.023	A 81	BW	Von: AS Gärtringen (27) Nach: AS Herrenberg (28) Zählstelle: 7319 1011	61.700	5.800 (9,4%)	
1.119	1.024	A 8	BY	Von: AS Traunstein/Siegsdorf (112) Nach: AS Neukirchen (113) Zählstelle: 8142 9033	43.600	5.799 (13,3%)	WB 46BB
1.120	1.025	A 10	BB	Von: AD Dreieck Havelland (A 24) Nach: AS Oberkrämer (30) Zählstelle: 3244 1001	51.300	5.797 (11,3%)	
1.121	1.026	A 27	NI	Von: AS Verden-Nord (25) Nach: AS Verden-Ost (26) Zählstelle: 3021 3303	36.900	5.793 (15,7%)	
1.122	1.027	A 27	HB	Von: AS Bremen-Sebaldsbrück (21) Nach: AK Bremer Kreuz (A 1) Zählstelle: 2919 2402	55.100	5.786 (10,5%)	VB 46BB

Nr	Rang	Straße	BL	Infos	DTV	SV (SV%)	BVWP
1.123	1.027	A 8	BY	Von: AS Anger (Behelfsausfahrt) (114) Nach: AS Bad Reichenhall (115) Zählstelle: 8243 9035	43.500	5.786 (13,3%)	WB 46BB
1.124	1.028	B 52	RP	Von: B0053 Nach: A 602 AS Trier-Ehrang (ohne Nummer) Zählstelle: 6106 0073	31.100	5.785 (18,6%)	
1.125	1.029	A 10	BB	Von: AS Berlin-Weißensee (36) Nach: AD Dreieck Schwanebeck (A 11) Zählstelle: 3347 1005	47.800	5.784 (12,1%)	
1.126	1.030	A 72	BY	Von: AS Hof-Nord (2) Nach: AS Hof-Töpen (3) Zählstelle: 5637 9001	31.600	5.783 (18,3%)	
1.127	1.031	A 10	BB	Von: AS Rüdersdorf (5) Nach: AS Erkner (6) Zählstelle: 3548 3602	33.800	5.780 (17,1%)	
1.128	1.032	A 8	SL	Von: AS Neunkirchen-Wellesweiler (25) Nach: AS Neunkirchen-Kohlhof (26) Zählstelle: 6609 0136	46.600	5.778 (12,4%)	
1.129	1.033	A 45	NW	Von: AK Kreuz Castrop-Rauxel-Ost (A 42) Nach: AS Dortmund-Hafen (4) Zählstelle: 4410 2168	62.100	5.775 (9,3%)	
1.130	1.034	A 6	RP	Von: AS Kaiserslautern-Ost (16b) Nach: AS Enkenbach-Alsenborn (17) Zählstelle: 6513 0127	35.400	5.770 (16,3%)	WB 46KB
1.131	1.035	A 8	SL	Von: AS Neunkirchen-Kohlhof (26) Nach: AK Kreuz Neunkirchen (A 6) Zählstelle: 6609 0135	44.700	5.766 (12,9%)	
1.132	1.036	B 10	BW	Von: B10/K1701 Münchingen Nach: B10/B27, S*Stgt.-Zuffenhausen Zählstelle: 7120 1100	68.600	5.762 (8,4%)	VB 24KB
1.133	1.037	A 7	BY	Von: AS Dreieck Hittistetten (122) Nach: AS Vöhringen (123) Zählstelle: 7626 9230	56.900	5.747 (10,1%)	
1.134	1.038	A 42	NW	Von: AS Herne-Horsthausen (23) Nach: AS Herne-Börnig (24) Zählstelle: 4409 2172	48.200	5.736 (11,9%)	
1.135	1.039	A 27	NI	Von: AS Achim-Ost (24) Nach: AS Verden-Nord (25) Zählstelle: 3021 0204	41.500	5.727 (13,8%)	
1.136	1.040	A 70	BY	Von: AS Hallstadt (15) Nach: AS Bamberg (16) Zählstelle: 6031 9001	47.700	5.724 (12,0%)	
1.137	1.041	A 93	BY	Von: AS Regensburg-West (40) Nach: AS Regensburg-Prüfening (41) Zählstelle: 6938 9045	62.200	5.722 (9,2%)	
1.138	1.041	A 93	BY	Von: AS Regensburg-Kumpfmühl (43) Nach: AK Kreuz Regensburg (A 3) Zählstelle: 7038 9042	62.200	5.722 (9,2%)	
1.139	1.041	A 44	NW	Von: AS Alsdorf (5b) Nach: AS Aldenhoven (6) Zählstelle: 5103 2101	46.900	5.722 (12,2%)	

Nr	Rang	Straße	BL	Infos	DTV	SV (SV%)	BVWP
1.140	1.042	A 70	BY	Von: AS Bamberg (16) Nach: AK Kreuz Bamberg (A 73/B 505/B 173) Zählstelle: 6031 9104	41.400	5.713 (13,8%)	
1.141	1.043	A 100	BE	Von: AS Tempelhofer Damm (20) Nach: AS Oberlandstraße (21) Zählstelle: 3546 0047	119.000	5.712 (4,8%)	
1.142	1.044	A 49	HE	Von: AS Kassel-Waldau (4) Nach: AS Kassel-Auestadion (5) Zählstelle: 4723 0958	60.100	5.710 (9,5%)	
1.143	1.045	A 44	NW	Von: AS Aldenhoven (6) Nach: AS Jülich-West (7) Zählstelle: 5003 2101	40.200	5.708 (14,2%)	
1.144	1.046	A 555	NW	Von: AK Kreuz Köln-Süd (A 4) Nach: AS Rodenkirchen (3) Zählstelle: 5107 2105	82.700	5.706 (6,9%)	
1.145	1.047	A 49	HE	Von: AS Kassel-Auestadion (5) Nach: AS Kassel-Niederzwehren (6) Zählstelle: 4722 0957	57.600	5.702 (9,9%)	
1.146	1.048	A 72	SN	Von: AS Treuen (8) Nach: AS Reichenbach (9) Zählstelle: 5439 1000	40.400	5.696 (14,1%)	
1.147	1.049	B 45	HE	Von: Tannenmühlkreisel Nach: Anschluß L2310 Zählstelle: 5919 0312	66.900	5.687 (8,5%)	
1.148	1.050	A 70	BY	Von: AS Schweinfurt-Zentrum (7) Nach: AS Gochsheim (8) Zählstelle: 5927 9001	39.200	5.684 (14,5%)	
1.149	1.051	A 4	SN	Von: AS Limbach-Oberfrohna (67) Nach: AK Kreuz Chemnitz (A 72) Zählstelle: 5142 1000	45.800	5.679 (12,4%)	
1.150	1.052	A 30	NI	Von: AS Gildehaus (2) Nach: AS Nordhorn/Bad Bentheim (3) Zählstelle: 3608 0101	17.900	5.674 (31,7%)	
1.151	1.053	A 10	BB	Von: AS Leest (24) Nach: AS Potsdam-Nord (25) Zählstelle: 3543 1003	31.800	5.660 (17,8%)	
1.152	1.054	A 43	NW	Von: AS Dülmen-Nord (5) Nach: AS Dülmen (6) Zählstelle: 4109 2100	44.900	5.657 (12,6%)	
1.153	1.054	A 6	RP	Von: AK Kreuz Frankenthal (A 61) Nach: AS Frankenthal (22) Zählstelle: 6416 8570	44.900	5.657 (12,6%)	WB 46KB
1.154	1.055	A 93	BY	Von: AS Schwandorf-Nord (32) Nach: AS Schwandorf-Mitte (33) Zählstelle: 6638 9002	39.500	5.649 (14,3%)	
1.155	1.056	A 27	HB	Von: AS Bremen-Überseestadt (18) Nach: AS Bremen-Horn/Lehe (19) Zählstelle: 2819 0120	59.400	5.643 (9,5%)	WB 46BB
1.156	1.057	A 10	BB	Von: AS Birkenwerder (33) Nach: AS Mühlenbeck (34) Zählstelle: 3245 1003	50.800	5.639 (11,1%)	

Nr	Rang	Straße	BL	Infos	DTV	SV (SV%)	BVWP
1.157	1.057	A 42	NW	Von: AS Castrop-Rauxel-Bladenhorst (25) Nach: AS Castrop-Rauxel (26) Zählstelle: 4409 2174	46.600	5.639 (12,1%)	
1.158	1.058	A 7	SH	Von: AS Schleswig/Schuby (5) Nach: AS Schleswig/Jagel (6) Zählstelle: 1423 0917	32.400	5.638 (17,4%)	
1.159	1.058	A 13	BB	Von: AK Schönefelder Kreuz (A 10) Nach: AS Ragow (2) Zählstelle: 3647 1006	45.100	5.638 (12,5%)	WB 46KB
1.160	1.059	A 42	NW	Von: AS Castrop-Rauxel (26) Nach: AK Kreuz Castrop-Rauxel-Ost (Tkn A 45) Zählstelle: 4409 2175	46.200	5.636 (12,2%)	
1.161	1.060	A 65	RP	Von: AS Kandel-Mitte (21) Nach: AS Kandel-Süd (22) Zählstelle: 6915 7045	40.800	5.630 (13,8%)	
1.162	1.061	A 93	BY	Von: AS Regensburg-Prüfening (41) Nach: AS Regensburg-Königswiesen (42) Zählstelle: 6938 9043	63.900	5.623 (8,8%)	
1.163	1.062	A 620	SL	Von: AD Dreieck Saarlouis (A 8) Nach: AS Wallerfangen (2) Zählstelle: 6606 0128	52.500	5.618 (10,7%)	
1.164	1.063	A 620	SL	Von: AS Saarbrücken-Klarenthal (11) Nach: AS Saarbrücken-Gersweiler (12) Zählstelle: 6707 0120	52.400	5.607 (10,7%)	
1.165	1.064	A 24	BB	Von: AS Herzsprung (21) Nach: AS Neuruppin (22) Zählstelle: 3041 3613	40.300	5.602 (13,9%)	WB 46BB
1.166	1.065	A 46	NW	Von: AS Jüchen (12) Nach: AS Grevenbroich (13) Zählstelle: 4805 2105	53.800	5.595 (10,4%)	
1.167	1.066	A 7	SH	Von: AS Tarp (4) Nach: AS Schleswig/Schuby (5) Zählstelle: 1322 0918	30.900	5.593 (18,1%)	
1.168	1.067	B 10	BW	Von: B10/B14/L1193, S*Stgt.-Berg Nach: "Schwane B 10 AS. Oberesslingen Zählstelle: 7221 1102	70.700	5.585 (7,9%)	WB 46BB
1.169	1.068	A 485	HE	Von: AS Gießen-Licher Straße (5) Nach: AS Gießen-Schiffenberger Tal (6) Zählstelle: 5418 0973	58.100	5.578 (9,6%)	
1.170	1.069	A 93	BY	Von: AS Regensburg-Pfaffenstein (39) Nach: AS Regensburg-West (40) Zählstelle: 6938 9046	68.000	5.576 (8,2%)	
1.171	1.070	B 45	HE	Von: Abzweig B45/B43a Nach: Tannenmühlkreisel Zählstelle: 5919 0366	60.600	5.575 (9,2%)	
1.172	1.071	A 10	BB	Von: AS Berlin-Hellersdorf (4) Nach: AS Rüdersdorf (5) Zählstelle: 3548 1001	41.900	5.573 (13,3%)	
1.173	1.072	A 14	SN	Von: AS Grimma (31) Nach: AS Mutzschen (32) Zählstelle: 4742 1000	35.200	5.562 (15,8%)	

Nr	Rang	Straße	BL	Infos	DTV	SV (SV%)	BVWP
1.174	1.073	A 14	SN	Von: AS Mutzschen (32) Nach: AS Leisnig (33) Zählstelle: 4743 1000	33.300	5.561 (16,7%)	
1.175	1.074	A 4	NW	Von: AS Bergisch-Gladbach/Moitzfeld (20) Nach: AS Untereschbach (21) Zählstelle: 5009 2101	59.100	5.555 (9,4%)	
1.176	1.074	A 6	RP	Von: AS Frankenthal (22) Nach: AS Ludwigshafen-Nord (23) Zählstelle: 6416 8567	44.800	5.555 (12,4%)	WB* 46KB
1.177	1.075	A 1	SH	Von: AS Bad Schwartau (21) Nach: AS Lübeck-Zentrum (22) Zählstelle: 2130 1108	66.800	5.544 (8,3%)	
1.178	1.076	A 45	HE	Von: AK Gambacher Kreuz (A 5) Nach: AS Münzenberg (36) Zählstelle: 5518 6844	32.800	5.543 (16,9%)	
1.179	1.076	A 7	BW	Von: AS Aalen/Westhausen (114) Nach: AS Aalen/Oberkochen (115) Zählstelle: 7127 1001	37.200	5.543 (14,9%)	
1.180	1.077	A 45	BY	Von: AK Hanauer Kreuz (A 66/B 43a) Nach: AS Alzenau (44) Zählstelle: 5820 9001	45.800	5.542 (12,1%)	
1.181	1.078	A 14	SN	Von: AS Döbeln-Ost (35) Nach: AS Nossen-Nord (36) Zählstelle: 4945 4103	30.600	5.539 (18,1%)	
1.182	1.079	A 43	NW	Von: AK Kreuz Marl-Nord (A 52/L 612) Nach: AS Marl-Sinsen (10) Zählstelle: 4308 2150	60.200	5.538 (9,2%)	
1.183	1.080	A 28	NI	Von: AS Oldenburg-Haarentor (12) Nach: AS Oldenburg-Eversten (13) Zählstelle: 2815 0061	76.900	5.537 (7,2%)	
1.184	1.081	A 92	BY	Von: AS Oberschleißheim (2) Nach: AS Lohhof (3) Zählstelle: 7735 9006	54.700	5.525 (10,1%)	
1.185	1.082	A 42	NW	Von: AS Herne-Börnig (24) Nach: AS Castrop-Rauxel-Bladenhorst (25) Zählstelle: 4409 2173	45.200	5.514 (12,2%)	
1.186	1.082	A 24	SH	Von: AS Talkau (7) Nach: AS Hornbek (8) Zählstelle: 2429 0090	34.900	5.514 (15,8%)	
1.187	1.083	B 9	RP	Von: L 550 Nach: L 539 Zählstelle: 6716 0029	29.800	5.513 (18,5%)	
1.188	1.084	A 73	BY	Von: AS Bamberg-Ost (St 2281) Nach: AS Bamberg-Süd (B 22) Zählstelle: 6131 9104	42.400	5.512 (13,0%)	
1.189	1.085	B 9	RP	Von: B 35 nördl. Gernersheim Nach: L 550 Zählstelle: 6716 0028	33.000	5.511 (16,7%)	
1.190	1.086	A 72	SN	Von: AD Dreieck Hochfranken (A 93) Nach: AS Pirk (5) Zählstelle: 5637 4109	36.200	5.502 (15,2%)	

Nr	Rang	Straße	BL	Infos	DTV	SV (SV%)	BVWP
1.191	1.087	A 1	NW	Von: AK Kreuz Bliesheim (A 61) Nach: AS Euskirchen (110) Zählstelle: 5206 5060	40.700	5.495 (13,5%)	
1.192	1.088	A 13	BB	Von: AS Groß Körös (4) Nach: AS Teupitz (5a) Zählstelle: 3847 1001	40.400	5.494 (13,6%)	WB 46KB
1.193	1.089	A 4	SN	Von: AS Glauchau-Ost (64) Nach: AS Hohenstein-Ernstthal (65) Zählstelle: 5141 1000	37.100	5.491 (14,8%)	VB 46KB
1.194	1.090	A 485	HE	Von: AS Gießen-Schiffenberger Tal (6) Nach: AS Bergwerkswald (7) Zählstelle: 5418 0978	63.100	5.490 (8,7%)	
1.195	1.091	A 10	BB	Von: AS Phöben (23) Nach: AS Leest (24) Zählstelle: 3543 1002	35.400	5.487 (15,5%)	
1.196	1.092	A 28	NI	Von: AS Hude (18) Nach: AS Ganderkesee-West (19) Zählstelle: 2916 3315	45.300	5.481 (12,1%)	
1.197	1.093	A 66	HE	Von: AS Gründau-Rothenbergen (41) Nach: AS Gründau-Lieblös (42) Zählstelle: 5820 0967	53.700	5.477 (10,2%)	
1.198	1.093	A 72	SN	Von: AS Reichenbach (9) Nach: AS Zwickau-West (10) Zählstelle: 5340 4113	38.300	5.477 (14,3%)	
1.199	1.094	A 13	BB	Von: AS Freiwalde (7) Nach: AS Duben (8) Zählstelle: 4048 1001	35.500	5.467 (15,4%)	WB 46KB
1.200	1.095	A 6	BY	Von: AS Waidhaus (76) Nach: Grenzübergang Waidhaus/Rozvadov Zählstelle: 6341 9050	10.900	5.461 (50,1%)	
1.201	1.096	A 4	SN	Von: AS Wüstenbrand (66) Nach: AS Limbach-Oberfrohna (67) Zählstelle: 5142 1001	40.400	5.454 (13,5%)	VB 46KB
1.202	1.096	A 45	HE	Von: AS Langenselbold-West (41) Nach: AD Langenselbolder Dreieck (A 66/B 40) Zählstelle: 5820 0902	40.400	5.454 (13,5%)	
1.203	1.097	A 45	HE	Von: AS Kleinostheim (45b) Nach: AS Mainhausen (46) Zählstelle: 5920 0836	36.600	5.453 (14,9%)	
1.204	1.097	A 14	SN	Von: AS Döbeln-Nord (34) Nach: AS Döbeln-Ost (35) Zählstelle: 4845 1000	29.800	5.453 (18,3%)	
1.205	1.098	B 9	RP	Von: K 27 Nach: L 537 Zählstelle: 6716 7025	36.100	5.451 (15,1%)	
1.206	1.099	A 48	RP	Von: AS Höhr-Grenzhausen (12) Nach: AD Dreieck Dernbach (A 3) Zählstelle: 5512 0150	38.600	5.443 (14,1%)	
1.207	1.100	A 72	SN	Von: AS Stollberg-Nord (14) Nach: AS Chemnitz-Süd (15) Zählstelle: 5242 4108	48.100	5.435 (11,3%)	WB 46KB

Nr	Rang	Straße	BL	Infos	DTV	SV (SV%)	BVWP
1.208	1.101	A 70	BY	Von: AS Bamberg-Hafen (14) Nach: AS Hallstadt (15) Zählstelle: 6031 9105	43.800	5.431 (12,4%)	
1.209	1.102	A 14	SN	Von: AS Leisnig (33) Nach: AS Döbeln-Nord (34) Zählstelle: 4844 1001	27.500	5.418 (19,7%)	
1.210	1.103	A 73	BY	Von: AK Kreuz Bamberg (A 70/B 505/B 173) Nach: AS Memmelsdorf (St 2190) Zählstelle: 6031 9111	51.100	5.417 (10,6%)	
1.211	1.104	A 60	RP	Von: AS Mainz-Finthen (19) Nach: AS Mainz-Lerchenberg (20) Zählstelle: 6015 0011	67.700	5.416 (8,0%)	VB 46KB
1.212	1.105	A 44	NW	Von: AS Neersen (22) Nach: AS Münchheide (23) Zählstelle: 4705 2110	57.000	5.415 (9,5%)	WB 46BB
1.213	1.106	A 66	HE	Von: AS Langensfeld (40) Nach: AS Gründau-Rothenbergen (41) Zählstelle: 5820 0966	56.400	5.414 (9,6%)	WB 46BB
1.214	1.107	A 33	NW	Von: AS Borcheln-Etteln (30) Nach: AK Kreuz Wünnenberg-Haaren (A 44) Zählstelle: 4418 2102	32.400	5.411 (16,7%)	
1.215	1.108	A 72	SN	Von: AS Plauen-Süd (6) Nach: AS Plauen-Ost (7) Zählstelle: 5539 1000	35.100	5.405 (15,4%)	
1.216	1.108	A 59	NW	Von: AS Duisburg-Meiderich (7) Nach: AS Duisburg-Ruhrort (8) Zählstelle: 4506 2115	88.600	5.405 (6,1%)	WB 46BB
1.217	1.109	A 485	HE	Von: AS Gießen-Grünberger Straße (4) Nach: AS Gießen-Licher Straße (5) Zählstelle: 5418 0974	55.700	5.403 (9,7%)	
1.218	1.109	A 27	HB	Von: AS Bremen-Nord (16) Nach: AD Dreieck Bremen-Industriehäfen (17) Zählstelle: 2818 0101	62.100	5.403 (8,7%)	
1.219	1.110	A 66	HE	Von: AS Wallau (8) Nach: AK Wiesbadener Kreuz (A 3) Zählstelle: 5916 0894	103.800	5.398 (5,2%)	
1.220	1.111	A 45	HE	Von: AS Altstadt (39) Nach: AS Langensfeld-West (41) Zählstelle: 5820 0905	37.200	5.394 (14,5%)	
1.221	1.112	A 7	SH	Von: AS Flensburg (3) Nach: AS Tarp (4) Zählstelle: 1322 0919	28.800	5.386 (18,7%)	
1.222	1.113	A 10	BB	Von: AD Dreieck Werder (A 2) Nach: AS Groß Kreuz (22) Zählstelle: 3642 1003	27.900	5.385 (19,3%)	
1.223	1.114	A 44	NW	Von: AS Jülich-Ost (8) Nach: AS Titz (9) Zählstelle: 5004 5017	38.400	5.376 (14,0%)	
1.224	1.115	A 44	NW	Von: AS Witten-Zentrum (43) Nach: AS Witten-Stockum (44) Zählstelle: 4510 2150	59.700	5.373 (9,0%)	

Nr	Rang	Straße	BL	Infos	DTV	SV (SV%)	BVWP
1.225	1.116	A 14	SN	Von: AS Nossen-Ost (37) Nach: AD Dreieck Nossen (A 4) Zählstelle: 4946 1001	28.100	5.367 (19,1%)	
1.226	1.117	B 43a	HE	Von: Abzweig B45/B43a Nach: AS HU-Klein-Auheim Zählstelle: 5919 0820	44.300	5.360 (12,1%)	
1.227	1.117	A 93	BY	Von: AS Wernberg-Köblitz (27) Nach: AS Pfreimd (29) Zählstelle: 6438 9001	33.500	5.360 (16,0%)	
1.228	1.118	A 8	SL	Von: AD Dreieck Neunkirchen/Spiesen (Tkn B 41) Nach: AS Neunkirchen-Oberstadt (24) Zählstelle: 6609 0138	41.200	5.356 (13,0%)	
1.229	1.119	A 70	BY	Von: AS Gochsheim (8) Nach: AS Schonungen (9) Zählstelle: 5927 9105	36.400	5.351 (14,7%)	
1.230	1.120	A 33	NW	Von: AS Paderborn-Mönkeloh (28) Nach: AS Borchen (29) Zählstelle: 4318 2101	36.600	5.344 (14,6%)	
1.231	1.121	A 4	NW	Von: AS Engelskirchen (23) Nach: AS Bielstein (24) Zählstelle: 5010 2101	45.600	5.335 (11,7%)	
1.232	1.122	A 1	NW	Von: AS Euskirchen (110) Nach: AS Euskirchen (110) Zählstelle: 5306 2103	40.700	5.332 (13,1%)	
1.233	1.123	A 100	BE	Von: AK Kreuz Schöneberg (A 103/B1) Nach: AS Alboinstraße (19) Zählstelle: 3546 0045	136.500	5.324 (3,9%)	
1.234	1.124	A 6	SL	Von: AS St. Ingbert-West (5) Nach: AS St. Ingbert-Mitte (6) Zählstelle: 6708 0109	41.900	5.321 (12,7%)	
1.235	1.125	B 313	BW	Von: AS Wendlingen (A 8) Nach: B10/B313 "Plochinger Dreieck" Zählstelle: 7322 1109	70.000	5.320 (7,6%)	
1.236	1.126	A 60	RP	Von: AS Mainz-Lerchenberg (20) Nach: AK Kreuz Mainz-Süd (A 63) Zählstelle: 6015 0012	71.800	5.313 (7,4%)	VB 46KB
1.237	1.127	A 560	NW	Von: AD Dreieck Sankt Augustin-West (A 59) Nach: AS Sankt Augustin (2) Zählstelle: 5208 5629	78.100	5.311 (6,8%)	
1.238	1.128	A 24	SH	Von: AS Hornbek (8) Nach: AS Zarrentin (9) Zählstelle: 2430 1110	35.400	5.310 (15,0%)	
1.239	1.129	A 28	NI	Von: AD Dreieck Oldenburg-West (A 293) Nach: AS Oldenburg-Haarentor (12) Zählstelle: 2815 0108	82.900	5.306 (6,4%)	
1.240	1.130	A 6	BY	Von: AS Amberg-West (65) Nach: AS Amberg-Süd (66) Zählstelle: 6537 9001	15.500	5.301 (34,2%)	
1.241	1.131	A 93	BY	Von: AS Regensauf (37) Nach: AS Regensburg-Nord (38) Zählstelle: 6838 9048	47.700	5.295 (11,1%)	

Nr	Rang	Straße	BL	Infos	DTV	SV (SV%)	BVWP
1.242	1.132	A 4	SN	Von: AS Hohenstein-Ernstthal (65) Nach: AS Wüstenbrand (66) Zählstelle: 5142 4107	39.800	5.293 (13,3%)	VB 46KB
1.243	1.133	A 44	NW	Von: AK Kreuz Neersen (Tkn A 52) Nach: AS Neersen (22) Zählstelle: 4704 2101	55.700	5.292 (9,5%)	WB 46BB
1.244	1.134	A 27	NI	Von: AS Walsrode-West (27) Nach: AS Walsrode-Süd (28) Zählstelle: 3123 0210	31.300	5.290 (16,9%)	
1.245	1.135	A 52	NW	Von: AS Tiefenbroich (24) Nach: AD Dreieck Breitscheid (Tkn A 524) Zählstelle: 4607 5027	101.500	5.278 (5,2%)	
1.246	1.136	A 6	SL	Von: AK Kreuz Neunkirchen (A 8) Nach: AS Homburg (9) Zählstelle: 6609 0105	41.800	5.267 (12,6%)	
1.247	1.137	A 65	RP	Von: AS Landau-Nord (15) Nach: AS Landau-Zentrum (16) Zählstelle: 6714 0164	39.300	5.266 (13,4%)	
1.248	1.138	A 45	HE	Von: AS Florstadt (38) Nach: AS Altenstadt (39) Zählstelle: 5719 0904	32.300	5.265 (16,3%)	
1.249	1.139	A 8	SL	Von: AS Elversberg (21) Nach: AS Neunkirchen-Heinitz (22) Zählstelle: 6608 0140	41.100	5.261 (12,8%)	
1.250	1.139	A 27	HB	Von: AS Bremen-Horn/Lehe (19) Nach: AS Bremen-Vahr (20) Zählstelle: 2919 0103	50.100	5.261 (10,5%)	WB 46BB
1.251	1.140	A 352	NI	Von: AS Hannover-Flughafen (3) Nach: AS Hannover-Flughafen (3) Zählstelle: 3524 0124	48.200	5.254 (10,9%)	
1.252	1.140	B 49	HE	Von: AS Limburg-Nord (A 3) Nach: Emd. K 473 Zählstelle: 5514 0113	48.200	5.254 (10,9%)	
1.253	1.141	B 6	HB	Von: Hochschuling Nach: Verteilerkreis Utbremen Zählstelle: 2818 0213	63.200	5.246 (8,3%)	
1.254	1.142	A 4	SN	Von: AS Glauchau-West (63) Nach: AS Glauchau-Ost (64) Zählstelle: 5141 1001	34.500	5.244 (15,2%)	
1.255	1.142	A 45	BY	Von: AS Alzenau (44) Nach: AS Karlstein (45a) Zählstelle: 5920 9050	34.500	5.244 (15,2%)	
1.256	1.143	A 4	SN	Von: AS Pulsnitz (85) Nach: AS Ohorn (86) Zählstelle: 4850 1000	37.700	5.240 (13,9%)	
1.257	1.143	A 46	NW	Von: AS Is.-Letmathe (45) Nach: AS Is.-Oestrich (46) Zählstelle: 4611 2167	52.400	5.240 (10,0%)	
1.258	1.144	A 10	BB	Von: AS Mühlenbeck (34) Nach: AD Dreieck Pankow (A 114) Zählstelle: 3346 1001	52.900	5.237 (9,9%)	

Nr	Rang	Straße	BL	Infos	DTV	SV (SV%)	BVWP
1.259	1.145	A 46	NW	Von: AS Hagen-Hohenlimburg (43) Nach: AS Hagen-Eisey (44) Zählstelle: 4611 2164	50.800	5.232 (10,3%)	
1.260	1.146	B 9	RP	Von: B 39 westl. Spayer Nach: B 39 Zählstelle: 6616 0051	48.800	5.222 (10,7%)	
1.261	1.147	A 81	BW	Von: AS Rottenburg (29) Nach: AS Horb a.N. (30) Zählstelle: 7518 1028	47.900	5.221 (10,9%)	
1.262	1.148	A 4	NW	Von: AS Untereschbach (21) Nach: AS Overath (22) Zählstelle: 5009 2102	52.200	5.220 (10,0%)	
1.263	1.149	A 13	BB	Von: AS Baruth/Mark (5b) Nach: AS Staakow (6) Zählstelle: 3948 1001	37.800	5.216 (13,8%)	WB 46KB
1.264	1.150	A 60	RP	Von: AS Heidesheim (17) Nach: AD Dreieck Mainz (A 643) Zählstelle: 5915 7109	64.900	5.192 (8,0%)	WB 46KB
1.265	1.151	A 81	BW	Von: AS Möckmühl (7) Nach: AS Neuenstadt (Kocher) (8) Zählstelle: 6722 1084	35.800	5.191 (14,5%)	
1.266	1.152	A 61	NW	Von: Grenzübergang Schwanenhaus (1) Nach: AS Kaldenkirchen (2) Zählstelle: 4603 5076	23.700	5.190 (21,9%)	
1.267	1.153	A 46	NW	Von: AK Kreuz Wuppertal-Nord (Tkn A 43) Nach: AK Kreuz Wuppertal-Nord (Tkn B 326/A 1) Zählstelle: 4609 2165	41.800	5.183 (12,4%)	
1.268	1.154	A 72	SN	Von: AS Pirk (5) Nach: AS Plauen-Süd (6) Zählstelle: 5538 1000	31.600	5.182 (16,4%)	
1.269	1.155	A 66	HE	Von: AS Krifteler Dreieck (13) Nach: AS F-Zeilsheim (14) Zählstelle: 5916 1900	103.600	5.180 (5,0%)	
1.270	1.155	A 4	SN	Von: AS Bautzen-West (89) Nach: AS Bautzen-Ost (90) Zählstelle: 4852 1000	29.100	5.180 (17,8%)	
1.271	1.156	A 66	HE	Von: AS Wiesbaden-Erbenheim (6) Nach: AS Wiesbaden-Nordenstadt (7) Zählstelle: 5915 6902	107.800	5.174 (4,8%)	
1.272	1.156	A 33	NW	Von: AS Paderborn-Zentrum (27) Nach: AS Paderborn-Mönkeloh (28) Zählstelle: 4318 2102	33.600	5.174 (15,4%)	
1.273	1.156	A 565	NW	Von: AD Dreieck Beuel (A 59) Nach: AS Bonn-Beuel-Nord (2) Zählstelle: 5208 5634	87.700	5.174 (5,9%)	VB 46BB
1.274	1.157	A 620	SL	Von: AS Völklingen (9) Nach: AS Völklingen-Ost (10) Zählstelle: 6707 0129	48.800	5.173 (10,6%)	
1.275	1.158	A 65	RP	Von: AS Wörth-Dorschberg (23) Nach: AS Wörther Kreuz (24) Zählstelle: 6915 0532	40.400	5.171 (12,8%)	

Nr	Rang	Straße	BL	Infos	DTV	SV (SV%)	BVWP
1.276	1.159	A 49	HE	Von: AS Kassel-Niederzwehren (6) Nach: AK Kreuz Kassel-West (A 44) Zählstelle: 4722 0956	53.300	5.170 (9,7%)	
1.277	1.160	B 203	SH	Von: B 202 Fockbek Nach: Emd. L 126 Zählstelle: 1723 0109 Anmerkung: Sehr seltsam hohes Schwerverkehrsaufkommen. Wurde im Zweifelsfall belassen.	6.300	5.166 (82,0%)	
1.278	1.161	A 100	BE	Von: AS Gradestraße (22) Nach: AS Britzer Damm (23) Zählstelle: 3546 0048	93.900	5.165 (5,5%)	
1.279	1.162	A 66	HE	Von: AS F-Zeilsheim (14) Nach: AS Kelkheim (15) Zählstelle: 5916 0892	92.100	5.158 (5,6%)	
1.280	1.163	A 7	BY	Von: AS Berkheim (127) Nach: AK Kreuz Memmingen (A 96) Zählstelle: 7926 9091	49.500	5.148 (10,4%)	
1.281	1.164	A 8	SL	Von: AK Kreuz Neunkirchen (A 6) Nach: AS Limbach (28) Zählstelle: 6609 0134	40.200	5.146 (12,8%)	
1.282	1.165	A 10	BB	Von: AD Dreieck Kreuz Oranienburg (A 111) Nach: AS Birkenwerder (33) Zählstelle: 3245 1002	42.500	5.143 (12,1%)	
1.283	1.166	A 28	NI	Von: AK Kreuz Oldenburg-Ost (Tkn A 29) Nach: AS Hatten (17) Zählstelle: 2916 0047	45.100	5.141 (11,4%)	
1.284	1.166	A 3	NW	Von: AS Hamminkeln (5) Nach: AS Wesel (6) Zählstelle: 4205 2102	37.800	5.141 (13,6%)	
1.285	1.167	A 49	HE	Von: AS Baunatal-Mitte (9) Nach: AS Baunatal-Süd (10) Zählstelle: 4722 6645	43.500	5.133 (11,8%)	
1.286	1.168	A 27	NI	Von: AS Verden-Ost (26) Nach: AS Walsrode-West (27) Zählstelle: 3022 0208	31.100	5.132 (16,5%)	
1.287	1.169	A 24	SH	Von: AK Kreuz Hamburg-Ost (A 1) Nach: AS Reinbek (4) Zählstelle: 2427 0137	47.500	5.130 (10,8%)	
1.288	1.170	A 14	SN	Von: AS Nossen-Nord (36) Nach: AS Nossen-Ost (37) Zählstelle: 4945 1000	27.400	5.124 (18,7%)	
1.289	1.171	A 46	NW	Von: AS Hagen-Else (44) Nach: AS Is.-Letmathe (45) Zählstelle: 4611 2165	49.700	5.119 (10,3%)	
1.290	1.172	A 64	RP	Von: Grenzübergang Sauerthalbrücke (1) Nach: AS Trier (3) Zählstelle: 6205 7022	28.900	5.115 (17,7%)	WB 24KB
1.291	1.172	A 10	BB	Von: AS Falkensee (28) Nach: AD Dreieck Havelland (A 24) Zählstelle: 3343 1001	27.800	5.115 (18,4%)	
1.292	1.173	A 72	BY	Von: AD Dreieck Bayerisches Vogtland (A 9) Nach: AS Hof-Nord (2) Zählstelle: 5636 9005	28.400	5.112 (18,0%)	

Nr	Rang	Straße	BL	Infos	DTV	SV (SV%)	BVWP
1.293	1.174	A 45	NW	Von: AK Kreuz Dortmund-Nordwest (A 2) Nach: AK Kreuz Castrop-Rauxel-Ost (A 42) Zählstelle: 4410 2166	41.800	5.100 (12,2%)	
1.294	1.175	B 9	RP	Von: A 61 AS Speyer (63) Nach: L 454 Zählstelle: 6616 0052	42.100	5.094 (12,1%)	
1.295	1.176	A 31	NW	Von: AS Kirchhellen-Nord (39) Nach: AS Kirchhellen (40) Zählstelle: 4307 2100	53.600	5.092 (9,5%)	
1.296	1.177	A 43	NW	Von: AS Bochum-Querenburg (19) Nach: AS Witten-Heven (20) Zählstelle: 4509 2173	67.800	5.085 (7,5%)	
1.297	1.178	A 8	SL	Von: AS Neunkirchen-Oberstadt (24) Nach: AS Neunkirchen-Wellesweiler (25) Zählstelle: 6609 0137	42.000	5.082 (12,1%)	
1.298	1.179	A 44	NW	Von: AK Kreuz Bochum/Witten (A 43) Nach: AS Witten-Zentrum (43) Zählstelle: 4509 2177	63.500	5.080 (8,0%)	
1.299	1.180	A 44	NW	Von: AK Kreuz Aachen (Tkn A 4) Nach: AS Broichweiden (5a) Zählstelle: 5103 5650	58.300	5.072 (8,7%)	
1.300	1.180	A 73	BY	Von: AS Erlangen-Zentrum (Gmde) Nach: AS Erlangen-Bruck (B 4) Zählstelle: 6431 9102	63.400	5.072 (8,0%)	WB 46BB
1.301	1.181	A 65	RP	Von: AS Landau-Zentrum (16) Nach: AS Landau-Süd (17) Zählstelle: 6814 0165	38.700	5.070 (13,1%)	
1.302	1.182	B 9	RP	Von: L 537 Nach: B 272 b. Schwegenheim Zählstelle: 6716 0012	31.400	5.055 (16,1%)	
1.303	1.182	A 6	SL	Von: AS St. Ingbert-Mitte (6) Nach: AS Rohrbach (7) Zählstelle: 6708 0102	39.800	5.055 (12,7%)	
1.304	1.183	A 73	BY	Von: AS Möhrendorf (ERH 31) Nach: AS Erlangen-Nord (St 2240) Zählstelle: 6331 9002	62.300	5.046 (8,1%)	WB 46BB
1.305	1.183	A 28	NI	Von: AS Hatten (17) Nach: AS Hude (18) Zählstelle: 2916 0049	43.500	5.046 (11,6%)	
1.306	1.184	A 4	NW	Von: AS Overath (22) Nach: AS Engelskirchen (23) Zählstelle: 5010 5068	45.000	5.040 (11,2%)	
1.307	1.185	A 6	BY	Von: AS Amberg-Süd (66) Nach: AS Amberg-Ost (67) Zählstelle: 6537 9002	14.600	5.037 (34,5%)	
1.308	1.186	A 13	BB	Von: AS Lübbenau (9) Nach: AD Dreieck Spreewald (A 15) Zählstelle: 4149 1005	38.700	5.031 (13,0%)	WB 46KB
1.309	1.187	A 6	SL	Von: AS SB-Fechingen (4) Nach: AS St. Ingbert-West (5) Zählstelle: 6708 0101	38.100	5.029 (13,2%)	

Nr	Rang	Straße	BL	Infos	DTV	SV (SV%)	BVWP
1.310	1.188	A 24	MV	Von: AS Zarrentin (9) Nach: AS Wittenburg (10) Zählstelle: 2431 0004	35.400	5.027 (14,2%)	
1.311	1.188	A 33	NW	Von: AS Stukenbrock-Senne (23) Nach: AS Paderborn-Sennelager (24) Zählstelle: 4118 5111	35.400	5.027 (14,2%)	
1.312	1.189	A 7	NI	Von: AK Maschener Kreuz (Tkn A 250) Nach: AD Horster Dreieck (Tkn Eckverbindung) Zählstelle: 2626 0075	31.200	5.023 (16,1%)	
1.313	1.190	A 643	HE	Von: AK Schiersteiner Kreuz (A 66) Nach: AS Wiesbaden-Äppelallee (L 3482) Zählstelle: 5915 0898	81.000	5.022 (6,2%)	WB* 46BB
1.314	1.191	A 65	RP	Von: AS Landau-Süd (17) Nach: AS Insheim (18) Zählstelle: 6814 0164	38.600	5.018 (13,0%)	
1.315	1.192	A 93	BY	Von: AS Weiden-Nord (22) Nach: AS Weiden-West (23) Zählstelle: 6238 9004	38.000	5.016 (13,2%)	
1.316	1.192	A 93	BY	Von: AS Weiden-West (23) Nach: AS Weiden-Frauenricht (24) Zählstelle: 6338 9108	38.000	5.016 (13,2%)	
1.317	1.193	A 4	SN	Von: AS Meerane (62) Nach: AS Glauchau-West (63) Zählstelle: 5140 1000	30.900	5.006 (16,2%)	
1.318	1.194	A 115	BB	Von: AS Zehlendorf (4) Nach: AS Kleinmachnow (5) Zählstelle: 3545 3615	66.700	5.003 (7,5%)	
1.319	1.195	A 4	SN	Von: AS Salzenforst (88b) Nach: AS Bautzen-West (89) Zählstelle: 4852 1001	34.200	4.993 (14,6%)	
1.320	1.195	A 60	RP	Von: AS Bingen-Ost (13) Nach: AS Bingen-Gaulsheim (14) Zählstelle: 6013 0199	56.100	4.993 (8,9%)	
1.321	1.195	A 65	RP	Von: AS Insheim (18) Nach: AS Rohrbach (19) Zählstelle: 6814 0049	31.400	4.993 (15,9%)	
1.322	1.196	A 46	NW	Von: AK Kreuz Hagen (A 45) Nach: AS Hagen-Hohenlimburg (43) Zählstelle: 4611 2163	48.400	4.985 (10,3%)	
1.323	1.197	A 111	BE	Von: AS Flughafen Tegel (11) Nach: AS Heckerdamm (12) Zählstelle: 3445 0058	121.500	4.982 (4,1%)	
1.324	1.198	A 7	BY	Von: AS Vöhringen (123) Nach: AS Illertissen (124) Zählstelle: 7726 9085	50.800	4.978 (9,8%)	
1.325	1.199	B 43a	HE	Von: AS HU-Klein-Auheim Nach: AS HU-Steinheim Zählstelle: 5819 0821	47.300	4.967 (10,5%)	
1.326	1.200	A 72	SN	Von: AS Zwickau-Ost (11) Nach: AS Hartenstein (12) Zählstelle: 5341 1000	39.400	4.964 (12,6%)	WB 46KB

Nr	Rang	Straße	BL	Infos	DTV	SV (SV%)	BVWP
1.327	1.201	A 52	NW	Von: AK Kreuz Breitscheid (Tkn A 3) Nach: AS Breitscheid (25) Zählstelle: 4607 5639	95.400	4.961 (5,2%)	
1.328	1.201	B 10	BW	Von: B 10 AS. Oberesslingen Nach: B 10/B 313 "Plochinger Dreieck" Zählstelle: 7222 1100	68.900	4.961 (7,2%)	WB 46BB
1.329	1.201	A 4	SN	Von: AS Burkau (87) Nach: AS Uhyst a.T. (88a) Zählstelle: 4851 4116	31.800	4.961 (15,6%)	
1.330	1.202	A 66	HE	Von: AS F-Höchst (16) Nach: AS Eschborn (17) Zählstelle: 5817 0891	124.000	4.960 (4,0%)	
1.331	1.202	A 60	RP	Von: AS Ingelheim-Ost (16) Nach: AS Heidesheim (17) Zählstelle: 6014 0008	62.000	4.960 (8,0%)	WB 56LB
1.332	1.203	A 65	RP	Von: AS Rohrbach (19) Nach: AS Kandel-Nord (20) Zählstelle: 6815 0050	35.900	4.954 (13,8%)	
1.333	1.204	A 59	NW	Von: AD Dreieck Köln-Heumar (A 3) Nach: AS Rath (32) Zählstelle: 5008 5674	53.800	4.950 (9,2%)	
1.334	1.205	A 27	NI	Von: AS Walsrode-Süd (28) Nach: AD Dreieck Walsrode (A 7) Zählstelle: 3123 0212	31.700	4.945 (15,6%)	
1.335	1.206	A 33	NW	Von: AS Paderborn-Sennelager (24) Nach: AS Paderborn-Schloß Neuhaus (25) Zählstelle: 4218 2100	41.200	4.944 (12,0%)	
1.336	1.207	A 73	BY	Von: AS Forchheim-Süd (St 2243) Nach: AS Baiersdorf-Nord (FO 2/St 2244) Zählstelle: 6332 9001	56.100	4.937 (8,8%)	WB 46BB
1.337	1.208	A 10	BB	Von: AS Berlin-Spandau (26) Nach: AS Brieselang (27) Zählstelle: 3443 1001	32.200	4.927 (15,3%)	
1.338	1.209	A 45	HE	Von: AS Münzenberg (36) Nach: AS Wölfersheim (37) Zählstelle: 5519 0845	30.400	4.925 (16,2%)	
1.339	1.210	B 203	SH	Von: Emd. L 47 Thormannplatz Nach: OD Rendsburg Zählstelle: 1623 0111 Anmerkung: Seltsam hohes Schwerverkehrsaufkommen. Wurde im Zweifelsfall belassen.	13.300	4.921 (37,0%)	
1.340	1.211	A 67	HE	Von: AD Dreieck Darmstadt/Griesheim (A 672) Nach: AK Darmstädter Kreuz (Tkn A 5) Zählstelle: 6117 0936	44.300	4.917 (11,1%)	VB 46BB
1.341	1.212	A 620	SL	Von: AS Saarbrücken-St.Arnual (19) Nach: AS Saarbrücken-Schönbach (20) Zählstelle: 6708 0113	63.000	4.914 (7,8%)	
1.342	1.213	A 13	SN	Von: AS Marsdorf (22) Nach: AD Dreieck Dresden-Nord (A 4) Zählstelle: 4848 4119	40.900	4.908 (12,0%)	
1.343	1.214	A 65	RP	Von: AS Kandel-Süd (22) Nach: AS Wörth-Dorschberg (23) Zählstelle: 6915 0046	37.100	4.897 (13,2%)	

Nr	Rang	Straße	BL	Infos	DTV	SV (SV%)	BVWP
1.344	1.215	A 28	NI	Von: AS Ganderkesee-Ost (20) Nach: AS Delmenhorst-Deichhorst (21) Zählstelle: 2917 0055	46.600	4.893 (10,5%)	
1.345	1.215	A 4	SN	Von: AS Ohorn (86) Nach: AS Burkau (87) Zählstelle: 4850 1001	35.200	4.893 (13,9%)	
1.346	1.216	A 565	NW	Von: AS Bonn-Endenich (6) Nach: AS Bonn-Poppelsdorf (7) Zählstelle: 5208 2114	77.600	4.889 (6,3%)	
1.347	1.217	A 31	NW	Von: AS Dorsten-West (38) Nach: AS Kirchhellen-Nord (39) Zählstelle: 4307 2151	51.300	4.874 (9,5%)	
1.348	1.218	A 65	RP	Von: AS Kandel-Nord (20) Nach: AS Kandel-Mitte (21) Zählstelle: 6915 0044	37.700	4.863 (12,9%)	
1.349	1.219	A 60	RP	Von: AS Ingelheim-West (15) Nach: AS Ingelheim-Ost (16) Zählstelle: 6014 0201	60.000	4.860 (8,1%)	WB 56LB
1.350	1.220	A 81	BW	Von: AS Empfingen (31) Nach: AS Sulz a.N. (32) Zählstelle: 7618 1001	44.500	4.851 (10,9%)	
1.351	1.221	A 1	RP	Von: AS Reinsfeld (132) Nach: AS Hermeskeil (133) Zählstelle: 6307 0169	27.700	4.848 (17,5%)	
1.352	1.222	A 13	BB	Von: AS Staakow (6) Nach: AS Freiwalde (7) Zählstelle: 3948 1002	37.000	4.847 (13,1%)	WB 46KB
1.353	1.223	A 6	SL	Von: AS Rohrbach (7) Nach: AK Kreuz Neunkirchen (A 8) Zählstelle: 6609 0103	37.800	4.838 (12,8%)	
1.354	1.223	A 73	BY	Von: AS Fürth-Ronhof (B 4a) Nach: AS Fürth-Poppenreuth (B 4a) Zählstelle: 6431 9002	73.300	4.838 (6,6%)	WB 46BB
1.355	1.224	A 13	BB	Von: AS Duben (8) Nach: AS Lübbenau (9) Zählstelle: 4149 1001	34.800	4.837 (13,9%)	WB 46KB
1.356	1.225	A 1	NW	Von: AS Euskirchen (110) Nach: AS Wißkirchen (111) Zählstelle: 5306 2101	32.400	4.828 (14,9%)	
1.357	1.226	A 13	SN	Von: AS Radeburg (21) Nach: AS Marsdorf (22) Zählstelle: 4848 1000	37.400	4.825 (12,9%)	
1.358	1.227	A 72	SN	Von: AS Hartenstein (12) Nach: AS Stollberg-West (13) Zählstelle: 5342 1000	40.200	4.824 (12,0%)	WB 46KB
1.359	1.228	A 7	SH	Von: AS Flensburg/Harrislee (2) Nach: AS Flensburg (3) Zählstelle: 1222 0921	17.600	4.822 (27,4%)	
1.360	1.229	A 49	HE	Von: AS Baunatal-Süd (10) Nach: AS Edermünde (11) Zählstelle: 4722 0915	40.500	4.820 (11,9%)	

Nr	Rang	Straße	BL	Infos	DTV	SV (SV%)	BVWP
1.361	1.230	B 4	HH	Von: B4/AS MENGESTRAS Nach: Wilhelmsburg-Süd Zählstelle: 2525 0007	49.500	4.802 (9,7%)	
1.362	1.231	A 66	HE	Von: AS Gründau-Lieblös (42) Nach: AS Gelnhausen-West (43) Zählstelle: 5720 0968	53.900	4.797 (8,9%)	
1.363	1.231	A 45	HE	Von: AS Wölfersheim (37) Nach: AS Florstadt (38) Zählstelle: 5619 0903	26.500	4.797 (18,1%)	
1.364	1.232	A 28	NI	Von: AS Ganderkesee-West (19) Nach: AS Ganderkesee-Ost (20) Zählstelle: 2917 0053	46.100	4.794 (10,4%)	
1.365	1.233	A 66	HE	Von: AS Kelkheim (15) Nach: AS F-Höchst (16) Zählstelle: 5817 0887	114.000	4.788 (4,2%)	
1.366	1.234	A 93	BY	Von: AS Schwandorf-Süd (34) Nach: AS Teublitz (35) Zählstelle: 6738 9002	38.500	4.774 (12,4%)	
1.367	1.235	A 72	SN	Von: AS Zwickau-West (10) Nach: AS Zwickau-Ost (11) Zählstelle: 5341 1001	36.400	4.768 (13,1%)	
1.368	1.236	A 73	BY	Von: AS Fürth-Poppenreuth (B 4a) Nach: Anschluss Frankenschneilweg Zählstelle: 6532 9111	67.100	4.764 (7,1%)	WB 46BB
1.369	1.236	B 6	HB	Von: Parallelweg Nach: Utbremer Straße Zählstelle: 2918 0216	60.300	4.764 (7,9%)	
1.370	1.237	B 4	NI	Von: Lüneburg (O), (AS B 216) Nach: Lüneburg (O), (AS K 53) Zählstelle: 2728 4193	37.200	4.762 (12,8%)	
1.371	1.238	A 93	BY	Von: AK Kreuz Regensburg (A 3) Nach: AS Regensburg-Süd (45) Zählstelle: 7038 9041	51.100	4.752 (9,3%)	
1.372	1.239	A 1	NW	Von: AS Bad Münstereifel/Mechernich (112) Nach: AS Nettersheim (113) Zählstelle: 5406 2101	25.500	4.743 (18,6%)	
1.373	1.240	A 31	NW	Von: AS Reken (35) Nach: AS Lembeck (36) Zählstelle: 4207 2151	34.100	4.740 (13,9%)	
1.374	1.241	A 17	SN	Von: AD Dreieck Dresden-West (A 4) Nach: AS Dresden-Gorbitz (2) Zählstelle: 4947 4118	40.100	4.732 (11,8%)	
1.375	1.242	A 81	BW	Von: AS Osterburken (6) Nach: AS Möckmühl (7) Zählstelle: 6622 1083	28.300	4.726 (16,7%)	
1.376	1.243	A 57	NW	Von: AS Asdonkshof Nach: AS Kamp-Lintfort (8) Zählstelle: 4405 2102	45.000	4.725 (10,5%)	
1.377	1.244	B 4	NI	Von: Lüneburg (O), (AS K 53) Nach: Lüneburg (NO), (AS B 209) Zählstelle: 2728 4192	40.600	4.710 (11,6%)	

Nr	Rang	Straße	BL	Infos	DTV	SV (SV%)	BVWP
1.378	1.245	A 73	BY	Von: AS Baiersdorf-Nord (FO 2/St 2244) Nach: AS Möhrendorf (ERH 31) Zählstelle: 6332 9128	59.600	4.708 (7,9%)	WB 46BB
1.379	1.246	A 44	NW	Von: AS Krefeld-Fichtenhain (25) Nach: AS Osterath (26) Zählstelle: 4705 2113	47.000	4.700 (10,0%)	
1.380	1.247	A 24	MV	Von: AS Wittenburg (10) Nach: AS Hagenow (11) Zählstelle: 2533 0006	29.000	4.698 (16,2%)	
1.381	1.248	B 9	RP	Von: L 454 Nach: L 528 Zählstelle: 6616 0028	44.300	4.696 (10,6%)	
1.382	1.249	A 81	BW	Von: AS Rottweil (34) Nach: AS Villingen-Schwenningen (35) Zählstelle: 7817 1032	41.900	4.693 (11,2%)	
1.383	1.250	B 9	RP	Von: L 528 Nach: B 39 Zählstelle: 6616 0029	40.100	4.692 (11,7%)	
1.384	1.251	B 49	HE	Von: Knoten L 3285 Lahnu Nach: Knoten B 429 Wetzlar Zählstelle: 5417 0405	36.300	4.683 (12,9%)	VB 24KB
1.385	1.252	A 565	NW	Von: AS Bonn-Poppelsdorf (7) Nach: AS Bonn-Lengsdorf (8) Zählstelle: 5208 2112	68.800	4.678 (6,8%)	
1.386	1.253	A 73	BY	Von: AS Hirschaid Nach: AS Buttenheim (St 2260) Zählstelle: 6132 9086	48.700	4.675 (9,6%)	
1.387	1.253	A 49	HE	Von: AS Edermünde (11) Nach: AS Felsberg (12) Zählstelle: 4722 0916	37.100	4.675 (12,6%)	
1.388	1.254	B 9	RP	Von: B 256 Koblenz Nach: B 256 Andernach Zählstelle: 5510 0009	42.100	4.673 (11,1%)	
1.389	1.255	A 7	BY	Von: AS Illertissen (124) Nach: AS Altenstadt a.d. Iller (125) Zählstelle: 7726 9086	44.900	4.670 (10,4%)	
1.390	1.256	A 31	NW	Von: AS Schermbeck (37) Nach: AS Dorsten-West (38) Zählstelle: 4307 2152	48.600	4.666 (9,6%)	
1.391	1.257	A 352	NI	Von: AS Langenhagen-Kaltenweide (2) Nach: AS Hannover-Flughafen (3) Zählstelle: 3524 0128	44.400	4.662 (10,5%)	
1.392	1.257	A 620	SL	Von: AS Saarlouis-Lisdorf (4) Nach: AS Wadgassen (5) Zählstelle: 6706 0125	44.400	4.662 (10,5%)	
1.393	1.258	A 73	BY	Von: AS Bamberg-Süd (B 22) Nach: AS Hirschaid Zählstelle: 6131 9085	46.100	4.656 (10,1%)	
1.394	1.259	A 44	NW	Von: AS Osterath (26) Nach: AK Kreuz Meerbusch (A 57) Zählstelle: 4705 2101	52.900	4.655 (8,8%)	

Nr	Rang	Straße	BL	Infos	DTV	SV (SV%)	BVWP
1.395	1.260	A 33	NW	Von: AS Schloß Holte-Stukenbrock (22) Nach: AS Stukenbrock-Senne (23) Zählstelle: 4117 2100	33.000	4.653 (14,1%)	
1.396	1.261	B 6	HB	Von: AS Bremen-Überseestadt (A27) Nach: Hochschulring Zählstelle: 2818 0212	63.700	4.650 (7,3%)	
1.397	1.262	A 44	NW	Von: AS Witten-Annen (45) Nach: AK Kreuz Dortmund/Witten (A 45) Zählstelle: 4510 2152	49.400	4.644 (9,4%)	
1.398	1.263	A 27	NI	Von: AS Bremerhaven-Mitte (7) Nach: AS Bremerhaven-Geestemünde (8) Zählstelle: 2417 0132	52.700	4.638 (8,8%)	
1.399	1.264	A 4	NW	Von: AS Eckenhagen (27) Nach: AK Kreuz Olpe-Süd (A 45) Zählstelle: 5012 2150	30.500	4.636 (15,2%)	
1.400	1.264	A 485	HE	Von: AS Gießen-Ursulum (3) Nach: AS Gießen-Grünberger Straße (4) Zählstelle: 5418 0972	45.900	4.636 (10,1%)	
1.401	1.265	A 60	RP	Von: AD Dreieck Mainz (A 643) Nach: AS Mainz-Finthen (19) Zählstelle: 6015 0010	62.600	4.632 (7,4%)	VB 46KB
1.402	1.266	A 43	NW	Von: AS Recklinghausen/Herten (11) Nach: AS Recklinghausen/Herten (11) Zählstelle: 4309 2155	55.800	4.631 (8,3%)	VB 46BB
1.403	1.267	B 10	BW	Von: AS Ulm-West (A 8) Nach: Ulm Zählstelle: 7525 1103	53.800	4.627 (8,6%)	
1.404	1.268	A 66	HE	Von: AS Wiesbaden-Biebrich (4) Nach: AS Wiesbaden-Mainzer Straße (5) Zählstelle: 5915 0901	77.000	4.620 (6,0%)	WB 46BB
1.405	1.269	A 70	BY	Von: AS Knetzgau (11) Nach: AS Eltmann (12) Zählstelle: 6029 9002	25.800	4.618 (17,9%)	
1.406	1.270	A 10	BB	Von: AS Brieselang (27) Nach: AS Falkensee (28) Zählstelle: 3443 1002	29.200	4.614 (15,8%)	
1.407	1.271	A 1	SL	Von: AS Hermeskeil (133) Nach: AS Nonnweiler-Bierfeld (134) Zählstelle: 6307 0172	26.800	4.610 (17,2%)	
1.408	1.272	A 10	BB	Von: AS Potsdam-Nord (25) Nach: AS Berlin-Spandau (26) Zählstelle: 3543 1004	24.000	4.608 (19,2%)	
1.409	1.273	A 60	RP	Von: AS Bingen-Gaulsheim (14) Nach: AS Ingelheim-West (15) Zählstelle: 6013 0200	52.900	4.602 (8,7%)	
1.410	1.274	B 75	HB	Von: Grolland Nach: Ochtum Zählstelle: 2918 0281	75.400	4.599 (6,1%)	
1.411	1.275	A 52	NW	Von: AS Ratingen (23) Nach: AS Tiefenbroich (24) Zählstelle: 4606 2103	93.800	4.596 (4,9%)	

Nr	Rang	Straße	BL	Infos	DTV	SV (SV%)	BVWP
1.412	1.276	A 96	BY	Von: AK Kreuz Memmingen (A 7) Nach: AS Memmingen-Nord (13) Zählstelle: 8026 9002	34.800	4.594 (13,2%)	
1.413	1.277	A 555	NW	Von: AS Rodenkirchen (3) Nach: AS Godorf (4) Zählstelle: 5107 2106	82.000	4.592 (5,6%)	
1.414	1.278	A 1	RP	Von: AD Dreieck Moseltal (Tkn A 602) Nach: AS Mehring (131) Zählstelle: 6206 0167	30.400	4.590 (15,1%)	
1.415	1.279	A 93	BY	Von: AS Teublitz (35) Nach: AS Pontholz (36) Zählstelle: 6738 9003	39.200	4.586 (11,7%)	
1.416	1.280	A 24	MV	Von: AD Dreieck Schwerin (A 39) Nach: AS Neustadt-Glewe (14) Zählstelle: 2535 1603	28.300	4.585 (16,2%)	
1.417	1.280	A 81	BY	Von: AS Gerchsheim (2) Nach: AS Tauberbischofsheim (3) Zählstelle: 6224 9002	28.300	4.585 (16,2%)	
1.418	1.281	A 70	BY	Von: AS Viereth-Trunstadt (13) Nach: AS Bamberg-Hafen (14) Zählstelle: 6030 9002	33.700	4.583 (13,6%)	
1.419	1.281	A 33	NW	Von: AK Kreuz Bielefeld (A 2) Nach: AS Schloß Holte-Stukenbrock (22) Zählstelle: 4017 2105	34.200	4.583 (13,4%)	
1.420	1.282	A 643	RP	Von: AS Mainz-Mombach Nach: AS Mainz-Gonsenheim Zählstelle: 5915 7112	79.000	4.582 (5,8%)	
1.421	1.282	A 52	NW	Von: AS Marl-Frentrop (46) Nach: AS Marl-Brassert (47) Zählstelle: 4308 2154	31.600	4.582 (14,5%)	
1.422	1.283	A 7	BW	Von: AS Altstadt a.d. Iller (125) Nach: AS Dettingen a.d. Iller (126) Zählstelle: 7826 9087	44.900	4.580 (10,2%)	
1.423	1.284	A 49	HE	Von: AK Kreuz Kassel-Mitte (A 7) Nach: AS Kassel-Industriepark (3) Zählstelle: 4723 0943	32.900	4.573 (13,9%)	
1.424	1.284	A 24	MV	Von: AS Ludwigslust (12) Nach: AD Dreieck Schwerin (A 39) Zählstelle: 2534 0010	29.500	4.573 (15,5%)	
1.425	1.285	B 75	HB	Von: Bremen Kirchhuchting Nach: Grolland Zählstelle: 2918 0284	63.500	4.572 (7,2%)	
1.426	1.286	A 4	SN	Von: AS Uhyt a.T. (88a) Nach: AS Salzenforst (88b) Zählstelle: 4751 1000	32.600	4.564 (14,0%)	
1.427	1.287	B 2	BY	Von: Mertingen KRZ St2027^ Nach: Nordheim KRZ DON 29 Zählstelle: 7230 9118	21.400	4.558 (21,3%)	
1.428	1.288	A 661	HE	Von: AD Dreieck (Tkn A 66) Nach: AS Frankfurt-Ost (14) Zählstelle: 5818 0813	78.400	4.547 (5,8%)	

Nr	Rang	Straße	BL	Infos	DTV	SV (SV%)	BVWP
1.429	1.289	B 6	HB	Von: Nordwestknoten Nach: Stephanibrücke Zählstelle: 2918 0219	67.800	4.543 (6,7%)	
1.430	1.290	A 8	SL	Von: AD Dreieck Saarlouis (A 620) Nach: AS Dillingen-Süd (10) Zählstelle: 6606 0200	37.200	4.538 (12,2%)	
1.431	1.291	A 4	NW	Von: AS Gummersbach (25) Nach: AS Reichshof/Bergneustadt (26) Zählstelle: 5011 2101	33.600	4.536 (13,5%)	
1.432	1.292	A 57	NW	Von: AS Rheinberg (7) Nach: AS Asdonkshof Zählstelle: 4405 2101	44.000	4.532 (10,3%)	
1.433	1.292	B 9	RP	Von: AS Oggersheimer Kreuz (A 650) Nach: A 65 AS Dreieck Ludwigshafen-Süd (5) Zählstelle: 6516 7026	49.800	4.532 (9,1%)	
1.434	1.293	A 44	NW	Von: AS Witten-Stockum (44) Nach: AS Witten-Annen (45) Zählstelle: 4510 2151	57.300	4.527 (7,9%)	
1.435	1.294	B 9	RP	Von: AS L 539 Nach: L 539 Zählstelle: 6716 0030	32.100	4.526 (14,1%)	
1.436	1.295	A 43	NW	Von: AS Witten-Herbede (21) Nach: AS Sprockhövel (22) Zählstelle: 4609 5108	50.800	4.521 (8,9%)	
1.437	1.296	A 24	SH	Von: AS Witzhave (5) Nach: AS Schwarzenbek/Grande (6) Zählstelle: 2428 0088	36.400	4.514 (12,4%)	
1.438	1.297	A 93	BY	Von: AS Schwandorf-Mitte (33) Nach: AS Schwandorf-Süd (34) Zählstelle: 6738 9001	36.100	4.513 (12,5%)	
1.439	1.298	B 3	BW	Von: B3/L 605 Ettlingen Nach: AD Dreieck Karlsruhe-Süd Zählstelle: 7016 1109	49.000	4.508 (9,2%)	
1.440	1.298	A 73	BY	Von: AK Kreuz Fürth/Erlangen (A 3) Nach: AS Erlangen-Eltersdorf (ER 5) Zählstelle: 6431 9053	60.100	4.508 (7,5%)	WB 46BB
1.441	1.299	B 30	BW	Von: B30 AS Ulm-Wiblingen Nach: Landesgrenze BW/Bayern Zählstelle: 7625 1106	40.600	4.507 (11,1%)	
1.442	1.299	B 30	BY	Von: B30 Landesgrenze BW/Bayern Nach: B30/B28 AD Neu Ulm Zählstelle: 7625 1106	40.600	4.507 (11,1%)	
1.443	1.300	A 643	HE	Von: AS Wiesbaden-Äppelallee (L 3482) Nach: AS Mainz-Mombach Zählstelle: 5915 0888	79.000	4.503 (5,7%)	
1.444	1.301	B 322	NI	Von: L 875 Nach: A 1 Delmenhorst-Ost (58) Zählstelle: 2918 0470	36.300	4.501 (12,4%)	
1.445	1.302	A 565	NW	Von: AS Bonn-Tannenbusch (5) Nach: AS Bonn-Endenich (6) Zählstelle: 5208 2115	88.100	4.493 (5,1%)	

Nr	Rang	Straße	BL	Infos	DTV	SV (SV%)	BVWP
1.446	1.303	A 52	NW	Von: AS Gelsenkirchen-Hassel (44) Nach: AS Dorsten-Ost (45) Zählstelle: 4308 2155	32.200	4.476 (13,9%)	
1.447	1.303	B 9	RP	Von: L 509 Nach: L 553 Zählstelle: 6815 0016	26.800	4.476 (16,7%)	
1.448	1.304	A 57	NW	Von: AK Kreuz Köln-Nord (Tkn A 1) Nach: AS Longerich (28) Zählstelle: 5007 2103	93.200	4.474 (4,8%)	
1.449	1.305	A 115	BB	Von: AS Saarmund (8) Nach: AD Dreieck Nuthetal (A 10) Zählstelle: 3644 1003	59.600	4.470 (7,5%)	
1.450	1.306	A 73	BY	Von: AS Buttenheim (St 2260) Nach: AS Forchheim-Nord (St 2244) Zählstelle: 6232 9002	44.200	4.464 (10,1%)	
1.451	1.307	A 1	NW	Von: AS Wißkirchen (111) Nach: AS Bad Münstereifel/Mechernich (112) Zählstelle: 5306 2102	27.200	4.461 (16,4%)	
1.452	1.308	A 115	BB	Von: AS Kleinmachnow (5) Nach: AS Potsdam-Babelsberg (6) Zählstelle: 3644 1005	73.100	4.459 (6,1%)	
1.453	1.309	A 39	NI	Von: AS Braunschweig-Rüningen (15) Nach: AS Braunschweig-Rüningen (15) Zählstelle: 3729 0475	56.400	4.456 (7,9%)	
1.454	1.310	A 100	BE	Von: AS Britzer Damm (23) Nach: AS Buschkrugallee (24) Zählstelle: 3546 0050	81.000	4.455 (5,5%)	
1.455	1.311	A 115	BE	Von: AS Hüttenweg (2) Nach: AS Spanische Allee (3) Zählstelle: 3545 0062	90.900	4.454 (4,9%)	WB 46KB
1.456	1.312	A 643	RP	Von: AS Mainz-Gonsenheim Nach: AD Dreieck Mainz (A 60) Zählstelle: 5915 0110	61.000	4.453 (7,3%)	WB* 46BB
1.457	1.313	A 70	BY	Von: AS Eltmann (12) Nach: AS Viereth-Trunstadt (13) Zählstelle: 6030 9001	29.100	4.452 (15,3%)	
1.458	1.314	A 52	NW	Von: AS Gelsenkirchen-Buer-West (42) Nach: AS Gelsenkirchen-Scholven (43) Zählstelle: 4408 2376	35.300	4.448 (12,6%)	
1.459	1.315	A 66	HE	Von: AS Gelnhausen-West (43) Nach: AS Gelnhausen-Ost (44) Zählstelle: 5821 0969	50.500	4.444 (8,8%)	
1.460	1.316	A 96	BY	Von: AS Aitrach (11) Nach: AK Kreuz Memmingen (A 7) Zählstelle: 8026 9001	33.400	4.442 (13,3%)	
1.461	1.317	A 24	SH	Von: AS Reinbek (4) Nach: AS Witzhave (5) Zählstelle: 2427 0087	37.600	4.437 (11,8%)	
1.462	1.318	A 81	BW	Von: AS Boxberg (5) Nach: AS Osterburken (6) Zählstelle: 6324 1081	26.700	4.432 (16,6%)	

Nr	Rang	Straße	BL	Infos	DTV	SV (SV%)	BVWP
1.463	1.319	A 63	RP	Von: AK Kreuz Mainz-Süd (A 60) Nach: AS Klein-Winternheim (3) Zählstelle: 6015 0901	60.700	4.431 (7,3%)	
1.464	1.320	B 17	BY	Von: OD Augsburg AS St 2036 Nach: AS Augsburg-West (A 8) Zählstelle: 7531 9151	47.100	4.427 (9,4%)	
1.465	1.321	A 66	HE	Von: AS Hattersheim (12) Nach: AS Krifteler Dreieck (13) Zählstelle: 5916 0871	77.600	4.423 (5,7%)	
1.466	1.322	A 46	NW	Von: AS Neheim (62) Nach: AS Neheim-Süd (63) Zählstelle: 4513 2101	36.500	4.417 (12,1%)	
1.467	1.323	A 70	BY	Von: AS Schonungen (9) Nach: AS Haßfurt (10) Zählstelle: 5928 9001	29.400	4.410 (15,0%)	
1.468	1.324	B 9	RP	Von: L 539 Nach: L 509 Zählstelle: 6815 0015	27.900	4.408 (15,8%)	
1.469	1.325	A 59	NW	Von: AK Kreuz Düsseldorf-Süd (A 46) Nach: AS Düsseldorf-Benrath (22) Zählstelle: 4807 2102	53.700	4.403 (8,2%)	
1.470	1.326	B 2	BY	Von: AS Augsburg-West (A 8) Nach: N Gersthofen AS Bergstraße Zählstelle: 7531 9110	48.900	4.401 (9,0%)	
1.471	1.327	A 49	HE	Von: AS Kassel-Industriepark (3) Nach: AS Kassel-Waldau (4) Zählstelle: 4723 0948	41.100	4.398 (10,7%)	
1.472	1.328	A 52	NW	Von: Anschluss B 224 Nach: AS Gelsenkirchen-Buer-West (42) Zählstelle: 4408 2375	29.700	4.396 (14,8%)	
1.473	1.329	A 43	NW	Von: AS Witten-Heven (20) Nach: AS Witten-Herbede (21) Zählstelle: 4509 2174	57.800	4.393 (7,6%)	
1.474	1.330	A 52	NW	Von: AS Gelsenkirchen-Scholven (43) Nach: AS Gelsenkirchen-Hassel (44) Zählstelle: 4308 2231	35.400	4.390 (12,4%)	
1.475	1.331	B 75	HB	Von: Grolland (Brücke Ri. OL) Nach: Grolland (Brücke Ri. A27) Zählstelle: 2918 0283	58.500	4.388 (7,5%)	
1.476	1.332	B 2	BY	Von: OD Meitingen Emd. St 2045 Nach: Mertingen KRZ St 2027 Zählstelle: 7431 9117	21.900	4.380 (20,0%)	
1.477	1.332	A 92	BY	Von: AS Flughafen München F. J. Strauß (6) Nach: AS Freising-Mitte (7) Zählstelle: 7636 9009	46.100	4.380 (9,5%)	
1.478	1.333	A 13	SN	Von: AS Thiendorf (20) Nach: AS Radeburg (21) Zählstelle: 4748 1000	32.200	4.379 (13,6%)	
1.479	1.333	A 1	RP	Von: AS Föhren (128) Nach: AS Schweich (129) Zählstelle: 6106 7165	35.600	4.379 (12,3%)	

Nr	Rang	Straße	BL	Infos	DTV	SV (SV%)	BVWP
1.480	1.334	A 620	SL	Von: AS Wallerfangen (2) Nach: AS Saarlouis-Mitte (3) Zählstelle: 6606 0127	41.300	4.378 (10,6%)	
1.481	1.335	A 93	BY	Von: AS Weiden-Frauenricht (24) Nach: AS Weiden-Süd (25) Zählstelle: 6338 9105	35.000	4.375 (12,5%)	
1.482	1.336	A 73	BY	Von: AS Forchheim-Nord (St 2244) Nach: AS Forchheim-Süd (St 2243) Zählstelle: 6232 9001	44.600	4.371 (9,8%)	
1.483	1.337	A 96	BY	Von: AS Landsberg a.Lech-Nord (25) Nach: AS Landsberg a.Lech-Ost (26) Zählstelle: 7931 9137	47.500	4.370 (9,2%)	
1.484	1.338	A 19	MV	Von: AS Rostock-Ost (6) Nach: AS Rostock-Süd (7) Zählstelle: 1939 0004	29.300	4.366 (14,9%)	
1.485	1.339	A 565	NW	Von: AK Kreuz Bonn-Nord (A 555) Nach: AS Bonn-Tannenbusch (5) Zählstelle: 5208 2116	75.100	4.356 (5,8%)	
1.486	1.340	A 96	BY	Von: AS Jengen/Kaufbeuren (22) Nach: AS Buchloe-Ost (23) Zählstelle: 7930 9001	42.600	4.345 (10,2%)	
1.487	1.341	B 322	NI	Von: B 75 Nach: Landesgrenze Bremen Zählstelle: 2918 0460	32.900	4.343 (13,2%)	
1.488	1.342	A 7	BY	Von: AS Nersingen (121) Nach: AS Dreieck Hittistetten (122) Zählstelle: 7626 9083	37.100	4.341 (11,7%)	
1.489	1.343	A 43	NW	Von: AS Sprockhövel (22) Nach: AK Kreuz Wuppertal-Nord (Tkn A 46) Zählstelle: 4609 2158	48.200	4.338 (9,0%)	
1.490	1.343	A 115	BE	Von: AS Spanische Allee (3) Nach: AS Zehlendorf (4) Zählstelle: 3545 0063	76.100	4.338 (5,7%)	WB 46KB
1.491	1.344	A 24	MV	Von: AS Hagenow (11) Nach: AS Ludwigslust (12) Zählstelle: 2534 0008	26.700	4.325 (16,2%)	
1.492	1.345	A 66	HE	Von: AS Wiesbaden-Mainzer Straße (5) Nach: AS Wiesbaden-Erbenheim (6) Zählstelle: 5915 0895	72.000	4.320 (6,0%)	WB 46BB
1.493	1.346	A 620	SL	Von: AS Völklingen-Wehrden (7) Nach: AS Völklingen-Geislautern (8) Zählstelle: 6707 0123	39.900	4.309 (10,8%)	
1.494	1.347	A 7	BY	Von: AS Bad Windsheim (107) Nach: AS Rothenburg o.d.T. (108) Zählstelle: 6527 9082	26.400	4.303 (16,3%)	
1.495	1.348	A 63	RP	Von: AS Klein-Winternheim (3) Nach: AS Nieder-Olm (4) Zählstelle: 6015 0902	56.600	4.302 (7,6%)	WB 46KB
1.496	1.349	A 1	RP	Von: AS Mehring (131) Nach: AS Reinsfeld (132) Zählstelle: 6207 0168	23.500	4.301 (18,3%)	

Nr	Rang	Straße	BL	Infos	DTV	SV (SV%)	BVWP
1.497	1.350	A 602	RP	Von: AS Trier-Ehrang (B 52) Nach: AS Kenn Zählstelle: 6106 0894	50.000	4.300 (8,6%)	
1.498	1.351	B 6	HB	Von: Verteilerkreis Utbremen Nach: Parallelweg Zählstelle: 2918 0215	46.200	4.297 (9,3%)	WB 24KK
1.499	1.352	A 3	NW	Von: AS Rees (4) Nach: AS Hamminkeln (5) Zählstelle: 4205 2101	28.800	4.291 (14,9%)	
1.500	1.353	A 352	NI	Von: AS Hannover-Flughafen (3) Nach: AS Engelbostel (4) Zählstelle: 3524 0123	34.000	4.284 (12,6%)	
1.501	1.354	B 49	HE	Von: Emd. K 473 Nach: Emd. L 3063 Zählstelle: 5514 0109	44.600	4.282 (9,6%)	
1.502	1.355	A 96	BW	Von: AS Leutkirch-Süd (8) Nach: AS Leutkirch-West (9) Zählstelle: 8125 1001	27.600	4.278 (15,5%)	
1.503	1.356	A 7	BY	Von: AS Rothenburg o.d.T. (108) Nach: AS Wörnitz (109) Zählstelle: 6627 9001	26.400	4.277 (16,2%)	
1.504	1.357	A 559	NW	Von: AK Kreuz Köln-Gremberg (Tkn A 4) Nach: AS Gremberghoven (B 8) Zählstelle: 5008 2111	75.000	4.275 (5,7%)	
1.505	1.358	B 203	SH	Von: AS Rendsburg/Büdelndorf (A 7) Nach: Emd. K 2 Zählstelle: 1624 0532 Anmerkung: Seltsam hohes Schwerverkehrsaufkommen. Wurde im Zweifelsfall belassen.	7.900	4.266 (54,0%)	
1.506	1.358	A 1	RP	Von: AS Schweich (129) Nach: AD Dreieck Moseltal (Tkn A 602) Zählstelle: 6106 0165	34.400	4.266 (12,4%)	
1.507	1.359	A 8	SL	Von: AS Dillingen-Süd (10) Nach: AS Saarlouis-Steinrausch (11) Zählstelle: 6606 0151	35.200	4.259 (12,1%)	
1.508	1.360	A 485	HE	Von: AS Gießen-Wieseck (2) Nach: AS Gießen-Ursulum (3) Zählstelle: 5418 0922	40.500	4.253 (10,5%)	
1.509	1.361	A 65	RP	Von: AK Kreuz Mutterstadt (A 61) Nach: AS Dannstadt-Schauernheim (8) Zählstelle: 6515 8106	46.200	4.250 (9,2%)	
1.510	1.361	A 59	NW	Von: AS Düsseldorf-Garath (23) Nach: AS L 353 (24) Zählstelle: 4807 2104	50.000	4.250 (8,5%)	
1.511	1.361	A 96	BY	Von: AS Buchloe-Ost (23) Nach: AS Landsberg a. Lech-West (24) Zählstelle: 7930 9139	42.500	4.250 (10,0%)	
1.512	1.361	A 92	BY	Von: AS Freising-Mitte (7) Nach: AS Freising-Ost (8) Zählstelle: 7636 9010	46.700	4.250 (9,1%)	
1.513	1.362	B 75	HB	Von: Bremen Heinrich-Plett-Allee Nach: Kirchhuchting Zählstelle: 2918 0288	43.800	4.249 (9,7%)	

Nr	Rang	Straße	BL	Infos	DTV	SV (SV%)	BVWP
1.514	1.363	A 52	NW	Von: AS Kaarst-Nord (12) Nach: AK Kreuz Kaarst (A 57) Zählstelle: 4705 2107	63.400	4.248 (6,7%)	
1.515	1.364	B 6	HB	Von: Tunnel Utbremer Straße (Ri. A27) Nach: Tunnel Utbremer Straße (Ri. OL) Zählstelle: 2918 0217	44.200	4.243 (9,6%)	
1.516	1.365	B 4	NI	Von: Lüneburg (NO), (AS B 209) Nach: AS Lüneburg-Nord, (A 250) Zählstelle: 2728 4191	42.000	4.242 (10,1%)	
1.517	1.366	A 115	BB	Von: AS Potsdam-Drewitz (7) Nach: AS Saarmund (8) Zählstelle: 3644 1004	63.300	4.241 (6,7%)	
1.518	1.367	A 485	HE	Von: AS Gießener Nordkreuz (1) Nach: AS Gießen-Wieseck (2) Zählstelle: 5318 0977	35.200	4.224 (12,0%)	
1.519	1.367	B 9	RP	Von: L 549 Nach: L 540 Zählstelle: 6915 010	22.000	4.224 (19,2%)	
1.520	1.368	B 469	BY	Von: S STOCKSTADT AS Nach: BAB A3 AS Stockstadt Zählstelle: 6020 9211	41.400	4.223 (10,2%)	
1.521	1.368	A 8	SL	Von: AS Merzig (6) Nach: AS Rehlingen (7) Zählstelle: 6505 0154	30.600	4.223 (13,8%)	
1.522	1.368	A 8	SL	Von: AS Saarwellingen (13) Nach: AS Schwalbach (14) Zählstelle: 6606 0148	27.600	4.223 (15,3%)	
1.523	1.369	A 65	RP	Von: AS Landau-Nord (15) Nach: AS Landau-Nord (15) Zählstelle: 6714 0163	42.600	4.217 (9,9%)	
1.524	1.370	A 59	NW	Von: AS Rath (32) Nach: AD Dreieck Porz (A 559) Zählstelle: 5008 2117	54.000	4.212 (7,8%)	
1.525	1.371	A 602	RP	Von: AS Kenn Nach: AS Moseltal (Tkn L 145) Zählstelle: 6106 0893	44.700	4.202 (9,4%)	
1.526	1.372	A 661	HE	Von: AK Offenbacher Kreuz (Tkn A 3) Nach: AS Neu-Isenburg (18) Zählstelle: 5918 6954	71.200	4.201 (5,9%)	
1.527	1.372	B 9	RP	Von: L 540 Nach: AS Mercedes Benz Zählstelle: 6915 0535	23.600	4.201 (17,8%)	
1.528	1.373	A 92	BY	Von: AS Altdorf (13) Nach: AS Landshut-Nord (14) Zählstelle: 7438 9014	36.500	4.198 (11,5%)	
1.529	1.374	A 7	BY	Von: AS Marktbreit (104) Nach: AS Gollhofen (105) Zählstelle: 6326 9084	26.700	4.192 (15,7%)	
1.530	1.375	A 44	NW	Von: AS Krefeld-Forstwald (24) Nach: AS Krefeld-Fichtenhain (25) Zählstelle: 4705 2112	38.100	4.191 (11,0%)	

Nr	Rang	Straße	BL	Infos	DTV	SV (SV%)	BVWP
1.531	1.376	A 39	NI	Von: AS Braunschweig-Rüningen (15) Nach: AS Salzgitter-Thiede (16) Zählstelle: 3728 3335	39.500	4.187 (10,6%)	
1.532	1.377	A 96	BW	Von: AS Aichstetten (10) Nach: AS Aitrach (11) Zählstelle: 8026 1002	27.900	4.185 (15,0%)	
1.533	1.378	B 72	NI	Von: B 213 Ost Cloppenburg Nach: B 213 West Cloppenburg Zählstelle: 3114 0430	16.100	4.170 (25,9%)	
1.534	1.379	B 9	RP	Von: B 39 westl. Spayer Nach: AS B 9alt Zählstelle: 6616 0962	27.600	4.168 (15,1%)	
1.535	1.380	A 23	SH	Von: AS Pinneberg-Süd (18) Nach: AS Halstenbek/Rellingen (19) Zählstelle: 2325 0688	78.600	4.166 (5,3%)	
1.536	1.381	A 8	SL	Von: AS Saarlouis-Steinrausch (11) Nach: AS Nalbach (12) Zählstelle: 6606 0324	34.700	4.164 (12,0%)	
1.537	1.382	B 9	RP	Von: AS Mercedes Benz Nach: B 9/B 10/A 65 Wörtherh Kreuz Zählstelle: 6915 0960	30.600	4.162 (13,6%)	
1.538	1.383	B 9	RP	Von: Oggersheim (L 527) Nach: A 650 AS Oggersheimer Kreuz (7) Zählstelle: 6516 0027	45.700	4.159 (9,1%)	
1.539	1.384	A 252	HH	Von: AS Hamburg-Georgswerder Nach: AK Kreuz Hamburg-Süd (Tkn A 255) Zählstelle: 2426 0014	44.200	4.155 (9,4%)	
1.540	1.385	A 8	SL	Von: AS Heusweiler (16) Nach: AK Kreuz Saarbrücken (A 1) Zählstelle: 6607 0145	34.600	4.152 (12,0%)	
1.541	1.386	A 67	HE	Von: AS Büttelborn (5) Nach: AD Dreieck Darmstadt/Griesheim (A 672) Zählstelle: 6117 0935	50.000	4.150 (8,3%)	VB 46BB
1.542	1.387	A 13	SN	Von: AS Schönborn (19) Nach: AS Thiendorf (20) Zählstelle: 4648 4111	29.600	4.144 (14,0%)	
1.543	1.388	A 352	NI	Von: AS Engelbostel (4) Nach: AD Dreieck Hannover-West (A 2) Zählstelle: 3524 0122	34.400	4.128 (12,0%)	
1.544	1.389	B 2	BY	Von: N Gersthofen AS Bergstraße Nach: S Langweid AS St 2033 Zählstelle: 7531 9113	37.500	4.125 (11,0%)	
1.545	1.390	A 7	BY	Von: AS Wörnitz (109) Nach: AK Kreuz Feuchtwangen/Crailsheim (A 6) Zählstelle: 6727 9081	26.100	4.124 (15,8%)	
1.546	1.391	B 9	RP	Von: L 553 Nach: L 549 Zählstelle: 6815 0961	24.100	4.121 (17,1%)	
1.547	1.391	B 9	RP	Von: K 4 Nach: K 11 Zählstelle: 6416 0003	46.300	4.121 (8,9%)	

Nr	Rang	Straße	BL	Infos	DTV	SV (SV%)	BVWP
1.548	1.392	A 46	NW	Von: AS Neheim-Süd (63) Nach: AS Hüsten (64) Zählstelle: 4513 2102	35.200	4.118 (11,7%)	
1.549	1.392	A 81	BY	Von: AD Dreieck Würzburg-West (A 3) Nach: AS Gerchsheim (2) Zählstelle: 6224 9053	25.900	4.118 (15,9%)	
1.550	1.393	A 1	RP	Von: AS Salmtal (127) Nach: AS Föhren (128) Zählstelle: 6107 7164	32.400	4.115 (12,7%)	
1.551	1.394	A 19	MV	Von: AS Rostock-Süd (7) Nach: AS Kessin (8) Zählstelle: 1939 0006	29.800	4.112 (13,8%)	
1.552	1.395	A 27	NI	Von: AS Bremerhaven-Geestemünde (8) Nach: AS Bremerhaven-Wulsdorf (9) Zählstelle: 2417 0133	37.700	4.109 (10,9%)	
1.553	1.395	A 602	RP	Von: AS Moseltal (Tkn L 145) Nach: AD Dreieck Moseltal (Tkn A 1) Zählstelle: 6106 0891	41.500	4.109 (9,9%)	
1.554	1.396	A 620	SL	Von: AS Völklingen-Ost (10) Nach: AS Saarbrücken-Klarenthal (11) Zählstelle: 6707 0121	50.100	4.108 (8,2%)	
1.555	1.397	A 25	HH	Von: AD Dreieck Hamburg-Südost (A 1) Nach: AS Hamburg-Allermöhe (2) Zählstelle: 2426 2219	40.600	4.101 (10,1%)	
1.556	1.398	B 233	NW	Von: K 26 Nach: AS Unna-Süd (A 443) Zählstelle: 4412 2205	21.200	4.092 (19,3%)	
1.557	1.398	B 51	RP	Von: L 5 Nach: B 50 Bitburg, Ri. Trier Zählstelle: 6005 0013	19.300	4.092 (21,2%)	
1.558	1.399	A 445	NW	Von: AK Kreuz Werl (A 44) Nach: AS Wickede (Ruhr) (61) Zählstelle: 4413 2102	31.900	4.083 (12,8%)	
1.559	1.400	A 24	MV	Von: AS Parchim (15) Nach: AS Suckow (16) Zählstelle: 2636 0018	24.300	4.082 (16,8%)	
1.560	1.401	B 3	HE	Von: AS Marburg-Mitte Nach: AS Marburg-Nord Zählstelle: 5118 0600	41.600	4.077 (9,8%)	
1.561	1.402	A 13	BB	Von: AS Ruhland (17) Nach: AS Ortrand (18) Zählstelle: 4648 1001	29.000	4.060 (14,0%)	
1.562	1.403	A 7	BY	Von: AS Uffenheim-Langensteinach (106) Nach: AS Bad Windsheim (107) Zählstelle: 6427 9083	25.200	4.057 (16,1%)	
1.563	1.404	B 51	RP	Von: L 41 Nach: AS Trier (A 64) Zählstelle: 6205 0054	19.400	4.055 (20,9%)	
1.564	1.405	A 3	NW	Von: Grenzübergang Elten (1) Nach: AS Elten (2) Zählstelle: 4103 5071	27.000	4.050 (15,0%)	

Nr	Rang	Straße	BL	Infos	DTV	SV (SV%)	BVWP
1.565	1.406	B 9	RP	Von: K 1 Nach: A 61 AS Spayer (63) Zählstelle: 6616 0081	37.800	4.045 (10,7%)	
1.566	1.407	A 31	NW	Von: AS Borken (34) Nach: AS Reken (35) Zählstelle: 4107 2150	33.400	4.041 (12,1%)	
1.567	1.408	B 3	HE	Von: AS Marburg-Süd Nach: AS Marburg-Mitte Zählstelle: 5218 0601	40.400	4.040 (10,0%)	
1.568	1.409	A 96	BW	Von: AS Leutkirch-West (9) Nach: AS Aichstetten (10) Zählstelle: 8126 1001	29.700	4.039 (13,6%)	
1.569	1.410	A 115	BB	Von: AS Potsdam-Babelsberg (6) Nach: AS Potsdam-Drewitz (7) Zählstelle: 3644 1006	66.200	4.038 (6,1%)	
1.570	1.411	B 43a	HE	Von: AS Hanau-Hafen Nach: AS Hanau-Bahnhof Zählstelle: 5819 0823	12.000	4.032 (33,6%)	
1.571	1.412	A 27	NI	Von: AS Bremerhaven-Süd (10) Nach: AS Stotel (11) Zählstelle: 2517 0135	31.000	4.030 (13,0%)	
1.572	1.413	A 24	MV	Von: AS Neustadt-Glewe (14) Nach: AS Parchim (15) Zählstelle: 2535 0016	24.800	4.018 (16,2%)	
1.573	1.414	A 1	RP	Von: AK Kreuz Wittlich (A 60/B 50 neu) Nach: AS Salmtal (127) Zählstelle: 6007 0164	29.300	4.014 (13,7%)	
1.574	1.415	A 485	HE	Von: AS Bergwerkswald (7) Nach: AS Linden (8) Zählstelle: 5417 0907	50.800	4.013 (7,9%)	
1.575	1.416	A 93	BY	Von: AS Altenstadt a.d. Waldnaab (21b) Nach: AS Weiden-Nord (22) Zählstelle: 6238 9102	34.000	4.012 (11,8%)	
1.576	1.416	A 64	RP	Von: AS Trier (3) Nach: Anschluss B 52 (4) Zählstelle: 6205 0023	23.600	4.012 (17,0%)	
1.577	1.417	A 13	BB	Von: AS Großräschen (14) Nach: AS Klettwitz (15) Zählstelle: 4449 1002	28.600	4.004 (14,0%)	
1.578	1.417	A 60	RP	Von: AS Prüm (4) Nach: AS Waxweiler (5) Zählstelle: 5904 7110	15.400	4.004 (26,0%)	
1.579	1.418	A 93	BY	Von: AS Windischeschenbach (20) Nach: AS Altenstadt a.d. Waldnaab (21b) Zählstelle: 6238 9001	29.000	4.002 (13,8%)	
1.580	1.418	A 17	SN	Von: AS Dresden-Gorbitz (2) Nach: AS Dresden-Südvorstadt (3) Zählstelle: 4947 1002	32.800	4.002 (12,2%)	
1.581	1.419	A 93	BY	Von: AS Luhe-Wildenau (26) Nach: AS Wernberg-Köblitz (27) Zählstelle: 6438 9002	31.000	3.999 (12,9%)	

Nr	Rang	Straße	BL	Infos	DTV	SV (SV%)	BVWP
1.582	1.419	A 7	BY	Von: AS Kitzingen (103) Nach: AS Marktbreit (104) Zählstelle: 6226 9002	25.800	3.999 (15,5%)	
1.583	1.419	A 23	SH	Von: AS Halstenbek/Rellingen (19) Nach: AS Halstenbek-Krupunder (20) Zählstelle: 2325 0689	76.900	3.999 (5,2%)	
1.584	1.420	A 93	BY	Von: AS Weiden-Süd (25) Nach: AS Luhe-Wildenau (26) Zählstelle: 6338 9001	33.000	3.993 (12,1%)	
1.585	1.420	A 23	SH	Von: AS Pinneberg-Mitte (17) Nach: AS Pinneberg-Süd (18) Zählstelle: 2324 0687	71.300	3.993 (5,6%)	
1.586	1.421	A 63	RP	Von: AS Nieder-Olm (4) Nach: AS Saulheim (5) Zählstelle: 6115 0903	48.100	3.992 (8,3%)	
1.587	1.422	A 7	BY	Von: AK Kreuz Biebelried (A 3) Nach: AS Kitzingen (103) Zählstelle: 6226 9052	25.400	3.988 (15,7%)	
1.588	1.423	A 111	BE	Von: AS Heckerdamm (12) Nach: AD Dreieck Charlottenburg (A 100) Zählstelle: 3445 0059	94.900	3.986 (4,2%)	
1.589	1.424	B 51	RP	Von: B 410 b. Weinsheim Nach: Breitwiesentahl Zählstelle: 5704 0308	16.200	3.985 (24,6%)	
1.590	1.425	A 7	BY	Von: AS Gollhofen (105) Nach: AS Uffenheim-Langensteinach (106) Zählstelle: 6427 9001	25.200	3.982 (15,8%)	
1.591	1.426	A 52	NW	Von: AS Schiefbahn (11) Nach: AS Kaarst-Nord (12) Zählstelle: 4705 2108	51.700	3.981 (7,7%)	
1.592	1.427	A 661	HE	Von: AS Preungesheimer Dreieck (8) Nach: AS Frankfurt-Friedberger Landstraße (9) Zählstelle: 5818 0812	79.600	3.980 (5,0%)	
1.593	1.428	A 31	NW	Von: AS Lembeck (36) Nach: AS Schermbeck (37) Zählstelle: 4207 2150	37.500	3.975 (10,6%)	
1.594	1.429	A 6	SL	Von: AS Homburg (9) Nach: AS Waldmohr (10) Zählstelle: 6609 0104	33.100	3.972 (12,0%)	
1.595	1.430	B 27	BW	Von: B 27/B 312 Verflechtung Nach: AS A 8 Echterdinger Ei Zählstelle: 7321 1109	77.800	3.968 (5,1%)	WB 46BB
1.596	1.431	A 66	HE	Von: AS Gelnhausen-Ost (44) Nach: AS Bad Orb/Wächtersbach (45) Zählstelle: 5721 6909	40.900	3.967 (9,7%)	
1.597	1.431	A 66	HE	Von: AK Wiesbadener Kreuz (A 3) Nach: AS Diedenbergen (10) Zählstelle: 5916 0893	69.600	3.967 (5,7%)	
1.598	1.432	A 46	NW	Von: AS Is.-Oestrich (46) Nach: AS Iserlohn-Zentrum (47) Zählstelle: 4611 2166	46.100	3.965 (8,6%)	

Nr	Rang	Straße	BL	Infos	DTV	SV (SV%)	BVWP
1.599	1.433	B 4	NI	Von: Lüneburg (O), (AS K 37) Nach: Lüneburg (O), (AS B 216) Zählstelle: 2728 4194	31.200	3.962 (12,7%)	
1.600	1.434	B 3	HE	Von: AS Cölbe Nach: AS Göttingen Zählstelle: 5118 0640	35.000	3.955 (11,3%)	
1.601	1.435	B 3	HE	Von: AS Marburg-Nord Nach: AS Cölbe Zählstelle: 5118 0602	42.500	3.953 (9,3%)	
1.602	1.436	A 253	HH	Von: AS Hamburg-Wilhelmsburg-Süd (3) Nach: AS Hamburg-Neuland (4) Zählstelle: 2525 2216	50.600	3.947 (7,8%)	
1.603	1.437	A 60	RP	Von: AS Waxweiler (5) Nach: AS Bitburg (6) Zählstelle: 5905 0111	16.100	3.945 (24,5%)	
1.604	1.438	A 52	NW	Von: AS Essen-Haarzopf (27) Nach: AS Essen-Rüttenscheid (28) Zählstelle: 4507 5028	71.600	3.938 (5,5%)	
1.605	1.439	A 73	BY	Von: AS Wendelstein (Tkn St 2239) Nach: AS Feucht (B 8) Zählstelle: 6633 9003	38.600	3.937 (10,2%)	
1.606	1.440	A 94	BY	Von: AK Kreuz München-Ost (A 99) Nach: AS Parsdorf (9) Zählstelle: 7836 9840	49.800	3.934 (7,9%)	WB 46BB
1.607	1.441	A 661	HE	Von: AK Bad Homburger Kreuz (A 5) Nach: AS Frankfurt-Nieder-Eschbach (5) Zählstelle: 5817 0982	75.600	3.931 (5,2%)	VB 46BB
1.608	1.442	B 51	RP	Von: B 410 Prüm Nach: B 265 Parkplatz Schöne Aussich Zählstelle: 5704 0302	12.200	3.928 (32,2%)	
1.609	1.443	B 9	RP	Von: L 553 Nach: L 553 Zählstelle: 6815 0960	22.800	3.922 (17,2%)	
1.610	1.444	B 75	HB	Von: Ochtum Nach: Bremen Neuenlander Straße/Carl-Francke-Str. Zählstelle: 2918 0280	59.400	3.920 (6,6%)	
1.611	1.444	A 485	HE	Von: AS Linden (8) Nach: AK Gießener Südkreuz (A 45) Zählstelle: 5417 0971	47.800	3.920 (8,2%)	
1.612	1.445	A 13	SN	Von: AS Ortrand (18) Nach: AS Schönborn (19) Zählstelle: 4648 1002	29.900	3.917 (13,1%)	
1.613	1.446	A 96	BY	Von: AS Memmingen-Nord (13) Nach: AS Memmingen-Ost (14) Zählstelle: 8027 9186	29.200	3.913 (13,4%)	
1.614	1.447	A 560	NW	Von: AS Niederpleis (4) Nach: AK Kreuz Bonn/Siegburg (A 3) Zählstelle: 5209 5632	55.100	3.912 (7,1%)	
1.615	1.448	A 40	NW	Von: AS Essen-Zentrum (23) Nach: AS Essen-Huttrop (24) Zählstelle: 4508 2103	71.100	3.911 (5,5%)	

Nr	Rang	Straße	BL	Infos	DTV	SV (SV%)	BVWP
1.616	1.449	A 8	SL	Von: AS Rehlingen (7) Nach: AS Dillingen-Mitte (8) Zählstelle: 6606 0155	40.300	3.909 (9,7%)	
1.617	1.450	A 52	NW	Von: AK Kreuz Neersen (A 44) Nach: AS Schiefbahn (11) Zählstelle: 4705 2109	44.900	3.906 (8,7%)	
1.618	1.450	A 3	NW	Von: AS Elten (2) Nach: AS Emmerich (3) Zählstelle: 4103 2102	28.100	3.906 (13,9%)	
1.619	1.450	B 18	BY	Von: AS Memmingen-Ost (A 96) Nach: Holzgünz Zählstelle: 8027 9148	28.100	3.906 (13,9%)	
1.620	1.451	B 43a	HE	Von: AS HU-Steinheim Nach: AS Hanau-Hafen Zählstelle: 5819 0822	41.100	3.905 (9,5%)	
1.621	1.452	A 559	NW	Von: AS Gremberghoven (B 8) Nach: AD Dreieck Porz (A 59) Zählstelle: 5008 2118	64.000	3.904 (6,1%)	
1.622	1.453	A 8	SL	Von: AS Limbach (28) Nach: AS Einöd (30) Zählstelle: 6709 0132	31.200	3.900 (12,5%)	
1.623	1.454	A 24	BB	Von: AS Suckow (16) Nach: AS Putlitz (17) Zählstelle: 2737 1001	24.200	3.896 (16,1%)	
1.624	1.455	A 565	NW	Von: AS Bonn-Hardtberg (9) Nach: AS Meckenheim-Nord (10) Zählstelle: 5308 2101	49.900	3.892 (7,8%)	
1.625	1.456	A 27	NI	Von: AS Ihlpohl (15) Nach: AS Bremen-Nord (16) Zählstelle: 2818 0140	29.900	3.887 (13,0%)	
1.626	1.457	A 49	HE	Von: AS Gudensberg (13) Nach: AS Fritzlar (14) Zählstelle: 4822 0918	26.800	3.886 (14,5%)	
1.627	1.458	A 60	RP	Von: AD Dreieck Nahetal (A 61) Nach: AS Bingen-Ost (13) Zählstelle: 6013 0198	37.000	3.885 (10,5%)	
1.628	1.459	A 49	HE	Von: AS Felsberg (12) Nach: AS Gudensberg (13) Zählstelle: 4822 0917	30.100	3.883 (12,9%)	
1.629	1.460	B 256	RP	Von: L 117 Mies Nach: Krz. L 117 Zählstelle: 5510 0998	24.100	3.880 (16,1%)	
1.630	1.461	B 75	NI	Von: L875 Nach: Landesgrenze Bremen Zählstelle: 2918 0417	37.300	3.879 (10,4%)	
1.631	1.462	B 6	NI	Von: B 6 Nach: B 3 Zählstelle: 3624 0412	40.700	3.867 (9,5%)	
1.632	1.463	A 45	HE	Von: AS Mainhausen (46) Nach: AD Seligenstädter Dreieck (A 3) Zählstelle: 6020 0861	24.300	3.864 (15,9%)	

Nr	Rang	Straße	BL	Infos	DTV	SV (SV%)	BVWP
1.633	1.464	B 10	BY	Von: Landesgrenze (Ulm) Nach: B28 Zählstelle: 7625 9176	63.300	3.861 (6,1%)	
1.634	1.464	A 48	RP	Von: AS Kaifenheim (5) Nach: AS Mayen (6) Zählstelle: 5709 0136	28.600	3.861 (13,5%)	
1.635	1.465	A 27	HB	Von: AS Bremerhaven-Überseehäfen (6) Nach: AS Bremerhaven-Mitte (7) Zählstelle: 2417 0131	40.200	3.859 (9,6%)	
1.636	1.466	A 1	NW	Von: AS Nettersheim (113) Nach: AS Blankenheim (114) Zählstelle: 5406 5047	18.800	3.854 (20,5%)	
1.637	1.467	B 75	HB	Von: Brücke Duckwitzstraße (Ri. OL) Nach: Brücke Duckwitzstraße (Ri. A27) Zählstelle: 2918 0282	56.600	3.849 (6,8%)	
1.638	1.468	A 46	NW	Von: AS Iserlohn-Zentrum (47) Nach: AS Is.-Seilersee (48) Zählstelle: 4612 2150	38.100	3.848 (10,1%)	
1.639	1.469	A 19	MV	Von: AS Kessin (8) Nach: AK Kreuz Rostock (Tkn A 20) Zählstelle: 1939 0007	26.900	3.847 (14,3%)	
1.640	1.470	A 96	BY	Von: AS Landsberg a.Lech-West (24) Nach: AS Landsberg a.Lech-Nord (25) Zählstelle: 7931 9138	43.200	3.845 (8,9%)	
1.641	1.471	A 100	BE	Von: AS Buschkrugallee (24) Nach: AD Dreieck Neukölln (A 113) Zählstelle: 3546 0051	62.900	3.837 (6,1%)	
1.642	1.472	B 10	RP	Von: L 508 Birkweiler Nach: L 511 Godramstein Zählstelle: 6714 0037	27.600	3.836 (13,9%)	WB* 24KK
1.643	1.472	A 96	BY	Von: Anschluss B 18 Nach: AS Stetten (18) Zählstelle: 7928 9050	27.400	3.836 (14,0%)	
1.644	1.473	A 11	BB	Von: AS Bernau-Süd (16) Nach: AD Dreieck Schwanebeck (A 10) Zählstelle: 3347 3629	37.600	3.835 (10,2%)	
1.645	1.474	A 13	BB	Von: AS Klettwitz (15) Nach: AS Schwarzheide (16) Zählstelle: 4449 1001	27.700	3.823 (13,8%)	
1.646	1.475	A 52	NW	Von: AS Marl-Zentrum (48) Nach: AS Marl-Hamm (49) Zählstelle: 4308 2152	38.200	3.820 (10,0%)	
1.647	1.476	B 9	RP	Von: K 11 Nach: L 527 Zählstelle: 6516 0004	41.900	3.813 (9,1%)	
1.648	1.477	B 52	RP	Von: Ende A 64 b. Trier-Ehrang Nach: B 53 b. Ehrang Zählstelle: 6106 0120	26.100	3.811 (14,6%)	
1.649	1.478	B 203	SH	Von: L 148 Wrohm L 128 Nach: OD Hamdorf (RD) Zählstelle: 1722 1183 Seltsam hohes Schwerverkehrsaufkommen, das irgendwie gar nicht stimmen kann, besonders mit der Angabe "68,0%". Wurde im Zweifelsfall belassen.	5.600	3.808 (68,0%)	WB 02KK

Nr	Rang	Straße	BL	Infos	DTV	SV (SV%)	BVWP
1.650	1.478	A 93	BY	Von: AS Selb-West (9) Nach: AS Höchstädt (10) Zählstelle: 5838 9011	22.800	3.808 (16,7%)	
1.651	1.479	A 31	NW	Von: AS Gescher/Coesfeld (33) Nach: AS Borken (34) Zählstelle: 4008 5117	29.500	3.806 (12,9%)	
1.652	1.480	B 51	RP	Von: L 32 Ri. A 60 Nach: L 5 Zählstelle: 6005 0031	14.800	3.804 (25,7%)	
1.653	1.481	A 59	NW	Von: AD Dreieck Beuel (A 565) Nach: AS Beuel-Ost (41) Zählstelle: 5208 5633	80.900	3.802 (4,7%)	WB 46BB
1.654	1.482	A 560	NW	Von: AS Sankt Augustin (2) Nach: AS Siegburg (3) Zählstelle: 5209 2101	60.300	3.799 (6,3%)	
1.655	1.483	A 92	BY	Von: AS Moosburg-Nord (11) Nach: AS Landshut-West (12) Zählstelle: 7538 9012	36.500	3.796 (10,4%)	
1.656	1.484	A 44	NW	Von: AS Düsseldorf-Messe/Arena (29) Nach: AS Düsseldorf-Stockum (30) Zählstelle: 4706 9001	63.200	3.792 (6,0%)	
1.657	1.484	B 9	RP	Von: L 121 Nach: A 48 AS Koblenz-Nord (10) Zählstelle: 5611 0012	48.000	3.792 (7,9%)	
1.658	1.485	B 469	BY	Von: N AS B26 Nach: AS/Obernburg N AS B26, AS BAB A3 Zählstelle: 6020 9206	35.100	3.791 (10,8%)	
1.659	1.486	A 560	NW	Von: AS Siegburg (3) Nach: AS Niederpleis (4) Zählstelle: 5209 2104	54.100	3.787 (7,0%)	
1.660	1.487	A 93	BY	Von: AS Rehau-Süd (6) Nach: AS Schönwald (7) Zählstelle: 5738 9016	28.000	3.780 (13,5%)	
1.661	1.488	A 44	NW	Von: AS Düsseldorf-Flughafen (31) Nach: AK Kreuz Düsseldorf-Nord (A 52) Zählstelle: 4706 2106	72.500	3.770 (5,2%)	
1.662	1.489	A 13	BB	Von: AS Schwarzeide (16) Nach: AS Ruhland (17) Zählstelle: 4549 1002	27.900	3.767 (13,5%)	
1.663	1.490	A 33	NI	Von: AS Osnabrück-Fledder (8) Nach: AK Kreuz Osnabrück-Süd (A 30) Zählstelle: 3714 0204	42.800	3.766 (8,8%)	
1.664	1.490	B 2	BY	Von: Nordheim KRZ DON 29 Nach: Donauwörth Ende B 25 Zählstelle: 7230 9122	17.600	3.766 (21,4%)	
1.665	1.490	A 93	BY	Von: AS Hof-Süd (4) Nach: AS Rehau-Nord (5) Zählstelle: 5738 9002	26.900	3.766 (14,0%)	
1.666	1.491	A 52	NW	Von: AS Essen-Bergerhausen (30) Nach: AD Dreieck Essen-Ost (A 40) Zählstelle: 4508 5043	54.500	3.761 (6,9%)	

Nr	Rang	Straße	BL	Infos	DTV	SV (SV%)	BVWP
1.667	1.492	A 1	RP	Von: AS Wittlich-Mitte (125) Nach: AK Kreuz Wittlich (A 60/B 50 neu) Zählstelle: 6007 0163	27.600	3.754 (13,6%)	
1.668	1.493	B 6	HB	Von: VK Utbremen (Brücke Ri. A27) Nach: VK Utbremen (Brücke Ri. OL) Zählstelle: 2818 0214	41.200	3.749 (9,1%)	
1.669	1.494	A 555	NW	Von: AS Godorf (4) Nach: AS Wesseling (5a) Zählstelle: 5107 5036	69.400	3.748 (5,4%)	
1.670	1.495	B 9	RP	Von: L 522 Nach: K 4 Zählstelle: 6416 0367	35.300	3.742 (10,6%)	
1.671	1.496	A 96	BY	Von: AS Stetten (18) Nach: AS Mindelheim (19) Zählstelle: 7928 9051	29.000	3.741 (12,9%)	
1.672	1.497	A 565	NW	Von: AS Bonn-Lengsdorf (8) Nach: AS Bonn-Hardtberg (9) Zählstelle: 5208 2111	60.300	3.739 (6,2%)	
1.673	1.498	B 9	RP	Von: L 530 AS Maudach Nach: B 44 AK Rheingönheim Zählstelle: 6516 0958	26.700	3.738 (14,0%)	
1.674	1.499	A 93	BY	Von: AS Rehau-Nord (5) Nach: AS Rehau-Süd (6) Zählstelle: 5738 9015	26.500	3.737 (14,1%)	
1.675	1.500	A 92	BY	Von: AS Moosburg-Süd (10) Nach: AS Moosburg-Nord (11) Zählstelle: 7537 9009	38.100	3.734 (9,8%)	
1.676	1.501	B 6n	HB	Von: Habenhauser Brückenstraße Nach: AS Bremen-Arsten (A1) Zählstelle: 2919 0291	39.700	3.732 (9,4%)	
1.677	1.502	B 213	NI	Von: B 68 b. Stapelfeld Nach: B 72 Cloppenburg Zählstelle: 3114 0495	17.100	3.728 (21,8%)	
1.678	1.503	A 59	NW	Von: AS Düsseldorf-Benrath (22) Nach: AS Düsseldorf-Garath (23) Zählstelle: 4807 2103	48.400	3.727 (7,7%)	
1.679	1.504	B 4	NI	Von: Lüneburg (SO), (AS K 52) Nach: Lüneburg (O), (AS K 37) Zählstelle: 2728 4195	26.400	3.722 (14,1%)	
1.680	1.505	B 4	NI	Von: Lüneburg (S), (AS B 209) Nach: Lüneburg (SO), (AS K 52) Zählstelle: 2728 4196	25.300	3.719 (14,7%)	
1.681	1.506	B 85	BY	Von: SCHWANDORF NO Nach: PITTERSBERG (Amberg) Zählstelle: 6637 9103	16.600	3.718 (22,4%)	WB* 24KK
1.682	1.507	B 18	BW	Von: AS Wangen-Nord (A 96) Nach: B18/L265 Dettishofen Zählstelle: 8225 1102	30.700	3.715 (12,1%)	VB 04KB als A 96
1.683	1.508	A 23	SH	Von: AS Pinneberg-Nord (16) Nach: AS Pinneberg-Mitte (17) Zählstelle: 2324 0686	67.500	3.713 (5,5%)	

Nr	Rang	Straße	BL	Infos	DTV	SV (SV%)	BVWP
1.684	1.509	A 65	RP	Von: AS Dannstadt-Schauernheim (8) Nach: AS Haßloch (10) Zählstelle: 6515 8105	39.900	3.711 (9,3%)	
1.685	1.510	A 93	BY	Von: AS Schönwald (7) Nach: AS Selb-Nord (8) Zählstelle: 5838 9015	26.500	3.710 (14,0%)	
1.686	1.511	A 39	NI	Von: AS Salzgitter-Watenstedt (18) Nach: AS Salzgitter-Lebenstedt-Süd (19) Zählstelle: 3828 0473	30.900	3.708 (12,0%)	
1.687	1.512	B 14	BW	Von: B10/B14 S*Stgt.-Wangen Nach: Waiblingen-Süd Zählstelle: 7121 1111	63.900	3.706 (5,8%)	
1.688	1.513	A 661	HE	Von: AS Frankfut-Nieder-Eschbach (5) Nach: AS Frankfurt-Bonames (5) Zählstelle: 5817 0981	72.600	3.703 (5,1%)	VB 46BB
1.689	1.514	A 620	SL	Von: AS Wadgassen (5) Nach: AS Völklingen-Wehrden (7) Zählstelle: 6706 0124	34.600	3.702 (10,7%)	
1.690	1.515	B 256	RP	Von: L 117 Plaidt Nach: K 62 Zählstelle: 5610 0345	21.000	3.696 (17,6%)	WB 04KK
1.691	1.515	A 92	BY	Von: AS Landshut-Nord (14) Nach: AS Landshut/Essenbach (15) Zählstelle: 7439 9015	29.100	3.696 (12,7%)	
1.692	1.516	A 8	SL	Von: AS Schwalbach (14) Nach: AS Schwalbach/Schwarzenholz (15) Zählstelle: 6607 0147	26.900	3.685 (13,7%)	
1.693	1.516	A 96	BY	Von: AS München-Blumenau (37) Nach: AS München-Laim (38) Zählstelle: 7834 9106	85.700	3.685 (4,3%)	
1.694	1.517	A 3	NW	Von: AS Emmerich (3) Nach: AS Rees (4) Zählstelle: 4104 2101	25.200	3.679 (14,6%)	
1.695	1.518	A 555	NW	Von: AS Wesseling (5a) Nach: AS Bornheim (Rheinland) (5b) Zählstelle: 5208 2101	60.300	3.678 (6,1%)	
1.696	1.519	B 49	HE	Von: Emd. L 3063 Nach: Anschluß B 54 Zählstelle: 5514 0138	41.300	3.676 (8,9%)	
1.697	1.520	B 9	RP	Von: A 65 AS Dreieck Ludwigshafen-Süd (5) Nach: L 530 Zählstelle: 6516 8099	32.500	3.673 (11,3%)	
1.698	1.521	A 93	BY	Von: AS Selb-Nord (8) Nach: AS Selb-West (9) Zählstelle: 5838 9059	22.800	3.671 (16,1%)	
1.699	1.522	B 72	NI	Von: BAB 1 Nach: L 836 Abz. Emstek Zählstelle: 3115 0429	11.700	3.662 (31,3%)	WB 24KK
1.700	1.523	A 81	BW	Von: AS Geisingen (38) Nach: AS Engen (39) Zählstelle: 8118 1038	32.100	3.659 (11,4%)	

Nr	Rang	Straße	BL	Infos	DTV	SV (SV%)	BVWP
1.701	1.524	A 93	BY	Von: AS Thiersheim (11) Nach: AS Wunsiedel (12) Zählstelle: 5938 9001	23.600	3.658 (15,5%)	
1.702	1.525	A 93	BY	Von: AS Falkenberg (19) Nach: AS Windischeschenbach (20) Zählstelle: 6139 9001	24.700	3.656 (14,8%)	
1.703	1.526	B 51	RP	Von: L 32 Ri. A 60 Nach: L 32 Ri. Bitburg Zählstelle: 5905 0060	16.300	3.651 (22,4%)	
1.704	1.527	A 93	BY	Von: AS Wunsiedel (12) Nach: AS Marktredwitz-Nord (13) Zählstelle: 5938 9013	23.100	3.650 (15,8%)	
1.705	1.527	A 661	HE	Von: AS Frankfurt-Hedderheim (6) Nach: AS Frankfurt-Eckenheim (7) Zählstelle: 5817 0986	81.100	3.650 (4,5%)	VB 46BB
1.706	1.528	A 352	NI	Von: AD Dreieck Hannover-Nord (A 7) Nach: AS Langenhagen-Kaltenweide (2) Zählstelle: 3424 0130	31.700	3.646 (11,5%)	
1.707	1.529	A 52	NW	Von: AS Marl-Hamm (49) Nach: AK Kreuz Marl-Nord (A 43) Zählstelle: 4308 2151	30.100	3.642 (12,1%)	
1.708	1.529	B 17	BY	Von: AS Koenigsbrunn Nach: Mitte OD Augsburg Zählstelle: 7631 9151	60.700	3.642 (6,0%)	
1.709	1.530	A 27	HB	Von: AS Schwanewede (14) Nach: AS Ihlpohl (15) Zählstelle: 2718 0139	28.900	3.641 (12,6%)	
1.710	1.531	A 59	NW	Von: AS Duisburg-Hamborn (6) Nach: AK Kreuz Duisburg-Nord (Tkn A 42) Zählstelle: 4506 2118	88.700	3.637 (4,1%)	WB 46BB
1.711	1.532	B 18	BY	Von: W ERKHEIM Nach: Zählstelle: 7927 9149	26.700	3.631 (13,6%)	
1.712	1.533	A 92	BY	Von: AS Landshut/Essenbach (15) Nach: AS Wörth a.d. Isar (16) Zählstelle: 7339 9016	32.400	3.629 (11,2%)	
1.713	1.534	A 92	BY	Von: AS Erding (9) Nach: AS Moosburg-Süd (10) Zählstelle: 7537 9011	41.200	3.626 (8,8%)	
1.714	1.535	A 7	SH	Von: Grenzübergang Ellund (1) Nach: AS Flensburg/Harrislee (2) Zählstelle: 1222 1109	12.500	3.625 (29,0%)	
1.715	1.536	A 5	BW	Von: AD Dreieck Neuenburg (A 5) Nach: Grenzübergang Ottmarsheim Zählstelle: 8211 1052	14.100	3.624 (25,7%)	WB 46BB
1.716	1.537	B 18	BW	Von: B18/A96 Gebrazhofen(Leutkirch) Nach: B18/A96 Gebrazhofen(Wangen) Zählstelle: 8225 1101	29.400	3.616 (12,3%)	VB 04KB als A 96
1.717	1.538	A 39	NI	Von: AS Salzgitter-Lebenstedt-Süd (19) Nach: AS Salzgitter-Lichtenberg (20) Zählstelle: 3827 0471	31.700	3.614 (11,4%)	

Nr	Rang	Straße	BL	Infos	DTV	SV (SV%)	BVWP
1.718	1.539	A 93	BY	Von: AS Höchstädt (10) Nach: AS Thiersheim (11) Zählstelle: 5938 9014	23.600	3.611 (15,3%)	
1.719	1.539	B 2	BY	Von: OD Grenze Augsburg N Nach: BAB A 8 -Beginn St 2035 Zählstelle: 7531 9130	43.500	3.611 (8,3%)	
1.720	1.539	A 5	BW	Von: AD Dreieck Weil am Rhein (A 98) Nach: AS Weil am Rhein/Hünigen (69) Zählstelle: 8311 1054	41.500	3.611 (8,7%)	WB 46BB
1.721	1.540	A 28	NI	Von: AS Oldenburg-Wechloy (10) Nach: AD Dreieck Oldenburg-West (A 293) Zählstelle: 2815 0107	45.700	3.610 (7,9%)	
1.722	1.540	A 48	RP	Von: AS Kaisersesch (4) Nach: AS Kaifenheim (5) Zählstelle: 5709 0137	28.200	3.610 (12,8%)	
1.723	1.541	A 66	HE	Von: AS Diedenbergen (10) Nach: AS Hofheim a.Ts. (11) Zählstelle: 5916 0834	68.100	3.609 (5,3%)	
1.724	1.542	A 48	RP	Von: AS Laubach (3) Nach: AS Kaisersesch (4) Zählstelle: 5708 0163	22.000	3.608 (16,4%)	
1.725	1.542	B 40	HE	Von: AS Schlüchtern-Nord Nach: Kreisgrenze Fulda Zählstelle: 5623 0566	22.000	3.608 (16,4%)	
1.726	1.543	A 52	NW	Von: AS Marl-Brassert (47) Nach: AS Marl-Zentrum (48) Zählstelle: 4308 2153	35.000	3.605 (10,3%)	
1.727	1.543	B 3	HE	Von: AS Roth Nach: AS Bellnhausen Zählstelle: 5218 0649	26.900	3.605 (13,4%)	
1.728	1.544	B 173	BY	Von: AS Breitengüßbach Süd Nach: AS Breitengüßbach Mitte Zählstelle: 6031 9113	36.400	3.604 (9,9%)	
1.729	1.544	A 24	BB	Von: AS Meyenburg (18) Nach: AS Pritzwalk (19) Zählstelle: 2840 3611	23.100	3.604 (15,6%)	
1.730	1.545	A 52	NW	Von: AS Dorsten-Ost (45) Nach: AS Marl-Frentrop (46) Zählstelle: 4308 2158	27.500	3.603 (13,1%)	
1.731	1.546	A 33	NI	Von: AS Harderberg (10) Nach: AS Borgloh/Kloster Oesede (11) Zählstelle: 3714 0206	25.000	3.600 (14,4%)	
1.732	1.546	A 93	BY	Von: AS Marktredwitz-Süd (14) Nach: AS Pechbrunn (15) Zählstelle: 6038 9044	21.300	3.600 (16,9%)	
1.733	1.547	B 61	NW	Von: B 64 / K 9 Nach: B 64 Zählstelle: 4116 2229	21.800	3.597 (16,5%)	
1.734	1.548	A 96	BY	Von: AS Mindelheim (19) Nach: AS Bad Wörishofen (20) Zählstelle: 7929 9052	29.000	3.596 (12,4%)	

Nr	Rang	Straße	BL	Infos	DTV	SV (SV%)	BVWP
1.735	1.549	A 93	BY	Von: AS Marktredwitz-Nord (13) Nach: AS Marktredwitz-Süd (14) Zählstelle: 5938 9011	22.600	3.593 (15,9%)	
1.736	1.550	A 93	BY	Von: AS Wiesau (18) Nach: AS Falkenberg (19) Zählstelle: 6139 9002	24.900	3.586 (14,4%)	
1.737	1.551	B 3	HE	Von: AS Daubringen Nach: AK Gießener Nordkreuz Zählstelle: 5318 0798	37.300	3.581 (9,6%)	
1.738	1.552	A 96	BY	Von: AS Buchloe-West (21) Nach: AS Jengen/Kaufbeuren (22) Zählstelle: 7930 9002	30.600	3.580 (11,7%)	
1.739	1.553	B 75	HB	Von: Landesgrenze NI/HB Nach: Bremen Heinrich-Plett-Allee Zählstelle: 2918 2405	38.000	3.572 (9,4%)	
1.740	1.554	A 39	NI	Von: AS Baddeckenstedt (22) Nach: AD Dreieck Salzgitter (A 7) Zählstelle: 3827 0469	26.400	3.564 (13,5%)	
1.741	1.555	A 57	NW	Von: AS Alpen (6) Nach: AS Rheinberg (7) Zählstelle: 4405 5019	37.800	3.553 (9,4%)	
1.742	1.555	B 51	RP	Von: B 51 Bitburg Ri. Trier Nach: B 51 Bitburg Ri. A 60 Zählstelle: 6005 7135	20.900	3.553 (17,0%)	
1.743	1.555	B 51	RP	Von: L 23 Ri. Olzheim Nach: L 23 Ri. Reuth Zählstelle: 5704 0025	11.000	3.553 (32,3%)	
1.744	1.556	B 75	SH	Von: AS Lübeck-Siems Nach: K 20 Travemünde Zählstelle: 2030 0203	32.000	3.552 (11,1%)	
1.745	1.556	B 3	HE	Von: Emd. Baggersee Nach: Marburg-Süd Zählstelle: 5218 0644	29.600	3.552 (12,0%)	
1.746	1.557	A 52	NW	Von: AS Essen-Kettwig (26) Nach: AS Essen-Haarzopf (27) Zählstelle: 4507 2105	78.900	3.551 (4,5%)	
1.747	1.558	A 19	MV	Von: AS Rostock-Nord (5) Nach: AS Rostock-Ost (6) Zählstelle: 1839 0002	18.300	3.550 (19,4%)	
1.748	1.558	A 31	NW	Von: AS Legden/Ahaus (32) Nach: AS Gescher/Coesfeld (33) Zählstelle: 4008 2150	26.100	3.550 (13,6%)	
1.749	1.558	A 620	SL	Von: AS Saarlouis-Mitte (3) Nach: AS Saarlouis-Lisdorf (4) Zählstelle: 6706 0126	40.800	3.550 (8,7%)	
1.750	1.559	A 23	SH	Von: AS Tornesch (15) Nach: AS Pinneberg-Nord (16) Zählstelle: 2224 1104	60.100	3.546 (5,9%)	
1.751	1.560	B 9	RP	Von: K 1 Nach: L 522 Zählstelle: 6416 0170	28.800	3.542 (12,3%)	

Nr	Rang	Straße	BL	Infos	DTV	SV (SV%)	BVWP
1.752	1.560	A 1	RP	Von: AS Hasborn (123) Nach: AS Wittlich-Mitte (125) Zählstelle: 5907 0161	24.600	3.542 (14,4%)	
1.753	1.561	A 24	BB	Von: AS Pritzwalk (19) Nach: AD Dreieck Wittstock/Dosse (A 19) Zählstelle: 2840 1002	23.600	3.540 (15,0%)	
1.754	1.562	B 203	SH	Von: K 41 Süderholm Nach: L 149 Tellingstedt Zählstelle: 1821 0104 Anmerkung: Seltsam hohes Schwerverkehrsaufkommen. Wurde im Zweifelsfall belassen.	6.100	3.538 (58,0%)	
1.755	1.562	B 10	RP	Von: L 511 Godramstein Nach: A 65 AS Landau-Nord (15) Zählstelle: 6714 0970	26.800	3.538 (13,2%)	WB* 24KK
1.756	1.563	B 170	SN	Von: B 170/K 9017 Bannewitz Nach: B 170/S 172 Dresden Zählstelle: 4948 1101	23.100	3.534 (15,3%)	
1.757	1.564	A 49	HE	Von: AS Fritzlar (14) Nach: AS Wabern (15) Zählstelle: 4821 0928	20.900	3.532 (16,9%)	
1.758	1.565	A 93	BY	Von: AS Mitterteich-Nord (16) Nach: AS Mitterteich-Süd (17) Zählstelle: 6039 9002	21.400	3.531 (16,5%)	
1.759	1.566	B 9	RP	Von: K 30 Nach: K 1 Zählstelle: 6616 7010	35.300	3.530 (10,0%)	
1.760	1.567	B 76	SH	Von: Wiener Allee (Kiel) Nach: Emd. L52 Zählstelle: 1727 0301	49.000	3.528 (7,2%)	
1.761	1.567	B 17	BY	Von: N Lagerlechfeld Nach: AS Koenigsbrunn Mitte Zählstelle: 7731 9150	44.100	3.528 (8,0%)	
1.762	1.567	B 72	NI	Von: L 836 Abz. Emstek Nach: B 213 Ost Cloppenburg Zählstelle: 3114 0428	11.200	3.528 (31,5%)	WB 24KK
1.763	1.567	A 65	RP	Von: AS Deidesheim (11) Nach: AS Neustadt/Weinstr.-Nord (12) Zählstelle: 6615 0101	41.500	3.528 (8,5%)	
1.764	1.568	A 445	NW	Von: AS Wickede (Ruhr) (61) Nach: AS Neheim (62) Zählstelle: 4513 2100	26.500	3.525 (13,3%)	
1.765	1.569	B 10	RP	Von: L 474 Nach: Fehrbahch, Staffelhof Zählstelle: 6711 7005	24.300	3.524 (14,5%)	VB 24KK
1.766	1.570	A 555	NW	Von: AS Bornheim (Rheinland) (5b) Nach: AK Kreuz Bonn-Nord (A 565) Zählstelle: 5208 2102	59.700	3.522 (5,9%)	
1.767	1.570	A 39	NI	Von: AS Salzgitter-Lichtenberg (20) Nach: AS Westertinde (21) Zählstelle: 3827 0470	27.300	3.522 (12,9%)	
1.768	1.570	B 85	BY	Von: AS Schwandorf-Nord (A 93) N Nach: SCHWANDORF (Pittersberg) Zählstelle: 6638 9107	12.900	3.522 (27,3%)	WB* 24KK

Nr	Rang	Straße	BL	Infos	DTV	SV (SV%)	BVWP
1.769	1.571	A 92	BY	Von: AS Landshut-West (12) Nach: AS Altdorf (13) Zählstelle: 7438 9013	32.600	3.521 (10,8%)	
1.770	1.572	A 8	SL	Von: AS Nalbach (12) Nach: AS Saarwellingen (13) Zählstelle: 6606 0214	27.500	3.520 (12,8%)	
1.771	1.573	B 6n	HB	Von: Kattenturmer Heerstraße Nach: Habenhauser Brückenstraße Zählstelle: 2918 0292	34.500	3.519 (10,2%)	
1.772	1.574	A 27	NI	Von: AS Bremerhaven-Wulsdorf (9) Nach: AS Bremerhaven-Süd (10) Zählstelle: 2517 0134	29.800	3.516 (11,8%)	
1.773	1.575	A 93	BY	Von: AS Regensburg-Süd (45) Nach: AS Bad Abbach (46) Zählstelle: 7038 9040	37.800	3.515 (9,3%)	
1.774	1.575	B 203	SH	Von: AS Heide-West (A 23) Nach: K 28 Zählstelle: 1820 0304 Anmerkung: Seltsam hohes Schwerverkehrsaufkommen. Wurde im Zweifelsfall belassen.	9.500	3.515 (37,0%)	
1.775	1.576	B 51	RP	Von: B 265 Prüm Nach: AS Prüm (A 60) Zählstelle: 5804 0166	11.300	3.514 (31,1%)	
1.776	1.576	A 93	BY	Von: AS Mitterteich-Süd (17) Nach: AS Wiesau (18) Zählstelle: 6039 9001	24.400	3.514 (14,4%)	
1.777	1.576	A 11	BB	Von: AS Wandlitz (14) Nach: AS Bernau-Nord (15) Zählstelle: 3347 1004	36.600	3.514 (9,6%)	
1.778	1.577	A 445	NW	Von: AS Werl-Zentrum (59) Nach: AK Kreuz Werl (A 44) Zählstelle: 4413 2101	23.900	3.513 (14,7%)	
1.779	1.578	B 51	NW	Von: Dahlem Stadt Nach: Kyll Zählstelle: 5605 5235	11.900	3.511 (29,5%)	
1.780	1.579	A 93	BY	Von: AS Pechbrunn (15) Nach: AS Mitterteich-Nord (16) Zählstelle: 6039 9033	21.800	3.510 (16,1%)	
1.781	1.580	A 96	BY	Von: AS Bad Wörishofen (20) Nach: AS Buchloe-West (21) Zählstelle: 7930 9133	29.700	3.505 (11,8%)	
1.782	1.581	B 173	BY	Von: AK Bamberg (A 70/A 73) Nach: AS Breitengüßbach Süd Zählstelle: 6031 9100	32.100	3.499 (10,9%)	
1.783	1.582	B 6	HB	Von: Nordwestknoten (Brücke Ri. A27) Nach: Nordwestknoten (Brücke Ri. OL) Zählstelle: 2918 0218	31.800	3.498 (11,0%)	
1.784	1.582	A 70	BY	Von: AS Kulmbach/Neudrossenfeld (24) Nach: AD Dreieck Bayreuth/Kulmbach (A 9) Zählstelle: 5935 9053	22.000	3.498 (15,9%)	
1.785	1.583	B 9	RP	Von: B 44 AK Rheingönheim Nach: L 533 Zählstelle: 6516 0951	38.000	3.496 (9,2%)	

Nr	Rang	Straße	BL	Infos	DTV	SV (SV%)	BVWP
1.786	1.584	A 33	NI	Von: AK Kreuz Osnabrück-Süd (A 30) Nach: AS Harderberg (10) Zählstelle: 3714 0205	29.300	3.487 (11,9%)	
1.787	1.585	B 203	SH	Von: L 316 Nach: K 41 Süderholm Zählstelle: 1820 1125 Anmerkung: Seltsam hohes Schwerverkehrsaufkommen. Wurde im Zweifelsfall belassen.	8.300	3.486 (42,0%)	
1.788	1.586	B 3	HE	Von: Abzw. K 59 Nach: Kieswerk Zählstelle: 5218 0650	27.000	3.483 (12,9%)	VB 04KB
1.789	1.586	A 43	NW	Von: AK Kreuz Bochum/Witten (Tkn A 44) Nach: AS Bochum-Querenburg (19) Zählstelle: 4509 2168	40.500	3.483 (8,6%)	
1.790	1.587	B 66	NW	Von: B66/L787 (Hillegosser Str.) Nach: AS Bielefeld-Zentrum (A2/B66) Zählstelle: 4017 5337	34.800	3.480 (10,0%)	
1.791	1.588	B 2	BY	Von: S Langweid AS St 2033 Nach: OD Meitingen Emd. St 2045 Zählstelle: 7531 9115	24.500	3.479 (14,2%)	
1.792	1.589	A 66	HE	Von: AS Bad Orb/Wächtersbach (45) Nach: AS Bad Soden-Salmünster (46) Zählstelle: 5721 0810	27.600	3.478 (12,6%)	
1.793	1.590	A 81	BW	Von: AS Engen (39) Nach: AK Kreuz Hegau (A 98/ Anschluss B 33) Zählstelle: 8119 1038	36.200	3.475 (9,6%)	
1.794	1.591	B 9	RP	Von: A 48 AS Koblenz-Nord (10) Nach: K 1 Zählstelle: 5611 7014	80.800	3.474 (4,3%)	
1.795	1.592	A 44	NW	Von: AS Düsseldorf-Stockum (30) Nach: AS Düsseldorf-Stockum (30) Zählstelle: 4706 9002	53.400	3.471 (6,5%)	
1.796	1.593	A 620	SL	Von: AS Saarbrücken-Schönbach (20) Nach: AS Saarbrücken-Güdingen (21) Zählstelle: 6708 0112	51.000	3.468 (6,8%)	
1.797	1.594	A 92	BY	Von: AS Freising-Ost (8) Nach: AS Erding (9) Zählstelle: 7537 9010	36.400	3.458 (9,5%)	
1.798	1.594	B 203	SH	Von: K 56 Emd. Westerdeichstrich Nach: L 156 Oesterdeichstrich Zählstelle: 1819 0303 Anmerkung: Seltsam hohes Schwerverkehrsaufkommen. Wurde im Zweifelsfall belassen.	9.100	3.458 (38,0%)	WB 02KK
1.799	1.594	B 203	SH	Von: Emd. L 27 Nach: Emd. K 58 Zählstelle: 1525 0409 Anmerkung: Seltsam hohes Schwerverkehrsaufkommen. Wurde im Zweifelsfall belassen.	9.100	3.458 (38,0%)	
1.800	1.595	B 3	HE	Von: AS Staufenberg Nach: AS Daubringen Zählstelle: 5318 0799	23.200	3.457 (14,9%)	
1.801	1.596	A 28	NI	Von: AS Neuenkrüge (9) Nach: AS Oldenburg-Wechloy (10) Zählstelle: 2814 0106	33.800	3.448 (10,2%)	
1.802	1.597	A 29	NI	Von: AS Oldenburg-Hafen (15) Nach: AK Kreuz Oldenburg-Ost (A 28) Zählstelle: 2815 3352	28.700	3.444 (12,0%)	

Nr	Rang	Straße	BL	Infos	DTV	SV (SV%)	BVWP
1.803	1.598	A 59	NW	Von: AS L 353 (24) Nach: AS Monheim (25) Zählstelle: 4807 2105	45.900	3.443 (7,5%)	
1.804	1.599	A 11	BB	Von: AS Lanke (13) Nach: AS Wandlitz (14) Zählstelle: 3247 1001	34.400	3.440 (10,0%)	
1.805	1.600	A 93	BY	Von: AS Bad Abbach (46) Nach: AS Hausen (48) Zählstelle: 7038 9039	35.800	3.437 (9,6%)	
1.806	1.601	B 51	NW	Von: Tondorf Nach: Dahlem Zählstelle: 5505 1210	14.200	3.436 (24,2%)	
1.807	1.602	A 21	SH	Von: AS Wahlstedt (11a) Nach: AS Bad Segeberg-Nord (12) Zählstelle: 2027 1166	23.200	3.434 (14,8%)	
1.808	1.602	A 96	BY	Von: AS Lindau (2) Nach: AS Sigmarszell (3) Zählstelle: 8424 9001	32.700	3.434 (10,5%)	
1.809	1.603	A 70	BY	Von: AK Kreuz Bamberg (A 73/B 505/B 173) Nach: AS Scheßlitz (18) Zählstelle: 6031 9012	23.800	3.427 (14,4%)	
1.810	1.604	A 96	BY	Von: AS München-Laim (38) Nach: AS München-Sendling (39) Zählstelle: 7835 9100	77.800	3.423 (4,4%)	
1.811	1.604	B 10	RP	Von: L 495 Nach: K 56 Zählstelle: 6713 7030	16.300	3.423 (21,0%)	WB* 24KK
1.812	1.605	A 8	SL	Von: AS Einöd (30) Nach: AS Zweibrücken-Ernstweiler (31) Zählstelle: 6709 0131	34.900	3.420 (9,8%)	
1.813	1.605	A 63	RP	Von: AS Wörrstadt (6) Nach: AS Biebelnheim (7) Zählstelle: 6114 0101	38.000	3.420 (9,0%)	
1.814	1.606	A 63	RP	Von: AS Biebelnheim (7) Nach: AK Kreuz Alzey (A 61) Zählstelle: 6214 7100	34.500	3.416 (9,9%)	
1.815	1.607	B 10	RP	Von: K 1 Nach: B 270 Pirmasens Zählstelle: 6711 0006	19.400	3.414 (17,6%)	VB 24KK
1.816	1.608	A 1	RP	Von: AS Daun/Mehren (121) Nach: AS Manderscheid (122) Zählstelle: 5807 0162	20.900	3.407 (16,3%)	
1.817	1.609	A 48	RP	Von: AS Ulmen (2) Nach: AS Laubach (3) Zählstelle: 5708 0138	22.100	3.403 (15,4%)	
1.818	1.609	B 256	RP	Von: K 62 Nach: L 117 Plaidt Zählstelle: 5510 0035	18.700	3.403 (18,2%)	WB 04KK
1.819	1.609	B 51	NW	Von: Tondorf Nach: Dahlem Zählstelle: 5506 5236	15.900	3.403 (21,4%)	

Nr	Rang	Straße	BL	Infos	DTV	SV (SV%)	BVWP
1.820	1.610	A 8	SL	Von: AS Merzig-Schwemlingen (5) Nach: AS Merzig (6) Zählstelle: 6505 0153	25.000	3.400 (13,6%)	
1.821	1.610	A 94	BY	Von: AS Parsdorf (9) Nach: AS Anzing (10) Zählstelle: 7836 9002	38.200	3.400 (8,9%)	
1.822	1.611	B 10	RP	Von: B 270 Pirmasens Nach: L 482 Zählstelle: 6711 0007	16.400	3.395 (20,7%)	VB 24KK
1.823	1.612	A 66	HE	Von: AS Steinau an der Straße (47) Nach: AS Schlüchtern-Süd (48) Zählstelle: 5622 0812	26.900	3.389 (12,6%)	
1.824	1.613	A 59	NW	Von: AS Duisburg-Marxloh (5) Nach: AS Duisburg-Hamborn (6) Zählstelle: 4506 2123	82.600	3.387 (4,1%)	
1.825	1.614	B 3	NI	Von: Seelhorster Kreuz Nach: Landwehrkreisel (Südschnellweg) Zählstelle: 3624 0396	43.400	3.385 (7,8%)	
1.826	1.615	B 51	RP	Von: L 23 Nach: B 410 b. Weinsheim Zählstelle: 5704 0300	9.800	3.371 (34,4%)	
1.827	1.615	B 51	RP	Von: L 24 Schönfeld Nach: L 23 Reuth Zählstelle: 5604 0026	10.600	3.371 (31,8%)	
1.828	1.616	A 92	BY	Von: AS Wörth a.d. Isar (16) Nach: AS Dingolfing-West (17a) Zählstelle: 7340 9017	30.600	3.366 (11,0%)	
1.829	1.617	A 671	HE	Von: AS Gustavsburg (6) Nach: AD Mainspitz-Dreieck (A 60) Zählstelle: 6016 0899	53.400	3.364 (6,3%)	
1.830	1.618	A 65	RP	Von: AS Edenkoben (14) Nach: AS Landau-Nord (15) Zählstelle: 6714 8127	33.300	3.363 (10,1%)	
1.831	1.619	A 13	BB	Von: AD Dreieck Spreewald (A 15) Nach: AS Kittlitz (11) Zählstelle: 4149 1002	23.000	3.358 (14,6%)	
1.832	1.619	A 995	BY	Von: AS München-Giesing (1) Nach: AS Unterhaching-Nord (2) Zählstelle: 7935 9221	53.300	3.358 (6,3%)	
1.833	1.620	B 49	HE	Von: Knoten L 3020 Nach: Garbenheim Knoten L 3285 Zählstelle: 5417 0404	36.100	3.357 (9,3%)	VB 24KB
1.834	1.620	B 429	HE	Von: AD Gießener Ring Nach: Lahnfelddreieck AS Heuchelheim/Gießen Zählstelle: 5417 0495	36.100	3.357 (9,3%)	
1.835	1.621	A 48	RP	Von: AD Dreieck Vulkaneifel (A 1) Nach: AS Ulmen (2) Zählstelle: 5807 0109	23.800	3.356 (14,1%)	
1.836	1.622	A 560	NW	Von: AK Kreuz Bonn/Siegburg (A 3) Nach: AS Hennef(Sieg)-West (6) Zählstelle: 5209 5630	49.300	3.352 (6,8%)	

Nr	Rang	Straße	BL	Infos	DTV	SV (SV%)	BVWP
1.837	1.622	A 24	BB	Von: AS Putlitz (17) Nach: AS Meyenburg (18) Zählstelle: 2738 1002	22.200	3.352 (15,1%)	
1.838	1.622	A 63	RP	Von: AS Saulheim (5) Nach: AS Wörrstadt (6) Zählstelle: 6115 7201	41.900	3.352 (8,0%)	
1.839	1.622	A 65	RP	Von: AS Neustadt/Weinstr.-Süd (13) Nach: AS Edenkoben (14) Zählstelle: 6714 8126	34.200	3.352 (9,8%)	
1.840	1.623	A 13	BB	Von: AS Bronkow (13) Nach: AS Großräschen (14) Zählstelle: 4349 1001	24.100	3.350 (13,9%)	
1.841	1.624	B 10	RP	Von: A 62 AS Pirmasens (15) Nach: L 474 Zählstelle: 6711 0100	21.700	3.342 (15,4%)	VB 24KK
1.842	1.624	B 64	NW	Von: L568 Nach: AS Rheda-Wiedenbrück (A 2) Zählstelle: 4115 2272	20.500	3.342 (16,3%)	
1.843	1.625	B 10	RP	Von: L 496 Nach: K 36 Zählstelle: 6712 0009	19.300	3.339 (17,3%)	VB 24KK
1.844	1.626	A 111	BB	Von: AD Dreieck Kreuz Oranienburg (A 10) Nach: AS Hennigsdorf (2a) Zählstelle: 3345 1001	43.300	3.334 (7,7%)	
1.845	1.627	B 3	HE	Von: AS Bellnhausen Nach: AS Staufenberg Zählstelle: 5318 0648	27.100	3.333 (12,3%)	
1.846	1.628	A 96	BY	Von: AS Sigmarszell (3) Nach: AS Weißensberg (4) Zählstelle: 8424 9003	28.000	3.332 (11,9%)	
1.847	1.629	A 96	BY	Von: AS Greifenberg (29) Nach: AS Inning a. Ammersee (30) Zählstelle: 7932 9030	48.900	3.325 (6,8%)	
1.848	1.630	A 8	SL	Von: AS Schwalbach/Schwarzenholz (15) Nach: AS Heusweiler (16) Zählstelle: 6607 0146	27.700	3.324 (12,0%)	
1.849	1.631	A 31	NW	Von: AS Gronau/Ochtrup (30) Nach: AS Heek (31) Zählstelle: 3808 2150	26.800	3.323 (12,4%)	
1.850	1.631	A 96	BY	Von: AS Landsberg a. Lech-Ost (26) Nach: AS Schöffelding (27) Zählstelle: 7931 9134	42.600	3.323 (7,8%)	
1.851	1.632	B 45	HE	Von: AS Rodgau-Hainhausen Nach: AS Rodgau-Jügesheim Zählstelle: 5919 0861	38.900	3.307 (8,5%)	
1.852	1.633	B 10	BY	Von: Neu Ulm Otto-Hahn-Str. Nach: St 2021 Zählstelle: 7626 9115	30.600	3.305 (10,8%)	WB 04KB
1.853	1.634	A 31	NW	Von: AS Heek (31) Nach: AS Legden/Ahaus (32) Zählstelle: 3908 2150	25.400	3.302 (13,0%)	

Nr	Rang	Straße	BL	Infos	DTV	SV (SV%)	BVWP
1.854	1.635	A 111	BB	Von: AS Hennigsdorf (2a) Nach: AS Stolpe (2b) Zählstelle: 3345 1003	45.800	3.298 (7,2%)	
1.855	1.636	A 33	NI	Von: AS Borgloh/Kloster Oesede (11) Nach: AS Hilter a.T.W. (12) Zählstelle: 3814 0207	21.800	3.292 (15,1%)	
1.856	1.637	B 51	NW	Von: Tondorf Nach: Dahlem Zählstelle: 5505 1209	12.100	3.291 (27,2%)	
1.857	1.638	A 226	SH	Von: AD Dreieck Bad Schwartau (A 1) Nach: AS Lübeck-Dänischburg Zählstelle: 2030 0096	25.700	3.290 (12,8%)	
1.858	1.639	A 96	BW	Von: AS Wangen-West (5) Nach: AS Wangen-Nord (6) Zählstelle: 8224 1002	26.100	3.289 (12,6%)	
1.859	1.640	A 44	NW	Von: AS Lank-Latum (28) Nach: AS Düsseldorf-Messe/Arena (29) Zählstelle: 4706 5079	55.700	3.286 (5,9%)	
1.860	1.641	B 40	HE	Von: AS L 3141 (Flieden-Süd) Nach: AS K 100 (Neuhof-Nord) Zählstelle: 5523 0250	24.700	3.285 (13,3%)	
1.861	1.642	A 66	HE	Von: AS Hofheim a.Ts. (11) Nach: AS Hattersheim (12) Zählstelle: 5916 0833	71.400	3.284 (4,6%)	
1.862	1.642	A 63	RP	Von: AS Winnweiler (13) Nach: AS Sembach (14) Zählstelle: 6413 0094	23.800	3.284 (13,8%)	
1.863	1.643	A 70	BY	Von: AS Scheßlitz (18) Nach: AS Roßdorf am Berg (19) Zählstelle: 6032 9002	22.300	3.278 (14,7%)	
1.864	1.644	B 35	BW	Von: AS Bruchsal A5/B35 Nach: B35/L556 Bruchsal (Erdbeerhof) Zählstelle: 6817 1121	31.200	3.276 (10,5%)	WB* 02KK
1.865	1.644	A 96	BY	Von: AS Schöffelding (27) Nach: AS Windach (28) Zählstelle: 7932 9032	43.100	3.276 (7,6%)	
1.866	1.645	B 9	RP	Von: B 256 b. Weisenthurm Nach: K 65 Zählstelle: 5510 0010	36.800	3.275 (8,9%)	
1.867	1.645	A 28	NI	Von: AS Westerstede-West (5) Nach: AS Westerstede (6) Zählstelle: 2713 0102	25.000	3.275 (13,1%)	
1.868	1.646	B 65	NI	Von: B 65 Anderten Nach: Zählstelle: 3625 0422	33.400	3.273 (9,8%)	
1.869	1.647	A 96	BY	Von: Grenzübergang Lindau-Autobahn (1) Nach: AS Lindau (2) Zählstelle: 8424 9050	22.400	3.270 (14,6%)	
1.870	1.647	A 93	BY	Von: AS Hausen (48) Nach: AS Abensberg (49) Zählstelle: 7138 9038	32.700	3.270 (10,0%)	

Nr	Rang	Straße	BL	Infos	DTV	SV (SV%)	BVWP
1.871	1.647	B 10	BY	Von: Neu Ulm Nach: BAB A7 Zählstelle: 7526 9113	24.400	3.270 (13,4%)	VB 24KB
1.872	1.648	B 75	NI	Von: B 322 Nach: L 875 Zählstelle: 2918 0416	35.900	3.267 (9,1%)	
1.873	1.648	B 10	RP	Von: B 10a Landau Nach: B 10a Ri. Pirmasens Zählstelle: 6713 0035	23.500	3.267 (13,9%)	WB* 24KK
1.874	1.649	B 6	NI	Von: B 6 Wüfel Nach: Zählstelle: 3624 0352	54.400	3.264 (6,0%)	
1.875	1.650	A 21	SH	Von: AS Leezen (15) Nach: AS Bad Oldesloe-Nord (16) Zählstelle: 2127 0310	21.600	3.262 (15,1%)	
1.876	1.651	A 96	BW	Von: Behelfs-AS (L 2374) Nach: AS Wangen-West (5) Zählstelle: 8224 1001	24.700	3.260 (13,2%)	
1.877	1.651	A 93	BY	Von: AD Dreieck Hochfranken (A 72) Nach: AS Hof-Ost (2) Zählstelle: 5637 9004	20.500	3.260 (15,9%)	
1.878	1.652	B 65	NI	Von: B 65 Waldhausen Nach: Zählstelle: 3624 0423	34.300	3.259 (9,5%)	
1.879	1.653	A 445	NW	Von: AS Werl-Nord (58) Nach: AS Werl-Zentrum (59) Zählstelle: 4413 2100	18.200	3.258 (17,9%)	
1.880	1.654	A 65	RP	Von: AS Neustadt/Weinstr.-Nord (12) Nach: AS Neustadt/Weinstr.-Süd (13) Zählstelle: 6615 0102	35.400	3.257 (9,2%)	
1.881	1.655	A 28	NI	Von: AS Westerstede (6) Nach: AS Bad Zwischenahn-West (7) Zählstelle: 2713 0103	29.300	3.252 (11,1%)	
1.882	1.656	B 40	HE	Von: AS K 100 (N AS A7/B 27) Nach: Zählstelle: 5524 6248	25.400	3.251 (12,8%)	
1.883	1.656	B 10	RP	Von: B 10a Ri. Pirmasens Nach: L 508 Zählstelle: 6714 0039	25.600	3.251 (12,7%)	WB* 24KK
1.884	1.657	A 671	HE	Von: AS Hochheim-Süd (5) Nach: AS Gustavsburg (6) Zählstelle: 5916 0993	50.700	3.245 (6,4%)	
1.885	1.658	B 170	SN	Von: B 170/K 9014 b. Freital Nach: B 170/S 172 Bannewitz Zählstelle: 5048 4218	17.900	3.240 (18,1%)	
1.886	1.658	A 995	BY	Von: AS Oberhaching (4) Nach: AS Sauerlach (5) Zählstelle: 7935 9112	58.900	3.240 (5,5%)	
1.887	1.659	A 8	RP	Von: AS Zweibrücken-Ernstweiler (31) Nach: AS Zweibrücken (32) Zählstelle: 6710 0016	29.400	3.234 (11,0%)	

Nr	Rang	Straße	BL	Infos	DTV	SV (SV%)	BVWP
1.888	1.659	A 59	NW	Von: AS Beuel-Ost (41) Nach: AS Pützchen (41) Zählstelle: 5208 2106	75.200	3.234 (4,3%)	
1.889	1.660	B 183	ST	Von: AS Bitterfeld / Wolfen (A 9) Nach: 1. L 141 Zählstelle: 4338 2905	14.000	3.220 (23,0%)	
1.890	1.661	B 20	BY	Von: Aiterhofen (B8) Nach: AS Straubing (A 3) Zählstelle: 7141 9107	20.500	3.219 (15,7%)	
1.891	1.662	B 3	BW	Von: B3/L566 Ettlingen (Kiesdreieck) Nach: B3/L 605 Ettlingen Zählstelle: 7016 1108	40.200	3.216 (8,0%)	
1.892	1.663	B 45	HE	Von: AS Rodgau-Jügesheim Nach: AS Rodgau-Dudenhofen Zählstelle: 5919 0862	48.700	3.214 (6,6%)	
1.893	1.664	A 66	HE	Von: AS Erlensee (37) Nach: AK Hanauer Kreuz (A 45/B 43a) Zählstelle: 5819 0879	59.500	3.213 (5,4%)	
1.894	1.665	B 20	BY	Von: A 92 AS Landau Nach: SR 7 Zählstelle: 7241 9140	12.900	3.212 (24,9%)	
1.895	1.666	B 76	SH	Von: B76/K10 Kiel Nach: AS Kiel Mitte Zählstelle: 1626 0920	78.300	3.210 (4,1%)	
1.896	1.667	B 27	HE	Von: AS A 7/B 40 Nach: AS B 254 (Bronnzeller Kreise) Zählstelle: 5524 6345	28.900	3.208 (11,1%)	
1.897	1.668	A 52	NW	Von: AS Breitscheid (25) Nach: AS Essen-Kettwig (26) Zählstelle: 4607 2101	78.200	3.206 (4,1%)	
1.898	1.669	A 94	BY	Von: AS Feldkirchen-Ost (7) Nach: AK Kreuz München-Ost (A 99) Zählstelle: 7836 9001	53.400	3.204 (6,0%)	
1.899	1.670	B 38a	BW	Von: B 36/B 38a MA Casterfeldstrasse Nach: AS Mannheim-Neckarau (A 656) Zählstelle: 6517 1114	55.200	3.202 (5,8%)	
1.900	1.671	B 51	NW	Von: Blankenheim Nach: Dahlem Zählstelle: 5505 1208	12.500	3.200 (25,6%)	
1.901	1.672	A 620	SL	Von: AS Saarbrücken-Güdingen (21) Nach: AD Dreieck Saarbrücken (A 6) Zählstelle: 6708 0111	41.000	3.198 (7,8%)	
1.902	1.673	A 92	BY	Von: AS Pilsting-Großköllnbach (18) Nach: AS Landau a.d. Isar (19) Zählstelle: 7341 9019	26.200	3.196 (12,2%)	
1.903	1.674	B 51	RP	Von: L 24 Schönfeld Nach: L 24 Ri. Stadtkyll Zählstelle: 5605 0027	10.200	3.193 (31,3%)	
1.904	1.675	A 59	NW	Von: AK Kreuz Duisburg (A 40) Nach: AS Duisburg-Duisern (10) Zählstelle: 4506 2119	69.400	3.192 (4,6%)	

Nr	Rang	Straße	BL	Infos	DTV	SV (SV%)	BVWP
1.905	1.675	A 20	MV	Von: AS Rostock-West (14) Nach: AS Rostock-Südstadt (15) Zählstelle: 1938 0024	30.400	3.192 (10,5%)	
1.906	1.675	A 226	SH	Von: AS Lübeck-Dänischburg Nach: AS Lübeck-Siems (B 75) Zählstelle: 2030 0112	28.500	3.192 (11,2%)	
1.907	1.676	B 173	BY	Von: AS Breitengüßbach Mitte Nach: AS Breitengüßbach Nord Zählstelle: 6031 9017	29.000	3.190 (11,0%)	
1.908	1.677	A 27	HB	Von: AS Uthlede (13) Nach: AS Schwanewede (14) Zählstelle: 2717 0138	24.700	3.186 (12,9%)	
1.909	1.677	B 10	RP	Von: B 48 Ri. Landau Nach: B 48 Ri. Pirmasens Zählstelle: 6713 0033	17.800	3.186 (17,9%)	WB* 24KK
1.910	1.678	A 96	BY	Von: AS Windach (28) Nach: AS Greifenberg (29) Zählstelle: 7932 9031	46.800	3.182 (6,8%)	
1.911	1.679	A 25	HH	Von: AS Hamburg-Neuallermöhe-West (3) Nach: AS Hamburg-Nettelburg (4) Zählstelle: 2527 0027	39.700	3.176 (8,0%)	
1.912	1.680	B 10	RP	Von: B 427 b. Hinterweidenthal Nach: L 495 Zählstelle: 6712 0011	14.900	3.174 (21,3%)	WB* 24KK
1.913	1.681	B 70	NI	Von: B 214 Nach: B 213 (Damaschke) Zählstelle: 3410 0424	14.100	3.173 (22,5%)	
1.914	1.682	B 239	NW	Von: Niederlassungsgrenze Nach: B 61 b. Herford Zählstelle: 3918 2357	21.000	3.171 (15,1%)	VB 02KK
1.915	1.683	B 35	BW	Von: B35/K3529 Karlsdorf Nach: B35/Ochsenstall Bruchsal Zählstelle: 6817 1120	22.000	3.168 (14,4%)	WB* 02KK
1.916	1.683	A 44	NW	Von: AK Kreuz Meerbusch (A 57) Nach: AS Lank-Latum (28) Zählstelle: 4705 2102	52.800	3.168 (6,0%)	
1.917	1.683	A 96	BY	Von: AS Germering-Süd (34) Nach: AS Gräfelfing (36b) Zählstelle: 7834 9222	67.400	3.168 (4,7%)	
1.918	1.684	A 111	BE	Von: AS Eichborndamm (8) Nach: AS Kurt-Schumacher-Damm (9) Zählstelle: 3445 0056	85.600	3.167 (3,7%)	
1.919	1.685	A 8	SL	Von: AS Merzig-Wellingen (4) Nach: AS Merzig-Schwemlingen (5) Zählstelle: 6505 0152	18.300	3.166 (17,3%)	VB 24KB
1.920	1.686	A 5	BW	Von: AS Weil am Rhein/Hünigen (69) Nach: Grenzübergang Weil am Rhein Zählstelle: 8411 1099	32.900	3.158 (9,6%)	WB 46BB
1.921	1.687	A 27	NI	Von: AS Hagen (12) Nach: AS Uthlede (13) Zählstelle: 2617 0137	24.100	3.157 (13,1%)	

Nr	Rang	Straße	BL	Infos	DTV	SV (SV%)	BVWP
1.922	1.687	A 250	NI	Von: AS Maschen (2) Nach: AS Winsen-West (3) Zählstelle: 2626 0085	28.700	3.157 (11,0%)	
1.923	1.688	B 40	HE	Von: AS K 86 (Kautz) Nach: AS L 3141 (Flieden-Süd) Zählstelle: 5523 0201	22.200	3.152 (14,2%)	
1.924	1.688	A 65	RP	Von: AS Haßloch (10) Nach: AS Deidesheim (11) Zählstelle: 6615 0100	39.400	3.152 (8,0%)	
1.925	1.689	B 2	SN	Von: AS Leipzig-Mitte (A 14) (23) Nach: B 2/B 184 b. Seehausen Zählstelle: 4540 1106	24.800	3.150 (12,7%)	
1.926	1.690	B 256	RP	Von: L 307 Nach: L 121 Zählstelle: 5510 7051	41.400	3.146 (7,6%)	
1.927	1.691	B 236	NW	Von: AS Dortmund-Derne (L684) Nach: AK Dortmund-Nordost (A2) Zählstelle: 4411 2108	44.300	3.145 (7,1%)	
1.928	1.692	A 70	BY	Von: AS Thurnau-Ost (23) Nach: AS Kulmbach/Neudrossenfeld (24) Zählstelle: 5934 9001	20.000	3.140 (15,7%)	
1.929	1.692	B 29	BW	Von: B29/K1866 WN*Remshalden Nach: B29/L1140/L1150, WN*Winterbach Zählstelle: 7122 1107	48.300	3.140 (6,5%)	
1.930	1.693	A 8	RP	Von: AS Zweibrücken (32) Nach: AS Zweibrücken-Ixheim (33) Zählstelle: 6710 0017	25.100	3.138 (12,5%)	
1.931	1.694	A 66	HE	Von: AS Hanau-Nord (36) Nach: AS Erlensee (37) Zählstelle: 5819 0964	56.000	3.136 (5,6%)	
1.932	1.695	A 27	NI	Von: AS Stotel (11) Nach: AS Hagen (12) Zählstelle: 2517 3343	24.300	3.135 (12,9%)	
1.933	1.696	A 70	BY	Von: AS Roßdorf am Berg (19) Nach: AS Stadelhofen (20) Zählstelle: 6033 9301	21.300	3.131 (14,7%)	
1.934	1.697	B 64	NW	Von: AS Rheda-Wiedenbrück (A2/B64) Nach: AS Rheda-Wiedenbrück (A2/B64) Zählstelle: 4115 2111	18.200	3.130 (17,2%)	
1.935	1.698	A 111	BE	Von: AS Holzhauser Straße (5) Nach: AS Seidelstraße (6) Zählstelle: 3445 0054	76.300	3.128 (4,1%)	
1.936	1.699	A 96	BY	Von: AS Gräfelfing (36b) Nach: AS München-Blumenau (37) Zählstelle: 7834 9104	82.300	3.127 (3,8%)	
1.937	1.700	B 16	BY	Von: GVS Anluß Ern Nach: B 299 Zählstelle: 7236 9180	11.000	3.124 (28,4%)	
1.938	1.700	A 92	BY	Von: AS Dingolfing-Ost (17b) Nach: AS Pilsting-Großköllnbach (18) Zählstelle: 7341 9001	26.700	3.124 (11,7%)	

Nr	Rang	Straße	BL	Infos	DTV	SV (SV%)	BVWP
1.939	1.701	A 70	BY	Von: AS Thurnau-West (22) Nach: AS Thurnau-Ost (23) Zählstelle: 5934 9158	20.400	3.121 (15,3%)	
1.940	1.702	B 203	SH	Von: K 58 Nach: K 61 Zählstelle: 1425 0400 Anmerkung: Seltsam hohes Schwerverkehrsaufkommen. Wurde im Zweifelsfall belassen.	8.000	3.120 (39,0%)	
1.941	1.703	B 19	BY	Von: AS Estenfeld Nach: Wuerzburg Zählstelle: 6125 9104	48.700	3.117 (6,4%)	
1.942	1.704	B 6	NI	Von: B 6 Nach: B441 Schwanenburgkreuzung Zählstelle: 3624 0414	41.000	3.116 (7,6%)	
1.943	1.704	A 70	BY	Von: AS Schirradorf (21) Nach: AS Thurnau-West (22) Zählstelle: 5934 9157	20.100	3.116 (15,5%)	
1.944	1.705	B 10	RP	Von: L 487 Nach: B 427 b. Hinterweidenthal Zählstelle: 6712 0010	17.700	3.115 (17,6%)	VB 24KK
1.945	1.706	A 96	BY	Von: AS Weißensberg (4) Nach: Behelfs-AS (L 2374) Zählstelle: 8424 9002	24.900	3.113 (12,5%)	
1.946	1.707	A 19	MV	Von: AK Kreuz Rostock (Tkn A 20) Nach: AS Kavelstorf (10) Zählstelle: 1939 0005	27.300	3.112 (11,4%)	
1.947	1.708	B 429	HE	Von: AS Heuchelheim/Gießen Nach: AS Wettenberg Zählstelle: 5417 0494	30.500	3.111 (10,2%)	
1.948	1.708	B 61	NW	Von: KP B 61 / B 239 (Ri Bad Oeynhausien) Nach: KP B 61 / L 712 (Herford) Zählstelle: 3817 2335	25.500	3.111 (12,2%)	
1.949	1.709	A 33	NI	Von: AS Hilter a.T.W. (12) Nach: AS Dissen/Bad Rothenfelde (13) Zählstelle: 3815 0208	19.200	3.110 (16,2%)	
1.950	1.710	B 10	BW	Von: B10/L1125 Nach: B 10/K1648 bei Enzweihingen Zählstelle: 7019 1108	13.800	3.105 (22,5%)	WB 24KB
1.951	1.711	A 671	HE	Von: AS Wiesbaden-Mainzer Straße (1) Nach: AS Wiesbaden-Amöneburg (2) Zählstelle: 5915 0831	43.700	3.103 (7,1%)	
1.952	1.711	B 44	BW	Von: B 44 MA Waldhof (Papierwerke) Nach: AS Mannheim-Sandhofen (A 6) Zählstelle: 6416 1100	36.500	3.103 (8,5%)	
1.953	1.712	B 43	HE	Von: AS Kelsterbach (A 3) Nach: AS Flughafen-Mitte Zählstelle: 5917 0803	46.300	3.102 (6,7%)	
1.954	1.712	A 28	NI	Von: AS Bad Zwischenahn-West (7) Nach: AS Zwischenahner Meer (8) Zählstelle: 2714 0104	28.200	3.102 (11,0%)	
1.955	1.712	B 51	RP	Von: Landesgrenze NRW Nach: B 421 Ri. Stadt Kyll Zählstelle: 5605 0032	9.400	3.102 (33,0%)	

Nr	Rang	Straße	BL	Infos	DTV	SV (SV%)	BVWP
1.956	1.713	A 565	NW	Von: AS Meckenheim-Merl (11) Nach: AK Kreuz Meckenheim (A 61) Zählstelle: 5308 2103	33.700	3.100 (9,2%)	
1.957	1.713	A 48	RP	Von: AS Polch (7) Nach: AS Ochtendung (8) Zählstelle: 5610 0134	24.800	3.100 (12,5%)	
1.958	1.714	B 9	RP	Von: L 533 Nach: L 532 Zählstelle: 6516 0954	35.200	3.098 (8,8%)	
1.959	1.715	B 10	RP	Von: L 484 Nach: L 496 Zählstelle: 6711 0008	18.300	3.093 (16,9%)	
1.960	1.716	A 59	NW	Von: AS Rheindorf (27) Nach: AK Kreuz Leverkusen-West (A 1) Zählstelle: 4907 5007	44.800	3.091 (6,9%)	
1.961	1.717	B 6	NI	Von: B 6 Nach: A37 Ri. Hildesheim Zählstelle: 3624 0411	51.500	3.090 (6,0%)	
1.962	1.718	A 66	HE	Von: AD Eschborner Dreieck (TKn A 648) Nach: AK Nordwestkreuz Frankfurt a. Main Zählstelle: 5817 0955	70.200	3.089 (4,4%)	
1.963	1.718	A 70	BY	Von: AS Stadelhofen (20) Nach: AS Schirradorf (21) Zählstelle: 5933 9001	19.800	3.089 (15,6%)	
1.964	1.719	A 565	NW	Von: AS Meckenheim-Nord (10) Nach: AS Meckenheim-Merl (11) Zählstelle: 5308 5013	34.700	3.088 (8,9%)	
1.965	1.720	B 70	NI	Von: B 213 Nach: B 214 Zählstelle: 3410 0480	13.900	3.086 (22,2%)	
1.966	1.721	A 111	BE	Von: AS Stolpe (2b) Nach: AS Schulzendorfer Straße (3) Zählstelle: 3345 2010	46.700	3.082 (6,6%)	
1.967	1.722	B 10	RP	Von: B 48 Annweiler Nach: B 10a Landau Zählstelle: 6713 0034	18.900	3.081 (16,3%)	WB 24KK
1.968	1.723	B 264	NW	Von: AS Frechen (A 1) Nach: Türrnich Zählstelle: 5007 2207	40.000	3.080 (7,7%)	
1.969	1.723	A 93	BY	Von: AS Wolnzach (54) Nach: AD Dreieck Holledau (A 9) Zählstelle: 7435 9065	29.900	3.080 (10,3%)	
1.970	1.724	A 33	NI	Von: AS Dissen/Bad Rothenfelde (13) Nach: AS Dissen-Süd (14) Zählstelle: 3815 0209	15.000	3.075 (20,5%)	
1.971	1.724	A 21	SH	Von: AS Bad Segeberg-Süd (13) Nach: AS Schwissel (14) Zählstelle: 2127 9312	21.500	3.075 (14,3%)	
1.972	1.725	B 10	RP	Von: L 482 Nach: Pirmasens, Waldfriedhof Zählstelle: 6711 0101	13.300	3.072 (23,1%)	VB 24KK

Nr	Rang	Straße	BL	Infos	DTV	SV (SV%)	BVWP
1.973	1.726	A 9	BY	Von: AS München-Frankfurter Ring (75) Nach: AS München-Schwabing (76) Zählstelle: 7835 9064	68.200	3.069 (4,5%)	WB 46BB
1.974	1.727	B 170	SN	Von: B 170/S 190 Dippoldiswalde Nach: B 170/K 9014 b. Freital Zählstelle: 5048 1101	14.800	3.064 (20,7%)	
1.975	1.728	B 16	BY	Von: St 2043 Nach: St 2048 Zählstelle: 7233 9488	12.300	3.063 (24,9%)	WB 24KK
1.976	1.729	A 23	SH	Von: AS Elmshorn (14) Nach: AS Tornesch (15) Zählstelle: 2224 0684	50.200	3.062 (6,1%)	
1.977	1.730	B 3	NI	Von: Pferdeturm Nach: Seelhorsterkreuz Zählstelle: 3624 0398	68.000	3.060 (4,5%)	
1.978	1.731	A 48	RP	Von: AS Ochtendung (8) Nach: AK Kreuz Koblenz (A 61) Zählstelle: 5610 7133	27.300	3.058 (11,2%)	
1.979	1.731	B 16	BY	Von: BAB A 9 Nach: St 2335 Nord Zählstelle: 7234 9105	16.800	3.058 (18,2%)	
1.980	1.731	B 205	SH	Von: AS 15 Neumünster Süd Nach: L 319, Altonaer Str. Zählstelle: 1925 0250	15.600	3.058 (19,6%)	
1.981	1.732	B 4	BY	Von: AS Greidnitz Nach: AS B 303 Zählstelle: 5731 9112	38.200	3.056 (8,0%)	
1.982	1.733	B 213	NI	Von: Kreisgrenze Nach: K 161 Zählstelle: 3212 0445	9.200	3.054 (33,2%)	WB* 24KK
1.983	1.734	A 39	NI	Von: AS Salzgitter-Thiede (16) Nach: AS Salzgitter-Lebenstedt-Nord (17) Zählstelle: 3828 0474	32.800	3.050 (9,3%)	
1.984	1.735	A 25	HH	Von: AS Hamburg-Allermöhe (2) Nach: AS Hamburg-Neuallermöhe-West (3) Zählstelle: 2526 0026	38.600	3.049 (7,9%)	
1.985	1.736	B 29	BW	Von: B14/B29, WN*Waiblingen Nach: B29/K1866 WN*Remshalden Zählstelle: 7122 1102	51.600	3.044 (5,9%)	
1.986	1.737	A 28	NI	Von: AS Zwischenahner Meer (8) Nach: AS Neuenkrüge (9) Zählstelle: 2714 0105	28.700	3.042 (10,6%)	
1.987	1.738	B 49	HE	Von: Knoten B 277 Nach: Dalheim Kreuzung L 3053 Zählstelle: 5416 0705	33.400	3.039 (9,1%)	VB 24KB
1.988	1.738	A 28	NI	Von: AD Dreieck Leer (A 31) Nach: AS Leer-Ost (2) Zählstelle: 2711 0098	23.200	3.039 (13,1%)	
1.989	1.738	A 20	MV	Von: AS Rostock-Südstadt (15) Nach: AK Kreuz Rostock (A 19) Zählstelle: 1939 0026	28.400	3.039 (10,7%)	

Nr	Rang	Straße	BL	Infos	DTV	SV (SV%)	BVWP
1.990	1.738	A 94	BY	Von: AS Anzing (10) Nach: AS Forstinning (11) Zählstelle: 7837 9003	29.500	3.039 (10,3%)	
1.991	1.739	A 57	NW	Von: AS Kleve (2) Nach: AS Goch (3) Zählstelle: 4302 2102	20.100	3.035 (15,1%)	
1.992	1.740	A 661	HE	Von: AS Neu-Isenburg (18) Nach: AS Dreieich (19) Zählstelle: 5918 0951	52.200	3.028 (5,8%)	
1.993	1.741	B 42	RP	Von: L 307 Nach: A 48 AS Bendorf/Neuwied (11) Zählstelle: 5511 7034	36.900	3.026 (8,2%)	
1.994	1.742	A 92	BY	Von: AS Dingolfing-West (17a) Nach: AS Dingolfing-Ost (17b) Zählstelle: 7340 9018	26.300	3.025 (11,5%)	
1.995	1.743	B 236	NW	Von: AS Rüschebrinkgraben Nach: AS Dortmund-Derne (L684) Zählstelle: 4411 2107	43.800	3.022 (6,9%)	
1.996	1.744	A 111	BE	Von: AS Waid. Damm /Hermsd. Damm (4) Nach: AS Holzhauser Straße (5) Zählstelle: 3445 0053	70.100	3.014 (4,3%)	
1.997	1.744	B 43	HE	Von: AS Flughafen-Ost Nach: AK Frankfurter Kreuz Zählstelle: 5917 0805	68.500	3.014 (4,4%)	
1.998	1.745	B 6	HB	Von: Neuenlander Straße (Brücke Ri. A27) Nach: Neuenlander Straße (Brücke Ri. OL) Zählstelle: 2918 0223	51.900	3.010 (5,8%)	
1.999	1.745	B 9	RP	Von: K 65 Nach: L 121 Zählstelle: 5510 0011	35.000	3.010 (8,6%)	
2.000	1.745	A 29	NI	Von: AS Oldenburg-Ohmstede (14) Nach: AS Oldenburg-Hafen (15) Zählstelle: 2815 0141	30.400	3.010 (9,9%)	
2.001	1.745	A 7	BY	Von: AK Kreuz Memmingen (A 96) Nach: AS Memmingen-Süd (129) Zählstelle: 8026 9231	30.400	3.010 (9,9%)	
2.002	1.745	A 31	NI	Von: AS Schüttrorf-Ost (28) Nach: AS Ochtrup-Nord (29) Zählstelle: 3609 0078	20.900	3.010 (14,4%)	
2.003	1.746	A 59	NW	Von: AS Monheim (25) Nach: AK Kreuz Monheim-Süd (A 542) Zählstelle: 4907 2109	43.600	3.008 (6,9%)	
2.004	1.747	A 73	BY	Von: AS Feucht (B 8) Nach: AD Dreieck Nürnberg/Feucht (A 9) Zählstelle: 6633 9101	23.300	3.006 (12,9%)	
2.005	1.748	B 213	NI	Von: B 402 Haselünne Nach: K 209 Zählstelle: 3311 0435	9.300	3.004 (32,3%)	WB* 24KK
2.006	1.749	A 39	NI	Von: AS Salzgitter-Lebenstedt-Nord (17) Nach: AS Salzgitter-Watenstedt (18) Zählstelle: 3828 0472	27.800	3.002 (10,8%)	

Nr	Rang	Straße	BL	Infos	DTV	SV (SV%)	BVWP
2.007	1.749	A 1	RP	Von: AS Manderscheid (122) Nach: AS Hasborn (123) Zählstelle: 5907 7603	22.400	3.002 (13,4%)	
2.008	1.750	B 256	RP	Von: Sattler, Hafestraße Nach: Auffahrt Sattler Zählstelle: 5510 0995	25.000	3.000 (12,0%)	
2.009	1.750	B 35	BW	Von: B35/B293 Bretten Nach: B35/L1103 Bretten (Alexanderplatz) Zählstelle: 6918 1101	20.000	3.000 (15,0%)	WB 24KK
2.010	1.751	B 7	HE	Von: Stadtgrenze Kassel Nach: AS Lohfelden Zählstelle: 4723 0684	27.500	2.998 (10,9%)	
2.011	1.752	A 995	BY	Von: AS Unterhaching-Nord (2) Nach: AS Taufkirchen-West (3) Zählstelle: 7935 9113	56.500	2.995 (5,3%)	
2.012	1.753	B 256	RP	Von: B 9 Andernach Nach: L 117 Zählstelle: 5510 0997	17.000	2.992 (17,6%)	
2.013	1.754	A 215	SH	Von: AS B 76 Nach: AK Kreuz Kiel-West (A 210) Zählstelle: 1626 0915	63.600	2.989 (4,7%)	
2.014	1.755	A 66	HE	Von: AS Bad Soden-Salmünster (46) Nach: AS Steinau an der Straße (47) Zählstelle: 5722 0811	24.100	2.988 (12,4%)	
2.015	1.756	B 236	NW	Von: B 1 Schüren Nach: AS Hannöversche Str. Zählstelle: 4411 2109	45.200	2.983 (6,6%)	
2.016	1.757	B 3	HE	Von: Kieswerk Nach: Emd. Baggersee Zählstelle: 5218 6612	26.100	2.975 (11,4%)	VB 04KB
2.017	1.757	B 224	NW	Von: AS Essen-Gladbeck (A 2) Nach: AS A 52 Zählstelle: 4407 2383	27.800	2.975 (10,7%)	
2.018	1.758	A 20	SH	Von: AK Kreuz Lübeck (A 1) Nach: AS Lübeck-Genin (L 92) Zählstelle: 2230 0002	26.500	2.968 (11,2%)	
2.019	1.759	B 51	NW	Von: Blankenheim Nach: Dahlem Zählstelle: 5605 1201	12.900	2.967 (23,0%)	
2.020	1.760	A 93	BY	Von: AS Hof-Ost (2) Nach: AS Regnitzlosau (3) Zählstelle: 5637 9005	19.000	2.964 (15,6%)	
2.021	1.761	A 250	NI	Von: AS Winsen-Ost (4) Nach: AS Lüneburg-Nord (6) Zählstelle: 2627 0087	24.900	2.963 (11,9%)	
2.022	1.762	A 39	NI	Von: AK Kreuz Braunschweig-Süd (A 395/B 4) Nach: AD Dreieck Braunschweig-Südwest (A 391) Zählstelle: 3729 0476	53.800	2.959 (5,5%)	WB 46KB
2.023	1.763	A 31	NI	Von: AK Kreuz Schüttorf (A 30) Nach: AS Schüttorf-Ost (28) Zählstelle: 3609 0079	21.100	2.954 (14,0%)	

Nr	Rang	Straße	BL	Infos	DTV	SV (SV%)	BVWP
2.024	1.763	A 8	RP	Von: AS Zweibrücken-Ixheim (33) Nach: AS Contwig (34) Zählstelle: 6710 7184	20.800	2.954 (14,2%)	
2.025	1.764	A 93	BY	Von: AS Regnitzlosau (3) Nach: AS Hof-Süd (4) Zählstelle: 5738 9001	19.300	2.953 (15,3%)	
2.026	1.764	B 51	RP	Von: K 22 Nach: K 8 Zählstelle: 6105 0056	19.300	2.953 (15,3%)	
2.027	1.765	B 51	RP	Von: B 422 b. Helenenberg Nach: K 9 Zählstelle: 6105 0058	14.900	2.950 (19,8%)	
2.028	1.766	A 39	NI	Von: AS Wolfsburg-Mörse (5) Nach: AS Wolfsburg-Mörse (5) Zählstelle: 3630 0324	55.600	2.947 (5,3%)	
2.029	1.767	A 114	BB	Von: AD Dreieck Pankow (A 10) Nach: AS Schönerlinder Straße (2) Zählstelle: 3346 1003	39.800	2.945 (7,4%)	
2.030	1.768	A 59	NW	Von: AS Duisburg-Marxloh (5) Nach: AS Duisburg-Marxloh (5) Zählstelle: 4506 2126	65.400	2.943 (4,5%)	
2.031	1.769	B 19	BY	Von: BAB A7 Nach: AS Wuerzburg/Estenfeld (A 7) Zählstelle: 6126 9101	35.000	2.940 (8,4%)	
2.032	1.770	A 31	NW	Von: AS Ochtrup-Nord (29) Nach: AS Gronau/Ochtrup (30) Zählstelle: 3708 2100	22.600	2.938 (13,0%)	
2.033	1.771	B 471	BY	Von: Geiselbullach (K 10) Nach: AS Dachau/Fuerstenfeldbruck (A 8) Zählstelle: 7734 9102	39.100	2.933 (7,5%)	
2.034	1.772	A 20	MV	Von: AS Bad Doberan (13) Nach: AS Rostock-West (14) Zählstelle: 1938 0022	27.900	2.930 (10,5%)	
2.035	1.772	B 10	BY	Von: St 2021 Nach: Neu Ulm Zählstelle: 7626 9117	21.700	2.930 (13,5%)	WB 04KB
2.036	1.773	B 4	NI	Von: Uelzen (W), (AS B 71) Nach: Uelzen (W), (AS B 191) Zählstelle: 3029 4233	14.100	2.919 (20,7%)	VB 02KK
2.037	1.774	A 19	MV	Von: AS Kavelstorf (10) Nach: AS Laage (11) Zählstelle: 2039 1604	23.900	2.916 (12,2%)	
2.038	1.775	B 170	SN	Von: B 170/B 171 b. Naundorf Nach: B 170/S 190 Dippoldiswalde Zählstelle: 5148 4294	12.300	2.915 (23,7%)	WB 02KK
2.039	1.776	B 31a	BW	Von: B31a Umkirch Nach: B31a/Ochsenbrücke Zubringer-Mitte Zählstelle: 7912 1101	46.200	2.911 (6,3%)	
2.040	1.777	A 62	RP	Von: AS Hütschenhausen (9) Nach: AK Kreuz Landstuhl-West (A 6) Zählstelle: 6511 8637	28.500	2.907 (10,2%)	

Nr	Rang	Straße	BL	Infos	DTV	SV (SV%)	BVWP
2.041	1.778	A 31	NI	Von: AS Leer-West (11) Nach: AS Jemgum (12) Zählstelle: 2710 0095	27.900	2.902 (10,4%)	
2.042	1.779	B 13	BY	Von: Neuherberg Nach: AS A99-L2053 Zählstelle: 7735 9820	36.700	2.899 (7,9%)	
2.043	1.780	B 7	NW	Von: AS Büderich (A 52) Nach: ANSCHL,A52-B7 (DUESSELD,-HEERDT) Zählstelle: 4706 5031	82.800	2.898 (3,5%)	
2.044	1.780	A 516	NW	Von: AS Oberhausen-Sterkrade (B 223) Nach: AS Oberhausen-Sterkrade (B 223) Zählstelle: 4407 2101	46.000	2.898 (6,3%)	
2.045	1.780	A 52	NW	Von: AS Essen-Rüttenscheid (28) Nach: AS Essen-Süd (29) Zählstelle: 4508 2101	74.300	2.898 (3,9%)	
2.046	1.781	A 11	BB	Von: AS Joachimsthal (9) Nach: AS Chorin (10) Zählstelle: 3048 1001	21.300	2.897 (13,6%)	
2.047	1.782	B 255a	RP	Von: Emd. K 145 Staudt Nach: Abfahrt Boden Zählstelle: 5513 0062	18.300	2.891 (15,8%)	
2.048	1.783	B 36	BW	Von: B 36 Verknüpfung bei Brühl Nach: B 36 / K 9758 MA Rheinau Renaniastras Zählstelle: 6517 1102	40.700	2.890 (7,1%)	
2.049	1.784	A 8	BY	Von: AK Kreuz München-West (A 99) Nach: AS München-Obermenzing (82) Zählstelle: 7834 9140	41.800	2.884 (6,9%)	
2.050	1.784	B 256	RP	Von: L 307 Nach: Sattler, Hafestraße Zählstelle: 5510 0996	25.300	2.884 (11,4%)	
2.051	1.785	A 15	BB	Von: AD Dreieck Spreewald (A 13) Nach: AS Boblitz (2) Zählstelle: 4149 3664	18.800	2.876 (15,3%)	
2.052	1.785	A 15	BB	Von: AS Boblitz (2) Nach: AS Vetschau (3) Zählstelle: 4150 1001	18.800	2.876 (15,3%)	
2.053	1.785	B 20	BY	Von: Grossenpinning Nach: Aiterhofen (B8) Zählstelle: 7141 9108	14.100	2.876 (20,4%)	
2.054	1.785	A 59	NW	Von: AK Kreuz Monheim-Süd (A 542) Nach: AS Rheindorf (27) Zählstelle: 4907 2105	39.400	2.876 (7,3%)	
2.055	1.786	B 299	BY	Von: A6/URSENSOLLEN W Nach: AMBERG (N KRZ B85) Zählstelle: 6537 9592	11.300	2.870 (25,4%)	
2.056	1.786	A 48	RP	Von: AS Mayen (6) Nach: AS Polch (7) Zählstelle: 5609 0135	21.100	2.870 (13,6%)	
2.057	1.787	B 27	BY	Von: Veitshoechheim Nach: Wuerzburg Zählstelle: 6125 9100	46.200	2.864 (6,2%)	

Nr	Rang	Straße	BL	Infos	DTV	SV (SV%)	BVWP
2.058	1.787	B 51	RP	Von: B 50 Bitburg, Ri. A 60 Nach: K 42 Ri. Trier Zählstelle: 6005 0012	16.000	2.864 (17,9%)	
2.059	1.788	B 51	RP	Von: L 43 Hohensonne Nach: L 43 Neuhaus Zählstelle: 6205 0055	19.200	2.861 (14,9%)	
2.060	1.789	A 63	RP	Von: AK Kreuz Alzey (A 61) Nach: AS Erbes-Büdesheim (9) Zählstelle: 6214 8026	26.000	2.860 (11,0%)	
2.061	1.789	B 203	SH	Von: Emd. K 2 Nach: K 51 Emd. Zählstelle: 1624 0428 Anmerkung: Seltsam hohes Schwerverkehrsaufkommen. Wurde im Zweifelsfall belassen.	6.500	2.860 (44,0%)	
2.062	1.790	B 6	NI	Von: B 6 Marienwerder Nach: Zählstelle: 3523 0410	48.400	2.856 (5,9%)	
2.063	1.791	B 522	NI	Von: B 522/A 352 Nach: B 522/AS Langenhagen Zählstelle: 3524 0502	39.600	2.851 (7,2%)	
2.064	1.792	B 20	BY	Von: St 2113 Landau Nach: St 2114 Landau Zählstelle: 7342 9143	16.000	2.848 (17,8%)	
2.065	1.792	B 49	HE	Von: Kreuzung L 3022 Obertiefenbach Nach: Kreuzung L 3022 Zählstelle: 5514 0412	25.200	2.848 (11,3%)	VB 24KK
2.066	1.793	A 995	BY	Von: AS Taufkirchen-West (3) Nach: AS Oberhaching (4) Zählstelle: 7935 9111	54.700	2.844 (5,2%)	
2.067	1.793	B 500	BW	Von: AS Baden-Baden (A 5) Nach: B36/B500 Iffezheim Zählstelle: 7114 1101	23.500	2.844 (12,1%)	
2.068	1.794	B 27	HE	Von: Abzweig B 80 (Witzenhausen) Nach: Abzweig B 80 (Landesgrenze Thüringen) Zählstelle: 4625 0500	12.200	2.843 (23,3%)	VB 02KK
2.069	1.795	B 4	NI	Von: Uelzen (W), (AS B 191) Nach: Uelzen (NW), (AS L 250) Zählstelle: 3029 4232	13.600	2.842 (20,9%)	VB 02KK
2.070	1.796	B 256	RP	Von: B 42 Neuwied Nach: L 307 Zählstelle: 5510 0024	30.200	2.839 (9,4%)	
2.071	1.797	B 213	NI	Von: L 55 Nach: Kreisgrenze Zählstelle: 3211 0449	7.200	2.837 (39,4%)	WB* 24KK
2.072	1.798	B 49	HE	Von: Knoten L 3283 Niederbiel Nach: Emd. L 3020 Oberbiel Zählstelle: 5416 0901	27.000	2.835 (10,5%)	VB 24KB
2.073	1.799	B 173	BY	Von: AS Lichtenfels Mitte Nach: AS Lichtenfels Ost Zählstelle: 5832 9102	19.400	2.832 (14,6%)	VB 24KK
2.074	1.800	B 28	BW	Von: B28/B36 Kehl Ost Nach: AS Appenweier (A 5) Zählstelle: 7413 1101	25.000	2.825 (11,3%)	

Nr	Rang	Straße	BL	Infos	DTV	SV (SV%)	BVWP
2.075	1.801	A 544	NW	Von: AS Würselen Nach: AK Kreuz Aachen (Tkn A 4) Zählstelle: 5103 5653	46.300	2.824 (6,1%)	
2.076	1.802	A 25	HH	Von: AS Hamburg-Nettelburg (4) Nach: AS Hamburg-Bergedorf (5) Zählstelle: 2527 0028	38.100	2.819 (7,4%)	
2.077	1.803	B 3	NI	Von: AS Pferdeturm Nach: AS Hannover-Misburg (A 37) Zählstelle: 3524 0400	64.000	2.816 (4,4%)	
2.078	1.804	A 28	NI	Von: AS Leer-Ost (2) Nach: AS Filsum (3) Zählstelle: 2711 0099	20.700	2.815 (13,6%)	
2.079	1.805	B 49	HE	Von: Kreuzung L 3022 Nach: Kreuzung L 3322 Zählstelle: 5514 0411	21.600	2.808 (13,0%)	VB 24KK
2.080	1.806	A 1	SL	Von: AS Nonnweiler-Otzenhausen (136) Nach: AS Nonnweiler-Braunshausen (137) Zählstelle: 6407 0174	18.200	2.803 (15,4%)	
2.081	1.807	B 35	RP	Von: B 9 b. Gernersheim Nach: K 29 Zählstelle: 6716 0032	17.700	2.797 (15,8%)	
2.082	1.807	A 59	NW	Von: AS Duisburg-Zentrum (11) Nach: AS Duisburg-Hochfeld (12) Zählstelle: 4506 2121	59.500	2.797 (4,7%)	VB 46BB
2.083	1.807	A 7	BY	Von: AS Memmingen-Süd (129) Nach: AS Woringen (130) Zählstelle: 8027 9091	32.900	2.797 (8,5%)	
2.084	1.808	A 11	BB	Von: AS Werbellin (11) Nach: AS Finowfurt (12) Zählstelle: 3148 3607	24.100	2.796 (11,6%)	
2.085	1.809	B 224	NW	Von: L 633 Essen Horster Straße Nach: AS Essen-Gladbeck (A 2) Zählstelle: 4407 5344	39.900	2.793 (7,0%)	
2.086	1.809	A 93	BY	Von: AS Abensberg (49) Nach: AS Siegenburg (50) Zählstelle: 7137 9037	28.500	2.793 (9,8%)	
2.087	1.809	A 8	RP	Von: AS Contwig (34) Nach: AS Walshausen (35) Zählstelle: 6710 0008	21.000	2.793 (13,3%)	
2.088	1.810	A 250	NI	Von: AS Winsen-West (3) Nach: AS Winsen-Ost (4) Zählstelle: 2626 0086	23.800	2.785 (11,7%)	
2.089	1.810	A 8	RP	Von: AS Walshausen (35) Nach: Anschluss A 62 Zählstelle: 6711 0009	18.200	2.785 (15,3%)	
2.090	1.810	B 35	BW	Von: B35/L1103 Bretten (Alexanderplatz) Nach: B35/B293 Bretten-Gölshausen Zählstelle: 6918 1102	15.300	2.785 (18,2%)	WB 24KK
2.091	1.811	B 10	BW	Von: B10/L1138 bei Hardthof Nach: B10/K1701 Münchingen Zählstelle: 7120 1101	21.900	2.781 (12,7%)	VB 24KB

Nr	Rang	Straße	BL	Infos	DTV	SV (SV%)	BVWP
2.092	1.811	B 49	HE	Von: Emd. K 449 Nach: Anbindung K 446 Zählstelle: 5515 0406	20.300	2.781 (13,7%)	
2.093	1.812	A 62	RP	Von: AS Glan-Münchweiler (8) Nach: AS Hütschenhausen (9) Zählstelle: 6510 0132	26.200	2.777 (10,6%)	
2.094	1.813	B 51	RP	Von: L 39 Nach: K 26 Zählstelle: 6005 0010	14.600	2.774 (19,0%)	
2.095	1.813	B 61	NW	Von: B 61 / L 712 Nach: B 61 / L 545 Zählstelle: 3817 2305	20.100	2.774 (13,8%)	
2.096	1.814	B 7	HE	Von: K 6 Nach: B 452 Zählstelle: 4723 6651	17.100	2.770 (16,2%)	
2.097	1.815	B 49	HE	Von: Anschluß B 456 Nach: Emd. L 3020 / 3044 Zählstelle: 5415 0405	16.000	2.768 (17,3%)	
2.098	1.816	B 10	BW	Von: B 10 AS. Nassachtal Nach: B 10 AS. Querspange Faurndau Zählstelle: 7223 1116	43.200	2.765 (6,4%)	
2.099	1.817	B 213	NI	Von: K 209 Nach: L 55 Zählstelle: 3311 0448	6.800	2.761 (40,6%)	WB* 24KK
2.100	1.817	A 17	SN	Von: AS Dresden-Südvorstadt (3) Nach: AS Dresden-Prohlis (4) Zählstelle: 4948 1002	23.800	2.761 (11,6%)	
2.101	1.818	B 49	HE	Von: Emd. B 54 Nach: Emd. L 3322 Zählstelle: 5514 0119	27.600	2.760 (10,0%)	VB 24KK
2.102	1.819	B 27	BW	Von: B10/B27, S*Stgt.-Zuffenhausen Nach: Ludwigsburg Zählstelle: 7121 1109	41.800	2.759 (6,6%)	
2.103	1.820	B 169	SN	Von: A 14 AS Döbeln-Nord (34) Nach: B 169/S 35 Zählstelle: 4844 1101	11.100	2.753 (24,8%)	WB* 04KK
2.104	1.820	B 213	NI	Von: K 161 Nach: K 161 Zählstelle: 3212 0443	7.400	2.753 (37,2%)	WB* 24KK
2.105	1.821	B 9	RP	Von: L 425 Nach: K 6 Zählstelle: 6316 0030	21.000	2.751 (13,1%)	
2.106	1.821	A 52	NW	Von: AS Düsseldorf-Rath (21) Nach: AK Kreuz Düsseldorf-Nord (Tkn A 44) Zählstelle: 4706 2101	59.800	2.751 (4,6%)	
2.107	1.822	A 98	BW	Von: AD Dreieck Weil am Rhein (A 5) Nach: AS Eimeldingen (2) Zählstelle: 8311 1005	24.100	2.747 (11,4%)	
2.108	1.823	B 9	RP	Von: AS Kandel-Süd (A 65) Nach: L 554 Zählstelle: 6915 0341	12.200	2.745 (22,5%)	

Nr	Rang	Straße	BL	Infos	DTV	SV (SV%)	BVWP
2.109	1.824	A 650	RP	Von: AS Oggersheimer Kreuz (7) Nach: AS Oggersheim-Süd (8) Zählstelle: 6516 7104	66.900	2.743 (4,1%)	
2.110	1.825	B 10	BW	Von: B 10/K1648 bei Enzweihingen Nach: B10/L1138 bei Hardthof Zählstelle: 7019 1100	23.200	2.738 (11,8%)	VB 02KK
2.111	1.826	B 4	BY	Von: AS B 303 Nach: AS Greidnitz Zählstelle: 5731 9111	36.000	2.736 (7,6%)	
2.112	1.827	B 93	SN	Von: B 93/B 175/S 286/S 286K Nach: B 93/B 175 Zählstelle: 5240 1102	24.400	2.733 (11,2%)	
2.113	1.828	A 100	BE	Von: Anschluss Seestraße (1) Nach: AD Dreieck Charlottenburg (A 111) Zählstelle: 3445 0031	62.100	2.732 (4,4%)	
2.114	1.829	B 471	BY	Von: AS L2345(Esting) Nach: Neuesting Zählstelle: 7733 9100	30.000	2.730 (9,1%)	WB 24KK
2.115	1.829	A 92	BY	Von: AS Plattling-Nord (23) Nach: AK Kreuz Deggendorf (A 3) Zählstelle: 7143 9004	33.700	2.730 (8,1%)	
2.116	1.830	A 59	NW	Von: AS Duisburg-Duisern (10) Nach: AS Duisburg-Zentrum (11) Zählstelle: 4506 2120	58.000	2.726 (4,7%)	VB 46BB
2.117	1.831	A 8	SL	Von: Bundesgrenze Luxemburg (1) Nach: AS Perl (2) Zählstelle: 6504 0402	15.300	2.723 (17,8%)	
2.118	1.831	A 29	NI	Von: AK Kreuz Oldenburg-Ost (A 28) Nach: AS Sandkrug (17) Zählstelle: 2915 0143	26.700	2.723 (10,2%)	
2.119	1.832	B 45	HE	Von: Anschluß L2310 Nach: AS Hanau Zählstelle: 5919 0313	34.000	2.720 (8,0%)	
2.120	1.832	B 256	RP	Von: L 117 Nach: A 61 AS Kruft (35) Zählstelle: 5610 0034	14.700	2.720 (18,5%)	WB 24KK
2.121	1.833	A 63	RP	Von: AS Erbes-Büdesheim (9) Nach: AS Freimersheim (10) Zählstelle: 6214 0098	21.900	2.716 (12,4%)	
2.122	1.834	B 25	BY	Von: S Hoppingen Emd. St 2221 Nach: Donauwörth Ende B 25 Zählstelle: 7230 9148	12.800	2.714 (21,2%)	
2.123	1.835	A 94	BY	Von: AS Forstinning (11) Nach: Anschluss B 12 Zählstelle: 7837 9004	22.800	2.713 (11,9%)	
2.124	1.836	B 500	BW	Von: B500/K3758 beim Rhein Nach: B500/Rhein Iffezheim Zählstelle: 7114 1102	15.400	2.710 (17,6%)	WB 24KB
2.125	1.836	A 524	NW	Von: AS Duisburg-Rahm (L 60) Nach: AS Lintorf (K 35) Zählstelle: 4606 2102	34.300	2.710 (7,9%)	

Nr	Rang	Straße	BL	Infos	DTV	SV (SV%)	BVWP
2.126	1.837	B 6	NI	Von: AS Hannover-Herrenhausen (A 2) Nach: B 6 Zählstelle: 3523 0409	38.700	2.709 (7,0%)	WB 46KK
2.127	1.838	A 93	BY	Von: AS Mainburg (53) Nach: AS Wolnzach (54) Zählstelle: 7435 9066	28.200	2.707 (9,6%)	
2.128	1.839	B 50	RP	Von: L 214 Rheinböllen Nach: AS Rheinböllen (A 61) Zählstelle: 5912 0715	19.900	2.706 (13,6%)	
2.129	1.839	B 64	NW	Von: AS Rheda-Wiedenbrück (A 2) Nach: B61 Rhede-Wiedenbrück Zählstelle: 4115 2271	15.200	2.706 (17,8%)	
2.130	1.840	B 170	SN	Von: B 170/K 9026 Nach: B 170/B 171 b. Naundorf Zählstelle: 5148 1101	7.100	2.705 (38,1%)	WB 02KK
2.131	1.841	A 391	NI	Von: Anschluss Braunschweig-Wenden (1) Nach: AK Kreuz Braunschweig-Nord (A 2) Zählstelle: 3629 0478	27.300	2.703 (9,9%)	
2.132	1.842	A 15	BB	Von: AS Vetschau (3) Nach: AS Cottbus-West (4) Zählstelle: 4250 1001	21.100	2.701 (12,8%)	
2.133	1.843	A 63	RP	Von: AS Sembach (14) Nach: AD Dreieck Kaiserslautern (A 6) Zählstelle: 6513 0093	26.200	2.699 (10,3%)	
2.134	1.844	A 94	BY	Von: AS München-Riem (5) Nach: AS Feldkirchen-West (6) Zählstelle: 7836 9111	56.200	2.698 (4,8%)	WB 46BB
2.135	1.845	B 27	BW	Von: B 27/B463 Balingen/Süd Nach: B 27/B463 Bisingen Zählstelle: 7619 1100	33.300	2.697 (8,1%)	WB* 02KK
2.136	1.846	A 31	NI	Von: AS Lingen (25) Nach: AS Emsbüren (26) Zählstelle: 3509 0081	22.100	2.696 (12,2%)	
2.137	1.847	B 45	HE	Von: AS Hanau Nach: AS Rodgau-Hainhausen Zählstelle: 5919 0947	34.100	2.694 (7,9%)	
2.138	1.848	A 94	BY	Von: AS Feldkirchen-West (6) Nach: AS Feldkirchen-Ost (7) Zählstelle: 7836 9112	52.800	2.693 (5,1%)	
2.139	1.849	B 203	SH	Von: Emd. K 61 Vogelsang Nach: Emd. K 62 Karby Zählstelle: 1425 0432 Anmerkung: Seltsam hohes Schwerverkehrsaufkommen. Wurde im Zweifelsfall belassen.	6.900	2.691 (39,0%)	
2.140	1.850	B 111	BE	Von: AS SCHULZENDORFER STRASSE Nach: AS WAIMANNSLUSTER DAMM (A 111) Zählstelle: 3445 0052	53.800	2.690 (5,0%)	
2.141	1.851	B 27	HE	Von: Abzweig Datterode Nach: Rondell Hoheneiche Zählstelle: 4825 0404	16.100	2.689 (16,7%)	
2.142	1.852	A 656	BW	Von: AK Kreuz Mannheim (A 6) Nach: AS Mannheim-Seckenheim (4) Zählstelle: 6517 1009	56.000	2.688 (4,8%)	WB 46KB

Nr	Rang	Straße	BL	Infos	DTV	SV (SV%)	BVWP
2.143	1.852	A 661	HE	Von: AS Bad Homburg (3) Nach: AK Bad Homburger Kreuz (A 5) Zählstelle: 5717 0983	96.000	2.688 (2,8%)	WB 46BB
2.144	1.852	B 224	NW	Von: B 7 Nach: L 355 Zählstelle: 4708 5248	30.200	2.688 (8,9%)	
2.145	1.853	B 100	ST	Von: L 168 Nach: L 167 / K 2135 Zählstelle: 4438 3805	24.400	2.684 (11,0%)	
2.146	1.854	A 29	NI	Von: AS Sandkrug (17) Nach: AS Wardenburg (18) Zählstelle: 2915 0144	23.300	2.680 (11,5%)	
2.147	1.855	B 205	SH	Von: Parkplatz (K60) Nach: K 103 Zählstelle: 2027 9313	15.300	2.678 (17,5%)	
2.148	1.856	A 19	MV	Von: AS Röbel/Müritz (18) Nach: AS Wittstock (20) Zählstelle: 2640 0008	20.100	2.673 (13,3%)	
2.149	1.856	B 51	RP	Von: K 42 Nach: L 39 Zählstelle: 6005 0011	16.200	2.673 (16,5%)	
2.150	1.857	A 63	RP	Von: AS Kirchheimbolanden (11) Nach: AS Göllheim (12) Zählstelle: 6314 0096	20.400	2.672 (13,1%)	
2.151	1.858	B 6	NI	Von: B 6 Leinhausen Nach: B 6 Ahlem Zählstelle: 3624 0430	47.700	2.671 (5,6%)	
2.152	1.859	B 26	HE	Von: K 128 Nach: Münster Zählstelle: 6119 0118	37.600	2.670 (7,1%)	
2.153	1.860	B 49	HE	Von: Anschluß K 441 Nach: Anschluß L 3109 Merenberg Zählstelle: 5415 0403	19.200	2.669 (13,9%)	
2.154	1.861	B 4	NI	Von: Melbeck (L 233) Nach: Lüneburg (S), (AS B 209) Zählstelle: 2828 0420	19.900	2.667 (13,4%)	
2.155	1.862	B 45	HE	Von: AS Rodgau-Dudenhofen Nach: AS Rodgau-Nieder-Roden Zählstelle: 6019 0906	41.000	2.665 (6,5%)	
2.156	1.863	A 8	SL	Von: AS Perl-Borg (3) Nach: AS Merzig-Wellingen (4) Zählstelle: 6504 0400	20.300	2.659 (13,1%)	
2.157	1.864	A 31	NI	Von: AS Jemgum (12) Nach: AS Weener (13) Zählstelle: 2710 0094	23.300	2.656 (11,4%)	
2.158	1.864	B 288	NW	Von: automat. Dauerzählstelle/Uerdingen Nach: NL Grenze Zählstelle: 4605 5231	22.700	2.656 (11,7%)	VB 24KB als A 524
2.159	1.865	A 66	HE	Von: AS Fulda Süd (53) Nach: AS Eichenzell (54) Zählstelle: 5524 0880	16.800	2.654 (15,8%)	

Nr	Rang	Straße	BL	Infos	DTV	SV (SV%)	BVWP
2.160	1.866	A 25	HH	Von: AS Hamburg-Bergedorf (5) Nach: AS Hamburg-Curslack (6) Zählstelle: 2527 6070	39.000	2.652 (6,8%)	
2.161	1.866	B 16	BY	Von: BAB A 9 Nach: B 13 Zählstelle: 7234 9104	19.500	2.652 (13,6%)	
2.162	1.867	B 29	BW	Von: B29/L1165 Essingen Bahnhof Nach: B29/B19 Aalener Dreieck Zählstelle: 7126 1103	30.100	2.649 (8,8%)	VB 24KB
2.163	1.868	B 170	SN	Von: B 170/S 178 Altenberg Nach: B 170/K 9026 Zählstelle: 5248 1102	7.100	2.648 (37,3%)	WB 02KK
2.164	1.869	B 49	HE	Von: Emd. L 3322 Nach: Emd. K 449 Zählstelle: 5514 0401	21.500	2.645 (12,3%)	VB 24KK
2.165	1.870	B 9	RP	Von: K 6 Nach: L 439 Zählstelle: 6316 7029	20.300	2.639 (13,0%)	
2.166	1.871	A 1	SL	Von: AS Eppelborn (141) Nach: AS Illingen (142) Zählstelle: 6508 0354	25.600	2.637 (10,3%)	
2.167	1.871	B 4	NI	Von: Bad Bevensen (L 252) Nach: Bienenbüttel (K 20) Zählstelle: 2829 0422	14.100	2.637 (18,7%)	
2.168	1.872	B 51	RP	Von: K 29 Bitburg Nach: K 27 Trier Zählstelle: 6105 0059	13.700	2.630 (19,2%)	
2.169	1.873	B 31	BW	Von: B31 Tunnel Ganterknoten Freiburg Nach: B31/L126/L127 AS Kirchzarten Zählstelle: 8013 1100	33.700	2.629 (7,8%)	VB 02KK
2.170	1.874	B 170	SN	Von: B 170 Bundesgrenze Tschechien Nach: B 170/S 178 Altenberg Zählstelle: 5248 4228	7.300	2.628 (36,0%)	
2.171	1.875	B 27	HE	Von: AS B 254 (Bronnzeller Kreisel) Nach: AS B 458 (Petersberger Strasse) Zählstelle: 5424 0109	30.200	2.627 (8,7%)	
2.172	1.876	A 62	RP	Von: AS Kusel (7) Nach: AS Glan-Münchweiler (8) Zählstelle: 6510 0131	21.500	2.623 (12,2%)	
2.173	1.877	B 27	HE	Von: AS L 3079 (Leipziger Strasse) Nach: AS L 3429 (Marbach-Süd) Zählstelle: 5424 0542	28.500	2.622 (9,2%)	
2.174	1.877	B 101n	BB	Von: AS Ludwigsfelde-Ost, A 10 Nach: Großbeeren, L 40 Zählstelle: 3645 2040	23.000	2.622 (11,4%)	
2.175	1.877	B 6	NI	Von: B 6/L 351 Nach: B 6/Stadtstr. (K3) Zählstelle: 3320 0442	19.000	2.622 (13,8%)	
2.176	1.878	B 486	HE	Von: AS Langen/Mörfelden (A 5) Nach: Langen K168 Zählstelle: 6017 0221	33.600	2.621 (7,8%)	VB 24KK

Nr	Rang	Straße	BL	Infos	DTV	SV (SV%)	BVWP
2.177	1.879	A 28	NI	Von: AS Filsum (3) Nach: AS Apen/Remels (4) Zählstelle: 2711 3368	19.400	2.619 (13,5%)	
2.178	1.880	B 4	NI	Von: Uelzen (NO), (AS L 250) Nach: Uelzen (N), Emd. Nordallee Zählstelle: 3029 4231	14.700	2.617 (17,8%)	VB 02KK
2.179	1.881	A 602	RP	Von: AS Trier-Verteilerkreis Nach: AS Trier-Ehrang (B 52) Zählstelle: 6206 7323	42.200	2.616 (6,2%)	
2.180	1.881	A 15	BB	Von: AS Cottbus-West (4) Nach: AS Cottbus-Süd (5) Zählstelle: 4251 1001	17.100	2.616 (15,3%)	
2.181	1.882	A 52	NW	Von: AS Essen-Süd (29) Nach: AS Essen-Bergerhausen (30) Zählstelle: 4508 2109	58.100	2.615 (4,5%)	
2.182	1.883	B 49	HE	Von: Emd. L 3109 Merenberg Nach: Emd. der B 456 Zählstelle: 5415 0408	24.200	2.614 (10,8%)	
2.183	1.884	A 29	NI	Von: AS Ahlhorn (20) Nach: AD Dreieck Ahlhorner Heide (Tkn A 1) Zählstelle: 3115 0147	14.600	2.613 (17,9%)	
2.184	1.885	A 20	MV	Von: AS Zurow (10) Nach: AS Neukloster (11) Zählstelle: 2136 0016	25.100	2.610 (10,4%)	
2.185	1.886	B 64	NW	Von: L927 Nach: L568 Zählstelle: 4115 2269	14.100	2.609 (18,5%)	
2.186	1.887	A 28	NI	Von: AS Apen/Remels (4) Nach: AS Westerstede-West (5) Zählstelle: 2712 0101	20.700	2.608 (12,6%)	
2.187	1.888	A 46	NW	Von: AS Erkelenz-Ost (9) Nach: AK Kreuz MG-Wanlo (A 61) Zählstelle: 4804 2106	31.400	2.606 (8,3%)	
2.188	1.889	A 20	MV	Von: AS Neukloster (11) Nach: AS Kröpelin (12) Zählstelle: 2036 0018	23.900	2.605 (10,9%)	
2.189	1.890	A 63	RP	Von: AS Göllheim (12) Nach: AS Winnweiler (13) Zählstelle: 6413 7903	20.500	2.604 (12,7%)	
2.190	1.891	B 93	SN	Von: B 93/S 289 Nach: AS Meerane Zählstelle: 5140 1103	19.000	2.603 (13,7%)	
2.191	1.892	B 6	NI	Von: B 6/Stadtstr. (K3) Nach: B 6/Nienburg Nord Zählstelle: 3321 0411	17.700	2.602 (14,7%)	
2.192	1.893	A 66	HE	Von: AS Schlüchtern-Süd (48) Nach: AS Schlüchtern-Nord (49) Zählstelle: 5622 0813	17.000	2.601 (15,3%)	
2.193	1.894	B 16	BY	Von: St 2232 Sued Nach: St 2232 Nord Zählstelle: 7235 9101	11.400	2.599 (22,8%)	

Nr	Rang	Straße	BL	Infos	DTV	SV (SV%)	BVWP
2.194	1.894	A 94	BY	Von: AS München-Am Moosfeld (4) Nach: AS München-Riem (5) Zählstelle: 7836 9101	55.300	2.599 (4,7%)	WB 46BB
2.195	1.895	A 113	BE	Von: Anschluss Treptow (1) Nach: AS Berlin-Grünau (2) Zählstelle: 3647 0074	46.400	2.598 (5,6%)	
2.196	1.895	B 54	NW	Von: L 512 Nach: AS Olpe (A 45) Zählstelle: 4912 2377	23.200	2.598 (11,2%)	
2.197	1.896	B 27	HE	Von: Rondell Hoheneich Nach: Abzweig Oetmannshausen Zählstelle: 4825 6105	12.600	2.596 (20,6%)	
2.198	1.897	B 39	RP	Von: B 9 südl. Speyer Nach: K 3 Zählstelle: 6616 0095	25.400	2.591 (10,2%)	WB 24KK
2.199	1.898	A 671	HE	Von: AS Mainz-Kastel (3) Nach: AS Hochheim-Nord (4) Zählstelle: 5915 0994	43.900	2.590 (5,9%)	
2.200	1.898	A 59	NW	Von: AS Duisburg-Hochfeld (12) Nach: AS Duisburg-Wanheimerort (13) Zählstelle: 4506 2122	55.100	2.590 (4,7%)	
2.201	1.899	A 19	MV	Von: AS Malchow (16) Nach: AS Waren (Müritz) (17) Zählstelle: 2540 1606	18.100	2.588 (14,3%)	
2.202	1.900	B 93	SN	Von: B 93/B 175 Nach: B 93/S 289 Zählstelle: 5240 1105	18.700	2.581 (13,8%)	
2.203	1.901	A 661	HE	Von: AS Dreieich (19) Nach: AS Langen (20) Zählstelle: 5918 0950	43.000	2.580 (6,0%)	
2.204	1.901	A 281	HB	Von: AD Dreieck Bremen-Industriehäfen (A 27) Nach: Anschluss Bremen-Burg-Grambke Zählstelle: 2818 0301	12.000	2.580 (21,5%)	
2.205	1.902	B 4	NI	Von: Uelzen (N), (Nordallee) Nach: Kirchweyhe (K 40) Zählstelle: 3029 0423	14.900	2.578 (17,3%)	VB 02KK
2.206	1.902	A 1	SL	Von: AS Nonnweiler-Primstal (138) Nach: AS Tholey-Hasborn (139) Zählstelle: 6407 0176	17.900	2.578 (14,4%)	
2.207	1.903	B 4	NI	Von: Bienenbüttel (K 20) Nach: Melbeck (L 233) Zählstelle: 2828 3322	15.700	2.575 (16,4%)	
2.208	1.904	B 10	BW	Von: B 10 AS. Plochingen/Hafen Nach: B 10 AS. Nassachtal Zählstelle: 7222 1103	34.300	2.573 (7,5%)	
2.209	1.904	B 500	BW	Von: B36/B500 Iffezheim Nach: B500/K3758 beim Rhein Zählstelle: 7114 1103	14.700	2.573 (17,5%)	WB 24KB
2.210	1.905	A 4	SN	Von: AS Bautzen-Ost (90) Nach: AS Weißenberg (91) Zählstelle: 4753 1000	16.700	2.572 (15,4%)	

Nr	Rang	Straße	BL	Infos	DTV	SV (SV%)	BVWP
2.211	1.906	A 49	HE	Von: AS Wabern (15) Nach: AS Borken (Hessen) (16) Zählstelle: 4921 0929	14.600	2.570 (17,6%)	
2.212	1.907	A 14	ST	Von: AS Dahlenwarsleben (1) Nach: AK Kreuz Magdeburg (A 2) Zählstelle: 3835 7049	11.100	2.564 (23,1%)	
2.213	1.908	A 31	NI	Von: AS Leer-Nord (10) Nach: AS Leer-West (11) Zählstelle: 2710 0096	24.400	2.562 (10,5%)	
2.214	1.909	A 52	NW	Von: AS Mönchengladbach-Hardt (6) Nach: AK Kreuz Mönchengladbach-Venlo (A 61) Zählstelle: 4704 2107	39.400	2.561 (6,5%)	
2.215	1.909	A 31	NI	Von: AD Dreieck Leer (A 28) Nach: AS Leer-Nord (10) Zählstelle: 2710 0097	26.400	2.561 (9,7%)	
2.216	1.910	B 27	BW	Von: B27 Neckarsulm (Heilbronner Straße) Nach: AS Heilbronn/Neckarsulm (A 6) Zählstelle: 6821 1101	37.100	2.560 (6,9%)	
2.217	1.911	B 213	NI	Von: K 161 Nach: L 837 Zählstelle: 3212 0446	8.200	2.558 (31,2%)	VB 02KK
2.218	1.912	B 1	NW	Von: B55 Nach: OD Erwitte Zählstelle: 4315 2427	15.400	2.556 (16,6%)	WB 02KK
2.219	1.913	B 203	SH	Von: K 54 Warwerort Nach: K 33 Großbützel Zählstelle: 1819 1117 Anmerkung: Seltsam hohes Schwerverkehrsaufkommen. Wurde im Zweifelsfall belassen.	7.300	2.555 (35,0%)	
2.220	1.913	A 1	SL	Von: AS Tholey (140) Nach: AS Eppelborn (141) Zählstelle: 6507 0353	24.100	2.555 (10,6%)	
2.221	1.913	B 75	SH	Von: Lübeck Nach: Travemünde Zählstelle: 2030 0200	19.500	2.555 (13,1%)	
2.222	1.914	A 19	MV	Von: AS Laage (11) Nach: AS Glasewitz (12) Zählstelle: 2139 0012	19.200	2.554 (13,3%)	
2.223	1.915	A 8	SL	Von: AS Perl (2) Nach: AS Perl-Borg (3) Zählstelle: 6504 0401	13.000	2.548 (19,6%)	
2.224	1.916	B 73	NI	Von: Neu Wulmstorf (L 235) Nach: Neu Wulmstorf (O), (Landesgrenze Hamburg) Zählstelle: 2524 0443	30.300	2.545 (8,4%)	VB 04KB als A 26
2.225	1.917	B 313	BW	Von: B297/B313 Nürtingen Nach: B313/K1220 Abzw. Zizishausen Zählstelle: 7321 1108	35.300	2.542 (7,2%)	VB 24KB
2.226	1.918	B 4	NI	Von: Kirchweyhe (K 40) Nach: Barum (K 11) Zählstelle: 2929 4222	13.100	2.541 (19,4%)	VB 02KK
2.227	1.919	B 2	BY	Von: Roth Nach: Rednizhembach Zählstelle: 6732 9182	25.400	2.540 (10,0%)	

Nr	Rang	Straße	BL	Infos	DTV	SV (SV%)	BVWP
2.228	1.920	A 23	SH	Von: AS Itzehoe-Süd (10) Nach: AS Lägerdorf (11) Zählstelle: 2123 1154	27.300	2.539 (9,3%)	
2.229	1.921	B 203	SH	Von: Emd. L 149 Tellingstedt Nach: Emd. L 148 Wrohm Zählstelle: 1722 0105 Anmerkung: Seltsam hohes Schwerverkehrsaufkommen. Wurde im Zweifelsfall belassen.	4.700	2.538 (54,0%)	
2.230	1.922	A 1	SH	Von: AS Sereetz (19) Nach: AD Dreieck Bad Schwartau (A 226) Zählstelle: 2030 0011	44.500	2.537 (5,7%)	
2.231	1.923	B 9	RP	Von: K 1 Nach: A 6 AS Ludwigshafen-Nord (23) Zählstelle: 6416 0268	20.600	2.534 (12,3%)	
2.232	1.924	B 55	NW	Von: L536 Lippstadt Nach: L636 Zählstelle: 4316 2440	27.500	2.530 (9,2%)	VB 02KK
2.233	1.925	A 63	RP	Von: AS Freimersheim (10) Nach: AS Kirchheimbolanden (11) Zählstelle: 6314 0097	21.600	2.527 (11,7%)	
2.234	1.925	B 42	HE	Von: AS Weiterstadt (A 5) Nach: Darmstadt Zählstelle: 6117 0110	36.100	2.527 (7,0%)	
2.235	1.926	B 39	BW	Von: B 39 Landesgrenze Rheinland-Pfalz Nach: B 39 / L 722 Lushof Zählstelle: 6616 1100	27.100	2.520 (9,3%)	WB 24KB
2.236	1.926	B 16	BY	Von: Genderkingen Emd. St 2027 Nach: NW Rain KRZ DON 29 Zählstelle: 7231 9137	15.000	2.520 (16,8%)	
2.237	1.926	A 29	NI	Von: AK Kreuz Oldenburg-Nord (A 293) Nach: AS Oldenburg-Ohmstede (14) Zählstelle: 2815 0140	22.300	2.520 (11,3%)	
2.238	1.927	B 13	BY	Von: AS B471(Hochbrueck) Nach: AS L2053(Kreuzstraße) Zählstelle: 7735 9109	26.500	2.518 (9,5%)	
2.239	1.928	B 26	HE	Von: Darmstadt Nach: Roßdorf West Zählstelle: 6118 0122	37.000	2.516 (6,8%)	
2.240	1.929	B 31	BW	Von: B31 Nußdorf Nach: B31/L201 Uhldingen (Spinne) Zählstelle: 8221 1102	24.900	2.515 (10,1%)	VB 24KK
2.241	1.930	A 59	NW	Von: AS Pützchen (41) Nach: AK Kreuz Bonn-Ost (A 562/ B 42) Zählstelle: 5208 5625	62.700	2.508 (4,0%)	
2.242	1.931	A 19	MV	Von: AS Glasewitz (12) Nach: AS Güstrow (13) Zählstelle: 2139 0014	18.700	2.506 (13,4%)	
2.243	1.932	B 236	NW	Von: AS Hannöversche Str. Nach: AS Dortmund-Scharnhorst (L663n) Zählstelle: 4411 2106	36.300	2.505 (6,9%)	
2.244	1.933	B 27	BW	Von: B27/L180 Donaueschingen-Mitte Nach: AS Donaueschingen (A 864) Zählstelle: 8017 1100	26.600	2.500 (9,4%)	

Nr	Rang	Straße	BL	Infos	DTV	SV (SV%)	BVWP
2.245	1.933	A 620	SL	Von: AS Völklingen-Geislautern (8) Nach: AS Völklingen (9) Zählstelle: 6707 0122	25.000	2.500 (10,0%)	
2.246	1.933	B 2	BY	Von: Rednitzhembach Nach: Penzendorf Zählstelle: 6632 9183	25.000	2.500 (10,0%)	
2.247	1.934	A 96	BY	Von: AS Oberpfaffenhofen (32) Nach: AS Gilching (33) Zählstelle: 7933 9101	58.100	2.498 (4,3%)	
2.248	1.935	A 4	SN	Von: AS Weißenberg (91) Nach: AS Nieder Seifersdorf (92) Zählstelle: 4754 1000	15.800	2.496 (15,8%)	
2.249	1.936	B 12	BY	Von: AS A94(Forstinning) Nach: AS K6(Forstinning O) Zählstelle: 7837 9103	23.100	2.495 (10,8%)	
2.250	1.937	B 55	NW	Von: L636 Nach: L822 Zählstelle: 4316 2445	27.700	2.493 (9,0%)	
2.251	1.937	B 39	RP	Von: K 3 Nach: Landesgrenze VB Zählstelle: 6616 7094	25.700	2.493 (9,7%)	WB 24KK
2.252	1.938	B 10	BW	Von: B10/B27, S*Stgt.-Zuffenhausen, (Gabel B10, S*Stgt.-Zuffenhausen) Nach: Zählstelle: 7121 1108	44.500	2.492 (5,6%)	WB 04KK
2.253	1.939	B 49	HE	Von: Emd. L 3052 Nach: Emd. L 3283 Zählstelle: 5416 6670	19.300	2.490 (12,9%)	VB 24KB
2.254	1.940	B 49	HE	Von: AS Kleinlinden Nach: AS Bergwerkswald (A 485) Zählstelle: 5417 0497	40.800	2.489 (6,1%)	
2.255	1.940	A 19	BB	Von: AS Wittstock (20) Nach: AD Dreieck Wittstock/Dosse (A 24) Zählstelle: 2840 1004	20.400	2.489 (12,2%)	
2.256	1.941	B 33a	BW	Von: AS Offenburg (A 5) Nach: B3/B33a beim Messeknoten Zählstelle: 7513 1104	27.600	2.484 (9,0%)	
2.257	1.942	B 58	NW	Von: L 460 Nach: B 8 Wesel Zählstelle: 4305 5228	25.600	2.483 (9,7%)	VB 24KK
2.258	1.943	A 66	HE	Von: AS Maintal-Dörnigheim (34) Nach: AS Hanau-West (35) Zählstelle: 5819 0963	52.800	2.482 (4,7%)	
2.259	1.944	A 59	NW	Von: AS Duisburg-Wanheimerort (13) Nach: AS Duisburg-Buchholz (14) Zählstelle: 4606 2104	49.600	2.480 (5,0%)	
2.260	1.945	B 27	BW	Von: B27/B28 Tübingen Nach: B27/L1208 Tübingen Zählstelle: 7420 1118	42.700	2.477 (5,8%)	VB 04KB
2.261	1.946	A 544	NW	Von: AS Rothe Erde (L 260) Nach: AS Würselen Zählstelle: 5202 2101	45.000	2.475 (5,5%)	

Nr	Rang	Straße	BL	Infos	DTV	SV (SV%)	BVWP
2.262	1.946	B 54	NW	Von: L 529 Nach: L 579 Zählstelle: 3910 5338	24.500	2.475 (10,1%)	
2.263	1.947	B 20	BY	Von: St 2114 Landau Nach: A 92 AS Landau Zählstelle: 7342 9170	14.300	2.474 (17,3%)	
2.264	1.947	B 4	BY	Von: AS B 303 Nach: AS Coburg Zählstelle: 5731 9103	43.400	2.474 (5,7%)	
2.265	1.948	B 4	NI	Von: Barum (K 11) Nach: Bad Bevensen (L 252) Zählstelle: 2929 4221	10.800	2.473 (22,9%)	
2.266	1.949	A 113	BB	Von: AS Berlin-Grünau (2) Nach: AK Schönfelder Kreuz (A 10) Zählstelle: 3647 1004	44.100	2.470 (5,6%)	
2.267	1.950	B 16	BY	Von: St 2335 Nord Nach: St 2232 Sued Zählstelle: 7235 9100	12.100	2.468 (20,4%)	
2.268	1.950	B 9	RP	Von: L 554 Nach: Bundesgrenze Zählstelle: 7015 0024	8.200	2.468 (30,1%)	
2.269	1.950	B 9	RP	Von: B 47 Worms Nach: L 523 Zählstelle: 6316 0391	12.400	2.468 (19,9%)	
2.270	1.951	A 7	BY	Von: AS Woringen (130) Nach: AS Bad Grönenbach (131) Zählstelle: 8027 9001	31.600	2.465 (7,8%)	
2.271	1.952	A 1	SL	Von: AS Nonnweiler-Braunshausen (137) Nach: AS Nonnweiler-Primstal (138) Zählstelle: 6407 0175	16.300	2.461 (15,1%)	
2.272	1.953	B 9	NW	Von: K 30 Nach: AS Neuss-Uedesheim (A 46) Zählstelle: 4806 2206	24.600	2.460 (10,0%)	
2.273	1.954	A 20	MV	Von: AS Lüdersdorf (4) Nach: AS Schönberg (5) Zählstelle: 2131 0006	23.400	2.457 (10,5%)	
2.274	1.955	B 10	BW	Von: B10/B35 Illinger Eck Nach: B10/L1125 Zählstelle: 7019 1109	14.700	2.455 (16,7%)	WB 24KB
2.275	1.955	A 7	BY	Von: AS Bad Grönenbach (131) Nach: AS Dietmannsried (132) Zählstelle: 8127 9092	32.300	2.455 (7,6%)	
2.276	1.956	B 16	BY	Von: St 2048 Nach: St 2044 Zählstelle: 7234 9115	13.700	2.452 (17,9%)	
2.277	1.957	B 2	BY	Von: Penzendorf Nach: AS 57 Roth (A 6) Zählstelle: 6632 9054	19.300	2.451 (12,7%)	
2.278	1.958	A 33	NI	Von: AS Osnabrück-Lüstringen (7) Nach: AS Osnabrück-Fledder (8) Zählstelle: 3714 0203	28.400	2.442 (8,6%)	

Nr	Rang	Straße	BL	Infos	DTV	SV (SV%)	BVWP
2.279	1.958	B 469	BY	Von: S AS B26 Nach: AS St3115 S AS B26 in Ri AS B26/AS BAB A3 Zählstelle: 6020 9207	28.400	2.442 (8,6%)	
2.280	1.959	A 20	MV	Von: AK Kreuz Wismar (A 241) Nach: AS Zurow (10) Zählstelle: 2135 0014	24.900	2.440 (9,8%)	
2.281	1.959	B 49	HE	Von: Knoten L 3324 Biskirchen Nach: Knoten L 3052 Leun Zählstelle: 5416 0519	20.000	2.440 (12,2%)	VB 24KB
2.282	1.959	B 213	NI	Von: L 40 Nach: B 70 Lingen (Ems) Zählstelle: 3509 0423	11.400	2.440 (21,4%)	
2.283	1.960	A 20	MV	Von: AS Kröpelin (12) Nach: AS Bad Doberan (13) Zählstelle: 1938 1608	26.800	2.439 (9,1%)	
2.284	1.961	B 35	BW	Von: B3/B35 Bruchsal Nach: B35/L618 Heidelberg Zählstelle: 6817 1104	14.500	2.436 (16,8%)	
2.285	1.962	B 30	BW	Von: B30 AS Achstetten Nach: B 30 AS Ulm-Wiblingen Zählstelle: 7625 1101	25.600	2.432 (9,5%)	
2.286	1.963	A 92	BY	Von: AS Plattling-West (22) Nach: AS Plattling-Nord (23) Zählstelle: 7243 9003	24.300	2.430 (10,0%)	
2.287	1.964	B 49	HE	Von: Emd. L 3044 Löhnberg Nach: Emd. L 3020 Biskirchen Zählstelle: 5415 0407	19.900	2.428 (12,2%)	VB 24KB
2.288	1.964	B 304	BY	Von: AS B471(Rothschwaige) Nach: AS L2063 Zählstelle: 7734 9810	28.900	2.428 (8,4%)	
2.289	1.965	B 12	BY	Von: Hohenlinden SO Nach: AS K6 Zählstelle: 7838 9101	19.100	2.426 (12,7%)	
2.290	1.966	B 12	BY	Von: AS K6 Nach: AS L2331(Hohenlinden) Zählstelle: 7837 9100	20.900	2.424 (11,6%)	
2.291	1.966	B 9	RP	Von: K 7 Nach: K 9 Zählstelle: 6416 0373	18.500	2.424 (13,1%)	
2.292	1.967	B 43	HE	Von: AS Kelsterbach-Ost Nach: AS Kelsterbach (A 3) Zählstelle: 5917 0847	44.800	2.419 (5,4%)	
2.293	1.967	B 402	NI	Von: L 54 / K 223 Nach: L 65 Zählstelle: 3310 0446	5.800	2.419 (41,7%)	
2.294	1.968	B 30	BW	Von: B30/L259 Laupheim-Mitte Nach: B30/L263 Achstetten Zählstelle: 7725 1102	25.400	2.413 (9,5%)	
2.295	1.969	A 831	BW	Von: AS Stuttgart-Vaihingen (L 1205) Nach: AK Kreuz Stuttgart (A 8) Zählstelle: 7220 1102	63.400	2.409 (3,8%)	

Nr	Rang	Straße	BL	Infos	DTV	SV (SV%)	BVWP
2.296	1.969	B 19	BY	Von: AS Wuerzburg-Heidingsfeld (A 3) Nach: BAB A3 Zählstelle: 6225 9109	31.700	2.409 (7,6%)	
2.297	1.970	A 96	BY	Von: AS Gilching (33) Nach: AS Germering-Süd (34) Zählstelle: 7834 9103	56.000	2.408 (4,3%)	
2.298	1.970	A 7	BY	Von: AS Dietmannsried (132) Nach: AS Kempten-Leubas (133) Zählstelle: 8227 9093	32.100	2.408 (7,5%)	
2.299	1.971	A 66	HE	Von: AS Frankfurt-Ludwig-Landmann-Straße (20) Nach: AS Frankfurt-Miquelallee (21) Zählstelle: 5817 6912	83.000	2.407 (2,9%)	
2.300	1.972	B 186	SN	Von: B 2/B 186 Nach: AS Leipzig-Südwest Zählstelle: 4739 1103	12.400	2.406 (19,4%)	
2.301	1.973	A 20	MV	Von: AS Schönberg (5) Nach: AS Grevesmühlen (6) Zählstelle: 2132 1601	23.800	2.404 (10,1%)	
2.302	1.973	B 14	BY	Von: SCHNAITTENBACH Nach: HIRSCHAU Zählstelle: 6437 9102	9.500	2.404 (25,3%)	
2.303	1.974	A 648	HE	Von: AD Eschborner Dreieck (A 66) Nach: AS Frankfurt-Rödelheim (2) Zählstelle: 5817 6890	58.600	2.403 (4,1%)	
2.304	1.975	B 83	NI	Von: B 83 / B 65 Buchholz Nach: L 451 Zählstelle: 3720 0430	14.800	2.398 (16,2%)	
2.305	1.976	B 26	HE	Von: Dieburg West Nach: B 45 Zählstelle: 6119 0119	34.700	2.394 (6,9%)	
2.306	1.976	B 6	NI	Von: AS Bremen/Brinkum (A 1) Nach: B 51/B 6 Zählstelle: 2918 0409	25.200	2.394 (9,5%)	WB* 02KB
2.307	1.976	B 3	HE	Von: AS Göttingen (A 7) Nach: AS Bürgeln Zählstelle: 5118 6641	23.700	2.394 (10,1%)	
2.308	1.977	A 395	NI	Von: AS Schladen-Süd (10) Nach: AS Lengde (11) Zählstelle: 4029 0354	19.300	2.393 (12,4%)	
2.309	1.977	B 68	NW	Von: K30 Kreis Gütersloh Nach: Beginn OD Halle Zählstelle: 3916 5303	16.500	2.393 (14,5%)	
2.310	1.978	A 4	SN	Von: AS Görlitz (94) Nach: Grenzübergang Görlitz (95) Zählstelle: 4856 4112	10.400	2.392 (23,0%)	
2.311	1.979	B 53	RP	Von: K 13 Nach: B 52 b. Pfalzel Zählstelle: 6206 0049	14.400	2.390 (16,6%)	VB 02KK
2.312	1.980	B 205	SH	Von: NeumünsterSaalestraße Nach: K 111 Zählstelle: 1925 0251	12.500	2.388 (19,1%)	

Nr	Rang	Straße	BL	Infos	DTV	SV (SV%)	BVWP
2.313	1.981	B 76	SH	Von: Kiel AS L 194 Nach: AS 215 Zählstelle: 1626 0542	70.200	2.387 (3,4%)	
2.314	1.981	B 455	HE	Von: AS Mainz-Kastel (A 671) Nach: AS Wiesbaden-Erbenheim (A 66) Zählstelle: 5915 0655	45.900	2.387 (5,2%)	
2.315	1.982	B 442	NI	Von: L 439 Lauenau Nach: AS Lauenau (A 2) Zählstelle: 3722 0478	15.700	2.386 (15,2%)	
2.316	1.983	A 560	NW	Von: AS Hennef(Sieg)-West (6) Nach: AS Hennef(Sieg)-Ost (7) Zählstelle: 5209 5051	39.100	2.385 (6,1%)	
2.317	1.984	B 6	NI	Von: B 6/Nienburg Nord Nach: B 6/Nienburg Mitte Zählstelle: 3321 0412	16.000	2.384 (14,9%)	
2.318	1.984	A 33	NI	Von: AS Dissen-Süd (14) Nach: AS Borgholzhausen (15) Zählstelle: 3915 0210	12.100	2.384 (19,7%)	
2.319	1.985	A 62	RP	Von: AS Pirmasens (15) Nach: Anschluss A 8 Zählstelle: 6711 0141	17.900	2.381 (13,3%)	
2.320	1.986	A 93	BY	Von: AS Siegenburg (50) Nach: AS Elsendorf (51) Zählstelle: 7237 9036	24.000	2.376 (9,9%)	
2.321	1.987	A 66	HE	Von: AS Hanau-West (35) Nach: AS Hanau-Nord (36) Zählstelle: 5819 6962	44.800	2.374 (5,3%)	
2.322	1.987	A 92	BY	Von: AS Wallersdorf-West (20) Nach: AS Wallersdorf-Nord (21) Zählstelle: 7242 9001	21.200	2.374 (11,2%)	
2.323	1.988	B 96a	BE	Von: Berlin Köpenicker Str. (Teltowkanal) Nach: Am Seegraben Zählstelle: 3647 0026	53.900	2.372 (4,4%)	
2.324	1.988	A 57	NW	Von: AS Uedem (4) Nach: AS Sonsbeck (5) Zählstelle: 4303 2102	19.600	2.372 (12,1%)	
2.325	1.989	B 169	SN	Von: B 169 Nach: B 98/B 169 b. Zeithain Zählstelle: 4645 1100	15.700	2.371 (15,1%)	
2.326	1.990	A 23	SH	Von: AS Horst/Elmshorn (13) Nach: AS Elmshorn (14) Zählstelle: 2224 0683	31.600	2.370 (7,5%)	
2.327	1.991	B 476	NW	Von: AS A 33 Borgholzhausen (15) Nach: B 68 Bödinghausen Zählstelle: 3915 2347	14.100	2.369 (16,8%)	
2.328	1.992	A 31	NI	Von: AS Weener (13) Nach: AD Dreieck Bunde (A 280) Zählstelle: 2809 0093	21.700	2.365 (10,9%)	
2.329	1.992	B 262	RP	Von: B 262 Nach: K 26 Zählstelle: 5609 0028	22.100	2.365 (10,7%)	

Nr	Rang	Straße	BL	Infos	DTV	SV (SV%)	BVWP
2.330	1.993	B 68	NW	Von: Auffahrt zur L782 Nach: B476/L785 Zählstelle: 3915 2339	12.000	2.364 (19,7%)	
2.331	1.994	B 62	HE	Von: Göttingen Nach: Abzw. L 3089 Zählstelle: 5118 0405	20.200	2.363 (11,7%)	
2.332	1.994	B 2	SN	Von: B 2/B 95/B 186/S 72 b. Böhlen Nach: B 2 Zählstelle: 4740 4211	35.800	2.363 (6,6%)	
2.333	1.995	B 29	BW	Von: B29/L1029 Oberalfingen Nach: B29/B290 bei Immenhofen Zählstelle: 7126 1119	25.900	2.357 (9,1%)	
2.334	1.996	B 27	BW	Von: AS Donaueschingen (A 864) Nach: Bad Dürkheim/Abzweig B27/B33 Zählstelle: 7917 1104	24.800	2.356 (9,5%)	
2.335	1.997	B 45	HE	Von: K 125 Nach: B 26 Zählstelle: 6119 0410	26.100	2.349 (9,0%)	WB* 24KK
2.336	1.998	A 20	SH	Von: AS Groß Sarau (B 207n) Nach: AS Lüdersdorf (4) Zählstelle: 2230 0001	23.200	2.343 (10,1%)	
2.337	1.999	B 93	SN	Von: B 93/B 175/K 6705 Nach: B 93/B 175/S 286/S 286K Zählstelle: 5241 1104	24.400	2.342 (9,6%)	
2.338	2.000	B 7	HE	Von: B 452 Nach: Kreisgrenze ESW Zählstelle: 4724 0653	13.300	2.341 (17,6%)	
2.339	2.001	B 469	BY	Von: S AS St3115 Nach: Oberburg S AS St3115 in Ri Aschaffenburg Zählstelle: 6020 9208	32.500	2.340 (7,2%)	
2.340	2.001	B 71	ST	Von: AN Dahlenwarsleben (Übergang der A 14 auf die B 71) Nach: L 44 Zählstelle: 3735 5033	13.000	2.340 (18,0%)	VB 02KK
2.341	2.002	A 20	MV	Von: AS Wismar-Mitte (8) Nach: AK Kreuz Wismar (A 241) Zählstelle: 2135 0012	25.700	2.339 (9,1%)	
2.342	2.003	B 44	RP	Von: L 534 Nach: K 7 Zählstelle: 6516 0956	31.600	2.338 (7,4%)	
2.343	2.004	B 402	NI	Von: L 65 Nach: B 213 b. Haselnünne Zählstelle: 3311 0447	6.200	2.337 (37,7%)	
2.344	2.004	B 481	NW	Von: AS Greven (A 1) Nach: B 219 Greven Zählstelle: 3811 2306	15.900	2.337 (14,7%)	
2.345	2.005	A 93	BY	Von: AS Aiglsbach (52) Nach: AS Mainburg (53) Zählstelle: 7336 9067	23.600	2.336 (9,9%)	
2.346	2.005	B 203	SH	Von: Brodersby K 62 Nach: Kappeln-Ellenberg Zählstelle: 1325 0406 Anmerkung: Seltsam hohes Schwerverkehrsaufkommen. Wurde im Zweifelsfall belassen.	7.300	2.336 (32,0%)	VB 04KK

Nr	Rang	Straße	BL	Infos	DTV	SV (SV%)	BVWP
2.347	2.005	B 535	BW	Von: AS Heidelberg/Schwetzingen (A 5) Nach: B 535/L 600a HD Kirchheim, Grasweg Zählstelle: 6617 1132	49.700	2.336 (4,7%)	VB 04KK
2.348	2.005	A 92	BY	Von: AS Wallersdorf-Nord (21) Nach: AS Plattling-West (22) Zählstelle: 7242 9002	22.900	2.336 (10,2%)	
2.349	2.006	B 27	HE	Von: AS B 458 (Petersberger Strasse) Nach: AS L 3079 (Leipziger Strasse) Zählstelle: 5424 0120	25.100	2.334 (9,3%)	
2.350	2.007	B 35	BW	Von: B35/L556 Bruchsal Bretten Nach: B35/L556 Bruchsal Germersheim Zählstelle: 6817 1122	16.300	2.331 (14,3%)	WB* 02KK
2.351	2.008	B 35	BW	Von: B35/K3502 Helmsheim Nach: B35/B293 Bretten Zählstelle: 6918 1100	13.700	2.329 (17,0%)	WB 02KK
2.352	2.009	A 31	NI	Von: AS Emsbüren (26) Nach: AK Kreuz Schüttorf (A 30) Zählstelle: 3609 0080	19.900	2.328 (11,7%)	
2.353	2.010	A 95	BY	Von: Anschluss B 2 Nach: AS München-Fürstenried (3) Zählstelle: 7934 9043	68.400	2.326 (3,4%)	
2.354	2.010	B 6	NI	Von: B 6 Nach: K 315 Zählstelle: 3523 0351	22.800	2.326 (10,2%)	
2.355	2.011	A 19	MV	Von: AS Waren (Müritz) (17) Nach: AS Röbel/Müritz (18) Zählstelle: 2540 0006	18.600	2.325 (12,5%)	
2.356	2.012	B 26	HE	Von: Roßdorf Ost Nach: Gundernhausen Zählstelle: 6118 0123	29.800	2.324 (7,8%)	
2.357	2.013	B 6	NI	Von: B 6 Garbsen Nach: K 323 Zählstelle: 3523 0408	26.100	2.323 (8,9%)	
2.358	2.014	A 19	MV	Von: AS Güstrow (13) Nach: AS Krakow am See (14) Zählstelle: 2239 1605	18.000	2.322 (12,9%)	
2.359	2.014	B 73	NI	Von: Ovelgönne (Kreisgrenze) Nach: Neu Wulmstorf (L 235) Zählstelle: 2524 4431	21.700	2.322 (10,7%)	VB 04KB als A 26
2.360	2.015	A 66	HE	Von: AK Nordwestkreuz Frankfurt a. Main Nach: AS F-Ludwig-Landmann-Straße (20) Zählstelle: 5817 0911	89.200	2.319 (2,6%)	
2.361	2.016	B 43	HE	Von: AS Flughafen-Mitte Nach: AS Flughafen-Ost Zählstelle: 5917 0804	36.200	2.317 (6,4%)	
2.362	2.017	B 27	BW	Von: B27/K9563 Heilbronn Nach: Neckarsulm (Heilbronner Straße) Zählstelle: 6821 1100	39.200	2.313 (5,9%)	
2.363	2.018	B 14	BW	Von: AS (A 831) B14/L1187) Nach: S*Stgt.-Vaihingen Zählstelle: 7220 1204	72.200	2.310 (3,2%)	

Nr	Rang	Straße	BL	Infos	DTV	SV (SV%)	BVWP
2.364	2.019	B 95	SN	Von: B 95/S 243 Nach: B 95/K 6152 Zählstelle: 5143 4214	22.200	2.309 (10,4%)	
2.365	2.020	B 76	SH	Von: Kiel AS Eckernförder Str Nach: AS L 194 Zählstelle: 1626 0541	72.100	2.307 (3,2%)	
2.366	2.020	B 47	RP	Von: Worms Nach: Bürstadt Zählstelle: 6316 7080	23.300	2.307 (9,9%)	
2.367	2.021	A 831	BW	Von: Anschluss B 14 Nach: AS Stuttgart-Vaihingen (L 1205) Zählstelle: 7220 1004	64.000	2.304 (3,6%)	
2.368	2.022	A 29	NI	Von: AS Wardenburg (18) Nach: AS Großenkneten (19) Zählstelle: 3015 0145	20.200	2.303 (11,4%)	
2.369	2.023	B 7	HE	Von: AS Lohfelden Nach: K 6 Zählstelle: 4723 0685	21.900	2.300 (10,5%)	
2.370	2.024	B 27	BW	Von: AS Ludwigsburg-Nord (A 81) Nach: B 27/L 1130/K 1600 Bietigheim-Bissing Zählstelle: 7020 1101	38.300	2.298 (6,0%)	
2.371	2.025	B 2	BY	Von: Donauwörth Ende B 2 Nach: S Kaisheim Emd. DON 27 Zählstelle: 7230 9120	16.400	2.296 (14,0%)	
2.372	2.026	B 9	RP	Von: K 10 Nach: K 1 Zählstelle: 6416 0374	18.800	2.294 (12,2%)	
2.373	2.027	B 49	HE	Von: Anschluß K 449 Nach: Emd. K 449 Zählstelle: 5514 0410	19.600	2.293 (11,7%)	VB 24KK
2.374	2.028	A 52	NW	Von: Anschluss B 1 Nach: AS Düsseldorf-Rath (21) Zählstelle: 4706 2102	53.300	2.292 (4,3%)	
2.375	2.029	B 42	RP	Von: L 259 Nach: K 114 Zählstelle: 5511 0988	27.600	2.291 (8,3%)	
2.376	2.030	B 30	BW	Von: B30/L265/K7507 Laupheim-Süd Nach: B30/L259 Laupheim-Mitte Zählstelle: 7725 1101	22.900	2.290 (10,0%)	
2.377	2.030	A 33	NI	Von: AS Osnabrück-Schinkel (6) Nach: AS Osnabrück-Lüstringen (7) Zählstelle: 3714 0202	21.600	2.290 (10,6%)	
2.378	2.031	A 37	NI	Von: AK Kreuz Hannover-Buchholz (A 2) Nach: AS Hannover-Misburg (5) Zählstelle: 3524 0151	60.100	2.284 (3,8%)	
2.379	2.032	B 41	RP	Von: B 48 Auffahrt Brückes Nach: B 428 Abzw. Planig, Bosenheim Zählstelle: 6113 0029	30.000	2.280 (7,6%)	
2.380	2.032	B 17	BY	Von: Emd. LL 22 O, Kaufering Nach: AS B17 Klosterlechfel Zählstelle: 7831 9155	22.800	2.280 (10,0%)	VB 04KB

Nr	Rang	Straße	BL	Infos	DTV	SV (SV%)	BVWP
2.381	2.032	B 481	NW	Von: K 54 Nordast Nach: K 54 Südast Zählstelle: 3811 2302	15.300	2.280 (14,9%)	
2.382	2.033	B 295	BW	Von: AS Stuttgart-Feuerbach (A 81) Nach: OD-Grenze Stuttgart Zählstelle: 7120 1106	34.000	2.278 (6,7%)	
2.383	2.034	B 2	BY	Von: Emd. Niederhofener Straße Nach: Emd. Jahnstraße Zählstelle: 6931 9111	13.800	2.277 (16,5%)	
2.384	2.035	B 42	RP	Von: A 48 AS Bendorf/Neuwied (11) Nach: B 413 südl. Bendorf Zählstelle: 5511 0027	30.700	2.272 (7,4%)	
2.385	2.036	B 41	RP	Von: B 50 b. Gensingen Nach: AS Bad Kreuznach (A 61) Zählstelle: 6113 0003	27.700	2.271 (8,2%)	
2.386	2.036	A 4	SN	Von: AS Nieder Seifersdorf (92) Nach: AS Kodersdorf (93) Zählstelle: 4755 4115	13.600	2.271 (16,7%)	
2.387	2.037	B 42	RP	Von: B 256 Neuwied Nach: L 259 Zählstelle: 5511 0989	31.100	2.270 (7,3%)	
2.388	2.037	B 31	BW	Von: B500/B31/K4961 Hinterzarten Nach: B31/B317 Titisee Zählstelle: 8014 1101	19.400	2.270 (11,7%)	WB 24KK
2.389	2.037	B 16	BY	Von: St 2044 Nach: B 13 Zählstelle: 7234 9116	11.700	2.270 (19,4%)	
2.390	2.038	A 39	NI	Von: AS Wolfsburg-Mörse (5) Nach: AS Flechtorf (6) Zählstelle: 3630 0326	46.300	2.269 (4,9%)	
2.391	2.039	B 54n	NW	Von: B 54n Nach: B 62 Zählstelle: 5114 2248	40.500	2.268 (5,6%)	
2.392	2.040	B 313	BW	Von: B313/K1220 Abzw. Zizishausen Nach: AS Wendlingen (A 8) Zählstelle: 7322 1108	28.700	2.267 (7,9%)	VB 24KB
2.393	2.041	A 93	BY	Von: AS Elsendorf (51) Nach: AS Aiglsbach (52) Zählstelle: 7336 9100	23.600	2.266 (9,6%)	
2.394	2.042	B 6	NI	Von: Riechenberger Spange Nach: Kreuzung B 82 Zählstelle: 4028 0417	30.600	2.264 (7,4%)	
2.395	2.043	B 27	BW	Von: B 27/L379 Anschl. K'furt Nach: B27/B297 K'furt Zählstelle: 7420 1116	39.000	2.262 (5,8%)	
2.396	2.043	A 6	SL	Von: Grenzübergang Goldene Bremm (1) Nach: AS SB-Goldene Bremm (2) Zählstelle: 6707 0106	15.600	2.262 (14,5%)	
2.397	2.044	A 395	NI	Von: AK Kreuz BS-Süd (A 39/B 4) Nach: Behelfs-AS BS-Melverode Zählstelle: 3729 0418	45.200	2.260 (5,0%)	

Nr	Rang	Straße	BL	Infos	DTV	SV (SV%)	BVWP
2.398	2.045	B 33	BW	Von: B33/B294 Haslach Nach: B33 OD Hausach Zählstelle: 7714 1102	19.800	2.257 (11,4%)	VB 02KK
2.399	2.045	A 23	SH	Von: AS Hohenfelde (12) Nach: AS Horst/Elmshorn (13) Zählstelle: 2123 0682	30.500	2.257 (7,4%)	
2.400	2.046	B 16	BY	Von: B 301 Abensberg Nach: St 2144 Abensberg Zählstelle: 7137 9197	9.400	2.256 (24,0%)	
2.401	2.047	B 35	BW	Von: B35/B36/K3531 Nach: B35/K3529 Karlsdorf Zählstelle: 6817 1119	20.300	2.253 (11,1%)	
2.402	2.048	B 29	BW	Von: B29/L1140/L1150, WN*Winterbach Nach: B29/L1150, WN*Schorndorf Zählstelle: 7123 1101	30.400	2.250 (7,4%)	
2.403	2.049	B 262	RP	Von: A 48 AS Mayen (6) Nach: K 25 Zählstelle: 5609 0210	22.900	2.244 (9,8%)	
2.404	2.049	B 20	BY	Von: St 2083 Haunersdorf Nach: St 2113 Landau Zählstelle: 7342 9144	13.200	2.244 (17,0%)	
2.405	2.050	B 51	NW	Von: B 54 Nach: L 586 Zählstelle: 4011 2305	42.300	2.242 (5,3%)	VB 24KB
2.406	2.051	A 1	SH	Von: AS Eutin (15) Nach: AS Scharbeutz (16) Zählstelle: 1930 0139	36.700	2.239 (6,1%)	
2.407	2.052	B 35	BW	Von: B35/B293 Bretten-Gölshausen Nach: B35/K3571 Knittlingen Zählstelle: 6918 1103	13.900	2.238 (16,1%)	WB 24KK
2.408	2.053	B 486	HE	Von: Langen L3262 Nach: AS Langen (A 661) Zählstelle: 6018 0745	25.700	2.236 (8,7%)	VB 24KK
2.409	2.053	B 255	RP	Von: L 318/L 313/B 49 b. Montabauer Nach: Emd. Ko Ausfahrt Himmelfeld Zählstelle: 5513 0060	26.300	2.236 (8,5%)	
2.410	2.054	B 16	BY	Von: OE Neuburg Nach: St 2043 Zählstelle: 7233 9474	15.000	2.235 (14,9%)	WB 24KK
2.411	2.054	B 169	SN	Von: B 169/B 175 Döbeln Nach: B 169/S 34 Zählstelle: 4844 1102	14.800	2.235 (15,1%)	
2.412	2.055	B 51	NW	Von: 884 Nach: B 54 Zählstelle: 4011 2306	45.600	2.234 (4,9%)	VB 24KB
2.413	2.056	B 61	NW	Von: Bielefeld Abfahrt Quelle (B68) Nach: Abfahrt Stapenhorststraße Zählstelle: 3917 2305	60.300	2.231 (3,7%)	
2.414	2.056	A 23	SH	Von: AS Lägerdorf (11) Nach: AS Hohenfelde (12) Zählstelle: 2123 0681	28.600	2.231 (7,8%)	

Nr	Rang	Straße	BL	Infos	DTV	SV (SV%)	BVWP
2.415	2.056	B 12	BY	Von: Haag i. Nach: OB Mue 50 Zählstelle: 7839 9200	14.300	2.231 (15,6%)	
2.416	2.057	B 49	HE	Von: AD Gießener Ring Lahfelddreieck Nach: AS Kleinlinden Zählstelle: 5417 0496	35.900	2.226 (6,2%)	
2.417	2.058	B 402	NI	Von: B 70 Meppen Nach: K 224 / K 205 Zählstelle: 3209 0454	7.200	2.225 (30,9%)	
2.418	2.059	A 31	NI	Von: AS Wietmarschen (24) Nach: AS Lingen (25) Zählstelle: 3409 0082	20.400	2.224 (10,9%)	
2.419	2.060	B 54	NW	Von: A 31 Nach: L 573 Zählstelle: 3808 2401	13.800	2.222 (16,1%)	
2.420	2.061	A 62	RP	Von: AS Reichweiler (6) Nach: AS Kusel (7) Zählstelle: 6409 0130	16.700	2.221 (13,3%)	
2.421	2.062	B 64	NW	Von: L568 Nach: L927 Zählstelle: 4115 2274	11.100	2.220 (20,0%)	
2.422	2.062	B 71	ST	Von: L 44 Nach: B 245 Haldensleben Zählstelle: 3734 3856	15.100	2.220 (14,7%)	VB 02KK
2.423	2.063	B 206	SH	Von: Bad Segeberg Nach: Bad Segeberg (Bf) Zählstelle: 2027 9352	26.400	2.218 (8,4%)	
2.424	2.064	A 71	TH	Von: AS Arnstadt-Nord (13) Nach: AS Arnstadt-Süd (14) Zählstelle: 5132 0015	20.900	2.215 (10,6%)	
2.425	2.065	A 29	NI	Von: AS Großenkneten (19) Nach: AS Ahlhorn (20) Zählstelle: 3015 0146	18.300	2.214 (12,1%)	
2.426	2.066	A 52	NW	Von: AS Hostert (5) Nach: AS Mönchengladbach-Hardt (6) Zählstelle: 4703 2103	35.700	2.213 (6,2%)	
2.427	2.067	A 46	NW	Von: AK Kreuz MG-Wanlo (A 61) Nach: AD Dreieck Holz (A 44) Zählstelle: 4904 5041	21.900	2.212 (10,1%)	VB 46BB
2.428	2.067	B 5	BB	Von: L 20 (West) Nach: L 20 (Nord) Zählstelle: 3444 2020	29.100	2.212 (7,6%)	
2.429	2.067	B 181	ST	Von: Landesgrenze Sachsen Nach: AS Leipzig-West (A 9) Zählstelle: 4639 3097	19.400	2.212 (11,4%)	
2.430	2.068	A 62	SL	Von: AS Nonnweiler-Otzenhausen (2) Nach: AS Nohfelden-Türkismühle (3) Zählstelle: 6408 0194	13.900	2.210 (15,9%)	
2.431	2.068	A 46	NW	Von: AS Hüsten (64) Nach: AS Arnsberg-Altstadt (65) Zählstelle: 4514 2100	25.400	2.210 (8,7%)	

Nr	Rang	Straße	BL	Infos	DTV	SV (SV%)	BVWP
2.432	2.069	B 12	BY	Von: Muehldorf a. Inn Nach: BA-Grenze Traunstein Zählstelle: 7741 9202	16.600	2.208 (13,3%)	
2.433	2.070	A 95	BY	Von: AS München-Fürstenried (3) Nach: AD Dreieck Starnberg (A 952) Zählstelle: 7934 9151	61.300	2.207 (3,6%)	
2.434	2.071	B 6	NI	Von: B 6 Nach: L 360 Zählstelle: 3422 0405	16.200	2.203 (13,6%)	VB 24KK
2.435	2.072	B 31	BW	Von: B31/L128 Kirchzarten-Burg Nach: B500/B31/K4961 Hinterzarten Zählstelle: 8014 1100	17.200	2.202 (12,8%)	WB 04KK
2.436	2.073	A 15	BB	Von: AS Cottbus-Süd (5) Nach: AS Roggosen (6) Zählstelle: 4252 1002	16.800	2.201 (13,1%)	
2.437	2.074	B 51	NW	Von: Grenze B51/A43 Nach: Knoten Münster (B51/B219/L551) Zählstelle: 4011 2103	44.000	2.200 (5,0%)	VB 24KB
2.438	2.075	B 27	BW	Von: B27/B297 K'furt Nach: B27/B464 bei Gniebel Zählstelle: 7421 1116	43.100	2.198 (5,1%)	
2.439	2.075	B 169	SN	Von: B 6/B 169 Seehausen Nach: B 169/K 8561 Zählstelle: 4745 1102	13.400	2.198 (16,4%)	VB 04KK
2.440	2.076	B 27	BW	Von: B 27/B 32 Hechingen-Nord Nach: B 27/K 6933 Bad Sebastiansweiler Zählstelle: 7620 1100	30.100	2.197 (7,3%)	VB 04KB
2.441	2.077	B 402	NI	Von: Bundesgrenze NL/D Nach: K 202 Zählstelle: 3208 3359	6.800	2.196 (32,3%)	VB 24KK
2.442	2.077	B 262	RP	Von: B 258 Mayen Nach: B 256 b. Kottenheim Zählstelle: 5609 0029	18.000	2.196 (12,2%)	
2.443	2.078	A 44	NW	Von: AK Kreuz Düsseldorf-Nord (A 52) Nach: Richtung Reichswaldallee (L 455) Zählstelle: 4707 2105	43.000	2.193 (5,1%)	
2.444	2.079	A 46	NW	Von: AS Erkelenz-Süd (8) Nach: AS Erkelenz-Ost (9) Zählstelle: 4903 2102	26.100	2.192 (8,4%)	
2.445	2.079	B 6	NI	Von: B 6/B 214 Nach: B 6/L 351 Zählstelle: 3320 0408	12.600	2.192 (17,4%)	
2.446	2.079	B 214	NI	Von: B 61 DH b. Sulingen Nach: B 61 NI b. Sulingen Zählstelle: 3318 0441	9.700	2.192 (22,6%)	
2.447	2.080	B 61	NW	Von: L782 Nach: K37 Kreis Gütersloh Zählstelle: 4016 2334	32.700	2.191 (6,7%)	
2.448	2.081	A 44	NW	Von: AS Ratingen-Schwarzbach (33) Nach: AS Ratingen-Ost (34) Zählstelle: 4707 2103	38.400	2.189 (5,7%)	

Nr	Rang	Straße	BL	Infos	DTV	SV (SV%)	BVWP
2.449	2.082	B 73	NI	Von: L 127 Nach: K 40 Zählstelle: 2524 0909	18.700	2.188 (11,7%)	VB 04KB als A 26
2.450	2.083	B 12	BY	Von: Reichertsheim Nach: Mue 38 Zählstelle: 7739 9200	15.400	2.187 (14,2%)	
2.451	2.084	B 469	BY	Von: N OBERNBURG Nach: OBERNBURG N OBERNBURG in Ri Grosswallstadt Zählstelle: 6120 9207	29.900	2.183 (7,3%)	
2.452	2.085	B 83	NI	Von: B 83 / B 238 Steinbergen Nach: B 83 Buchholz Zählstelle: 3720 0431	16.400	2.181 (13,3%)	WB 02KK
2.453	2.086	B 27	BW	Von: AS Heilbronn/Neckarsulm (A 6) Nach: B27/L1095 bei Neckarsulm Zählstelle: 6821 1102	34.600	2.180 (6,3%)	WB* 24KB
2.454	2.087	B 35	BW	Von: B35/L618 Heidelberg Nach: B35/K3502 Helmsheim Zählstelle: 6917 1111	15.900	2.178 (13,7%)	WB 02KK
2.455	2.088	A 19	MV	Von: AS Krakow am See (14) Nach: AS Linstow (15) Zählstelle: 2340 0018	17.700	2.177 (12,3%)	
2.456	2.088	B 9	RP	Von: L 523 Nach: K 7 Zählstelle: 6316 0392	12.300	2.177 (17,7%)	WB 02KK
2.457	2.089	B 482	NW	Von: B 65 b. Dankersen Nach: Niederlassungsgrenze Zählstelle: 3719 2236	14.700	2.176 (14,8%)	
2.458	2.089	B 20	BY	Von: oestl. Anschlussast B388 Nach: AS Altenburg Zählstelle: 7542 9160	14.800	2.176 (14,7%)	
2.459	2.089	A 20	MV	Von: AS Grevesmühlen (6) Nach: AS Bobitz (7) Zählstelle: 2133 0008	22.900	2.176 (9,5%)	
2.460	2.090	A 39	NI	Von: AS Flechtorf (6) Nach: AK Kreuz Wolfsburg/Königslutter (A 2) Zählstelle: 3630 0328	30.600	2.173 (7,1%)	
2.461	2.091	A 98	BW	Von: AK Kreuz Hegau (A 81/Anschluss B 33) Nach: AS Stockach-West (12) Zählstelle: 8119 1040	20.300	2.172 (10,7%)	
2.462	2.091	B 101n	BB	Von: Großbeeren, L 40 Nach: L 76 Zählstelle: 3645 2090	18.100	2.172 (12,0%)	
2.463	2.092	B 26	HE	Von: L 3104 Nach: B 38 Zählstelle: 6118 0518	33.400	2.171 (6,5%)	
2.464	2.093	B 29	BW	Von: B29/B19 Aalener Dreieck Nach: B29/K3284 Ende Rommbachtunnel Zählstelle: 7126 1107	19.200	2.170 (11,3%)	VB 24KB
2.465	2.094	A 1	SH	Von: AS Ratekau (18) Nach: AS Sereetz (19) Zählstelle: 2030 0133	42.500	2.168 (5,1%)	

Nr	Rang	Straße	BL	Infos	DTV	SV (SV%)	BVWP
2.466	2.095	A 650	RP	Von: AS Oggersheim-Süd (8) Nach: AS Ludwigshafen-Stadt (9) Zählstelle: 6516 8004	61.900	2.167 (3,5%)	
2.467	2.096	B 20	BY	Von: WEN (B85/B20 AS Cham-Süd -B20/B85) Nach: SAD (Cham-Mitte B 20/B22) Zählstelle: 6742 9161	19.000	2.166 (11,4%)	
2.468	2.097	A 39	NI	Von: AS Sandkamp (2) Nach: AS Wolfsburg-West (3) Zählstelle: 3530 0320	32.300	2.164 (6,7%)	
2.469	2.098	B 50	RP	Von: L 239 Ellern Nach: K 46 Kleinweidelbach Zählstelle: 6011 0054	20.800	2.163 (10,4%)	
2.470	2.098	B 4	BY	Von: AS Coburg Nach: AS Ahorn Zählstelle: 5731 9113	26.700	2.163 (8,1%)	VB 24KK
2.471	2.099	B 311	BW	Von: Ehingen (Ramminger Emd.) Nach: Ehingen (Fischerkreuzung) Zählstelle: 7724 1103	16.500	2.162 (13,1%)	
2.472	2.100	A 20	MV	Von: AS Bobitz (7) Nach: AS Wismar-Mitte (8) Zählstelle: 2134 0010	22.500	2.160 (9,6%)	
2.473	2.101	B 61	NW	Von: B513 Nach: L782 Zählstelle: 4016 2333	32.200	2.157 (6,7%)	
2.474	2.101	B 213	NI	Von: L 67 Nach: B 402 Haselünne Zählstelle: 3310 0434	7.900	2.157 (27,3%)	WB 02KK
2.475	2.101	B 68	NI	Von: B 218-Süd Nach: L 109 Zählstelle: 3613 0427	22.700	2.157 (9,5%)	
2.476	2.102	B 54n	NW	Von: B 54 Siegen Mitte Nach: B 54n Charlottental Zählstelle: 5114 2249	43.100	2.155 (5,0%)	
2.477	2.103	A 96	BY	Von: AS Wörthsee (31) Nach: AS Oberpfaffenhofen (32) Zählstelle: 7933 9105	46.800	2.153 (4,6%)	
2.478	2.103	A 480	HE	Von: AD Gießener Nordkreuz (A 485) Nach: AD Reiskirchener Dreieck (A 5) Zählstelle: 5318 6980	20.700	2.153 (10,4%)	
2.479	2.103	B 80	ST	Von: B 80 / L 174 Nach: B 80 / L 173 Zählstelle: 4536 3831	20.500	2.153 (10,5%)	
2.480	2.104	A 92	BY	Von: AS Landau a.d. Isar (19) Nach: AS Wallersdorf-West (20) Zählstelle: 7242 9020	21.100	2.152 (10,2%)	
2.481	2.104	B 471	BY	Von: Emmering N Nach: AS L2345(Esting) Zählstelle: 7833 9104	33.100	2.152 (6,5%)	WB 24KK
2.482	2.105	B 47	HE	Von: OU Riedrode Nach: AS K 31 Zählstelle: 6317 0318	21.500	2.150 (10,0%)	WB 24KK

Nr	Rang	Straße	BL	Infos	DTV	SV (SV%)	BVWP
2.483	2.106	B 12	BY	Von: Bauamtsgrenze Muenchen Nach: Kreuzung Muenchen 43 Zählstelle: 7838 9200	15.900	2.147 (13,5%)	
2.484	2.107	A 1	SH	Von: AS Pansdorf (17) Nach: AS Ratekau (18) Zählstelle: 2030 0134	37.000	2.146 (5,8%)	
2.485	2.108	A 39	NI	Von: AS Wolfsburg-West (3) Nach: AS Fallersleben (4) Zählstelle: 3530 0322	33.500	2.144 (6,4%)	
2.486	2.108	B 16	BY	Von: N Asbach-Bäumenheim KRZ B 2 Nach: Genderkingen Emd. St 2027 Zählstelle: 7331 9140	9.200	2.144 (23,3%)	
2.487	2.109	B 462	BW	Von: B462 Abfahrt Ottenau Nach: B462 Kuppenheim Zählstelle: 7115 1104	31.500	2.142 (6,8%)	
2.488	2.110	A 57	NW	Von: Grenzübergang Goch-Autobahn (1) Nach: AS Kleve (2) Zählstelle: 4302 5050	9.300	2.139 (23,0%)	
2.489	2.111	B 64	NW	Von: AS Paderborn-Zentrum (A 33) Nach: L 813, Paderborn Zählstelle: 4218 2200	44.500	2.136 (4,8%)	
2.490	2.111	B 27	BW	Von: B 27/B463 Bisingen Nach: B 27 Anschl. Bisingen Zählstelle: 7619 1105	28.100	2.136 (7,6%)	
2.491	2.112	B 16	BY	Von: B 300 Nach: GVS Anschluß Ern Zählstelle: 7236 9170	9.400	2.134 (22,7%)	
2.492	2.113	B 402	NI	Von: K 202 Nach: AS Meppen (A 31) Zählstelle: 3208 0462	6.500	2.132 (32,8%)	VB 24KK
2.493	2.114	B 2	SN	Von: B 2 Nach: AS Leipzig-Mitte Zählstelle: 4640 1105	44.400	2.131 (4,8%)	
2.494	2.115	B 173	BY	Von: Johannisthal Emd. St2200 Nach: AS B85 Zählstelle: 5733 9202	21.300	2.130 (10,0%)	VB 24KK
2.495	2.116	A 19	MV	Von: AS Linstow (15) Nach: AS Malchow (16) Zählstelle: 2440 0002	18.200	2.129 (11,7%)	
2.496	2.117	B 7	HE	Von: Abzweig Eschenstruth Nach: Fürstenhagen Zählstelle: 4724 0201	13.300	2.128 (16,0%)	
2.497	2.117	B 482	NW	Von: Niederlassungsgrenze Nach: K 6 Zählstelle: 3719 2216	12.300	2.128 (17,3%)	
2.498	2.118	B 70	NI	Von: Kreisgrenze Nach: K 319 Zählstelle: 3610 0419	11.300	2.124 (18,8%)	
2.499	2.118	A 4	SN	Von: AS Kodersdorf (93) Nach: AS Görlitz (94) Zählstelle: 4755 1000	11.800	2.124 (18,0%)	

Nr	Rang	Straße	BL	Infos	DTV	SV (SV%)	BVWP
2.500	2.119	A 485	HE	Von: AK Gießener Südkreuz (A 45) Nach: AS Langgöns (10) Zählstelle: 5417 0970	24.400	2.123 (8,7%)	
2.501	2.120	B 233	NW	Von: L 680/Isserlohn, Sümmerer Straße Nach: K 19 Zählstelle: 4512 2238	18.600	2.120 (11,4%)	
2.502	2.121	B 212	NI	Von: B437 b. Rodenkirchen Nach: K190 Zählstelle: 2516 0428	18.700	2.113 (11,3%)	
2.503	2.122	B 70	NI	Von: K 250 Nach: L 47 / K 229 Zählstelle: 3309 0478	19.200	2.112 (11,0%)	
2.504	2.123	B 181	SN	Von: B 181/B 186 b. Leipzig, Dölzig Nach: B 181 Landesgrenze Sachsen-Anhalt Zählstelle: 4639 1104	20.700	2.111 (10,2%)	VB 24KK
2.505	2.123	B 28	BW	Von: B28 Kehl Europabrücke Nach: B28/B36 Kehl Ost Zählstelle: 7412 1100	33.500	2.111 (6,3%)	
2.506	2.124	A 62	RP	Von: AS Nohfelden-Türkismühle (3) Nach: AS Birkenfeld (4) Zählstelle: 6308 0002	13.700	2.110 (15,4%)	
2.507	2.124	A 39	NI	Von: AS Fallersleben (4) Nach: AS Wolfsburg-Mörse (5) Zählstelle: 3530 0323	28.900	2.110 (7,3%)	
2.508	2.125	B 29	BW	Von: B29/B290 bei Immenhofen Nach: AS Aalen/Westhausen (A 7) Zählstelle: 7126 1116	18.500	2.109 (11,4%)	
2.509	2.126	B 17	BY	Von: ö Klosterlechfeld Nach: AS St2027 N Lagerlechfeld Zählstelle: 7831 9140	24.800	2.108 (8,5%)	
2.510	2.126	B 482	NW	Von: K 25 Nach: B 61/L 780 b. Barkhausen Zählstelle: 3719 2238	24.800	2.108 (8,5%)	WB 24BK
2.511	2.127	B 73	NI	Von: L 123 Nach: L 130 Zählstelle: 2423 0911	17.700	2.106 (11,9%)	VB 04KB als A 26
2.512	2.127	A 516	NW	Von: AS K 15 Nach: AS Oberhausen-Eisenheim (B 223 zur A 42) Zählstelle: 4407 2106	54.000	2.106 (3,9%)	
2.513	2.128	B 173	BY	Von: AS B85 Nach: AS B85 Ri. Kulmbach Zählstelle: 5733 9207	24.200	2.105 (8,7%)	VB 24KK
2.514	2.128	A 293	NI	Von: AS Oldenburg-Bürgerfelde Nach: AD Dreieck Oldenburg-West (A 28) Zählstelle: 2815 0161	55.400	2.105 (3,8%)	
2.515	2.129	B 27	HE	Von: Abzweig B 400 Nach: Abzweig Datterode Zählstelle: 4825 0405	10.900	2.104 (19,3%)	
2.516	2.130	A 96	BY	Von: AS Inning a. Ammersee (30) Nach: AS Wörthsee (31) Zählstelle: 7933 9100	42.900	2.102 (4,9%)	

Nr	Rang	Straße	BL	Infos	DTV	SV (SV%)	BVWP
2.517	2.130	B 27	BW	Von: B27/B464 bei Gniebel Nach: B 27/B 312 Verflechtung Zählstelle: 7321 1110	42.900	2.102 (4,9%)	
2.518	2.131	B 50	RP	Von: K 49 Argenthal Nach: L 239 Ellern Zählstelle: 6011 0055	20.400	2.101 (10,3%)	
2.519	2.131	B 65	NW	Von: KP B 65 / B 482 b. Minden Nach: KP B 65 / Landesgrenze Zählstelle: 3719 2202	20.400	2.101 (10,3%)	
2.520	2.132	A 100	BE	Von: AD Dreieck Neukölln (A 113) Nach: AS Grenzallee (Provisorium) (26) Zählstelle: 3546 0090	32.800	2.099 (6,4%)	
2.521	2.133	B 64	NW	Von: L788 Nach: L568 Zählstelle: 4115 2275	15.200	2.098 (13,8%)	
2.522	2.134	B 27	BW	Von: B27/L1208 Tübingen Nach: B 27/L379 Anschl. K'furt Zählstelle: 7420 1119	36.700	2.092 (5,7%)	
2.523	2.135	B 469	BY	Von: W GROSSWALLSTADT Nach: Obernburg W GROSSWALLSTADT in Ri Aschaffenburg Zählstelle: 6120 9206	30.300	2.091 (6,9%)	
2.524	2.135	B 173	BY	Von: AS Staffelstein Nord Nach: AS Lichtenfels West Zählstelle: 5832 9109	20.700	2.091 (10,1%)	VB 24KK
2.525	2.136	B 7	HE	Von: OD Fürstenhagen Nach: OD Hess. Lichtenau Zählstelle: 4724 0207	15.700	2.088 (13,3%)	
2.526	2.137	B 30	BW	Von: B30/B32 AS Ravensburg-Nord Nach: B30/B32 AS Weingarten Zählstelle: 8123 1106	29.400	2.087 (7,1%)	
2.527	2.137	B 6	NI	Von: B 6/Nienburg Mitte Nach: B 6/Nienburg Süd Zählstelle: 3321 0413	14.100	2.087 (14,8%)	
2.528	2.137	B 26	BY	Von: S STOCKSTADT Nach: Ri. Aschaffenburg/AS B469 Zählstelle: 6020 9203	14.100	2.087 (14,8%)	
2.529	2.137	A 524	NW	Von: AS Lintorf (K 35) Nach: AD Dreieck Breitscheid (Tkn A 52) Zählstelle: 4607 5039	27.100	2.087 (7,7%)	
2.530	2.138	A 38	ST	Von: AS Leuna (26) Nach: AK Kreuz Rippachtal (A 9) Zählstelle: 4738 3834	12.800	2.086 (16,3%)	
2.531	2.138	A 62	SL	Von: AS Freisen (5) Nach: AS Reichweiler (6) Zählstelle: 6409 0191	15.800	2.086 (13,2%)	
2.532	2.138	B 7	HE	Von: OD Hess. Lichtenau Nach: Abzweig Velmeden (L 3238) Zählstelle: 4724 0203	13.200	2.086 (15,8%)	
2.533	2.139	B 45	HE	Von: AS Rodgau-Nieder-Roden Nach: AS Rödermark-Ober-Roden Zählstelle: 6019 0864	30.200	2.084 (6,9%)	

Nr	Rang	Straße	BL	Infos	DTV	SV (SV%)	BVWP
2.534	2.140	B 34	BW	Von: B 34/I 160 Kaitle Nach: AS Tiengen-West (A 98) Zählstelle: 8315 1102	24.200	2.081 (8,6%)	
2.535	2.141	B 42	RP	Von: K 114 Nach: L 307 Zählstelle: 5511 0987	28.100	2.079 (7,4%)	
2.536	2.141	B 27	BW	Von: B 27 Anschl. Bisingen Nach: B 27/B 32 Hechingen-Nord Zählstelle: 7619 1102	23.900	2.079 (8,7%)	
2.537	2.141	B 206	SH	Von: L 184 Nach: L 230 Zählstelle: 2129 0403	18.400	2.079 (11,3%)	
2.538	2.141	B 26	HE	Von: Gundernhausen Nach: Dieburg Zählstelle: 6118 0124	29.700	2.079 (7,0%)	
2.539	2.142	A 37	NI	Von: AS Hannover-Misburg (5) Nach: Anschluss B 3 Zählstelle: 3524 0150	57.700	2.077 (3,6%)	
2.540	2.142	B 12	BY	Von: Ampfing Nach: L 2352 Zählstelle: 7740 9200	15.500	2.077 (13,4%)	
2.541	2.143	B 30	BW	Von: B30 Biberach-Nord (AS Barabein) Nach: B30/L265/K7507 Laupheim-Süd Zählstelle: 7725 1100	21.400	2.076 (9,7%)	
2.542	2.144	A 1	SH	Von: AS Scharbeutz (16) Nach: AS Pansdorf (17) Zählstelle: 1930 0135	35.100	2.071 (5,9%)	
2.543	2.145	B 13	BY	Von: AS L2053(Neuerberg) Nach: AS B471(Hochbrueck) Zählstelle: 7735 9106	30.000	2.070 (6,9%)	
2.544	2.146	B 31	BW	Von: K5739 OD Döggingen Nach: B27/31 Hüfingen-Wasserturm Zählstelle: 8116 1100	15.200	2.067 (13,6%)	VB 04KK (OU-Dög) WB 24KK (Dög-Hüf)
2.545	2.147	B 95	SN	Von: B 93/B 95/B 176/S 50 Borna Nach: B 95/B 176/S 50 nördl. Borna Zählstelle: 4841 1102	25.200	2.066 (8,2%)	
2.546	2.148	B 25	BY	Von: S Nördlingen Nach: OD Möttingen Emd. St2221 Zählstelle: 7129 9150	11.100	2.065 (18,6%)	VB 02KK
2.547	2.149	A 57	NW	Von: AS Goch (3) Nach: AS Uedem (4) Zählstelle: 4303 2101	16.100	2.061 (12,8%)	
2.548	2.150	A 7	BY	Von: AS Kempten-Leubas (133) Nach: AS Kempten (134) Zählstelle: 8228 9094	31.200	2.059 (6,6%)	
2.549	2.150	B 17	BY	Von: AS BAB A96, Landsberg-N Nach: Emd. LL 22 O, Kaufering Zählstelle: 7931 9154	28.600	2.059 (7,2%)	VB 02KK
2.550	2.150	B 173	BY	Von: AS Staffelstein Ost Nach: AS Staffelstein Nord Zählstelle: 5832 9108	17.300	2.059 (11,9%)	

Nr	Rang	Straße	BL	Infos	DTV	SV (SV%)	BVWP
2.551	2.151	B 462	BW	Von: AS Rastatt (A 5) Nach: B3/B462 Rastatt Zählstelle: 7115 1102	25.100	2.058 (8,2%)	
2.552	2.151	B 471	BY	Von: Fuerstenfeldbruck N Nach: Fuerstenfeldbruck NO Zählstelle: 7833 9111	29.400	2.058 (7,0%)	
2.553	2.151	A 81	BW	Von: AK Kreuz Hegau (A 98/ Anschluss B 33) Nach: AS Singen (41) Zählstelle: 8219 1001	24.500	2.058 (8,4%)	
2.554	2.152	B 20	BY	Von: St 2112 Nach: Simbach St 2083 Hauersdorf Zählstelle: 7442 9145	9.100	2.057 (22,6%)	
2.555	2.153	B 51	NW	Von: K 44 Nach: K 50 Zählstelle: 4012 5330	21.200	2.056 (9,7%)	VB 24KB
2.556	2.154	B 31	BW	Von: B31/B317 Titisee Nach: L170/B31/L170 Löffingen Zählstelle: 8015 1104	15.800	2.054 (13,0%)	WB 24KK
2.557	2.155	B 12	BY	Von: MARKTL -STAMMHAM Nach: STAMMHAM -MARKTL Zählstelle: 7743 9173	11.800	2.053 (17,4%)	
2.558	2.156	B 3	BW	Von: B3 Freiburg-Industriegebiet Nach: B3/B294 bei Denzlingen Zählstelle: 7913 1102	47.700	2.051 (4,3%)	
2.559	2.157	B 29	BW	Von: B29/L1150, WN*Schorndorf Nach: B29 Auf-und Abfahrt Waldhausen Zählstelle: 7223 1114	29.700	2.049 (6,9%)	
2.560	2.157	B 20	BY	Von: Furth i.W. (Cham-Mitte, B 20 / B22) Nach: CHA/WEN (AS Chammünster, B 20/B 85) Zählstelle: 6742 9143	21.800	2.049 (9,4%)	WB 24KK
2.561	2.158	B 61	NW	Von: B 55 Nach: B 64 Zählstelle: 4116 2210	12.800	2.048 (16,0%)	
2.562	2.159	A 24	SH	Von: AS Hamburg-Jenfeld (2) Nach: AK Kreuz Hamburg-Ost (A 1) Zählstelle: 2426 0101	66.000	2.046 (3,1%)	
2.563	2.160	A 524	NW	Von: Anschluss B 288 Nach: AS Duisburg-Rahm (L 60) Zählstelle: 4606 2101	26.900	2.044 (7,6%)	VB 24KB
2.564	2.161	B 4	NI	Von: Uelzen (SO), (AS L 270) Nach: Uelzen (W), (AS B 71) Zählstelle: 3029 4234	11.400	2.041 (17,9%)	VB 02KK
2.565	2.162	B 50	RP	Von: L 162 Riesweiler Nach: L 242 Argenthal Zählstelle: 6011 0056	20.000	2.040 (10,2%)	
2.566	2.162	B 5	SH	Von: Heide Nach: Hamburg Zählstelle: 2023 0678	21.700	2.040 (9,4%)	
2.567	2.163	B 27	HE	Von: AS L 3429 Nach: AS B 84/L 3176 Zählstelle: 5324 6591	18.700	2.038 (10,9%)	

Nr	Rang	Straße	BL	Infos	DTV	SV (SV%)	BVWP
2.568	2.163	B 63	NW	Von: AS Werl-Nord (A 445) Nach: L663 Zählstelle: 4413 2405	18.700	2.038 (10,9%)	
2.569	2.163	B 101	BE	Von: Landesgrenze BB Nach: Hildburghäuser Straße Zählstelle: 3546 0029	16.300	2.038 (12,5%)	VB 24KK
2.570	2.164	A 25	SH	Von: AS Hamburg-Curslack (6) Nach: Anschluss B 404 (7) Zählstelle: 2527 1140	27.900	2.037 (7,3%)	
2.571	2.165	A 6	SL	Von: AS SB-Goldene Bremm (2) Nach: AD Dreieck Saarbrücken (A 620) Zählstelle: 6707 0107	15.900	2.035 (12,8%)	
2.572	2.165	B 91	ST	Von: AS Leuna (A 38) Nach: K 2170 Zählstelle: 4737 3254	15.300	2.035 (13,3%)	
2.573	2.165	A 62	SL	Von: AS Birkenfeld (4) Nach: AS Freisen (5) Zählstelle: 6409 0190	13.300	2.035 (15,3%)	
2.574	2.166	B 3	BW	Von: B3/Kreisgrenze Neumalsch Nach: B3/L566 Ettlingen (Kiesdreieck) Zählstelle: 7016 1106	16.400	2.034 (12,4%)	
2.575	2.167	B 3	BW	Von: B3/L608 Nach: B3/L566 Ettlingen (Kiesdreieck) Zählstelle: 7016 1107	14.600	2.029 (13,9%)	
2.576	2.168	B 173	BY	Von: AS Lichtenfels Ost Nach: Abzweig LIF 13 b. Trieb Zählstelle: 5832 9103	19.500	2.028 (10,4%)	VB 24KK
2.577	2.169	B 469	BY	Von: SW NIEDERNBER Nach: AS Mil29/Großw. SW NIEDERNBERG Zählstelle: 6020 9209	29.800	2.026 (6,8%)	
2.578	2.169	A 66	HE	Von: AS Maintal-Bischofsheim (33) Nach: AS Maintal-Dörnigheim (34) Zählstelle: 5818 0961	42.200	2.026 (4,8%)	
2.579	2.170	B 29	BW	Von: B29/K3325 Anschluß Affalterried Nach: B29/L1029 Oberalfingen Zählstelle: 7126 1118	15.700	2.025 (12,9%)	VB 02KK
2.580	2.170	B 77	SH	Von: AS B 202 Nach: Emd. L 47 Tunnel Zählstelle: 1723 0103	33.200	2.025 (6,1%)	
2.581	2.170	B 236	NW	Von: AK Dortmund-Nordost (A2) Nach: B 54 Lünen Zählstelle: 4410 2100	27.000	2.025 (7,5%)	
2.582	2.170	B 36	BW	Von: AS Mannheim/Schwetzingen (A 6) Nach: B 36 Verknüpfung bei Brühl Zählstelle: 6517 1103	25.000	2.025 (8,1%)	
2.583	2.171	B 96a	BE	Von: AD Treptow Nach: Adlergestell Zählstelle: 3547 0027	41.300	2.024 (4,9%)	
2.584	2.172	B 482	NW	Von: B 61/L 780 b. Barkhausen Nach: L 764 Zählstelle: 3719 2237	22.200	2.020 (9,1%)	

Nr	Rang	Straße	BL	Infos	DTV	SV (SV%)	BVWP
2.585	2.172	B 239	NW	Von: AS Herford/Bad Salzufen (A 2) Nach: Zählstelle: 3918 2110	20.000	2.020 (10,1%)	
2.586	2.173	B 6	NI	Von: B 6 Nach: L 191 Neustadt Zählstelle: 3422 0407	17.100	2.018 (11,8%)	VB 24KK
2.587	2.174	B 2	SN	Von: B 2/B 186 Löbschütz Nach: B 2/B 95/B 186/S 72 b. Böhlen Zählstelle: 4740 1103	18.500	2.017 (10,9%)	
2.588	2.175	B 213	NI	Von: L 45 Nach: L 60 Zählstelle: 3409 3327	14.200	2.016 (14,2%)	
2.589	2.175	A 29	NI	Von: AS Hahn-Lehmden (11) Nach: AS Rastede (12) Zählstelle: 2715 3349	28.000	2.016 (7,2%)	
2.590	2.175	A 7	BY	Von: AS Betzigau (135) Nach: AD Dreieck Allgäu (A 980) Zählstelle: 8228 9096	32.000	2.016 (6,3%)	
2.591	2.176	B 47	HE	Von: Landesgrenze Nach: L 3261 Zählstelle: 6316 0313	22.900	2.015 (8,8%)	VB 24KK
2.592	2.177	B 242	NI	Von: Abfahrt Münchehof Nach: Abfahrt Bad Grund Zählstelle: 4127 0435	13.600	2.013 (14,8%)	
2.593	2.178	B 51	NW	Von: L 843 Nach: K 16 Zählstelle: 4012 2301	23.400	2.012 (8,6%)	VB 24KB
2.594	2.178	B 243	NI	Von: Osterhagen Nach: Landesgrenze TH/NI Zählstelle: 4429 0448	11.700	2.012 (17,2%)	VB 04KK VB 02KK (BSa-Th)
2.595	2.178	B 8	BY	Von: Rinkam Nach: Straubing (St2142) Zählstelle: 7141 9100	10.700	2.012 (18,8%)	
2.596	2.179	B 311	BW	Von: Ehingen (Fischerkreuzung) Nach: Ehingen (Möbel Borst) Zählstelle: 7724 1104	16.200	2.009 (12,4%)	
2.597	2.179	B 29	BW	Von: B29 Auf-und Abfahrt Waldhausen Nach: B29 Auf-und Abfahrt Lorch Ost Zählstelle: 7223 1115	24.200	2.009 (8,3%)	
2.598	2.180	B 2	BY	Von: S Kaisheim Emd. DON 27 Nach: W Monheim KRZ 2214 Zählstelle: 7230 9124	9.700	2.008 (20,7%)	
2.599	2.180	B 297	BW	Von: B 297/K 1230 Neckarhausen Nach: B 297/B 313 Nürtingen Zählstelle: 7321 1103	23.900	2.008 (8,4%)	
2.600	2.181	B 47	HE	Von: L 3261 Nach: L 3110 Rosengarten Zählstelle: 6316 0315	19.300	2.007 (10,4%)	VB 04KK
2.601	2.181	B 104	MV	Von: Knoten DM3 Nach: OE Stavenhagen Zählstelle: 2243 0087	10.400	2.007 (19,3%)	WB 02KK

Nr	Rang	Straße	BL	Infos	DTV	SV (SV%)	BVWP
2.602	2.182	B 27	NI	Von: AS GÖTTINGEN-HOLTENSEN Nach: AS Göttingen-Lutteranger Zählstelle: 4425 0301	30.400	2.006 (6,6%)	
2.603	2.182	B 262	RP	Von: L 120 Nach: L 113 Zählstelle: 5609 0038	20.900	2.006 (9,6%)	
2.604	2.182	B 25	BY	Von: OD Möttingen Emd. St2221 Nach: S Hoppingen Emd. St2221 Zählstelle: 7129 9149	9.600	2.006 (20,9%)	WB 02KK
2.605	2.183	B 62	HE	Von: Abzw. Cölbe Nach: AS-Göttingen Zählstelle: 5118 6426	16.300	2.005 (12,3%)	
2.606	2.183	B 173	BY	Von: AS Ebensfeld Nach: AS Staffelstein Ost Zählstelle: 5932 9100	16.300	2.005 (12,3%)	
2.607	2.183	A 485	HE	Von: AS Gießen-Marburger Straße (1) Nach: AS Gießener Nordkreuz (1) Zählstelle: 5318 0871	21.100	2.005 (9,5%)	
2.608	2.184	B 243	NI	Von: Abfahrt Teichhütte Nach: Abzweig B 241 Zählstelle: 4227 0445	16.700	2.004 (12,0%)	
2.609	2.185	B 14	BW	Von: B14 Waiblingen-Süd Nach: B14/L1140, Winnenden (Südwest) Zählstelle: 7122 1105	42.600	2.002 (4,7%)	
2.610	2.185	B 43	HE	Von: Raunheim Nach: AS Raunheim (A 3) Zählstelle: 5916 0117	28.600	2.002 (7,0%)	
2.611	2.186	B 51	NI	Von: B 51/B 61 Nach: B 51/L 332 Zählstelle: 3118 0426	10.700	2.001 (18,7%)	
2.612	2.187	B 404	SH	Von: L 94 Nach: K 31 Zählstelle: 2328 0037	14.600	2.000 (13,7%)	WB* 24KB als A 21
2.613	2.187	B 2	BY	Von: W Monheim KRZ St 2214 Nach: Sö Treuchtlingen KRZ St 2230 Zählstelle: 7131 9122	7.300	2.000 (27,4%)	
2.614	2.188	B 65	NI	Von: B 65 Tönniesberg-Ricklingerkreisel Nach: Zählstelle: 3624 0354	25.300	1.999 (7,9%)	
2.615	2.189	A 29	NI	Von: AS Rastede (12) Nach: AK Kreuz Oldenburg-Nord (A 293) Zählstelle: 2715 0139	31.700	1.997 (6,3%)	
2.616	2.189	B 243	NI	Von: AS Seesen (A7) Nach: Abzweig B 64 Zählstelle: 4126 0470	14.900	1.997 (13,4%)	
2.617	2.190	B 27	BW	Von: B 27/K 6933 Bad Sebastiansweiler Nach: B 27 Umspannwerk Nehren Zählstelle: 7520 1100	24.000	1.992 (8,3%)	VB 24KB
2.618	2.190	B 40	HE	Von: AS Schwanheimer Knoten Nach: AS Kelsterbach-Ost Zählstelle: 5917 0801	38.300	1.992 (5,2%)	

Nr	Rang	Straße	BL	Infos	DTV	SV (SV%)	BVWP
2.619	2.191	A 293	NI	Von: AS Oldenburg-Nadorst (Nordtangente) Nach: AS Oldenburg-Bürgerfelde Zählstelle: 2815 0162	46.300	1.991 (4,3%)	
2.620	2.192	B 16	BY	Von: St 2035 Nach: OE Neuburg Zählstelle: 7233 9487	10.200	1.989 (19,5%)	
2.621	2.193	B 9	RP	Von: Andernach-Ko Nach: Andernach-Bn Zählstelle: 5510 0001	33.700	1.988 (5,9%)	
2.622	2.193	B 95	SN	Von: B 95/S 242 Nach: B 95/S 241 Zählstelle: 5042 1102	14.300	1.988 (13,9%)	
2.623	2.193	B 12	BY	Von: L 2352 Nach: Muehldorf a. Inn Zählstelle: 7741 9200	15.900	1.988 (12,5%)	
2.624	2.194	B 42	HE	Von: L 3113 Nach: Ri. Darmstadt Zählstelle: 6117 0172	38.200	1.986 (5,2%)	
2.625	2.194	B 27	BW	Von: B27/31 Hüfingen-Wasserturm Nach: B27/L180 Donaueschingen-Mitte Zählstelle: 8017 1104	19.100	1.986 (10,4%)	VB 24KB
2.626	2.195	B 54	NW	Von: K 78 Nach: L 510 Zählstelle: 3810 2326	18.200	1.984 (10,9%)	
2.627	2.195	B 404	SH	Von: Emd. L 318 Nach: OD Kiel Zählstelle: 1726 0227	34.200	1.984 (5,8%)	VB 24KB als A 21
2.628	2.196	B 61	NW	Von: L788 Nach: B513 Zählstelle: 4016 2231	27.900	1.981 (7,1%)	
2.629	2.197	B 455	HE	Von: Erbenheim K634 Nach: Erbenheim B54 Zählstelle: 5915 0645	70.600	1.977 (2,8%)	
2.630	2.198	B 54	NW	Von: L 579 Nach: L 555 Zählstelle: 3910 2317	18.300	1.976 (10,8%)	
2.631	2.198	A 66	HE	Von: AS Eichenzell (54) Nach: AD Dreieck Fulda (A 7) Zählstelle: 5524 0879	12.200	1.976 (16,2%)	
2.632	2.199	B 404	SH	Von: L 93 Nach: A 24 Zählstelle: 2328 0603	14.100	1.974 (14,0%)	
2.633	2.199	B 209	NI	Von: Lüneburg (N), (AS B 4) Nach: Adendorf (Lüner Rennbahn) Zählstelle: 2728 2093	27.800	1.974 (7,1%)	WB 02KK
2.634	2.200	B 12	BY	Von: Teising Nach: Altötting Zählstelle: 7741 9101	14.400	1.973 (13,7%)	
2.635	2.201	B 6	NI	Von: Grasdorf Nach: Wartjenstedt Zählstelle: 3827 0427	17.000	1.972 (11,6%)	

Nr	Rang	Straße	BL	Infos	DTV	SV (SV%)	BVWP
2.636	2.202	A 99	BY	Von: AK Kreuz München-West (A 8) Nach: AD Dreieck München-Allach (A 99) Zählstelle: 7834 9011	30.800	1.971 (6,4%)	
2.637	2.202	B 27	BW	Von: AS Heilbronn/Neckarsulm (A 6) Nach: B27/L1095 bei Neckarsulm Zählstelle: 6821 1103	43.800	1.971 (4,5%)	WB* 24KB
2.638	2.203	B 5	BE	Von: Gatower Straße Nach: Pichelsdorfer Straße Zählstelle: 3445 0015	35.800	1.969 (5,5%)	
2.639	2.204	B 14	BW	Von: B14/K1856 Korb Nach: B14/L1140 Winnenden Zählstelle: 7122 1106	41.000	1.968 (4,8%)	
2.640	2.204	B 70	NW	Von: B 65 Nach: AS Rheine-Nord (A 30) (7) Zählstelle: 3610 2304	12.300	1.968 (16,0%)	
2.641	2.204	A 656	BW	Von: AK Kreuz Heidelberg (A 5) Nach: Anschluss B 37 Zählstelle: 6517 1011	48.000	1.968 (4,1%)	WB 46KB
2.642	2.205	B 95	SN	Von: B 95/K 6152 Nach: B 95/S 242 Zählstelle: 5142 1103	18.900	1.966 (10,4%)	
2.643	2.206	B 55	NW	Von: OD Erwitte Nach: L536 Lippstadt Zählstelle: 4316 2400	16.100	1.964 (12,2%)	VB 02KK
2.644	2.206	A 94	BY	Von: AS München-Zamdorf (2) Nach: AS München-Daglfing (3) Zählstelle: 7835 9002	47.900	1.964 (4,1%)	WB 46BB
2.645	2.207	B 6	NI	Von: Husum (L 370) Nach: Schneeren Zählstelle: 3422 0410	12.100	1.960 (16,2%)	VB 24KK
2.646	2.208	A 46	NW	Von: AS Arnberg-Altstadt (65) Nach: AS Arnberg-Ost (66) Zählstelle: 4514 2101	19.400	1.959 (10,1%)	
2.647	2.208	B 73	NI	Von: K 26 nach Jork Nach: L 127 Zählstelle: 2523 0429	16.600	1.959 (11,8%)	VB 04KB als A 26
2.648	2.209	A 395	NI	Von: AS BS-Heidberg (2) Nach: AS BS-Stöckheim (3) Zählstelle: 3729 0420	42.500	1.955 (4,6%)	
2.649	2.209	B 2	BY	Von: Weissenburg/Nord Nach: Ellingen/West Zählstelle: 6931 9104	17.000	1.955 (11,5%)	
2.650	2.210	B 173	BY	Von: AS Zapfendorf Nach: AS Ebensfeld Zählstelle: 5931 9104	16.700	1.954 (11,7%)	
2.651	2.211	A 1	SH	Von: AS Neustadt i.H.-Pelzerhaken (13) Nach: AS Neustadt i.H.-Mitte (14) Zählstelle: 1830 1105	24.100	1.952 (8,1%)	
2.652	2.211	B 54	HE	Von: Kreuzung Limburg Nach: AS Limburg-Nord (A 3) Zählstelle: 5614 0108	32.000	1.952 (6,1%)	

Nr	Rang	Straße	BL	Infos	DTV	SV (SV%)	BVWP
2.653	2.212	B 10	BW	Von: B 10/L 1214 Eislingen Nach: B 10/K 1404 AS. Salach Zählstelle: 7324 1100	30.000	1.950 (6,5%)	
2.654	2.213	A 59	NW	Von: AS Duisburg-Fahrn (4) Nach: AS Duisburg-Marxloh (5) Zählstelle: 4406 2106	57.300	1.948 (3,4%)	
2.655	2.214	B 173	BY	Von: AS Breitengüßbach Nord Nach: AS Zapfendorf Zählstelle: 5931 9103	17.700	1.947 (11,0%)	
2.656	2.214	B 31	BW	Von: L126/B31 Kirchzarten Nach: L128/B31 Buchenbach Zählstelle: 8013 1101	18.900	1.947 (10,3%)	WB 24KK
2.657	2.215	A 555	NW	Von: Anschluss Köln (1) Nach: AK Kreuz Köln-Süd (A 4) Zählstelle: 5107 2103	52.600	1.946 (3,7%)	
2.658	2.215	B 300	BY	Von: S Aichach KRZ St 2047 Nach: N Unterwittelsbach Emd. AIC 30 Zählstelle: 7532 9171	15.200	1.946 (12,8%)	WB 24KK
2.659	2.216	B 33	BW	Von: B33 OD Hausach Nach: B33/B294 Hausach Zählstelle: 7715 1102	13.700	1.945 (14,2%)	VB 02KK
2.660	2.217	B 4	BY	Von: AS B 289 Nach: AS B 303 Zählstelle: 5731 9110	22.600	1.944 (8,6%)	
2.661	2.218	B 35	RP	Von: K 29 Nach: Landesgrenze BW Zählstelle: 6716 7027	13.400	1.943 (14,5%)	
2.662	2.218	B 33	BW	Von: B33/L99 Strohbach Nach: B33/B415 Biberach-Süd Zählstelle: 7614 1102	17.500	1.943 (11,1%)	WB 24KB
2.663	2.219	A 11	BB	Von: AS Pfingstberg (8) Nach: AS Joachimsthal (9) Zählstelle: 3048 1002	16.600	1.942 (11,7%)	
2.664	2.220	B 64	NW	Von: B61 Rhede-Wiedenbrück Nach: K3 Kreis Gütersloh Zählstelle: 4116 2235	15.400	1.940 (12,6%)	
2.665	2.220	B 64	NW	Von: K13 Kreis Gütersloh Nach: K52 Kreis Gütersloh Zählstelle: 4115 2255	12.200	1.940 (15,9%)	WB* 02KK
2.666	2.221	B 4	NI	Von: Breitenhees (B 191) Nach: Holdenstedt (K 17) Zählstelle: 3029 0424	10.100	1.939 (19,2%)	
2.667	2.222	B 404	SH	Von: K 63 (A 25) Nach: Zählstelle: 2528 0731	21.300	1.938 (9,1%)	WB* 24KB als A 21
2.668	2.222	B 471	BY	Von: AS L2054(FFB W) Nach: Fuerstenfeldbruck NW Zählstelle: 7833 9113	22.800	1.938 (8,5%)	
2.669	2.222	A 7	BY	Von: AS Kempten (134) Nach: AS Betzigau (135) Zählstelle: 8228 9095	34.600	1.938 (5,6%)	

Nr	Rang	Straße	BL	Infos	DTV	SV (SV%)	BVWP
2.670	2.223	B 29	BW	Von: B29/K3284 Ende Rommbachtunnel Nach: B29/K3325 Anschluß Affalterried Zählstelle: 7126 1120	16.700	1.937 (11,6%)	
2.671	2.223	B 54	NW	Von: L 555 Nach: K 78 Zählstelle: 3910 2307	18.100	1.937 (10,7%)	
2.672	2.224	A 114	BE	Von: AS Pasewalker Straße (4) Nach: AS Prenzlauer Promenade (5) Zählstelle: 3446 0078	48.400	1.936 (4,0%)	
2.673	2.225	B 243	NI	Von: Osterode Nach: Ortsmitte Herzberg Zählstelle: 4327 0446	18.400	1.932 (10,5%)	WB 04KB
2.674	2.226	A 648	HE	Von: AK Westkreuz Frankfurt a. Main (A 5) Nach: AS Frankfurt-Rebstock (4) Zählstelle: 5817 0889	62.300	1.931 (3,1%)	
2.675	2.226	B 12	BY	Von: Neuötting Nach: Altötting Zählstelle: 7742 9191	14.300	1.931 (13,5%)	
2.676	2.226	B 28	BW	Von: B 28 Anschluß Betzingen Nach: B 28 Hohbuchknoten Reutlingen Zählstelle: 7521 1100	42.900	1.931 (4,5%)	
2.677	2.227	B 3	HE	Von: Bernsdorf Nach: Chausseehaus Zählstelle: 5118 0666	15.200	1.930 (12,7%)	
2.678	2.227	A 516	NW	Von: AS Oberhausen-Sterkrade (B 223) Nach: AS K 15 Zählstelle: 4407 2105	50.800	1.930 (3,8%)	
2.679	2.227	B 1	BB	Von: AS Berlin-Hellersdorf, A 10 Nach: L 338 Zählstelle: 3448 2001	28.800	1.930 (6,7%)	
2.680	2.228	B 270	RP	Von: Emd. L 395 Nach: B 270 Zählstelle: 6512 0985	41.000	1.927 (4,7%)	
2.681	2.229	B 63	NW	Von: L 663 Nach: AS Hamm (A 2) Zählstelle: 4313 2205	18.500	1.924 (10,4%)	VB 02KK
2.682	2.230	B 238	NI	Von: B 83 / L 438 Rinteln Nach: B 83 Steinbergen Zählstelle: 3720 0446	17.800	1.922 (10,8%)	WB 02KK
2.683	2.231	A 23	SH	Von: Anschluss B 5 Nach: AS Itzehoe-Süd (10) Zählstelle: 2123 1130	22.600	1.921 (8,5%)	
2.684	2.231	B 300	BY	Von: Bauamtsgrenze Augsburg Nach: Schrobenhausen Zählstelle: 7433 9100	11.300	1.921 (17,0%)	
2.685	2.232	B 51	NI	Von: B 51/L 332 Nach: B 51/L 333 Zählstelle: 3118 0425	11.100	1.920 (17,3%)	
2.686	2.232	B 469	HE	Von: AS Mainhausen (A 45) Nach: Landesgrenze HE/BY Zählstelle: 5920 0450	17.300	1.920 (11,1%)	

Nr	Rang	Straße	BL	Infos	DTV	SV (SV%)	BVWP
2.687	2.232	A 66	HE	Von: AS Wiesbaden-Frauenstein (2) Nach: AK Schiersteiner Kreuz (A 643) Zählstelle: 5915 0897	64.000	1.920 (3,0%)	
2.688	2.232	B 300	BY	Von: N Unterwittelsbach Emd. AIC 30 Nach: Bauamtsgrenze Zählstelle: 7532 9174	16.000	1.920 (12,0%)	WB 24KK
2.689	2.232	B 288	NW	Von: NL Grenze Nach: L 59 Zählstelle: 4606 2201	23.700	1.920 (8,1%)	VB 24KB als A 524
2.690	2.233	B 29	BW	Von: B29 Auf-und Abfahrt Lorch Ost Nach: B29 Auf-und Abfahrt Schwäbisch Gmünd Zählstelle: 7224 1105	24.600	1.919 (7,8%)	VB 02KK
2.691	2.234	B 224	NW	Von: L 20 Nach: AK Essen-Nord Zählstelle: 4407 2202	41.700	1.918 (4,6%)	
2.692	2.234	B 54	HE	Von: Knoten L 531 Nach: Knoten B 277 Zählstelle: 5214 0230	13.600	1.918 (14,1%)	
2.693	2.235	B 402	NI	Von: L 48 Nach: B 70 Meppen Zählstelle: 3209 0461	6.000	1.914 (31,9%)	
2.694	2.236	B 36	BW	Von: B3/B36 Lahr Nach: B36/L104 Allmannsweier Ost Zählstelle: 7612 1100	22.500	1.913 (8,5%)	
2.695	2.237	B 33	BW	Von: B33/K5358 Schnellingen Nach: B33/B294 Haslach Zählstelle: 7614 1103	13.000	1.911 (14,7%)	WB 24KB
2.696	2.237	B 482	NW	Von: AS A 2 Porta Westfalica (33) Nach: K 25 Zählstelle: 3719 2210	19.300	1.911 (9,9%)	WB 24BK
2.697	2.238	A 38	TH	Von: AS Werther (10) Nach: AS Nordhausen (11) Zählstelle: 4528 0110	9.500	1.910 (20,1%)	
2.698	2.239	A 44	NW	Von: Richtung Reichswaldallee (L 455) Nach: AS Ratingen-Schwarzbach (33) Zählstelle: 4707 2104	41.500	1.909 (4,6%)	
2.699	2.240	A 114	BE	Von: AS Bucher Straße (3) Nach: AS Pasewalker Straße (4) Zählstelle: 3346 0077	47.700	1.908 (4,0%)	
2.700	2.241	B 173	BY	Von: AS Lichtenfels West Nach: AS Lichtenfels Mitte Zählstelle: 5832 9101	18.500	1.906 (10,3%)	VB 24KK
2.701	2.242	B 8	BY	Von: Straubing (St2142) Nach: Aiterhofen (B20) Zählstelle: 7141 9102	8.700	1.905 (21,9%)	
2.702	2.243	B 33	BW	Von: B33/K6170 Allensbach-Ost Nach: B33/L221 Kindlebild Zählstelle: 8220 1102	27.600	1.904 (6,9%)	
2.703	2.243	B 1	NW	Von: B 7 / B 8 Nach: L 56 Zählstelle: 4706 6213	56.000	1.904 (3,4%)	

Nr	Rang	Straße	BL	Infos	DTV	SV (SV%)	BVWP
2.704	2.244	A 71	TH	Von: AK Kreuz Erfurt (A 4) Nach: AS Arnstadt-Nord (13) Zählstelle: 5131 0014	19.600	1.901 (9,7%)	
2.705	2.245	B 31	BY	Von: B 12, Schoenbuehl Nach: AS Sigmarszell (A 96) Zählstelle: 8424 9118	17.100	1.898 (11,1%)	
2.706	2.246	B 243	NI	Von: Eulenburg Nach: Abfahrt Münchhof Zählstelle: 4127 0434	12.000	1.896 (15,8%)	
2.707	2.247	B 27	BW	Von: B 27/L 1138 Ludwigsburg Nach: AS Ludwigsburg-Nord (A 81) Zählstelle: 7020 1100	41.200	1.895 (4,6%)	
2.708	2.248	B 12	BY	Von: AS -Aeussere Spitalhofst. Nach: Passau-Maierhof Zählstelle: 7446 9530	25.600	1.894 (7,4%)	
2.709	2.248	B 256	RP	Von: A 61 AS Krufft (35) Nach: L 119 Zählstelle: 5610 0110	12.300	1.894 (15,4%)	VB 02KK
2.710	2.248	B 80	ST	Von: B 80 / L 173 Nach: A 143 AS Halle Neustadt Zählstelle: 4537 3251	26.300	1.894 (7,2%)	
2.711	2.249	B 68	NI	Von: B 218-Nord Nach: B 218-Süd Zählstelle: 3513 0426	14.900	1.892 (12,7%)	
2.712	2.249	B 469	BY	Von: N AS Stockstadt (BAB A3) Nach: AS BAB AS Stockstadt (A 3) Zählstelle: 5920 9409	17.200	1.892 (11,0%)	
2.713	2.250	B 61	NW	Von: L568/K5 Nach: L788 Zählstelle: 4016 2335	27.800	1.890 (6,8%)	
2.714	2.251	B 47	HE	Von: AS B47/K 31 Nach: AS Lorsch (A 67) Zählstelle: 6317 0608	20.100	1.889 (9,4%)	
2.715	2.251	B 173	BY	Von: Abzweig LIF 13 b. Trieb Nach: Abzweig B 289/L 2191 b. Zettlitz Zählstelle: 5833 9571	13.400	1.889 (14,1%)	WB* 24KK
2.716	2.252	B 35	BW	Von: B35/K3571 Knittlingen Nach: B35/K4521 Maulbronn Zählstelle: 6918 1109	11.100	1.887 (17,0%)	
2.717	2.252	B 291	BW	Von: B 291 Walldorf BAB Anschluss Nach: B 291 / L 598 / L 723 Walldorf-Süd Zählstelle: 6617 1135	34.300	1.887 (5,5%)	
2.718	2.252	B 27	BW	Von: Bad Dürkheim/Abzweig B27/B33 Nach: B27 Schwenningen-Messegelände Zählstelle: 7917 1100	24.500	1.887 (7,7%)	
2.719	2.253	A 659	BW	Von: Anschluss B 38 Nach: AK Viernheimer Kreuz (A 6) Zählstelle: 6417 1002	52.300	1.883 (3,6%)	
2.720	2.253	B 38	BW	Von: B 38 / L 597 MA Käfertal Nach: AS (A 659) Zählstelle: 6417 1104	52.300	1.883 (3,6%)	

Nr	Rang	Straße	BL	Infos	DTV	SV (SV%)	BVWP
2.721	2.253	B 68	NI	Von: L 109 Nach: K 10 / K 13 Zählstelle: 3614 0428	28.100	1.883 (6,7%)	
2.722	2.254	B 54	NW	Von: L 510 Nach: B 499 Zählstelle: 3810 2303	16.800	1.882 (11,2%)	
2.723	2.254	B 312	BW	Von: B 312/L 382 Reutlingen Nach: B 312/L 380 Abzweig Eningen Zählstelle: 7521 1111	35.500	1.882 (5,3%)	VB 02KK
2.724	2.255	A 650	RP	Von: AK Kreuz Ludwigshafen (A 61) Nach: AS Ruchheim (6) Zählstelle: 6515 8196	37.600	1.880 (5,0%)	
2.725	2.255	B 13	BY	Von: AS Lohhof (A 92) Nach: Lohof O Zählstelle: 7735 9110	24.100	1.880 (7,8%)	
2.726	2.256	B 169	SN	Von: B 169/S 34 Nach: A 14 AS Döbeln-Nord (34) Zählstelle: 4844 4206	12.600	1.877 (14,9%)	
2.727	2.257	A 44	NW	Von: AS MG-Ost (21) Nach: AK Kreuz Neersen (Tkn A 52) Zählstelle: 4704 2102	26.800	1.876 (7,0%)	
2.728	2.258	B 243	NI	Von: Höhe Stauffenburg Nach: Abzweig B 242 Zählstelle: 4127 0464	10.900	1.875 (17,2%)	
2.729	2.258	B 31	BY	Von: Landesgrenze BY/BW Nach: B 12, Schoenbuehl Zählstelle: 8424 9149	16.300	1.875 (11,5%)	
2.730	2.259	B 42	RP	Von: K 10 Nach: Bad Hönningen (Salzhalle) Zählstelle: 5409 0022	14.200	1.874 (13,2%)	WB 02KK
2.731	2.260	A 38	ST	Von: AD Dreieck Oberröblingen (A 71) Nach: AS Allstedt (18) Zählstelle: 4534 7055	10.700	1.873 (17,5%)	
2.732	2.261	B 471	BY	Von: Ruderregattaanlage München Nach: AS Oberschleissheim (A 92) Zählstelle: 7735 9101	23.400	1.872 (8,0%)	
2.733	2.262	A 671	HE	Von: AS Wiesbaden-Amöneburg (2) Nach: AS Mainz-Kastel (3) Zählstelle: 5915 0830	31.700	1.870 (5,9%)	
2.734	2.262	A 52	NW	Von: AS Schwalmthal (4) Nach: AS Hostert (5) Zählstelle: 4703 5046	24.600	1.870 (7,6%)	
2.735	2.263	B 20	BY	Von: Kreisverkehr suedl. Eggenfelden Nach: suedl. Anschlussast B388 Zählstelle: 7642 9148	18.500	1.869 (10,1%)	
2.736	2.264	B 27	BW	Von: B 27 Umspannwerk Nehren Nach: B27/B28 Tübingen Zählstelle: 7520 1101	28.300	1.868 (6,6%)	
2.737	2.265	B 62n	NW	Von: B 62 -City Galerie Nach: B 54 -Siegen Mitte Zählstelle: 5114 2262	35.900	1.867 (5,2%)	

Nr	Rang	Straße	BL	Infos	DTV	SV (SV%)	BVWP
2.738	2.266	B 51	NW	Von: K 50 Nach: L 811 Zählstelle: 4012 2303	17.600	1.866 (10,6%)	VB 24KB
2.739	2.267	A 650	RP	Von: AS Ruchheim (6) Nach: AS Oggersheimer Kreuz (7) Zählstelle: 6515 8197	41.400	1.863 (4,5%)	
2.740	2.267	B 12	BY	Von: Altötting Nach: Neuötting Zählstelle: 7742 9100	13.400	1.863 (13,9%)	
2.741	2.268	B 7	NW	Von: B480 Nach: K59 Zählstelle: 4517 2415	15.000	1.860 (12,4%)	
2.742	2.269	B 213	NI	Von: K 167 Nach: K 178 Zählstelle: 3114 0450	11.200	1.859 (16,6%)	
2.743	2.270	B 16	BY	Von: B 299 Neustadt Nach: B 301 Abensberg Zählstelle: 7236 9190	7.400	1.857 (25,1%)	
2.744	2.270	B 33	BW	Von: A81/B33 AK Hegau Nach: B33/AS Singen/Steißlingen Zählstelle: 8119 1102	21.100	1.857 (8,8%)	
2.745	2.271	B 3	HE	Von: B 485 Nach: AS Borken (Hessen) (A 49) Zählstelle: 4921 0155	11.300	1.853 (16,4%)	
2.746	2.271	B 213	NI	Von: K 178 Nach: Kreisgrenze Zählstelle: 3114 0451	11.300	1.853 (16,4%)	
2.747	2.272	B 6	NI	Von: Abfahrt Ohlhof (K 1) Nach: Abfahrt Vienenburg Zählstelle: 4028 0482	22.300	1.851 (8,3%)	
2.748	2.273	B 300	BY	Von: B 13 Süd Nach: B 13 Nord Zählstelle: 7334 9100	13.500	1.850 (13,7%)	
2.749	2.274	B 404	NI	Von: Rönne (AS L 217) Nach: Geesthacht Zählstelle: 2528 0491	23.400	1.849 (7,9%)	
2.750	2.275	B 5	HH	Von: AS Hamburg-Billstedt (A 1) Nach: ÖSTL, AS BILLSTEDT Zählstelle: 2426 0010	44.000	1.848 (4,2%)	
2.751	2.275	A 553	NW	Von: AK Kreuz Bliesheim (A 1) Nach: AS Brühl-Süd (2) Zählstelle: 5207 5029	26.400	1.848 (7,0%)	
2.752	2.275	B 8	BY	Von: Seukendorf/Würzb Nach: Fürth Zählstelle: 6531 9130	28.000	1.848 (6,6%)	
2.753	2.275	A 8	BY	Von: AS München-Langwied (80) Nach: AK Kreuz München-West (A 99) Zählstelle: 7834 9141	33.000	1.848 (5,6%)	
2.754	2.276	B 30	BW	Von: B30/B33 AS Ravensburg-Süd Nach: B30/B32 AS Ravensburg-Nord Zählstelle: 8223 1123	25.300	1.847 (7,3%)	

Nr	Rang	Straße	BL	Infos	DTV	SV (SV%)	BVWP
2.755	2.277	B 16	BY	Von: KEH 19 Saal Nach: OA Bad Abbach Zählstelle: 7037 9210	12.200	1.842 (15,1%)	
2.756	2.278	B 262	RP	Von: B 256 b. Kottenheim Nach: L 120 Zählstelle: 5609 0037	17.700	1.841 (10,4%)	
2.757	2.279	B 486	HE	Von: Mörfelden Nach: AS Langen/Mörfelden (A 5) Zählstelle: 6017 0194	21.400	1.840 (8,6%)	VB 02KK
2.758	2.279	B 31	BW	Von: B31/B30 Friedrichshafen Nach: B31/L328A Friedrichshafen Zählstelle: 8323 1109	20.000	1.840 (9,2%)	
2.759	2.279	A 11	BB	Von: AS Gramzow (6) Nach: Behelfs-AS Warnitz (7) Zählstelle: 2849 1002	16.000	1.840 (11,5%)	
2.760	2.279	B 30	BW	Von: B30/B465 Oberessendorf Nach: B30/L284/K7563 Appendorf Zählstelle: 8024 1103	16.000	1.840 (11,5%)	WB 24KB
2.761	2.279	B 525	NW	Von: L 608 Nach: A 31 AS Gescher/Coesfeld (33) Zählstelle: 4008 2426	16.000	1.840 (11,5%)	
2.762	2.279	B 20	BY	Von: AS Straubing (A 3) Nach: Ascha Zählstelle: 7041 9101	10.000	1.840 (18,4%)	
2.763	2.279	A 553	NW	Von: AS Brühl-Süd (2) Nach: AS Brühl (3) Zählstelle: 5107 2110	28.300	1.840 (6,5%)	
2.764	2.280	B 3	HE	Von: L 3342 Nach: L 3155 Zählstelle: 5020 0702	7.500	1.838 (24,5%)	
2.765	2.281	B 288	NW	Von: B 8 Nach: AK Duisburg-Süd Zählstelle: 4606 2202	30.100	1.836 (6,1%)	VB 24KB als A 524
2.766	2.282	B 272	RP	Von: L 507 Schwegenheim Nach: B 9 Schwegenheim Zählstelle: 6715 0135	14.000	1.834 (13,1%)	
2.767	2.282	B 27	HE	Von: AS Bad Hersfeld (A 4) Nach: Picassokreuzung Zählstelle: 5124 0116	19.100	1.834 (9,6%)	
2.768	2.283	B 45	HE	Von: Dieburg West Nach: Dieburg Ost Zählstelle: 6019 0480	31.600	1.833 (5,8%)	
2.769	2.283	B 55	NW	Von: L822 Nach: K75 Zählstelle: 4316 2449	15.800	1.833 (11,6%)	
2.770	2.283	B 47	HE	Von: Anschluß B 44 Nach: OU Riedrode Zählstelle: 6316 0303	14.900	1.833 (12,3%)	WB 24KK
2.771	2.284	B 206	SH	Von: K 102 Nach: K 61 Zählstelle: 2027 0313	22.900	1.832 (8,0%)	

Nr	Rang	Straße	BL	Infos	DTV	SV (SV%)	BVWP
2.772	2.285	B 1	BB	Von: Dahlwitz-Hoppeg, L 339 Nach: Landesgrenze Zählstelle: 3447 2001	35.200	1.830 (5,2%)	
2.773	2.286	B 221	NW	Von: AS Kaldenkirchen (A 61) (2) Nach: K 3 Zählstelle: 4603 2205	15.900	1.829 (11,5%)	
2.774	2.287	B 101n	BB	Von: L 76 Nach: Heinersdorf Zählstelle: 3646 2100	17.900	1.826 (10,2%)	
2.775	2.288	B 35	BW	Von: B35/B36 Graben-Neudorf Nach: B35/L557 Graben-Neudorf Zählstelle: 6817 1110	10.800	1.825 (16,9%)	
2.776	2.288	B 55	NW	Von: K47 Nach: L875 Zählstelle: 4316 2450	14.600	1.825 (12,5%)	VB 02KK
2.777	2.289	B 27	BW	Von: B 27/L 435 Schömburg/Süd Nach: B 27/L442 Anschl. Rosswangen Zählstelle: 7718 1102	16.000	1.824 (11,4%)	WB* 02KK
2.778	2.289	A 59	NW	Von: AS Duisburg-Großenbaum (15) Nach: AK Kreuz Duisburg-Süd (A 524/B 288) Zählstelle: 4606 5062	29.900	1.824 (6,1%)	
2.779	2.289	B 33	BW	Von: B3/B33 Offenburg, Flugplatz Nach: B33/L99 Strohbach Zählstelle: 7513 1103	19.400	1.824 (9,4%)	VB 02KK (bis. Elg.) WB 24KB (bis Stei.)
2.780	2.290	B 35	BW	Von: Rhein/B35 Germersheim Nach: B35/Rampe B35 Huttenheim Zählstelle: 6716 1100	13.700	1.822 (13,3%)	
2.781	2.290	A 71	TH	Von: AS Erfurt-Bindersleben (11) Nach: AK Kreuz Erfurt (A 4) Zählstelle: 5131 0013	18.400	1.822 (9,9%)	
2.782	2.291	B 54	NW	Von: L 573 Nach: AS Gronau/Ochtrup (A 31) Zählstelle: 3808 2318	10.400	1.820 (17,5%)	
2.783	2.292	A 38	ST	Von: AS Sangerhausen-West (15) Nach: AS Sangerhausen-Süd (16) Zählstelle: 4533 7053	10.700	1.819 (17,0%)	
2.784	2.293	A 81	BW	Von: AS Singen (41) Nach: AS Hilzingen (42) Zählstelle: 8218 1001	18.000	1.818 (10,1%)	
2.785	2.293	A 623	SL	Von: AD Dreieck Friedrichsthal (A 8) Nach: AS Sulzbach-Altenwald (2) Zählstelle: 6608 0248	37.100	1.818 (4,9%)	
2.786	2.293	B 64	NW	Von: L782 (Wiedenbrücker Straße) Nach: L836 Zählstelle: 4116 2213	12.800	1.818 (14,2%)	
2.787	2.294	B 404	SH	Von: L 92 Nach: L 90 Zählstelle: 2228 4804	15.400	1.817 (11,8%)	
2.788	2.294	B 299	BY	Von: St 2049 KV Arth Nach: A 92 Altdorf Zählstelle: 7438 9280	17.300	1.817 (10,5%)	

Nr	Rang	Straße	BL	Infos	DTV	SV (SV%)	BVWP
2.789	2.295	B 404	SH	Von: L 159 Nach: L 90 Zählstelle: 2428 0747	12.600	1.814 (14,4%)	WB* 24KB als A 21
2.790	2.296	B 5	BE	Von: Scholzplatz Nach: Wandalenallee Zählstelle: 3445 0017	45.300	1.812 (4,0%)	
2.791	2.296	B 471	BY	Von: AS B13(München-Hochbrück) Nach: AS A9(München-Garching) Zählstelle: 7735 9103	15.100	1.812 (12,0%)	
2.792	2.296	B 7	HE	Von: OD Walburg Nach: Abzweig Küchen (L3249) Zählstelle: 4824 0204	9.900	1.812 (18,3%)	
2.793	2.297	A 280	NI	Von: AS Bunde-West (2) Nach: AD Dreieck Bunde (A 31) Zählstelle: 2809 0010	9.100	1.811 (19,9%)	
2.794	2.298	B 249	HE	Von: Abzweig L 3244 Nach: Gebendorfer Hüttchen Zählstelle: 4826 0601	10.400	1.810 (17,4%)	VB 04KK
2.795	2.299	B 462	BW	Von: B462 Kuppenheim Nach: AS Rastatt (A 5) Zählstelle: 7115 1103	22.900	1.809 (7,9%)	
2.796	2.300	B 16	BY	Von: NW Rain KRZ DON 29 Nach: BA Grenze KRZ ND 11 Zählstelle: 7231 9139	6.600	1.808 (27,4%)	
2.797	2.300	B 35	BW	Von: B35/K4512 Nach: B10/B35 Illinger Eck Zählstelle: 7019 1110	8.000	1.808 (22,6%)	
2.798	2.301	B 4	NI	Von: A391 Nach: L321, b. Meine Zählstelle: 3629 0417	20.300	1.807 (8,9%)	WB 04KK
2.799	2.302	B 5	BB	Von: L 20 (Nord) Nach: AS Berlin-Spandau, A 10 Zählstelle: 3444 3669	21.000	1.806 (8,6%)	
2.800	2.302	B 3	HE	Von: Chausseehaus Nach: Schönstadt Zählstelle: 5118 0462	12.200	1.806 (14,8%)	
2.801	2.303	B 206	SH	Von: Lübeck Nach: Segeberg Zählstelle: 2129 0402	15.300	1.805 (11,8%)	
2.802	2.303	A 114	BE	Von: AS Schönerlinder Straße (2) Nach: AS Bucher Straße (3) Zählstelle: 3346 0076	35.400	1.805 (5,1%)	
2.803	2.304	B 223	NW	Von: AS Oberhausen-Zentrum (A 42) Nach: Zählstelle: 4407 9105	69.400	1.804 (2,6%)	
2.804	2.305	A 31	NI	Von: AD Dreieck Bunde (A 280) Nach: AS Papenburg (15) Zählstelle: 2809 0092	14.200	1.803 (12,7%)	
2.805	2.306	B 29	BW	Von: B29/L1157 Verteiler Iggingen Nach: B29/L1158 Mögglingen Ri. Heuchlingen Zählstelle: 7125 1102	17.000	1.802 (10,6%)	VB 04KB

Nr	Rang	Straße	BL	Infos	DTV	SV (SV%)	BVWP
2.806	2.306	B 68	NW	Von: L778 Nach: K30 Kreis Gütersloh Zählstelle: 3916 2231	17.000	1.802 (10,6%)	
2.807	2.306	B 27	BW	Von: B 27/L 1208 Echterdingen Nach: B27, S*Stgt.-Degerloch Zählstelle: 7220 1103	69.300	1.802 (2,6%)	WB 46BB
2.808	2.307	B 80	HE	Von: OD Witzenhausen Nach: Abzweig B 27 Zählstelle: 4625 0502	10.000	1.800 (18,0%)	
2.809	2.308	B 20	BY	Von: Weißbach Nach: Mauthausen Zählstelle: 8243 9108	29.000	1.798 (6,2%)	
2.810	2.309	B 471	BY	Von: AS Dachau/Fuerstenfeldbruck (A 8) Nach: AS L 2339 (Feldgeding) Zählstelle: 7734 9988	18.900	1.796 (9,5%)	
2.811	2.310	B 469	BY	Von: SW OBERNBURG Nach: Miltenberg SW OBERNBURG in Ri Aschaffenburg Zählstelle: 6120 9208	26.000	1.794 (6,9%)	
2.812	2.311	B 61	NW	Von: Bielefeld Auffahrt OWD Nach: Abfahrt Quelle (B68) Zählstelle: 4016 2308	42.700	1.793 (4,2%)	
2.813	2.311	B 6	NI	Von: AS Vienenburg-Süd (14) Nach: AS Harlingerode Zählstelle: 4029 0353	22.700	1.793 (7,9%)	
2.814	2.311	B 31	BW	Von: B31 Eriskirch Nach: B31 bei Schlatt Zählstelle: 8323 1111	22.700	1.793 (7,9%)	
2.815	2.312	B 213	NI	Von: K236 Nach: AS Wildeshausen-Nord (A 1) Zählstelle: 3016 0439	10.300	1.792 (17,4%)	
2.816	2.312	B 29	BW	Von: B29/L1158 Mögglingen Ri. Heuchlingen Nach: B29/L1165 Essingen Bahnhof Zählstelle: 7126 1101	16.000	1.792 (11,2%)	VB 04KB
2.817	2.312	B 73	NI	Von: L 125 Nach: L 123 Zählstelle: 2423 0428	18.100	1.792 (9,9%)	VB 04KB als A 26
2.818	2.313	B 28	BW	Von: B28/B312 OD Reutlingen Nach: B28/B312 westl. Metzingen Zählstelle: 7421 1102	29.800	1.788 (6,0%)	
2.819	2.314	A 15	BB	Von: AS Roggosen (6) Nach: AS Forst (7) Zählstelle: 4253 1001	11.100	1.787 (16,1%)	
2.820	2.314	B 16	BY	Von: St 2230 Kelheim Nach: KEH 19 Saal Zählstelle: 7037 9205	11.100	1.787 (16,1%)	
2.821	2.315	B 322	NI	Von: A 1 Delmenhorst-Ost (58) Nach: B 439 b. Groß Mackenstedt Zählstelle: 2918 0471	12.800	1.779 (13,9%)	VB 02KK
2.822	2.316	B 1	BB	Von: Tasdorf, L 303 Nach: AS Berlin-Hellersdorf, A 10 Zählstelle: 3548 3632	20.200	1.778 (8,8%)	VB 02KK

Nr	Rang	Straße	BL	Infos	DTV	SV (SV%)	BVWP
2.823	2.317	B 169	SN	Von: B 169/S 35 Nach: B 169/S 30 Zählstelle: 4744 1103	8.700	1.775 (20,4%)	WB* 04KK
2.824	2.318	B 51	NI	Von: B 51/L 333 Nach: B 51/L 340 Zählstelle: 3118 0418	11.300	1.774 (15,7%)	
2.825	2.319	B 286	BY	Von: B 26 / Schweinfurt Nach: Schweinfurt Hafen Zählstelle: 5927 9110	39.400	1.773 (4,5%)	
2.826	2.320	B 224	NW	Von: AK Essen-Nord Nach: NL Grenze Bochum Zählstelle: 4407 2203	41.200	1.772 (4,3%)	
2.827	2.321	A 659	BW	Von: AK Kreuz Weinheim (A 5) Nach: Anschluss B 38 Zählstelle: 6417 1006	49.100	1.768 (3,6%)	
2.828	2.321	B 38	BW	Von: AS (A 659) Nach: B 38 / L 3408 Zählstelle: 6417 1105	49.100	1.768 (3,6%)	
2.829	2.322	B 101n	BB	Von: Heinersdorf Nach: Landesgrenze BE Zählstelle: 3546 2050	13.900	1.765 (12,7%)	
2.830	2.322	B 10	BW	Von: B10 Karlsruhe-Durlach Nach: B3/B10 Karlsruhe-Durlach Zählstelle: 6916 1101	33.300	1.765 (5,3%)	VB 02KK
2.831	2.323	B 243	NI	Von: Kreuzung K 65 Nach: Höhe Windhausen Zählstelle: 4127 0465	10.500	1.764 (16,8%)	
2.832	2.324	B 27	NI	Von: Herzberg Nach: Barbis Zählstelle: 4328 0456	15.600	1.763 (11,3%)	
2.833	2.325	B 402	NI	Von: AS Meppen (A 31) Nach: L 48 Zählstelle: 3209 0487	6.000	1.758 (29,3%)	
2.834	2.325	B 16	BY	Von: AS Guenzburg (A 8) Nach: Emd. GZ18 Zählstelle: 7527 9135	18.900	1.758 (9,3%)	
2.835	2.325	A 1	SH	Von: AS Neustadt i.H.-Mitte (14) Nach: AS Eutin (15) Zählstelle: 1930 0136	27.900	1.758 (6,3%)	
2.836	2.325	B 532	BW	Von: AS Weil am Rhein/Hünigen (A 5) Nach: B3/B532 (Rich. Palmrheinbrücke) Zählstelle: 8311 1111	16.900	1.758 (10,4%)	
2.837	2.326	B 4	NI	Von: L321, Meine Nach: L320 Ribbelsbüttel Zählstelle: 3529 0416	20.200	1.757 (8,7%)	VB 04KK
2.838	2.326	B 471	BY	Von: AS K7(Schoengeising) Nach: AS L2054(FFB W) Zählstelle: 7833 9110	19.100	1.757 (9,2%)	
2.839	2.326	B 8	BY	Von: Seckendorf Nach: Seukendorf Zählstelle: 6531 9129	25.100	1.757 (7,0%)	

Nr	Rang	Straße	BL	Infos	DTV	SV (SV%)	BVWP
2.840	2.326	B 213	NI	Von: B 72 Cloppenburg Nach: K 167 Zählstelle: 3114 0449	12.200	1.757 (14,4%)	
2.841	2.327	B 6	SN	Von: B 6/K 7236 Nach: B 6/S 111 Zählstelle: 4853 4213	13.300	1.756 (13,2%)	
2.842	2.327	B 288	NW	Von: L 59 Nach: B 8 Zählstelle: 4606 2207	23.100	1.756 (7,6%)	VB 24KB als A 524
2.843	2.328	B 8	BY	Von: Wuerzburg Nach: AS Rottendorf (A 3) Zählstelle: 6226 9103	32.500	1.755 (5,4%)	
2.844	2.328	B 68	NW	Von: AS Bielefeld-Sennestadt (A 2) Nach: Brackweder Straße Zählstelle: 4017 2484	32.500	1.755 (5,4%)	
2.845	2.328	A 37	NI	Von: AK Kreuz Hannover/Kirchhorst (A 7) Nach: AK Kreuz Hannover-Buchholz (A 2) Zählstelle: 3525 0152	45.000	1.755 (3,9%)	
2.846	2.328	B 55	NW	Von: K15 Kreis Soest Nach: B61 Zählstelle: 4215 2215	11.700	1.755 (15,0%)	
2.847	2.329	B 2	BY	Von: Ellingen/Nord Nach: Pleinfeld/Sued Zählstelle: 6931 9105	15.800	1.754 (11,1%)	
2.848	2.329	B 221	NW	Von: NL Mönchengladbach Nach: L 140 Zählstelle: 4603 2207	11.100	1.754 (15,8%)	
2.849	2.329	B 45	HE	Von: Groß Umstadt Nach: L 3115 Zählstelle: 6119 0482	24.700	1.754 (7,1%)	WB* 24KK
2.850	2.329	B 95	SN	Von: B 95/S 241 Nach: B 95/B 175/S 57 b. Penig Zählstelle: 5042 1101	10.500	1.754 (16,7%)	
2.851	2.330	A 553	NW	Von: AS Brühl-Ost (4) Nach: Anschluss B 51 Zählstelle: 5107 2108	25.400	1.753 (6,9%)	
2.852	2.331	B 42	HE	Von: AS B 260 Nach: AS Wiesbaden-Frauenstein (A 66) Zählstelle: 5914 0565	43.800	1.752 (4,0%)	
2.853	2.332	B 3	HE	Von: AS Bad Vilbel-Massenheim Nach: Preungesheimer Dreick Zählstelle: 5818 0889	30.700	1.750 (5,7%)	
2.854	2.333	B 471	BY	Von: S Fuerstenfeldbruck Nach: W Fuerstenfeldbruck Zählstelle: 7833 9114	20.100	1.749 (8,7%)	
2.855	2.334	B 4	NI	Von: Holdstedt (AS K 17) Nach: Uelzen (S), (AS L 270) Zählstelle: 3029 4235	8.600	1.746 (20,3%)	VB 02KK
2.856	2.335	B 95	SN	Von: B 95/B 176/S 50 nördl. Borna Nach: B 2/B 95/B 186/S 72 b. Böhlen Zählstelle: 4840 1101	24.900	1.743 (7,0%)	

Nr	Rang	Straße	BL	Infos	DTV	SV (SV%)	BVWP
2.857	2.335	B 15	BY	Von: AS B2 Nach: OD-Grenze Hof Zählstelle: 5737 9102	20.500	1.743 (8,5%)	WB 02KK
2.858	2.335	B 16	BY	Von: Lauingen OE Nach: Dillingen OA Zählstelle: 7428 9128	20.500	1.743 (8,5%)	VB 02KK
2.859	2.335	A 672	HE	Von: AD Dreieck Darmstadt (Tkn A 5) Nach: Anschluss B 26 Zählstelle: 6117 0944	42.500	1.743 (4,1%)	
2.860	2.336	A 15	BB	Von: AS Bademeusel (8) Nach: Grenzübergang Forst/Olszyna (9) Zählstelle: 4354 3684	7.200	1.742 (24,2%)	
2.861	2.337	B 40	HE	Von: AS Frankfurt-Sindlingen Nach: AS Schwanheimer Knoten Zählstelle: 5917 0800	32.800	1.738 (5,3%)	
2.862	2.337	B 51	NI	Von: B 65 / B 218 Nach: K 314 Zählstelle: 3615 3329	15.800	1.738 (11,0%)	VB 04KK
2.863	2.337	B 72	NI	Von: B 213 West Cloppenburg Nach: L 847 Varrelbusch Zählstelle: 3114 0427	13.900	1.738 (12,5%)	
2.864	2.338	B 63	NW	Von: L 663 Nach: AS Hamm (A 2) Zählstelle: 4313 2200	17.000	1.734 (10,2%)	VB 02KK
2.865	2.338	B 169	SN	Von: B 169/S 30 Nach: B 169/S 86 Zählstelle: 4745 1105	8.800	1.734 (19,7%)	VB 04KK
2.866	2.339	A 485	HE	Von: AD Gießener Nordkreuz (Tkn A 480) Nach: AS Gießen-Marburger Straße (1) Zählstelle: 5318 0870	21.400	1.733 (8,1%)	
2.867	2.339	B 224	NW	Von: L 641 Essen Prosperstraße Nach: L 633 Horster Straße Zählstelle: 4407 2381	36.100	1.733 (4,8%)	
2.868	2.339	B 91	ST	Von: B 176 OD Weisenfels Nach: B 87 OD Weisenfels Zählstelle: 4737 3906	15.200	1.733 (11,4%)	
2.869	2.339	B 30	BW	Von: B30/L284/K7563 Appendorf Nach: B30/B312/B465 Biberach-Jordanbad Zählstelle: 7924 1101	17.500	1.733 (9,9%)	WB 24KB
2.870	2.339	B 50	RP	Von: K 55 Simmern Nach: L 162 Rieswieler Zählstelle: 6011 0057	17.500	1.733 (9,9%)	
2.871	2.339	B 238	NI	Von: L 435 Nach: L 438 Rinteln Zählstelle: 3820 0444	17.500	1.733 (9,9%)	WB 02KK
2.872	2.340	B 31	BW	Von: B31/B33 Stetten (Sabaknoten) Nach: B31/K7745 Immenstaad Zählstelle: 8321 1101	18.400	1.730 (9,4%)	VB 04KB
2.873	2.341	A 623	SL	Von: AS Sulzbach (3) Nach: AS SB-Dudweiler (4) Zählstelle: 6708 0246	33.900	1.729 (5,1%)	

Nr	Rang	Straße	BL	Infos	DTV	SV (SV%)	BVWP
2.874	2.342	B 31n	BW	Von: AS Stockach-Ost (A 98) Nach: Aufkirch Zählstelle: 8120 1105	16.300	1.728 (10,6%)	
2.875	2.343	B 51	NI	Von: B 51/L 340 Nach: B 51/B 439 Zählstelle: 3018 0417	11.000	1.727 (15,7%)	
2.876	2.344	B 21	BY	Von: Bad Reichenhall-Nord Nach: Weisbach Zählstelle: 8243 9123	33.200	1.726 (5,2%)	WB 02KK
2.877	2.345	B 1	BB	Von: L 233 Nach: Tasdorf, L 303 Zählstelle: 3548 2003	11.500	1.725 (15,0%)	
2.878	2.346	B 47	HE	Von: L 3110 Rosengarten Nach: Anschluß B 44 Zählstelle: 6316 0314	16.100	1.723 (10,7%)	VB 04KK
2.879	2.346	A 1	SH	Von: AS Oldenburg i.H.-Nord (9) Nach: AS Oldenburg i.H.-Mitte (10) Zählstelle: 1631 1124	17.400	1.723 (9,9%)	
2.880	2.346	A 31	NI	Von: AS Wesuwe (20) Nach: AS Meppen (21) Zählstelle: 3208 0086	17.400	1.723 (9,9%)	
2.881	2.347	B 45	HE	Von: Dieburg Nach: Münster Zählstelle: 6019 0485	26.900	1.722 (6,4%)	
2.882	2.348	B 6	NI	Von: AS Vienenburg (12) Nach: AS Vienenburg-Süd (14) Zählstelle: 4029 0350	20.000	1.720 (8,6%)	
2.883	2.349	B 6	SN	Von: B 6/S 110 Nach: B 6/K 7236 Zählstelle: 4853 1103	10.600	1.717 (16,2%)	
2.884	2.349	B 404	SH	Von: K 63 (A 25) Nach: Zählstelle: 2528 0742	22.300	1.717 (7,7%)	WB* 24KB als A 21
2.885	2.349	B 3	HE	Von: AS Bürgeln Nach: Bernsdorf Zählstelle: 5118 0667	11.600	1.717 (14,8%)	
2.886	2.350	B 473	NW	Von: AS Hamminkeln (A 3) Nach: L 896 Zählstelle: 4205 2202	15.600	1.716 (11,0%)	
2.887	2.350	B 3	HE	Von: OE Jesberg Nach: B 485 Zählstelle: 4920 0102	6.500	1.716 (26,4%)	
2.888	2.351	A 4	NW	Von: AK Kreuz Olpe-Süd (A 45) Nach: Anschluss Wenden Zählstelle: 5013 2158	13.500	1.715 (12,7%)	
2.889	2.351	B 55	NW	Von: AS Erwitte/Anröchte (A 44/B55) Nach: AS B55/B1 Zählstelle: 4415 2101	12.700	1.715 (13,5%)	
2.890	2.352	A 270	HB	Von: AS Bremen-Lesum (7) Nach: AS Ihletal (8) Zählstelle: 2818 0244	40.800	1.714 (4,2%)	

Nr	Rang	Straße	BL	Infos	DTV	SV (SV%)	BVWP
2.891	2.352	A 98	BW	Von: AS Lörrach-Mitte (5) Nach: AS Lörrach-Ost (6) Zählstelle: 8312 1003	15.300	1.714 (11,2%)	
2.892	2.352	B 27	HE	Von: AS B 84/L 3176 (Hünfeld-Süd) Nach: AS L 3171 (Hünfeld-Nord) Zählstelle: 5324 0505	11.200	1.714 (15,3%)	
2.893	2.352	B 3	HE	Von: Kreisel "Petersburg" Nach: Abzw. L 3342 Zählstelle: 5019 0301	6.800	1.714 (25,2%)	
2.894	2.353	A 516	NW	Von: AK Kreuz Oberhausen (A 2) Nach: AS Oberhausen-Sterkrade (B 223) Zählstelle: 4407 2102	32.900	1.711 (5,2%)	
2.895	2.354	B 35	BW	Von: B35/L1131 Knoten bei Maulbronn Nach: B35/K4512 Zählstelle: 7019 1104	9.500	1.710 (18,0%)	
2.896	2.354	B 80	TH	Von: L 1015 Nach: L 2048 Zählstelle: 4528 4445	7.500	1.710 (22,8%)	VB 04KB als A 38
2.897	2.355	B 15	BY	Von: Anschluß Ergolding Nach: St 2074 Altheim Zählstelle: 7439 9120	25.900	1.709 (6,6%)	
2.898	2.355	B 6	NI	Von: Abfahrt L 518 (AS Vienenburg) Nach: Bad Harzburger Dreieck Zählstelle: 4029 0481	21.100	1.709 (8,1%)	
2.899	2.355	B 34	BW	Von: B34/B518 B 34/B518 Brennet Nach: Bad Säckingen (Rich. Zoll) Zählstelle: 8413 1102	19.200	1.709 (8,9%)	
2.900	2.355	B 16	BY	Von: St 2035 Nach: OA Neuburg Zählstelle: 7233 9486	9.600	1.709 (17,8%)	
2.901	2.355	A 46	NW	Von: AS Hückelhoven-Ost (7) Nach: AS Erkelenz-Süd (8) Zählstelle: 4903 2101	26.700	1.709 (6,4%)	
2.902	2.356	B 73	NI	Von: L 130 Nach: K 26 nach Harsefeld Zählstelle: 2423 0432	16.900	1.707 (10,1%)	VB 04KB als A 26
2.903	2.356	B 43	HE	Von: AK Frankfurter Nach: Kreuz AS F-Süd (A 3) Zählstelle: 5917 0806	32.200	1.707 (5,3%)	
2.904	2.357	B 14	BW	Von: B 14/K 1079 bei Gärtringen Nach: B 14/K 1077 bei Gärtringen Zählstelle: 7319 1105	31.600	1.706 (5,4%)	
2.905	2.357	B 2	SN	Von: B 2/B 184 b. Seehausen Nach: B 2/S 4 Zählstelle: 4540 1101	14.100	1.706 (12,1%)	VB 02KK
2.906	2.357	B 64	NW	Von: K 22 Nach: Bauamtsgrenze Zählstelle: 4014 2305	10.400	1.706 (16,4%)	WB* 02KK
2.907	2.358	B 73	NI	Von: L 111 Nach: Ostumgehung Stade L 125 Zählstelle: 2423 0430	19.600	1.705 (8,7%)	WB* 24KK

Nr	Rang	Straße	BL	Infos	DTV	SV (SV%)	BVWP
2.908	2.358	B 100	ST	Von: L 167 / K 2135 Nach: AS Halle/Peißen (A 14) Zählstelle: 4438 3070	28.900	1.705 (5,9%)	
2.909	2.359	B 4	NI	Von: Gifhorn Nach: B188 Zählstelle: 3529 0415	18.100	1.701 (9,4%)	VB 24KK
2.910	2.359	B 303	BY	Von: AS ST 2177 (MARKTREDWITZ) Nach: AS BAB A 93 (MARKTREDWITZ-NORD) Zählstelle: 5938 9149	10.700	1.701 (15,9%)	VB 24KK
2.911	2.359	B 12	BY	Von: AS Passau-Mitte (A 3) Nach: AS -Aeussere Spitalhofstr. Zählstelle: 7446 9420	17.900	1.701 (9,5%)	
2.912	2.360	B 16	BY	Von: Guenzburg Nach: OE Emd. St1168 Zählstelle: 7527 9133	13.600	1.700 (12,5%)	
2.913	2.360	B 16	BY	Von: Emd. GZ 18 Nach: Emd. B 10 Zählstelle: 7527 9139	16.500	1.700 (10,3%)	
2.914	2.361	B 30	BW	Von: B30/B32 AS Weingarten Nach: B30/L284 AS Baidt/Baienfurt Zählstelle: 8123 1109	23.900	1.697 (7,1%)	
2.915	2.361	B 50	RP	Von: K 58 Schönborn Nach: K 18 Ohlweiler Zählstelle: 6010 0058	19.500	1.697 (8,7%)	VB 24KK
2.916	2.362	B 62	NW	Von: B62/B62n Siegen Hüttentalstraße Nach: AS Siegen (A 45) Zählstelle: 5113 2151	26.500	1.696 (6,4%)	VB 02KK
2.917	2.362	B 252	HE	Von: Göttingen Nach: OA Wetter Zählstelle: 5118 0429	13.900	1.696 (12,2%)	VB 02KK
2.918	2.363	A 623	SL	Von: AS Sulzbach-Altenwald (2) Nach: AS Sulzbach (3) Zählstelle: 6608 0544	34.600	1.695 (4,9%)	
2.919	2.363	A 11	BB	Von: Behelfs-AS Warnitz (7) Nach: AS Pfingstberg (8) Zählstelle: 2849 1001	16.300	1.695 (10,4%)	
2.920	2.363	B 68	NW	Von: K9 Stadt Bielefeld Nach: B61 (Auffahrt OWD) Zählstelle: 4016 2350	33.900	1.695 (5,0%)	
2.921	2.364	A 395	NI	Von: Behelfs-AS BS-Melverode Nach: AS BS-Heidberg (2) Zählstelle: 3729 0419	39.400	1.694 (4,3%)	
2.922	2.364	B 54	NW	Von: B 54 Olpe Nach: L 512 Zählstelle: 4913 2206	12.100	1.694 (14,0%)	
2.923	2.365	B 256	RP	Von: L 258 Nach: B 42 Neuwied Zählstelle: 5510 0991	27.300	1.693 (6,2%)	
2.924	2.366	B 27	BW	Von: B27/L173 Schwenningen Nach: AS Villingen-Schwenningen (A 81) Zählstelle: 7917 1101	15.800	1.691 (10,7%)	

Nr	Rang	Straße	BL	Infos	DTV	SV (SV%)	BVWP
2.925	2.367	A 215	SH	Von: AK Kreuz Kiel-West (A 210) Nach: AS Blumenthal Zählstelle: 1726 1104	33.800	1.690 (5,0%)	
2.926	2.367	B 475	NW	Von: L 597 Nach: A 1 Anschlussstelle Ladbergen (74) Zählstelle: 3812 2302	10.000	1.690 (16,9%)	
2.927	2.368	A 31	NI	Von: AS Meppen (21) Nach: AS Twist (22) Zählstelle: 3308 0085	17.200	1.686 (9,8%)	
2.928	2.369	B 6	NI	Von: Abfahrt Oker Nach: Abfahrt Ohlhof Zählstelle: 4028 3355	20.300	1.685 (8,3%)	
2.929	2.370	B 77	SH	Von: Emd. L 47 Tunnel Nach: AS B 203 Zählstelle: 1623 0102	25.900	1.684 (6,5%)	
2.930	2.371	B 68	NW	Von: L933 Nach: K9 Stadt Bielefeld Zählstelle: 4017 2360	30.600	1.683 (5,5%)	
2.931	2.371	B 311	BW	Von: OD-Grenze Erbach Nach: Ulm-Donautal Zählstelle: 7625 1104	16.500	1.683 (10,2%)	
2.932	2.371	B 20	BY	Von: Mauthausen Nach: Piding Zählstelle: 8243 9200	21.300	1.683 (7,9%)	
2.933	2.372	B 4	NI	Von: B188 Nach: K7 Zählstelle: 3429 0413	13.900	1.682 (12,1%)	
2.934	2.373	B 3	NI	Von: Adelheidsdorf Nach: Celle (W estercele) Zählstelle: 3426 3324	22.700	1.680 (7,4%)	VB 02KK
2.935	2.374	B 300	BY	Von: Schrobenhausen Nach: St 2043 Zählstelle: 7433 9101	11.500	1.679 (14,6%)	VB 02KK
2.936	2.374	B 2	BY	Von: Kiliansdorf Nach: Roth Zählstelle: 6732 9181	15.400	1.679 (10,9%)	VB 24KB
2.937	2.374	B 303	BY	Von: AS ST 2177 (BAD ALEXANDERSBAD) Nach: AS ST 2177 (MARKTREDWITZ) Zählstelle: 5938 9148	15.400	1.679 (10,9%)	WB 04KB
2.938	2.375	B 3	HE	Von: Schöne Aussicht Nach: Kreisel "Halsdorf" Zählstelle: 5019 0427	8.300	1.677 (20,2%)	
2.939	2.376	B 2	BY	Von: Pleinfeld/Nord Nach: Emd. St2226 Zählstelle: 6832 9106	13.200	1.676 (12,7%)	
2.940	2.376	B 8	BY	Von: Pfatter Nach: Rinkam Zählstelle: 7040 9100	6.300	1.676 (26,6%)	
2.941	2.377	B 27a	BW	Von: B27/B27a, S*Stgt.-Zuffenhausen Nach: S*Stgt.-Stammheim Zählstelle: 7121 1112	10.600	1.675 (15,8%)	

Nr	Rang	Straße	BL	Infos	DTV	SV (SV%)	BVWP
2.942	2.377	A 71	TH	Von: AS Arnstadt-Süd (14) Nach: AS Ilmenau-Ost (15) Zählstelle: 5232 0016	19.700	1.675 (8,5%)	
2.943	2.377	B 216	NI	Von: Lüneburg (O), (AS B 4/B 209) Nach: Lüneburg/Hafen, (AS L 221) Zählstelle: 2728 3323	19.700	1.675 (8,5%)	
2.944	2.378	B 5	BB	Von: AS Berlin-Spandau, A 10 Nach: B 273 Zählstelle: 3443 2070	16.100	1.674 (10,4%)	
2.945	2.378	B 51	NI	Von: AS Osnabrück-Nahne (A 30) Nach: B 68 b. Harderberg Zählstelle: 3714 0406	29.900	1.674 (5,6%)	
2.946	2.379	B 471	BY	Von: AS B388 Nach: AS M3 Zählstelle: 7736 9105	23.900	1.673 (7,0%)	
2.947	2.379	B 5	BB	Von: Landesgrenze Nach: L 20 (West) Zählstelle: 3444 2040	24.600	1.673 (6,8%)	
2.948	2.380	B 252	HE	Von: Herzhausen Nach: Dorffitter Zählstelle: 4719 0210	8.800	1.672 (19,0%)	VB 02KK
2.949	2.381	B 300	BY	Von: St 2043 Nach: B 13 Süd Zählstelle: 7434 9101	10.500	1.670 (15,9%)	
2.950	2.382	B 16	BY	Von: OA Neuburg Nach: St 2050 Zählstelle: 7232 9102	8.100	1.669 (20,6%)	
2.951	2.382	B 42	RP	Von: L 258 Nach: B 256 Neuwied Zählstelle: 5510 0990	23.500	1.669 (7,1%)	WB 04KK
2.952	2.383	A 46	NW	Von: AS Arnberg-Ost (66) Nach: AS Freienohl (67) Zählstelle: 4514 2102	17.200	1.668 (9,7%)	
2.953	2.384	B 482	NW	Von: K 6 Nach: K 39 Zählstelle: 3619 2258	10.100	1.667 (16,5%)	
2.954	2.385	B 251	HE	Von: OU Korbach, Arolser Landstr. Nach: OU Korbach, Strother Str. Zählstelle: 4719 0213	9.100	1.665 (18,3%)	
2.955	2.385	B 16a	BY	Von: OE Ingolstadt Nach: St 2231 Zählstelle: 7234 9106	22.500	1.665 (7,4%)	
2.956	2.386	B 15	BY	Von: AS St2177 Nach: AS B2 Zählstelle: 5737 9103	22.800	1.664 (7,3%)	
2.957	2.386	A 60	RP	Von: AS Bitburg (6) Nach: AS Badem (7) Zählstelle: 5905 0112	10.600	1.664 (15,7%)	
2.958	2.387	B 316	BW	Von: Degerfelden Nach: B34/B316 Rheinfelden Zählstelle: 8412 1102	15.400	1.663 (10,8%)	

Nr	Rang	Straße	BL	Infos	DTV	SV (SV%)	BVWP
2.959	2.387	B 16	BY	Von: Cham (A93 / AS Rbg-Nord) Nach: Regensburg(B15/ 16 n. Regensbg.) Zählstelle: 6938 9158	26.400	1.663 (6,3%)	
2.960	2.387	A 31	NI	Von: AS Geeste (23) Nach: AS Wietmarschen (24) Zählstelle: 3409 0083	16.800	1.663 (9,9%)	
2.961	2.387	B 213	NI	Von: L874 Nach: K236 Zählstelle: 3017 0440	9.500	1.663 (17,5%)	
2.962	2.388	A 15	BB	Von: AS Forst (7) Nach: AS Bademeusel (8) Zählstelle: 4354 1002	6.200	1.662 (26,8%)	
2.963	2.389	B 281	TH	Von: K 1500 U Nach: K 1510 U Zählstelle: 5335 4475	9.600	1.661 (17,3%)	
2.964	2.390	B 303	BY	Von: Emd. ST 2180 (N ARZBERG) Nach: AS ST 2178 (N SCHIRNDING) Zählstelle: 5939 9169	6.300	1.657 (26,3%)	VB 24KB
2.965	2.390	B 14	BW	Von: B14/L1080, Backnang Nach: B14/L1115/K 1832, Backnang Zählstelle: 7022 1102	21.800	1.657 (7,6%)	
2.966	2.390	B 69	NI	Von: Vechta, L 843 Nach: Vechta, L 846 Zählstelle: 3215 0488	7.600	1.657 (21,8%)	
2.967	2.391	B 45	HE	Von: L 3115 Nach: K 125 Zählstelle: 6119 0483	24.000	1.656 (6,9%)	WB* 24KK
2.968	2.391	B 50	RP	Von: L 108 Simmern West Nach: K 55 Simmern Ost Zählstelle: 6011 0060	18.000	1.656 (9,2%)	
2.969	2.391	B 33	BW	Von: B33/B34 AS Radolfzell Nach: B33/K6170 Allensbach Zählstelle: 8220 1112	21.500	1.656 (7,7%)	
2.970	2.392	B 3	HE	Von: Schönstadt Nach: Schöne Aussicht Zählstelle: 5119 0302	8.900	1.655 (18,6%)	
2.971	2.393	B 314	BW	Von: B314/L158/K6506 Untereggingen Nach: B315/K6597 Grimmelshofen Zählstelle: 8216 1103	8.700	1.653 (19,0%)	VB 02KK
2.972	2.393	A 31	NI	Von: AS Riepe (6) Nach: AS Neermoor (7) Zählstelle: 2610 0078	19.000	1.653 (8,7%)	
2.973	2.394	B 35	BW	Von: B35/K4521 Maulbronn Nach: B35/L1131 Knoten bei Maulbronn Zählstelle: 7018 1105	8.100	1.652 (20,4%)	
2.974	2.394	B 40	HE	Von: AS Krifteler Dreieck (A 66) Nach: AS Frankfurt-Sindlingen Zählstelle: 5916 0920	40.300	1.652 (4,1%)	
2.975	2.394	A 395	NI	Von: AS BS-Stöckheim (3) Nach: AS Wolfenbüttel-Nord (4) Zählstelle: 3729 0421	36.700	1.652 (4,5%)	

Nr	Rang	Straße	BL	Infos	DTV	SV (SV%)	BVWP
2.976	2.395	B 51	NW	Von: B 54 Nach: L 586 Zählstelle: 4011 2307	35.900	1.651 (4,6%)	VB 24KB
2.977	2.395	B 100	ST	Von: AS Halle/Peißen (A 14) Nach: OD-Grenze Halle Zählstelle: 4438 3071	35.900	1.651 (4,6%)	
2.978	2.396	B 25	BY	Von: Wallerstein Emd. St 1060 W Nach: Nördlingen Emd. B 29 Zählstelle: 7128 9155	8.500	1.649 (19,4%)	VB 02KK
2.979	2.397	B 291	BW	Von: B 291 / L 723 Walldorf, W Nach: AS B 291 Walldorf BAB Anschluss Zählstelle: 6617 1105	31.700	1.648 (5,2%)	
2.980	2.397	B 299	BY	Von: K B85 (Ursensollen) W Nach: AMBERG (Neumühle) Zählstelle: 6537 9110	8.000	1.648 (20,6%)	WB 02KK
2.981	2.398	B 96a	BE	Von: Landesgrenze MV Nach: AD Treptow (A113) Zählstelle: 3647 0028	27.900	1.646 (5,9%)	
2.982	2.399	B 402	NI	Von: K 224 / K 205 Nach: L 54 Zählstelle: 3310 0458	4.700	1.645 (35,0%)	
2.983	2.399	B 19	BW	Von: B 14 / B 19 Schwáb. Hall Nach: B 19 / L 1060 Schwáb. Hall Zählstelle: 6824 1101	25.700	1.645 (6,4%)	
2.984	2.400	B 4	NI	Von: AS Westerode (A 395) Nach: AS Bad Harzburg Zählstelle: 4029 0349	19.800	1.643 (8,3%)	
2.985	2.400	B 303	BY	Von: Emd. Zeickhorn Nach: Emd. Ebersdorf/Cob. Zählstelle: 5732 9200	15.500	1.643 (10,6%)	
2.986	2.400	B 19	BY	Von: B 286 / Richt. Maibach Nach: B 286 / Richt. Oerlenbach Zählstelle: 5826 9100	19.100	1.643 (8,6%)	
2.987	2.401	B 206	SH	Von: AS Bad Segeberg-Nord (A 21) Nach: Bad Segeberg (K 102) Zählstelle: 2027 1165	16.100	1.642 (10,2%)	
2.988	2.401	B 239	NW	Von: L 804 Nach: AS Herford/Bad Salzuffen (A 2) Zählstelle: 3918 2292	16.100	1.642 (10,2%)	VB 02KK
2.989	2.401	B 297	BW	Von: B 297/B 312 Neckartailfingen Nach: B 297/K 1230 Neckarhausen Zählstelle: 7321 1102	17.100	1.642 (9,6%)	WB 02KK
2.990	2.401	A 59	NW	Von: AS Duisburg-Buchholz (14) Nach: AS Duisburg-Großenbaum (15) Zählstelle: 4606 2105	33.500	1.642 (4,9%)	
2.991	2.402	B 482	NW	Von: K 39 Nach: L 772 Zählstelle: 3619 2259	13.900	1.640 (11,8%)	
2.992	2.403	B 252	HE	Von: OE Wetter Nach: Simtshausen Zählstelle: 5018 0406	12.900	1.638 (12,7%)	VB 02KK

Nr	Rang	Straße	BL	Infos	DTV	SV (SV%)	BVWP
2.993	2.403	B 19	BY	Von: B 279 / N Bad Neustadt-Saale Nach: B 279 / S Heustreu Zählstelle: 5627 9102	18.000	1.638 (9,1%)	
2.994	2.403	B 30	BW	Von: B30/B312/B465 Biberach-Jordanbad Nach: B30 Biberach-Nord (AS Barabein) Zählstelle: 7824 1106	14.000	1.638 (11,7%)	
2.995	2.404	B 2	BY	Von: Dietfurt Nach: Schambach Zählstelle: 7031 9100	10.700	1.637 (15,3%)	WB 02KK
2.996	2.405	B 2	BY	Von: Weissenburg/Sued Nach: Weissenburg/Mitte Zählstelle: 6931 9110	14.100	1.636 (11,6%)	
2.997	2.406	B 2	BY	Von: Dettenheim Nach: Weissenburg/Sued Zählstelle: 6931 9101	14.600	1.635 (11,2%)	VB 02KK
2.998	2.406	B 31	BW	Von: B31/K5756 Pfohren Nach: B31/L185 Kirchen-Hausen Zählstelle: 8017 1103	11.200	1.635 (14,6%)	
2.999	2.406	B 303	BY	Von: AS Marktredwitz-Nord (A 93) Nach: AS N SEUSSEN Zählstelle: 5938 9154	7.500	1.635 (21,8%)	
3.000	2.407	B 10	BW	Von: B 10/L 1214 Eislingen Nach: B 10/B 466 Süßen Zählstelle: 7324 1101	22.700	1.634 (7,2%)	VB 04KB
3.001	2.408	B 204	SH	Von: B 5 Ri. Nord Nach: Heide Zählstelle: 2022 0677	21.200	1.632 (7,7%)	
3.002	2.408	A 623	SL	Von: AS SB-Herrensohr (5) Nach: AS SB-Ludwigsberg (7) Zählstelle: 6708 0245	34.000	1.632 (4,8%)	
3.003	2.408	B 29	BW	Von: B29 Auf-und Abfahrt Schwäbisch Gmünd Nach: B29/L1075 Schwäbisch Gmünd Zählstelle: 7224 1106	16.000	1.632 (10,2%)	VB 02KK
3.004	2.409	A 46	NW	Von: AS Freienohl (67) Nach: AS Wennemen (68) Zählstelle: 4614 2100	16.300	1.630 (10,0%)	
3.005	2.409	B 35	BW	Von: B35/L555 Rheinsheim Nach: B35/B36 Graben-Neudorf Zählstelle: 6816 1100	8.400	1.630 (19,4%)	
3.006	2.410	B 54	NW	Von: AK Münster-Nord (A1/B54) Nach: AS Nienberge Zählstelle: 4011 2102	27.600	1.628 (5,9%)	
3.007	2.410	B 41	SL	Von: AD Dreieck Neunkirchen / Spiesen Nach: B41/L124, Neunkirchen Zählstelle: 6608 0195	22.300	1.628 (7,3%)	
3.008	2.411	A 443	NW	Von: AK Kreuz Unna-Ost (A 44) Nach: Anschluss B 233 Zählstelle: 4412 2104	13.900	1.626 (11,7%)	
3.009	2.411	B 92	SN	Von: B 92/S 312 Nach: A 72 AS Plauen-Süd (6) Zählstelle: 5538 1104	16.100	1.626 (10,1%)	

Nr	Rang	Straße	BL	Infos	DTV	SV (SV%)	BVWP
3.010	2.411	B 5	BE	Von: Magistatsweg Nach: Wilhelmstraße Zählstelle: 3445 0013	25.400	1.626 (6,4%)	
3.011	2.412	B 85	BY	Von: Cham (B85 / B16 b. Roding) Nach: Schwandorf (B85/B20 Cham-Süd) Zählstelle: 6741 9142	14.500	1.624 (11,2%)	VB 24KK
3.012	2.413	B 189	ST	Von: OE Magdeburg Nach: AS Magdeburg-Zentrum (A 2) Zählstelle: 3835 5060	34.500	1.622 (4,7%)	
3.013	2.414	B 294	BW	Von: AS Freiburg-Nord (A 5) Nach: B3/B294 Autobahnzubringer FR-Nord Zählstelle: 7913 1104	21.900	1.621 (7,4%)	
3.014	2.414	B 29	BW	Von: B29/L1075 Schwäbisch Gmünd Nach: B29/L1157 Verteiler Iggingen Zählstelle: 7125 1100	14.600	1.621 (11,1%)	VB 24KB
3.015	2.415	A 215	SH	Von: AS Blumenthal Nach: AD Dreieck Bordesholm (A 7) Zählstelle: 1825 0913	27.000	1.620 (6,0%)	
3.016	2.416	B 65	NI	Von: Bad Nenndorf Nach: Hannover Zählstelle: 3624 0421	22.800	1.619 (7,1%)	WB 02KK
3.017	2.417	B 20	BY	Von: OD-Burghausen Nach: Burghausen-Nord Zählstelle: 7842 9171	22.100	1.613 (7,3%)	WB 02KK
3.018	2.417	B 299	BY	Von: AS Siegenburg (A 93) Nach: St 2643 Pfeffenhausen Zählstelle: 7237 9250	7.400	1.613 (21,8%)	
3.019	2.418	B 8	HE	Von: Knoten B 49 Nach: OA Limburg Zählstelle: 5614 0115	32.900	1.612 (4,9%)	VB 02KK
3.020	2.418	A 46	NW	Von: AS Hückelhoven-West (6) Nach: AS Hückelhoven-Ost (7) Zählstelle: 4903 2103	26.000	1.612 (6,2%)	
3.021	2.418	A 395	NI	Von: AS Wolfenbüttel-Süd (7) Nach: AS Flöthe (8) Zählstelle: 3828 0425	23.700	1.612 (6,8%)	
3.022	2.419	B 303	BY	Von: AS N SEUSSEN Nach: Emd. ST 2180 (N ARZBERG) Zählstelle: 5939 9168	6.100	1.610 (26,4%)	
3.023	2.419	B 41	RP	Von: ?????? Nach: B 48 b. Rüdesheim Zählstelle: 6113 0028	23.000	1.610 (7,0%)	
3.024	2.419	B 272	RP	Von: K 32 Weingarten Nach: L 507 Schwegenheim Zählstelle: 6715 0141	11.100	1.610 (14,5%)	
3.025	2.420	B 80	ST	Von: B180 / OU Eisleben Nach: L 164 Zählstelle: 4435 1027	17.300	1.609 (9,3%)	
3.026	2.421	A 38	ST	Von: AS Allstedt (18) Nach: AS Eisleben (19) Zählstelle: 4534 7056	8.000	1.608 (20,1%)	

Nr	Rang	Straße	BL	Infos	DTV	SV (SV%)	BVWP
3.027	2.422	B 70	NI	Von: L 67 Nach: K 250 Zählstelle: 3309 0415	9.800	1.607 (16,4%)	
3.028	2.422	A 31	NI	Von: AS Haren (Ems) (19) Nach: AS Wesuwe (20) Zählstelle: 3209 0087	15.600	1.607 (10,3%)	
3.029	2.423	B 463	BW	Von: B 27/B463 Balingen/Süd Nach: B463/L 440 Weilstetten Zählstelle: 7719 1100	29.200	1.606 (5,5%)	
3.030	2.423	B 16	BY	Von: St2232 Nord Nach: B 300 Zählstelle: 7235 9111	7.400	1.606 (21,7%)	
3.031	2.424	B 173	BY	Von: Abzweig B 289/L 2191 b. Zettlitz Nach: Abzweig KC 27 Oberlangenstadt Zählstelle: 5833 9572	11.800	1.605 (13,6%)	WB* 24KK
3.032	2.425	A 31	NI	Von: AS Neermoor (7) Nach: AS Veenhusen (8) Zählstelle: 2610 0079	19.300	1.602 (8,3%)	
3.033	2.425	B 34	BW	Von: B34/L152 Bad Säckingen Konz Nach: B34/K6542 Albert Zählstelle: 8414 1102	15.400	1.602 (10,4%)	
3.034	2.425	B 75	NI	Von: Bremen Nach: Hamburg Zählstelle: 2822 0431	17.600	1.602 (9,1%)	
3.035	2.425	A 71	TH	Von: AS Gräfenroda (17) Nach: AS Oberhof (18) Zählstelle: 5330 0019	14.300	1.602 (11,2%)	
3.036	2.426	B 58	NW	Von: K 14 Büderich Nach: L 460 Zählstelle: 4305 5226	15.700	1.601 (10,2%)	VB 02KK
3.037	2.426	B 56	NW	Von: AS Düren (A 4) Nach: KP -L257 Zählstelle: 5104 5214	29.100	1.601 (5,5%)	VB 04KK
3.038	2.427	B 5	BE	Von: Pichelsdorfer Straße Nach: Scholzplatz Zählstelle: 3445 001	40.000	1.600 (4,0%)	
3.039	2.427	A 71	TH	Von: AS Oberhof (18) Nach: AS Suhl/Zella-Mehlis (19) Zählstelle: 5330 0020	16.000	1.600 (10,0%)	
3.040	2.428	A 395	NI	Von: AS Flöthe (8) Nach: AS Schladen-Nord (9) Zählstelle: 3929 0326	21.900	1.599 (7,3%)	
3.041	2.429	A 29	NI	Von: AS Jaderberg (10) Nach: AS Hahn-Lehmden (11) Zählstelle: 2614 0137	26.200	1.598 (6,1%)	
3.042	2.430	A 623	SL	Von: AS Sulzbach (3) Nach: AS Sulzbach (3) Zählstelle: 6608 0532	32.600	1.597 (4,9%)	
3.043	2.431	B 15	BY	Von: RO 25 Kirchdorf Nach: AS Rosenheim (A 8) Zählstelle: 8138 9200	16.800	1.596 (9,5%)	VB 02KK

Nr	Rang	Straße	BL	Infos	DTV	SV (SV%)	BVWP
3.044	2.431	B 4	NI	Von: L320 Ribbesbüttel Nach: Gifhorn Zählstelle: 3529 0414	15.800	1.596 (10,1%)	VB 24KK
3.045	2.432	B 300	BY	Von: Vogelsang Emd. B 10 Nach: OD Augsburg Zählstelle: 7630 9128	27.500	1.595 (5,8%)	VB 04KK
3.046	2.433	B 303	BY	Von: AS Bad Berneck/Himmelkron (A 9) Nach: Emd. B 2 (OD BAD BERNECK) Zählstelle: 5935 9143	8.300	1.594 (19,2%)	WB 04KB
3.047	2.434	A 31	NI	Von: AS Emden-Ost (5) Nach: AS Riepe (6) Zählstelle: 2610 3350	17.900	1.593 (8,9%)	
3.048	2.435	A 1	SH	Von: AS Oldenburg i.H.-Mitte (10) Nach: AS Oldenburg i.H.-Süd (11) Zählstelle: 1731 0145	17.300	1.592 (9,2%)	
3.049	2.435	B 10	BY	Von: AS Nersingen (A 7) Nach: OD Nersingen (St 2021) Zählstelle: 7526 9109	17.300	1.592 (9,2%)	
3.050	2.435	B 27	NI	Von: AS GOETTINGEN-NORD (A7/A388) Nach: AS GOETTINGEN-HOLTENSEN Zählstelle: 4425 0999	17.300	1.592 (9,2%)	
3.051	2.436	A 270	HB	Von: AS Bremen-St. Magnus (6) Nach: AS Bremen-Lesum (7) Zählstelle: 2818 0246	40.800	1.591 (3,9%)	
3.052	2.436	B 50	RP	Von: K 81 Nach: L 195 Zählstelle: 6010 0130	15.600	1.591 (10,2%)	VB 24KK
3.053	2.436	B 64	NW	Von: K3 Kreis Gütersloh Nach: L782 (Wiedenbrücker Straße) Zählstelle: 4116 2215	13.600	1.591 (11,7%)	
3.054	2.436	A 17	SN	Von: AS Dresden-Prohlis (4) Nach: AS Heidenau in Sachsen (5) Zählstelle: 5048 1001	19.400	1.591 (8,2%)	
3.055	2.437	A 31	NI	Von: AS Twist (22) Nach: AS Geeste (23) Zählstelle: 3309 0084	17.100	1.590 (9,3%)	
3.056	2.438	B 15	BY	Von: OE Landshut (Harlanderknoten) Nach: Anschluß Ergolding Zählstelle: 7439 9110	27.400	1.589 (5,8%)	
3.057	2.438	B 71	ST	Von: B 71 / L 11 / K 1386 / Cheinitz Nach: B 71 / L 1 / SM-Gr. / Winterfeld Zählstelle: 3233 6007	7.000	1.589 (22,7%)	
3.058	2.438	B 71	ST	Von: L 20 Nach: L 11 / K 1386 / Cheinitz Zählstelle: 3333 3820	7.000	1.589 (22,7%)	
3.059	2.438	B 71	ST	Von: L 21 Nach: L 20 Zählstelle: 3333 6006	7.000	1.589 (22,7%)	
3.060	2.439	B 101	SN	Von: B 101/K 7707/S 197 Nach: A 4 AS Siebenlehn (75) Zählstelle: 5045 1110	13.000	1.586 (12,2%)	VB 02KK

Nr	Rang	Straße	BL	Infos	DTV	SV (SV%)	BVWP
3.061	2.440	B 54	NW	Von: B 499 Nach: L 510 Zählstelle: 3810 2304	13.100	1.585 (12,1%)	
3.062	2.441	B 1	NI	Von: Emmerke Nach: Himmelsthür Zählstelle: 3825 0405	26.400	1.584 (6,0%)	VB 04KK
3.063	2.441	B 2	BY	Von: OE BAYREUTH Nach: AS BAB A 9 / ST 2181 Zählstelle: 6035 9107	26.400	1.584 (6,0%)	
3.064	2.441	B 173	BY	Von: Emd. St2195 Nach: Emd. St2195 Zählstelle: 5636 9105	14.400	1.584 (11,0%)	
3.065	2.442	B 19	BY	Von: L 2292 / S Bad Neustadt-Saale Nach: NES 21 / Bad Neustadt-Saale Zählstelle: 5627 9109	19.300	1.583 (8,2%)	
3.066	2.443	B 80	ST	Von: B 80 / L 164 Nach: B 80 / L 80 Seeburg Zählstelle: 4536 1026	17.200	1.582 (9,2%)	
3.067	2.444	B 251	HE	Von: OU Korbach, Strother Str. Nach: OU Korbach, Meineringhausen Zählstelle: 4719 0214	7.600	1.581 (20,8%)	WB 02KK
3.068	2.445	B 299	BY	Von: B 301 Siegenburg Nach: AS Siegenburg (A 93) Zählstelle: 7237 9245	6.900	1.580 (22,9%)	
3.069	2.445	B 38a	BW	Von: AS Mannheim-Neckarau (A 656) Nach: B 38a/L 538/K 9753 MA Feudenheim Zählstelle: 6517 1108	42.700	1.580 (3,7%)	
3.070	2.445	B 441	NI	Von: B 442 Wunstorf Nach: Wunstorf-Luthe Zählstelle: 3522 0452	19.500	1.580 (8,1%)	VB 02KK
3.071	2.446	A 71	TH	Von: AS Ilmenau-West (16) Nach: AS Gräfenroda (17) Zählstelle: 5231 0018	16.800	1.579 (9,4%)	
3.072	2.447	B 85	BY	Von: Cham (B85/St 2149 b. Altenkr.) Nach: Schwandorf (B85 / B16 b. Roding) Zählstelle: 6741 9141	13.600	1.578 (11,6%)	VB 24KK
3.073	2.448	A 31	NI	Von: AS Veenhusen (8) Nach: AD Dreieck Leer (A 28) Zählstelle: 2710 0080	19.000	1.577 (8,3%)	
3.074	2.448	A 46	NW	Von: AS Enste (69) Nach: AS Meschede (70) Zählstelle: 4615 5119	14.600	1.577 (10,8%)	
3.075	2.449	B 16	BY	Von: St 2144 Abensberg Nach: St 2230 Kelheim Zählstelle: 7137 9200	7.000	1.575 (22,5%)	
3.076	2.450	A 38	ST	Von: AS Roßla (14) Nach: AS Sangerhausen-West (15) Zählstelle: 4533 7052	9.100	1.574 (17,3%)	
3.077	2.450	B 7	HE	Von: Abzweig Waldkappel (L 3226) Nach: Oetmannshausen (Abzweig B 7) Zählstelle: 4825 0265	9.900	1.574 (15,9%)	

Nr	Rang	Straße	BL	Infos	DTV	SV (SV%)	BVWP
3.078	2.451	B 27	HE	Von: Abzweig B 80 (Landesgrenze Thüringen) Nach: Landesgrenze Niedersachsen Zählstelle: 4625 0501	7.600	1.573 (20,7%)	
3.079	2.452	A 553	NW	Von: AS Brühl (3) Nach: AS Brühl-Ost (4) Zählstelle: 5107 2109	29.100	1.571 (5,4%)	
3.080	2.452	B 2	BY	Von: Röttenbach Nach: Kiliansdorf Zählstelle: 6832 9101	13.200	1.571 (11,9%)	
3.081	2.453	B 173	BY	Von: Oberrodach Emd. B303 Nach: Emd. St2207 Zählstelle: 5734 9254	10.900	1.570 (14,4%)	VB 02KK
3.082	2.453	B 404	SH	Von: Trappenkamp Nach: Bornhöved Zählstelle: 1927 0328	14.400	1.570 (10,9%)	
3.083	2.453	B 70	NI	Von: L 58 Nach: B 213 Zählstelle: 3510 0417	7.200	1.570 (21,8%)	
3.084	2.454	B 58	NW	Von: AS Schermbeck (A 31) Nach: B 224 b. Dorsten Zählstelle: 4207 5316	13.300	1.569 (11,8%)	
3.085	2.455	A 210	SH	Von: AS Schacht-Audorf (2) Nach: AK Kreuz Rendsburg (A 7) Zählstelle: 1624 0918	22.400	1.568 (7,0%)	
3.086	2.456	B 423	SL	Von: Homburg (OE) Nach: AS Homburg (A 6) Zählstelle: 6609 0502	22.700	1.566 (6,9%)	
3.087	2.456	B 8	NW	Von: Leverkusen-Fixheide Nach: AS Opladen (A 3) Zählstelle: 4907 2208	30.700	1.566 (5,1%)	
3.088	2.457	B 91	ST	Von: B 87 OD Weißenfels Nach: L 182 OD Weißenfels Zählstelle: 4737 3907	14.900	1.565 (10,5%)	
3.089	2.458	B 41	RP	Von: L 108 Bockenau Nach: L 234 Tankstelle Zählstelle: 6112 0022	15.800	1.564 (9,9%)	WB 04KK
3.090	2.458	B 71	ST	Von: B 71 / SBA-Gr. Magdeburg Nach: B 71 / B 188 Zählstelle: 3534 6001	6.600	1.564 (23,7%)	
3.091	2.458	B 71	ST	Von: B 245 Haldensleben Nach: SBA-Gr. Stendal Zählstelle: 3634 5036	6.600	1.564 (23,7%)	
3.092	2.459	B 91	ST	Von: L 172 Nach: L 171 Zählstelle: 4637 3857	19.300	1.563 (8,1%)	
3.093	2.460	B 3	NI	Von: AS Göttingen (A 7) Nach: Rampe A7 Zählstelle: 4425 0467	22.000	1.562 (7,1%)	
3.094	2.461	B 189	ST	Von: L 9 Nach: L 12 / K 1020 Zählstelle: 3136 3844	7.400	1.561 (21,1%)	VB 04KB als A 14

Nr	Rang	Straße	BL	Infos	DTV	SV (SV%)	BVWP
3.095	2.461	B 469	BY	Von: S OBERNBURG Nach: Wörth S OBERNBURG in Ri Obernburg Zählstelle: 6120 9210	22.300	1.561 (7,0%)	
3.096	2.461	B 3	BW	Von: B3/B462 Rastatt Nach: B3/Kreisgrenze Neumalsch Zählstelle: 7115 1100	10.200	1.561 (15,3%)	
3.097	2.462	B 471	BY	Von: Schoengeising Nach: AS K7 Zählstelle: 7833 9102	18.800	1.560 (8,3%)	
3.098	2.462	B 431	SH	Von: L 117 Nach: AS Elmshorn (A 23) Zählstelle: 2224 0903	24.000	1.560 (6,5%)	
3.099	2.462	B 214	NI	Von: Diepholz Stadtgrenze Nach: B 239 b. Rheden Zählstelle: 3316 0446	10.400	1.560 (15,0%)	
3.100	2.462	B 3	HE	Von: L 3155 Nach: L 3145 Zählstelle: 5020 0701	6.500	1.560 (24,0%)	
3.101	2.463	B 15	BY	Von: Kreuzung BAB A 8 Nach: AS Rosenheim (A 8) Zählstelle: 8138 9204	31.800	1.558 (4,9%)	
3.102	2.463	A 1	SH	Von: Anschluss B 207 Nach: AS Oldenburg i.H.-Nord (9) Zählstelle: 1631 0146	16.400	1.558 (9,5%)	VB 24KB
3.103	2.463	B 20	BY	Von: Ascha Nach: Landkreisgrenze Zählstelle: 6941 9100	7.600	1.558 (20,5%)	VB 02KK
3.104	2.463	B 54	NW	Von: L 539 Nach: L 323 Zählstelle: 4811 5304	17.700	1.558 (8,8%)	
3.105	2.464	B 27	BW	Von: B27/K2000/K2117 Bad Friedrichshall-Kochendorf Nach: B27/L1096 bei Bad Friedrichshall-Jagstfeld Zählstelle: 6721 1101	27.800	1.557 (5,6%)	WB 02KK
3.106	2.465	B 286	BY	Von: Schweinfurt Hafen Nach: AS Schweinfurt-Zentrum (A 70) Zählstelle: 5927 9111	30.500	1.556 (5,1%)	
3.107	2.466	B 5	BB	Von: B 273 Nach: Nauen, B 273 Zählstelle: 3443 2010	14.400	1.555 (10,8%)	
3.108	2.466	B 443	NI	Von: B 6 b. Rethen Nach: B 3 Pattensen Zählstelle: 3724 0470	19.200	1.555 (8,1%)	WB 02KK
3.109	2.467	B 27	HE	Von: Abzweig Blankenheim (K 74) Nach: Abzweig Bebra (K72) Zählstelle: 5024 0408	11.600	1.554 (13,4%)	WB 02KK
3.110	2.467	B 206	SH	Von: Bad Segeberg (Bf) Nach: Himphamp (K 7) Zählstelle: 2027 4803	13.400	1.554 (11,6%)	
3.111	2.467	B 81	ST	Von: B 81 / B 246a Nach: AS Magdeburg-Sudenburg (A 14) Zählstelle: 3935 3807	18.500	1.554 (8,4%)	VB 24KK

Nr	Rang	Straße	BL	Infos	DTV	SV (SV%)	BVWP
3.112	2.468	B 252	HE	Von: Simtshausen Nach: Münchhausen Zählstelle: 5018 6104	11.500	1.553 (13,5%)	VB 02KK
3.113	2.468	B 303	BY	Von: Emd. ST 2182 (HIMMELKRON) Nach: AS Bad Berneck/Himmelkron (A 9) Zählstelle: 5935 9144	11.500	1.553 (13,5%)	
3.114	2.469	B 460	HE	Von: AS Heppenheim (A 5) Nach: OA Heppenheim Zählstelle: 6317 0335	28.200	1.551 (5,5%)	
3.115	2.470	B 50	RP	Von: B 421 b. Kirchberg Nach: L 228 Zählstelle: 6010 7064	15.200	1.550 (10,2%)	VB 24KK
3.116	2.470	A 21	SH	Von: Anschluss B 404 Nach: AS Wahlstedt (11a) Zählstelle: 2027 0010	14.900	1.550 (10,4%)	
3.117	2.471	B 91	ST	Von: K 2169 b. Weißenfels Nach: AS Leuna (A 38) Zählstelle: 4737 3253	12.700	1.549 (12,2%)	
3.118	2.472	A 29	NI	Von: AS Varel-Obenstrohe (9) Nach: AS Jaderberg (10) Zählstelle: 2614 0136	25.800	1.548 (6,0%)	
3.119	2.473	B 247	TH	Von: L 1026/L 2147 Nach: AS Gotha (A 4) Zählstelle: 5130 0008	13.100	1.546 (11,8%)	VB 04KK
3.120	2.473	B 70	NW	Von: B 54 West b. Ochtrup Nach: B 54 Ost b. Ochtrup Zählstelle: 3809 2301	11.800	1.546 (13,1%)	
3.121	2.474	B 475	NW	Von: K 23 Nach: K 57 Ennigerloh Zählstelle: 4114 2328	6.800	1.544 (22,7%)	
3.122	2.474	B 16	BY	Von: ND 11 Nach: St 2050 Zählstelle: 7232 9100	6.300	1.544 (24,5%)	
3.123	2.474	B 400	HE	Von: Blinde Mühle Nach: Abzweig B 27 Zählstelle: 4925 0444	4.500	1.544 (34,3%)	
3.124	2.475	B 6	NI	Von: B 6 Gleidingen Nach: Zählstelle: 3725 0353	26.600	1.543 (5,8%)	
3.125	2.475	B 44	HE	Von: Neu Isenburg L3117 Nach: AS F-Süd (A 3) Zählstelle: 5917 0250	20.300	1.543 (7,6%)	
3.126	2.475	B 272	RP	Von: K 1 Nach: K 2 Zählstelle: 6715 0133	13.300	1.543 (11,6%)	
3.127	2.476	A 65	RP	Von: AS Mutterstadt (6) Nach: AK Kreuz Mutterstadt (A 61) Zählstelle: 6516 8101	30.800	1.540 (5,0%)	
3.128	2.477	A 20	MV	Von: AK Kreuz Rostock (A 19) Nach: AS Dummerstorf (17) Zählstelle: 1939 0027	17.100	1.539 (9,0%)	

Nr	Rang	Straße	BL	Infos	DTV	SV (SV%)	BVWP
3.129	2.478	B 252	HE	Von: Abzweig Arolser Landstrasse Nach: B 251/252 Berndorf Zählstelle: 4719 0208	14.500	1.537 (10,6%)	WB* 02KK
3.130	2.479	B 455	HE	Von: AS Friedberg (A 5) Nach: Ober Rosbach Zählstelle: 5718 0317	24.000	1.536 (6,4%)	
3.131	2.479	B 473	NW	Von: B 473 Nach: B 67 Zählstelle: 4105 2285	12.800	1.536 (12,0%)	
3.132	2.480	B 471	BY	Von: AS Dachau/Fuerstenfeldbruck (A 8) Nach: AS K12(Groebenried) Zählstelle: 7734 9103	13.100	1.533 (11,7%)	
3.133	2.481	B 27	BW	Von: B27 Schwenningen-Messegelände Nach: B27/L173 Schwenningen Zählstelle: 7917 1105	13.200	1.531 (11,6%)	
3.134	2.481	B 30	BW	Von: B30/L285 Gaisbeuren Nach: B30/L275 Bad Waldsee-Süd Zählstelle: 8024 1100	17.800	1.531 (8,6%)	WB 04KB
3.135	2.482	B 173	SN	Von: B 173/K 9080/S 36 Nach: A 17 AS Dresden-Gorbitz (2) Zählstelle: 4947 1100	14.300	1.530 (10,7%)	VB 04KK
3.136	2.482	B 214	NI	Von: B 61 b. Sulingen Nach: K 16 Zählstelle: 3319 0450	10.200	1.530 (15,0%)	
3.137	2.483	B 54	NW	Von: B 236 Nach: L 654 Zählstelle: 4410 5318	18.200	1.529 (8,4%)	VB 24KK
3.138	2.483	B 6	NI	Von: Abzweig B 248 Nach: Abfahrt Salzgitter-Bad Zählstelle: 3928 0411	15.600	1.529 (9,8%)	
3.139	2.484	A 11	MV	Von: Grenzübergang Pomellen (1) Nach: AS Penkun (3) Zählstelle: 2651 1607	8.300	1.527 (18,4%)	
3.140	2.485	B 2	BY	Von: AS Muenchen-Kreuzhof (A 95) Nach: AS Muenchen-Sending-Sued (A 95) Zählstelle: 7934 9083	47.700	1.526 (3,2%)	
3.141	2.485	B 255	RP	Von: AS Montabaur (A 3) Nach: L 300 Boden Zählstelle: 5513 0061	14.400	1.526 (10,6%)	
3.142	2.486	B 420	RP	Von: K 2 Nach: L 415 Zählstelle: 6113 0128	12.400	1.525 (12,3%)	
3.143	2.486	B 27	HE	Von: Abzweig Bebra (K 72) Nach: Abzweig Rotenburg (B 83) Zählstelle: 5024 0442	12.300	1.525 (12,4%)	
3.144	2.486	B 14	BW	Von: B14/L1187, S*Stgt.-Vaihingen Nach: B14/L1192, S*Stgt.-Heslach (West) Zählstelle: 7220 1215	37.200	1.525 (4,1%)	
3.145	2.486	B 34	BW	Von: B34/L220 Weiherhof Nach: B33/B34 AS Singen/Steißlingen Zählstelle: 8219 1108	15.100	1.525 (10,1%)	

Nr	Rang	Straße	BL	Infos	DTV	SV (SV%)	BVWP
3.146	2.486	A 1	SH	Von: AS Oldenburg i.H.-Süd (11) Nach: AS Lensahn (12) Zählstelle: 1731 0138	19.800	1.525 (7,7%)	
3.147	2.487	B 19	BY	Von: B 287 KG 20 / S Nach: Muennerstadt Zählstelle: 5727 9100	14.800	1.524 (10,3%)	
3.148	2.488	B 96	BB	Von: L 191 Ri Sommerfeld Nach: Löwenberg, B 167 n, Herzberg Zählstelle: 3145 3619	16.200	1.523 (9,4%)	VB 02KK
3.149	2.489	B 16	BY	Von: Regensburg (Bad Abbach) Nach: Ingolstadt (AS Pentling /B 15) Zählstelle: 7038 9123	17.300	1.522 (8,8%)	
3.150	2.489	B 173	BY	Von: Emd. St2200 Oberrodach Nach: Emd. B303 Zählstelle: 5734 9253	17.100	1.522 (8,9%)	VB 24KK
3.151	2.490	B 61	NW	Von: K37 Kreis Gütersloh Nach: K35 Kreis Gütersloh Zählstelle: 4016 2230	19.500	1.521 (7,8%)	
3.152	2.490	B 12	BY	Von: B388 Ruhstorf a.d. Nach: Rott AS Pocking (A 3) Zählstelle: 7546 9150	16.900	1.521 (9,0%)	
3.153	2.490	B 281	TH	Von: K 5030 W Nach: K 2100 W Zählstelle: 5235 0003	13.700	1.521 (11,1%)	VB 02KK
3.154	2.491	B 448	HE	Von: Obertshausen L3117 Nach: Tannenmühlkreisel Zählstelle: 5919 0318	29.800	1.520 (5,1%)	
3.155	2.491	B 441	NI	Von: B 215 Leese Nach: B 482 südl. Leese Zählstelle: 3520 0482	10.200	1.520 (14,9%)	
3.156	2.492	B 252	HE	Von: Abzweig Kupferberg Nach: L 3118 Berndorf Zählstelle: 4619 0107	10.700	1.519 (14,2%)	WB* 02KK
3.157	2.493	A 29	NI	Von: AS Varel/Bockhorn (8) Nach: AS Varel-Obenstrohe (9) Zählstelle: 2614 0138	24.100	1.518 (6,3%)	
3.158	2.493	A 864	BW	Von: AS Donaueschingen (B 27/B 33) Nach: AD Dreieck Bad Dürnheim (A 81) Zählstelle: 8017 1034	13.200	1.518 (11,5%)	
3.159	2.493	B 91	ST	Von: B 176 OD Weisenfels Nach: K 2169 b. Weißenfels Zählstelle: 4737 3815	13.200	1.518 (11,5%)	
3.160	2.494	B 41	RP	Von: Auffahrt Winzemheim Nach: Abfahrt KH Brückes Zählstelle: 6113 0026	20.500	1.517 (7,4%)	
3.161	2.494	B 12	BY	Von: AS B20 Nach: AS B12(Grenze) Zählstelle: 7744 9863	7.900	1.517 (19,2%)	
3.162	2.495	B 471	BY	Von: AS B11 München-Garching Nach: AS L2053 Zählstelle: 7736 9103	20.200	1.515 (7,5%)	

Nr	Rang	Straße	BL	Infos	DTV	SV (SV%)	BVWP
3.163	2.495	B 70	NI	Von: K 319 Nach: L 58 Zählstelle: 3610 0418	8.100	1.515 (18,7%)	
3.164	2.496	A 38	NI	Von: AS Deiderode (2b) Nach: AS Friedland (3) Zählstelle: 4525 0480	7.800	1.513 (19,4%)	
3.165	2.496	B 303	BY	Von: AS ST 2178 (N SCHIRNDING) Nach: BUNDESGRENZE Zählstelle: 5939 9170	6.100	1.513 (24,8%)	VB 24KB
3.166	2.496	B 19	TH	Von: Todenwarth Nach: L 1024/L 2617 Zählstelle: 5228 1907	12.500	1.513 (12,1%)	VB 02KK WB 24KK
3.167	2.496	B 3	NI	Von: Wülfingen Nach: Elze Zählstelle: 3824 0415	12.100	1.513 (12,5%)	WB 02KK
3.168	2.496	B 17	BY	Von: Emd. St 2055, Roemerkessel Nach: Emd. St 2054, Landsberg S Zählstelle: 7931 9150	12.100	1.513 (12,5%)	VB 02KK
3.169	2.497	B 327	RP	Von: Pfaffendorf Nach: B 9 Koblenz Zählstelle: 5611 7978	42.000	1.512 (3,6%)	
3.170	2.497	B 239	NW	Von: L 535/K 4 Kreis Lippe Nach: L 772/K 30 Kreis Lippe Zählstelle: 3918 2274	16.800	1.512 (9,0%)	VB 02KK
3.171	2.498	B 41	RP	Von: L 234 Waldböckelheim Nach: K 55 Weinsheim Zählstelle: 6112 0023	20.700	1.511 (7,3%)	
3.172	2.499	B 169	SN	Von: B 169/S 32 Nach: B 169/B 175 Döbeln Zählstelle: 4844 1104	10.200	1.510 (14,8%)	
3.173	2.500	B 486	HE	Von: Langen K168 Nach: Langen (O) Zählstelle: 6017 6221	22.500	1.508 (6,7%)	VB 24KK
3.174	2.501	B 221	NW	Von: L 387 Nach: B 7 b. Breyell Zählstelle: 4703 2217	10.600	1.505 (14,2%)	
3.175	2.502	B 482	NW	Von: L 764 Nach: B 65 b. Dankersen Zählstelle: 3719 2214	10.900	1.504 (13,8%)	
3.176	2.503	B 404	NI	Von: Eichholz (AS K 81) Nach: Rönne (AS L 217) Zählstelle: 2528 4901	13.300	1.503 (11,3%)	
3.177	2.504	B 15	BY	Von: St 2074 Altheim Nach: A 92 Zählstelle: 7439 9148	20.300	1.502 (7,4%)	
3.178	2.505	A 95	BY	Von: AD Dreieck Starnberg (A 952) Nach: AS Schäfflarn (5) Zählstelle: 7934 9160	41.700	1.501 (3,6%)	
3.179	2.505	B 5	BE	Von: Landsberger Allee Nach: Landesgrenze Zählstelle: 3447 0019	34.900	1.501 (4,3%)	

Nr	Rang	Straße	BL	Infos	DTV	SV (SV%)	BVWP
3.180	2.505	B 85	BY	Von: (Rothenkirchen) KC9 Pressig Nach: Emd. St2201 Zählstelle: 5633 9101	12.200	1.501 (12,3%)	VB 02KK
3.181	2.505	A 395	NI	Von: AS Schladen-Nord (9) Nach: AS Schladen-Süd (10) Zählstelle: 3929 0356	18.300	1.501 (8,2%)	
3.182	2.505	B 32	BW	Von: B32/L268 Mengen Nach: B32/L279 Herbertingen Zählstelle: 7922 1102	12.300	1.501 (12,2%)	VB 02KK
3.183	2.506	B 30	BW	Von: B30/L284 AS Baidt/Baienfurt Nach: B30/L285 Gaisbeuren Zählstelle: 8124 1100	20.000	1.500 (7,5%)	WB 04KB
3.184	2.506	B 30	BW	Von: OD Enzisreute Nach: Zählstelle: 8124 1100	20.000	1.500 (7,5%)	WB 04KB
3.185	2.506	B 30	BW	Von: OD Gaisbeuren Nach: Zählstelle: 8124 1100	20.000	1.500 (7,5%)	WB 04KB
3.186	2.507	B 311	BW	Von: Ehingen (Möbel Borst) Nach: Oberdisingen (Sportplatz) Zählstelle: 7724 1106	12.600	1.499 (11,9%)	WB 04KB
3.187	2.507	B 229	NW	Von: L 407 Nach: AS Remscheid (A 1) Zählstelle: 4809 2201	29.400	1.499 (5,1%)	VB 02KK
3.188	2.508	B 252	HE	Von: Abzweig Kupferberg Nach: L 3118 Abzweig Marsberger Str. L 3078/B 450 Zählstelle: 4619 0112	10.400	1.498 (14,4%)	WB* 02KK
3.189	2.509	B 54	NW	Von: L 510 Nach: B 70 Zählstelle: 3809 2302	13.600	1.496 (11,0%)	
3.190	2.510	B 214	NI	Von: B 239 b. Rheden Nach: L 344 Zählstelle: 3317 0447	5.600	1.495 (26,7%)	
3.191	2.510	B 4	BY	Von: AS St 2205 (neu) Nach: AS Coburg COs 27 Zählstelle: 5731 9109	20.200	1.495 (7,4%)	VB 04KK
3.192	2.511	B 239	NW	Von: L 712n Nach: L 535/K4 Kreis Lippe Zählstelle: 3918 2282	18.000	1.494 (8,3%)	VB 02KK
3.193	2.511	B 293	BW	Von: B35/B293/B294 Bretten Nach: B35/B293/B294 Bretten Zählstelle: 6918 1110	16.600	1.494 (9,0%)	
3.194	2.512	B 68	NW	Von: Bielefeld Brackweder Straße Nach: L933 Zählstelle: 4017 2370	28.700	1.492 (5,2%)	
3.195	2.512	B 9	RP	Von: ED Tankstelle-Ko Nach: ED Tankstelle-Bn Zählstelle: 5510 0002	22.600	1.492 (6,6%)	
3.196	2.513	A 62	RP	Von: AK Kreuz Landstuhl-West (A 6) Nach: Richtung Landstuhl-West Zählstelle: 6511 8638	21.000	1.491 (7,1%)	

Nr	Rang	Straße	BL	Infos	DTV	SV (SV%)	BVWP
3.197	2.513	B 525	NW	Von: L 608 Nach: A 31 AS Gescher/Coesfeld (33) Zählstelle: 4008 2410	10.500	1.491 (14,2%)	
3.198	2.513	B 224	NW	Von: L 427 (indirekt) Nach: A 44 Zählstelle: 4608 5249	25.700	1.491 (5,8%)	
3.199	2.514	B 189n	ST	Von: B 189 / L 47 Nach: B 189n / K 1167 Zählstelle: 3735 5063	20.700	1.490 (7,2%)	
3.200	2.514	B 5	BE	Von: Wilhelmstraße Nach: Gatower Straße Zählstelle: 3445 0014	30.400	1.490 (4,9%)	
3.201	2.514	B 463	BW	Von: B 463/L 440 Weilstetten Nach: B 463/K 7152 W Ebingen Zählstelle: 7719 1101	19.600	1.490 (7,6%)	
3.202	2.514	B 19	BY	Von: KG 20 / S Muennerstadt Nach: KG 1 / Muennerstadt Zählstelle: 5727 9102	13.300	1.490 (11,2%)	
3.203	2.514	B 71	ST	Von: B 71 / B 248 Nach: B 71 / B 190 / Salzwedel Zählstelle: 3133 6010	9.800	1.490 (15,2%)	
3.204	2.515	B 253	HE	Von: Emd. K 36 Nach: Emd. K 48 Frohnhausen Zählstelle: 5215 0101	20.400	1.489 (7,3%)	WB 02KK
3.205	2.516	A 60	RP	Von: AS Landscheid (9) Nach: AS Wittlich-West (10) Zählstelle: 6006 0115	12.200	1.488 (12,2%)	
3.206	2.516	B 214	NI	Von: L 347 Nach: B 61 b. Sulingen Zählstelle: 3318 0449	9.300	1.488 (16,0%)	
3.207	2.516	A 46	NW	Von: AS Wennemen (68) Nach: AS Enste (69) Zählstelle: 4615 2100	17.300	1.488 (8,6%)	
3.208	2.516	B 3	NI	Von: Landwehrkreisel Nach: Hemmingen Zählstelle: 3624 0350	26.100	1.488 (5,7%)	
3.209	2.517	B 93	SN	Von: AS Meerane (A 4) Nach: B 93/S 288 Zählstelle: 5140 1104	13.900	1.487 (10,7%)	
3.210	2.517	B 311	BW	Von: Oberdisingen (Sportplatz) Nach: OD-Grenze Erbach Zählstelle: 7625 1100	12.600	1.487 (11,8%)	VB 02KK
3.211	2.518	A 562	NW	Von: AS Bonn-Beuel-Süd (3) Nach: AK Kreuz Bonn-Ost (A 59/B 42) Zählstelle: 5208 5055	59.400	1.485 (2,5%)	
3.212	2.518	B 9	RP	Von: AS B 9 Spayer-Süd Nach: L 507 Zählstelle: 6616 0963	13.500	1.485 (11,0%)	
3.213	2.518	B 8	BY	Von: Rottendorf Nach: BAB A3 Zählstelle: 6226 9102	25.600	1.485 (5,8%)	

Nr	Rang	Straße	BL	Infos	DTV	SV (SV%)	BVWP
3.214	2.518	B 16	BY	Von: Riedlingen Kreisverkehr N Nach: Asbach-Bäumenheim KRZ B 2 Zählstelle: 7230 9133	14.700	1.485 (10,1%)	
3.215	2.519	B 51	SL	Von: B51/L109, Güdingen Nach: B51/L109, Güdingen Zählstelle: 6708 0439	21.200	1.484 (7,0%)	
3.216	2.519	B 188	ST	Von: B 71 westl. Gardelegen Nach: L 27 östl. Gardelegen Zählstelle: 3434 6904	7.000	1.484 (21,2%)	
3.217	2.520	B 8	BY	Von: Straubing (Baulastgr. St. R / Bund) Nach: Regensburg (Emd. B8 in GvS OU Barbing) Zählstelle: 6939 9113	16.300	1.483 (9,1%)	
3.218	2.521	B 186	SN	Von: B 87/B 186 Nach: B 181/B 186 Zählstelle: 4639 1106	10.900	1.482 (13,6%)	
3.219	2.521	B 8	HE	Von: AS Opelrondell (A 648) Nach: Anschluß B8 (Th.-Heuss-Allee) Zählstelle: 5817 0711	44.900	1.482 (3,3%)	
3.220	2.522	B 4	TH	Von: Demminer Str. Nach: K 590 A Zählstelle: 4931 0001	25.100	1.481 (5,9%)	
3.221	2.523	B 252	HE	Von: Abzweig Korbach Süd Nach: K 25 Dorffitter Zählstelle: 4719 0216	10.000	1.480 (14,8%)	
3.222	2.523	A 65	RP	Von: AS Dreieck Ludwigshafen-Süd (5) Nach: AS Mutterstadt (6) Zählstelle: 6516 8102	29.600	1.480 (5,0%)	
3.223	2.523	B 303	BY	Von: B4 Nach: Emd. Zeickhorn Zählstelle: 5731 9118	13.700	1.480 (10,8%)	
3.224	2.524	B 67	NW	Von: L 604 Nach: B 473 Bocholt Zählstelle: 4105 2281	8.600	1.479 (17,2%)	
3.225	2.524	B 54	NW	Von: L 572 Nach: B 474 Zählstelle: 3807 2401	8.500	1.479 (17,4%)	
3.226	2.525	A 395	NI	Von: AS Lengde (11) Nach: AS Vienenburg (12) Zählstelle: 4029 0351	19.200	1.478 (7,7%)	
3.227	2.526	B 443	NI	Von: K 147 Nach: AS Laatzen (A 7) (59) Zählstelle: 3625 0471	17.800	1.477 (8,3%)	
3.228	2.526	A 38	TH	Von: AS Nordhausen (11) Nach: AS Heringen (12) Zählstelle: 4531 0111	7.100	1.477 (20,8%)	
3.229	2.527	B 20	BY	Von: Furth/W. (AS Chammünster, B 20/B 85) Nach: Cham (As Arnschwang, B 20/ CHA 5) Zählstelle: 6742 9162	12.100	1.476 (12,2%)	WB 24KK
3.230	2.527	B 299	BY	Von: Landshut (St 2238) Nach: Neumarkt/Amberg Zählstelle: 6734 9167	11.900	1.476 (12,4%)	

Nr	Rang	Straße	BL	Infos	DTV	SV (SV%)	BVWP
3.231	2.528	A 31	NI	Von: AS Dörpen (17) Nach: AS Lathen (18) Zählstelle: 3009 0089	14.900	1.475 (9,9%)	
3.232	2.529	A 280	NI	Von: Grenzübergang Bunde-West (1) Nach: AS Bunde-West (2) Zählstelle: 2809 3358	9.700	1.474 (15,2%)	
3.233	2.529	B 42	HE	Von: AS L 3036 Nach: AS B 260 Zählstelle: 5914 0120	35.100	1.474 (4,2%)	
3.234	2.529	B 6	NI	Von: Gleidingen Nach: Sarstedt Zählstelle: 3725 0420	18.900	1.474 (7,8%)	
3.235	2.529	B 54	NW	Von: L 566 Nach: B 54 Zählstelle: 3708 1407	9.100	1.474 (16,2%)	
3.236	2.529	A 1	SL	Von: AS Illingen (142) Nach: AK Kreuz Saarbrücken (A 8) Zählstelle: 6608 0180	30.700	1.474 (4,8%)	
3.237	2.530	A 92	BY	Von: AK Kreuz Deggendorf (A 3) Nach: AS Deggendorf-Mitte (25) Zählstelle: 7143 9005	32.000	1.472 (4,6%)	
3.238	2.531	B 229	NW	Von: AS Remscheid (A 1) Nach: B 51 Lennup Zählstelle: 4809 2202	29.400	1.470 (5,0%)	VB 24KK
3.239	2.531	B 36	BW	Von: B 36 / B 39 / L 723 Hockenheim Süd Nach: B 36 / L 722 Hockenheim Nord Zählstelle: 6617 1104	24.500	1.470 (6,0%)	
3.240	2.531	B 21	BY	Von: Bad Reichenhall Nach: Bad Reichenhall-Nord Zählstelle: 8243 9122	19.600	1.470 (7,5%)	WB 02KK
3.241	2.531	B 469	BY	Von: NW WOERTH Nach: OU Woerth/Trennfurt NW WOERTH Zählstelle: 6120 9211	19.600	1.470 (7,5%)	
3.242	2.531	B 475	NW	Von: B 58 Neubeckum Nach: L 882 Zählstelle: 4214 2320	7.500	1.470 (19,6%)	VB 02KK
3.243	2.532	A 60	RP	Von: AS Spangdahlem (8) Nach: AS Landscheid (9) Zählstelle: 5906 0114	10.800	1.469 (13,6%)	
3.244	2.533	B 247	TH	Von: AS Gotha (A 4) Nach: B 7/L 1027 Gotha Zählstelle: 5030 0002	15.600	1.466 (9,4%)	VB 24KK
3.245	2.533	B 169	SN	Von: B 169/S 201 Nach: B 169/S 199 Zählstelle: 5044 1104	9.400	1.466 (15,6%)	WB 02KK
3.246	2.534	A 71	TH	Von: AS Ilmenau-Ost (15) Nach: AS Ilmenau-West (16) Zählstelle: 5231 0017	15.100	1.465 (9,7%)	
3.247	2.534	B 27	NI	Von: Ortsanfang Gieboldehausen Nach: Ortsende Gieboldehausen Zählstelle: 4327 9130	14.500	1.465 (10,1%)	WB 02KK

Nr	Rang	Straße	BL	Infos	DTV	SV (SV%)	BVWP
3.248	2.535	B 38	BW	Von: B 38 Weinheim Nach: B 3 / B 38 Weinheim (Saukopftunnel) Zählstelle: 6417 1112	26.600	1.463 (5,5%)	
3.249	2.535	B 189	ST	Von: 2. L 44 Nach: L 29 Dolle Zählstelle: 3735 3826	13.800	1.463 (10,6%)	VB 04KB als A 14
3.250	2.536	A 395	NI	Von: AS Wolfenbüttel-Nord (4) Nach: AS Wolfenbüttel-Nordwest (5) Zählstelle: 3829 0422	26.100	1.462 (5,6%)	
3.251	2.537	B 214	NI	Von: B 402 Fürstenau Nach: B 218 Schwangstorf Zählstelle: 3412 0434	9.800	1.460 (14,9%)	
3.252	2.537	A 31	NI	Von: AS Lathen (18) Nach: AS Haren (Ems) (19) Zählstelle: 3109 0088	14.600	1.460 (10,0%)	
3.253	2.538	B 404	NI	Von: Handorf (AS K 46) Nach: Eichholz (AS K 81) Zählstelle: 2628 0490	12.800	1.459 (11,4%)	
3.254	2.538	B 26	BY	Von: AB/Ebertbrücke in Ri Damm Nach: AB/Ebertbrücke in Ri Schönbusch Zählstelle: 6020 9205	42.900	1.459 (3,4%)	VB 24KK
3.255	2.538	B 169	SN	Von: B 169/K 9109 Nach: B 101/B 169/S 255 Aue Zählstelle: 5441 1108	22.100	1.459 (6,6%)	VB 02KK
3.256	2.538	B 85	BY	Von: Hasslach Emd. B89 Nach: Emd. KC25 Zählstelle: 5733 9209	14.300	1.459 (10,2%)	WB 02KK
3.257	2.539	A 11	BB	Von: AD Kreuz Uckermark (A 20) Nach: AS Gramzow (6) Zählstelle: 2749 1001	13.500	1.458 (10,8%)	
3.258	2.539	B 80	TH	Von: L 2076 Nach: L 2079 Zählstelle: 4531 0001	10.800	1.458 (13,5%)	VB 04KB als A 38
3.259	2.540	B 1	NW	Von: AS Unna-Zentrum (A 1) Nach: L 678 Zählstelle: 4411 2201	23.500	1.457 (6,2%)	
3.260	2.540	B 5	MV	Von: Kreuzung L 04 Nach: Ludwigslust Zählstelle: 2634 0105	6.200	1.457 (23,5%)	
3.261	2.541	B 27	HE	Von: Abzweig L 3464 Nach: Abzweig B 80 (Witzenhausen) Zählstelle: 4625 0534	6.800	1.455 (21,4%)	
3.262	2.542	B 67	NW	Von: AS Rees (A 3) Nach: B 67 Zählstelle: 4104 2260	14.400	1.454 (10,1%)	
3.263	2.542	B 475	NW	Von: K 6 Nach: L 792 Zählstelle: 4114 2301	11.100	1.454 (13,1%)	
3.264	2.543	B 455	HE	Von: AS Wiesbaden-Erbenheim (A 66) Nach: Erbenheim K634 Zählstelle: 5915 0650	69.200	1.453 (2,1%)	

Nr	Rang	Straße	BL	Infos	DTV	SV (SV%)	BVWP
3.265	2.544	B 80	ST	Von: B 80 / L 80 Seeburg Nach: B 80 / K 2149 Zählstelle: 4536 1025	14.100	1.452 (10,3%)	
3.266	2.545	B 269	SL	Von: B269, Dillingen Nach: AS Nalbach (A 8) Zählstelle: 6606 0374	12.300	1.451 (11,8%)	
3.267	2.545	B 304	BY	Von: Kreuzung mit B 15 Nach: Kreuzung mit L 2092 Zählstelle: 7939 9204	12.400	1.451 (11,7%)	
3.268	2.546	B 100	ST	Von: AS Halle (A 9) Nach: SBA-Gr. Halle Zählstelle: 4439 2048	17.900	1.450 (8,1%)	
3.269	2.546	B 100	ST	Von: AS Halle (A 9) Nach: L 143 Zählstelle: 4438 3067	17.900	1.450 (8,1%)	
3.270	2.546	B 463	BW	Von: B 463/K 7152 W Ebingen Nach: B 463/L 433 Ebingen Mitte Zählstelle: 7719 1102	15.100	1.450 (9,6%)	
3.271	2.547	B 41	RP	Von: L 244 Auffahrt Rüdesheim Nach: Abfahrt Winzenheim Zählstelle: 6113 0027	23.000	1.449 (6,3%)	
3.272	2.547	B 101	SN	Von: B 101/K 7772 Nach: B 101/K 7707/S 197 Zählstelle: 5045 1101	12.600	1.449 (11,5%)	
3.273	2.548	B 7	TH	Von: K 420 A Nach: Kreuz L 1056/K 2040 S Zählstelle: 5032 0001	18.100	1.448 (8,0%)	WB 24KK
3.274	2.548	B 1	BB	Von: L 338 Nach: Dahlwitz-Hoppeg, L 339 Zählstelle: 3448 2002	30.800	1.448 (4,7%)	
3.275	2.548	B 98	SN	Von: A 13 AS Thendorf (20) Nach: B 98/S 91 Zählstelle: 4648 1100	7.500	1.448 (19,3%)	VB 02KK
3.276	2.549	B 51	NI	Von: B 51/B 322 Nach: B 6/B 51 Zählstelle: 2918 0415	11.300	1.446 (12,8%)	
3.277	2.550	B 8	HE	Von: Sulzbach L3266 Nach: AS F-Höchst (A 66) Zählstelle: 5817 0506	65.700	1.445 (2,2%)	
3.278	2.550	B 98	SN	Von: B 98/S 91 Nach: B 98/B 101 Grossenhain Zählstelle: 4747 1102	9.900	1.445 (14,6%)	VB 02KK
3.279	2.550	B 471	BY	Von: AS A96(Inning a Ammersee) Nach: AS K6(Grafrath) Zählstelle: 7832 9100	17.000	1.445 (8,5%)	
3.280	2.550	A 980	BY	Von: AS Durach (OA 6) Nach: AS Waltenhofen (B 19) Zählstelle: 8327 9094	23.300	1.445 (6,2%)	
3.281	2.550	B 4	TH	Von: K 180 P Nach: K 170 P Zählstelle: 4831 4414	13.500	1.445 (10,7%)	

Nr	Rang	Straße	BL	Infos	DTV	SV (SV%)	BVWP
3.282	2.551	B 54	NW	Von: A 31 Nach: B 474 Zählstelle: 3808 2402	9.200	1.444 (15,7%)	
3.283	2.551	B 469	BY	Von: KLEINHEUBACH Nach: Miltenberg KLEINHEUBACH in Ri Laudenschbach Zählstelle: 6221 9204	14.300	1.444 (10,1%)	
3.284	2.551	B 69	NI	Von: AS Cloppenburg (A 1) Nach: BAB 1 Zählstelle: 3115 0486	8.700	1.444 (16,6%)	
3.285	2.551	B 36	BW	Von: B 36 / L 722 Hockenheim Nord Nach: AS Schwetzingen/Hockenheim (A 6) Zählstelle: 6617 1102	38.000	1.444 (3,8%)	
3.286	2.552	B 6	SN	Von: B 6/S 11 Nach: B 6/B 107 b. Wurzen Zählstelle: 4642 1103	19.500	1.443 (7,4%)	VB 24KK
3.287	2.553	B 96	BB	Von: Dahlewitz, L 40 Nach: Mahlow, B 96a Zählstelle: 3646 3621	17.800	1.442 (8,1%)	VB 24KK
3.288	2.554	A 980	BY	Von: AD Dreieck Allgäu (A 7) Nach: AS Durach (OA 6) Zählstelle: 8328 9095	20.000	1.440 (7,2%)	
3.289	2.554	A 661	HE	Von: AS Oberursel (2) Nach: AS Bad Homburg (3) Zählstelle: 5717 0984	48.000	1.440 (3,0%)	
3.290	2.554	A 38	ST	Von: AS Bad Lauchstädt (23) Nach: AS Merseburg-Nord (24) Zählstelle: 4637 7061	12.000	1.440 (12,0%)	
3.291	2.554	A 38	ST	Von: AS Merseburg-Nord (24) Nach: AS Merseburg-Süd (25) Zählstelle: 4637 7062	12.000	1.440 (12,0%)	
3.292	2.554	A 38	ST	Von: AS Merseburg-Süd (25) Nach: AS Leuna (26) Zählstelle: 4637 7063	12.000	1.440 (12,0%)	
3.293	2.554	B 91	ST	Von: B 87 östl. Weißenfels Nach: B 176 OD Weißenfels Zählstelle: 4838 3905	11.800	1.440 (12,2%)	
3.294	2.555	B 31	BW	Von: B31/K7772 Goldbach Nach: B31 Nußdorf Zählstelle: 8221 1100	10.900	1.439 (13,2%)	VB 24KK
3.295	2.556	B 4	BY	Von: AS 52 Nürnberg-Fischbach Nach: (A 9) Nürnberg-Fischbach Zählstelle: 6533 9121	22.100	1.437 (6,5%)	
3.296	2.557	A 38	ST	Von: AK Kreuz Rippachtal (A 9) Nach: AS Lützen (28) Zählstelle: 4739 7066	10.800	1.436 (13,3%)	
3.297	2.557	B 4	NI	Von: K7 Nach: L284 Zählstelle: 3429 0418	8.700	1.436 (16,5%)	
3.298	2.558	B 535	BW	Von: B 535/L 600a HD Kirchheim, Grasweg Nach: B 535 / L 598 HD Kirchheim, Sandhäuser Zählstelle: 6617 1133	32.600	1.434 (4,4%)	

Nr	Rang	Straße	BL	Infos	DTV	SV (SV%)	BVWP
3.299	2.559	B 54	HE	Von: Emd. B 455 Nach: Emd. L 3037 Wiesbaden Zählstelle: 5915 0316	49.400	1.433 (2,9%)	
3.300	2.560	B 169	SN	Von: B 98/B 169 b. Zeithain Nach: B 169/S 89 Zählstelle: 4646 1102	9.000	1.431 (15,9%)	VB 02KK
3.301	2.560	B 51	NI	Von: B 51/B 439 Nach: B 51/B 322 Zählstelle: 3018 0416	9.800	1.431 (14,6%)	
3.302	2.561	B 14	BW	Von: B14/L1115/K1832, Backnang Nach: B14/L1066,Sulzbach a.d.M. (Nord) Zählstelle: 7022 1100	18.100	1.430 (7,9%)	
3.303	2.562	A 60	RP	Von: AS Badem (7) Nach: AS Spangdahlem (8) Zählstelle: 5905 0113	10.200	1.428 (14,0%)	
3.304	2.562	B 55	NW	Von: AS B55/L808 Nach: AS Erwitte/Anröchte (A 44/B55) Zählstelle: 4415 2102	10.200	1.428 (14,0%)	
3.305	2.562	B 16	BY	Von: Roding (B15/ 16 n. Regensbg.) Nach: Regensburg (AS Haslbach, St. R.) Zählstelle: 6938 9159	14.000	1.428 (10,2%)	VB 02KK
3.306	2.562	B 3	NI	Von: B 3/ K 203 Nach: B 3 / K 201 Zählstelle: 3724 0437	13.600	1.428 (10,5%)	
3.307	2.562	B 69	NI	Von: Vechta, L881 Nach: Vechta, L843 Zählstelle: 3215 0487	5.900	1.428 (24,2%)	
3.308	2.563	B 300	BY	Von: PAF 21 Nach: St 2049 Zählstelle: 7334 9104	11.700	1.427 (12,2%)	
3.309	2.563	B 61	NW	Von: KP B 61 / L 545 Nach: KP B 61 / B 239 Zählstelle: 3818 2349	17.400	1.427 (8,2%)	
3.310	2.564	B 33	BW	Von: B33/L178 Villingen Nach: Bad Dürkheim/Abzweig B27/B33 Zählstelle: 7916 1100	19.800	1.426 (7,2%)	
3.311	2.564	B 41	RP	Von: L 233 Steinhardt Nach: L 108 Waldböckelheim Zählstelle: 6112 0021	14.400	1.426 (9,9%)	WB 04KK
3.312	2.564	B 303	BY	Von: Emd. ST 2981 (O FICHTELBERG) Nach: Emd. ST 2665 (TROESTAU) Zählstelle: 5937 9146	7.200	1.426 (19,8%)	WB 04KB
3.313	2.565	B 14	BW	Von: B14/27 Rottweil Nach: Abz. B462/B14 Zählstelle: 7817 1100	15.000	1.425 (9,5%)	
3.314	2.565	B 64	NW	Von: L 751, Rietberg Nach: L 922, Paderborn Zählstelle: 4217 2202	13.700	1.425 (10,4%)	
3.315	2.565	B 64	NW	Von: L 813, Paderborn Bahnhofstraße Nach: L 755, Borchener Straße Zählstelle: 4218 2229	25.900	1.425 (5,5%)	

Nr	Rang	Straße	BL	Infos	DTV	SV (SV%)	BVWP
3.316	2.566	B 256	RP	Von: L 119 Nach: K 52 Zählstelle: 5610 0033	12.700	1.422 (11,2%)	VB 02KK
3.317	2.566	B 68	NW	Von: Ende OD Bielefeld-Quelle Nach: L778 Zählstelle: 3916 2235	18.000	1.422 (7,9%)	
3.318	2.566	B 33	BW	Von: B33/K6170 Allensbach Nach: B33/K6170 Allensbach-Ost Zählstelle: 8220 1100	24.100	1.422 (5,9%)	
3.319	2.567	B 36	BW	Von: B 36 / L 546 / K 4252 Neulussheim Nach: B 36 / B 39 / L 723 Hockenheim Süd Zählstelle: 6717 1116	18.700	1.421 (7,6%)	
3.320	2.567	B 37	BW	Von: AS (A 656) Nach: B 37 HD, Bergheimer Strasse Zählstelle: 6517 1012	49.000	1.421 (2,9%)	
3.321	2.567	B 299	BY	Von: Weihbüchl Nach: LA 8 Geisenhausen Zählstelle: 7539 9300	14.500	1.421 (9,8%)	
3.322	2.568	B 69	NI	Von: Kreisgrenze Vechta-Cloppenburg Nach: Vechta, L881 Zählstelle: 3215 0490	10.600	1.420 (13,4%)	
3.323	2.568	B 8	HE	Von: Frankfurt Emd. L3001 Nach: Krzg. B 8/ L3268/ K 985 bei Bischofsh Zählstelle: 5818 0301	26.300	1.420 (5,4%)	
3.324	2.568	B 31	BW	Von: B31/L114 Breisach Kreisverkehr Nach: B31/K4933/L120/L134 Rimsinger Ei Zählstelle: 7911 1101	14.200	1.420 (10,0%)	VB 02KK
3.325	2.568	B 15	BY	Von: L 2078 Nach: Rosenheim Zählstelle: 8138 9201	22.900	1.420 (6,2%)	VB 02KK
3.326	2.569	B 10	BW	Von: B10/B463 Pforzheim Bahnhofplatz Nach: B10/K9808 Pforzheim Zählstelle: 7018 1100	30.200	1.419 (4,7%)	
3.327	2.569	B 158	BB	Von: Blumberg, L 312 Nach: AS Berlin-Hohenschönhausen, A 10 Zählstelle: 3347 2006	21.500	1.419 (6,6%)	
3.328	2.570	B 189	ST	Von: L 48 Nach: L 47 Zählstelle: 3735 5062	17.500	1.418 (8,1%)	VB 04KB als A 14
3.329	2.570	B 31	BW	Von: B31/K4933/L120/L134 Rimsinger Ei Nach: AS Bad Krozingen (A 5) Zählstelle: 8011 1101	13.500	1.418 (10,5%)	VB 02KK
3.330	2.571	B 34	BW	Von: B34/K6542 Albert Nach: B34/B500 Waldshut-Viehmarkt Zählstelle: 8414 1101	13.000	1.417 (10,9%)	
3.331	2.571	B 28	BW	Von: B27/B28 Tübingen Nach: B 28 Anschluß Betzingen Zählstelle: 7420 1105	30.800	1.417 (4,6%)	
3.332	2.572	B 252	HE	Von: OU Fkb Abzweig Rosenthaler Str. Nach: Abzweig B 253 Heimbach Zählstelle: 4918 0713	6.000	1.416 (23,6%)	VB 02KK

Nr	Rang	Straße	BL	Infos	DTV	SV (SV%)	BVWP
3.333	2.573	B 64	NW	Von: L836 Nach: L782(Mastholter Straße) Zählstelle: 4116 2211	12.200	1.415 (11,6%)	
3.334	2.573	B 6	ST	Von: AS Aschersleben West, NK 404 Nach: B 6 / 1. L 75 Zählstelle: 4233 4310	10.800	1.415 (13,1%)	VB 04KB
3.335	2.573	B 80	HE	Von: Abzweig B 27 Nach: Landesgrenze Thüringen Zählstelle: 4625 0509	4.300	1.415 (32,9%)	VB 04KB als A 38
3.336	2.574	B 19	BW	Von: B19/B466 Heidenheim Bahnunterführung Nach: B19/B466 Schnaitheim Zählstelle: 7327 1103	20.800	1.414 (6,8%)	
3.337	2.574	B 212	HB	Von: Grimsbystraße / Stresemannstraße Nach: AS Bremerhaven-Mitte (A27) Zählstelle: 2417 0501	24.800	1.414 (5,7%)	VB 24BK
3.338	2.574	A 27	HB	Von: AS Debstedt (5) Nach: AS Bremerhaven-Überseehäfen (6) Zählstelle: 2417 0130	22.800	1.414 (6,2%)	
3.339	2.574	B 96	MV	Von: AS Umspannwerk Nach: AS Greifswalder Chaussee Zählstelle: 1744 0260	18.600	1.414 (7,6%)	
3.340	2.575	B 212	NI	Von: B211 Brake Nach: L889 Golzwarden Zählstelle: 2616 0429	12.500	1.413 (11,3%)	
3.341	2.576	B 71	NI	Von: Spithal (L 261) Nach: Bergen/Dumme (L 263) Zählstelle: 3131 0439	4.400	1.412 (32,1%)	WB 02KK
3.342	2.577	B 20	BY	Von: AS Altenburg Nach: Anschlussast St2108 Zählstelle: 7542 9148	9.800	1.411 (14,4%)	
3.343	2.577	B 36	BW	Von: B36/K9650 Karlsruhe-Nordweststadt Nach: Karlsruhe (Ausfahrt Neureut) Zählstelle: 6916 1107	28.800	1.411 (4,9%)	
3.344	2.577	B 214	NI	Von: AS Holdorf (A 1) Nach: L 846 Zählstelle: 3415 0493	6.300	1.411 (22,4%)	
3.345	2.578	B 465	BW	Von: B 465/K 1250 Dettingen Nach: AS Kirchheim (Teck)-Ost (A 8) Zählstelle: 7322 1110	28.200	1.410 (5,0%)	
3.346	2.579	B 61	NW	Von: L 568 / K 9 Nach: Zählstelle: 4116 2219	17.400	1.409 (8,1%)	
3.347	2.579	B 27	HE	Von: Abzweig Vierbach (L3243) Nach: Weidenhäuser Kreuz Zählstelle: 4825 0104	7.300	1.409 (19,3%)	WB* 02KK
3.348	2.580	B 3	NI	Von: AS Rade (A 1) Nach: Elstorf (L 235) Zählstelle: 2524 0402	13.800	1.408 (10,2%)	WB 02KK
3.349	2.581	A 46	NW	Von: AS Dremmen (5) Nach: AS Hückelhoven-West (6) Zählstelle: 4902 5075	22.700	1.407 (6,2%)	

Nr	Rang	Straße	BL	Infos	DTV	SV (SV%)	BVWP
3.350	2.581	B 272	RP	Von: L 542 Essingen Nach: K 39 Hochstadt Zählstelle: 6715 0132	13.400	1.407 (10,5%)	
3.351	2.582	B 462	BW	Von: Abz. B462/14 Nach: AS Rottweil (A 81) Zählstelle: 7817 1110	15.800	1.406 (8,9%)	
3.352	2.582	B 233	NW	Von: L 678 Nach: AS Kamen-Zentrum (A 1) Zählstelle: 4412 2299	25.100	1.406 (5,6%)	
3.353	2.583	B 26	BY	Von: SW A'burg/Darmstaedter Str. in Ri AB Nach: SW A'burg/Darmstaedter Str. in RI DA Zählstelle: 6020 9204	19.500	1.404 (7,2%)	
3.354	2.583	A 395	NI	Von: AS Wolfenbüttel-Nordwest (5) Nach: AS Wolfenbüttel-West (6) Zählstelle: 3829 0423	24.200	1.404 (5,8%)	
3.355	2.584	B 75	SH	Von: Lübeck Nach: K 32 Travemünde Zählstelle: 2130 0204	18.700	1.403 (7,5%)	
3.356	2.585	B 4	BY	Von: Kaltenbrunn (Emd. St2204) Nach: AS B 289 Zählstelle: 5831 9101	14.300	1.401 (9,8%)	
3.357	2.585	B 221	NW	Von: B 509 Leuth Nach: AS Straelen (A 40) Zählstelle: 4603 2206	11.300	1.401 (12,4%)	
3.358	2.586	B 3	HE	Von: L 3234 Nach: L3235 Zählstelle: 4623 0579	7.400	1.399 (18,9%)	
3.359	2.587	B 8	BY	Von: AS Rottendorf (A 3) Nach: Repperndorf Zählstelle: 6226 9101	18.400	1.398 (7,6%)	VB 02KK
3.360	2.587	B 65	NW	Von: KP B 65 / K 18 Nach: KP B 65 / L 764 Zählstelle: 3719 2200	18.400	1.398 (7,6%)	VB 02KK
3.361	2.587	B 14	BY	Von: AS Wernberg-Koeblitz (A 93) Nach: O Schnaittenbach Zählstelle: 6438 9102	5.900	1.398 (23,7%)	
3.362	2.587	A 23	SH	Von: AS Itzehoe-Nord (8) Nach: Anschluss B 204 Zählstelle: 1922 0676	21.500	1.398 (6,5%)	
3.363	2.588	B 101n	BB	Von: Ludwigsfelde Preußenpark Nach: AS Ludwigsfelde-Ost, A 10 Zählstelle: 3645 2080	14.400	1.397 (9,7%)	
3.364	2.588	B 12	BY	Von: L2128 Hutthurm Nach: L2131 Deching Zählstelle: 7347 9110	13.300	1.397 (10,5%)	
3.365	2.589	B 469	BY	Von: NW TRENNFURT Nach: Laudenschbach NW TRENNFURT in Ri Obernburg Zählstelle: 6220 9201	17.900	1.396 (7,8%)	
3.366	2.590	B 505	BY	Von: AS Hirschaid Nach: AS Bamberg Süd Zählstelle: 6131 9103	9.000	1.395 (15,5%)	WB 24KK

Nr	Rang	Straße	BL	Infos	DTV	SV (SV%)	BVWP
3.367	2.591	B 469	BY	Von: O LAUDENBACH Nach: Kleinheubach O LAUDENBACH in Ri Trennfurt Zählstelle: 6221 9203	16.600	1.394 (8,4%)	
3.368	2.591	B 311	BW	Von: B32/B311 Herbertingen Nach: B311 Riedlingen Zählstelle: 7822 1107	8.300	1.394 (16,8%)	WB* 02KK
3.369	2.591	B 27	HE	Von: OD Sieglos Nach: AS Bad Hersfeld Zählstelle: 5124 0010	10.400	1.394 (13,4%)	VB 02KK
3.370	2.592	B 254	HE	Von: OE Fulda Nach: AS K 115 (Grossenlüder-Ost) Zählstelle: 5423 0101	15.300	1.392 (9,1%)	WB 02KK
3.371	2.592	B 299	BY	Von: Kronberg Nach: Altötting Zählstelle: 7741 9190	14.500	1.392 (9,6%)	
3.372	2.593	B 462	BW	Von: B462/K3767 Hörden Nach: B462 Abfahrt Ottenau Zählstelle: 7215 1102	18.800	1.391 (7,4%)	
3.373	2.593	B 30	BW	Von: OD Mattenhaus Nach: Zählstelle: 8024 1102	11.400	1.391 (12,2%)	WB 04KB
3.374	2.593	B 30	BW	Von: OD Englerts Nach: Zählstelle: 8024 1102	11.400	1.391 (12,1%)	WB 04KB
3.375	2.593	B 30	BW	Von: OD Oberessendorf Nach: Zählstelle: 8024 1102	11.400	1.391 (12,1%)	WB 04KB
3.376	2.593	A 395	NI	Von: AS Wolfenbüttel-West (6) Nach: AS Wolfenbüttel-Süd (7) Zählstelle: 3829 0424	22.800	1.391 (6,1%)	
3.377	2.593	B 30	BW	Von: B30/L300/K8033 Bad Waldsee-Nord Nach: B30/B465 Oberessendorf Zählstelle: 8024 1102	11.400	1.391 (12,2%)	WB 04KB
3.378	2.593	B 96	MV	Von: Knoten L272 Nach: Kreuzung B 110 Zählstelle: 2046 0167	11.400	1.391 (12,2%)	
3.379	2.594	B 1	NI	Von: B 6 Berliner Kreisel Nach: A 7 BAB-Anschluß Hildesheim Zählstelle: 3825 0430	26.200	1.389 (5,3%)	
3.380	2.595	A 293	NI	Von: AS Oldenburg-Etzhorn Nach: AS Oldenburg-Nadorst (Nordtangente) Zählstelle: 2815 0163	35.600	1.388 (3,9%)	
3.381	2.595	B 311	BW	Von: Untermarchtal Nach: Ehingen (TÜV) Zählstelle: 7723 1101	11.100	1.388 (12,5%)	WB 24KK
3.382	2.596	B 455	HE	Von: Mainz-Mastel (N) Nach: AS Mainz-Kastel (A 671) Zählstelle: 5915 0670	28.900	1.387 (4,8%)	
3.383	2.596	B 83	HE	Von: B 487 Nach: L 3224 Zählstelle: 4823 0705	13.600	1.387 (10,2%)	

Nr	Rang	Straße	BL	Infos	DTV	SV (SV%)	BVWP
3.384	2.596	B 20	BY	Von: Anschlussast St2108 Nach: Anschlussast St2115 Zählstelle: 7542 9146	9.500	1.387 (14,6%)	
3.385	2.596	B 33	BW	Von: B33/B34 AS Singen/Steißlingen Nach: B33/B34 AS Radolfzell Zählstelle: 8219 1107	20.700	1.387 (6,7%)	
3.386	2.596	B 505	BY	Von: AS 79 Pommersfelden (A 3) Nach: Pommersfelden Zählstelle: 6230 9053	6.700	1.387 (20,7%)	WB 24KK
3.387	2.597	B 299	BY	Von: Neumarkt (A3) Nach: Amberg (Berliner-Ring) Zählstelle: 6634 9189	16.700	1.386 (8,3%)	VB 02KK
3.388	2.597	B 2	ST	Von: B 2 / L 131 / Pratau Nach: B 187 Lutherstadt Wittenberg, NK 033 Zählstelle: 4141 3814	16.500	1.386 (8,4%)	
3.389	2.597	B 189	ST	Von: AS Magdeburg-Zentrum (A 2) Nach: L 48 Zählstelle: 3835 5061	16.900	1.386 (8,2%)	VB 04KB als A 14
3.390	2.598	B 303	BY	Von: Emd. KR. BT 13 (HOEHENKLINIK) Nach: Emd. ST 2981 (O FICHTELBERG) Zählstelle: 5937 9145	6.100	1.385 (22,7%)	WB 04KB
3.391	2.599	B 9	RP	Von: K 15 Nach: L 425 Zählstelle: 6316 0028	13.700	1.384 (10,1%)	
3.392	2.599	B 207	SH	Von: L 60 Nach: K 42 Zählstelle: 1632 4801	13.700	1.384 (10,1%)	WB* 24KK
3.393	2.600	B 36	BW	Von: B 36 / K 9758 MA Rheinau Renaniastras Nach: B 36 / L 542 MA Rheinau, Karlsplatz Zählstelle: 6517 1101	36.400	1.383 (3,8%)	
3.394	2.601	A 52	NW	Von: AS Niederkrüchten (3) Nach: AS Schwalmthal (4) Zählstelle: 4703 2106	25.600	1.382 (5,4%)	
3.395	2.601	B 243	NI	Von: Ortsanfang Barbis Nach: Osterhagen Zählstelle: 4328 0447	9.600	1.382 (14,4%)	VB 04KK
3.396	2.601	B 71	NI	Von: Suhlendorf (L 265) Nach: Spithal (L 261) Zählstelle: 3030 0438	4.700	1.382 (29,4%)	
3.397	2.602	B 207	SH	Von: K 42 Nach: L 209 Zählstelle: 1532 1131	13.800	1.380 (10,0%)	WB* 24KK
3.398	2.603	B 311	BW	Von: Ehingen (TÜV) Nach: Ehingen (Ramminger Emd.) Zählstelle: 7724 1102	12.100	1.379 (11,4%)	
3.399	2.604	B 20	BY	Von: Burghausen-Nord Nach: MV Zählstelle: 7842 9180	13.000	1.378 (10,6%)	WB 02KK
3.400	2.604	B 213	NI	Von: Denekamper Straße Nach: B 403 Nordhorn Zählstelle: 3508 0488	10.600	1.378 (13,0%)	

Nr	Rang	Straße	BL	Infos	DTV	SV (SV%)	BVWP
3.401	2.604	B 64	NW	Von: L586, Rietberg Nach: L 751, Paderborn Zählstelle: 4217 2200	12.300	1.378 (11,2%)	
3.402	2.604	B 80	TH	Von: L 1001/L 2009 Nach: L 2003 Zählstelle: 4625 4444	8.400	1.378 (16,4%)	VB 04KB als A 38
3.403	2.605	B 4	NI	Von: L284 Nach: K87 Zählstelle: 3328 0419	7.100	1.377 (19,4%)	
3.404	2.605	B 207	SH	Von: K 42 Nach: K 43 Zählstelle: 1632 0504	13.500	1.377 (10,2%)	WB* 24KK
3.405	2.606	B 173	BY	Von: Emd. St2692 Nach: OD-Hof Zählstelle: 5637 9100	13.900	1.376 (9,9%)	
3.406	2.607	B 220	NW	Von: AS Emmerich (A 3) Nach: Grenze Zählstelle: 4103 5258	12.500	1.375 (11,0%)	
3.407	2.607	B 19	BW	Von: B19 Burgstallkreisel Nach: B29/B19 Aalener Dreieck Zählstelle: 7126 1104	15.800	1.375 (8,7%)	
3.408	2.608	B 239	NW	Von: OD Herford Nach: L 782 Zählstelle: 3817 2306	15.100	1.374 (9,1%)	VB 02KK
3.409	2.608	B 51	RP	Von: L 44 Nach: B 268 Stadtgrenze Trier (FH) Zählstelle: 6205 0053	22.900	1.374 (6,0%)	WB 02KK
3.410	2.608	B 1	NW	Von: L 776, Salzkotten Nach: L 756, Paderborn Zählstelle: 4318 2200	24.100	1.374 (5,7%)	VB 24BK
3.411	2.609	B 12	BY	Von: KRZ L2107 Nach: KRZ L2108 Zählstelle: 7742 9192	10.900	1.373 (12,6%)	
3.412	2.609	B 61	NI	Von: B 61/B 214 Sulingen Nach: B 61/L 341 Neuenkirchen Zählstelle: 3218 0432	8.800	1.373 (15,6%)	
3.413	2.609	A 94	BY	Von: AS München-Steinhausen (1) Nach: AS München-Zamdorf (2) Zählstelle: 7835 9001	37.100	1.373 (3,7%)	WB 46BB
3.414	2.610	B 230	NW	Von: Elmpt Nach: B 221 Zählstelle: 4702 5260	10.300	1.370 (13,3%)	
3.415	2.610	B 65	NI	Von: Bad Nenndorf Nach: Hannover Zählstelle: 3623 0417	16.500	1.370 (8,3%)	WB 02KK
3.416	2.610	B 70	NI	Von: B 213 Nach: L 67 Zählstelle: 3409 0416	8.300	1.370 (16,5%)	
3.417	2.611	B 6n	ST	Von: AS Heimburg L 84 (NK 038) Nach: L 82 AS Wernigerode-Zentrum Zählstelle: 4131 3859	16.700	1.369 (8,2%)	

Nr	Rang	Straße	BL	Infos	DTV	SV (SV%)	BVWP
3.418	2.612	B 224	NW	Von: L 355 Nach: L 107 Zählstelle: 4608 2211	30.400	1.368 (4,5%)	
3.419	2.612	A 623	SL	Von: AS SB-Dudweiler (4) Nach: AS SB-Herrensohr (5) Zählstelle: 6708 0521	28.500	1.368 (4,8%)	
3.420	2.612	B 252	HE	Von: Abzweig Meininghausen Nach: B 251 / 252 Abzweig Korbach Süd K 25 Zählstelle: 4719 0215	5.200	1.368 (26,3%)	
3.421	2.613	B 27	HE	Von: Abzweig Höllental (L 3442) Nach: Bad Sooden-Allendorf Zählstelle: 4725 0101	10.600	1.367 (12,9%)	
3.422	2.613	B 80	ST	Von: B 80 / K 2149 Nach: SBA-GR. Halle Zählstelle: 4536 1024	15.900	1.367 (8,6%)	
3.423	2.613	B 80	ST	Von: SBA-Gr. Sangerhausen Nach: B 80 / L 174 Zählstelle: 4536 3024	15.900	1.367 (8,6%)	
3.424	2.613	B 293	BW	Von: B293/K3503 Bretten-Gölshausen Nach: B293/K3506 Flehingen Zählstelle: 6918 1111	11.300	1.367 (12,1%)	VB 02KK
3.425	2.614	B 67	NW	Von: B 67 Rhede Nach: L 572 Zählstelle: 4105 5320	19.500	1.365 (7,0%)	VB 02KK
3.426	2.614	B 314	BW	Von: B34/B314 Oberlauchringen Nach: B314/L158/K6506 Untereggingen Zählstelle: 8316 1101	10.500	1.365 (13,0%)	
3.427	2.614	B 20	BY	Von: Anschlussast St2115 Nach: Anschlussast St2112 Zählstelle: 7442 9146	7.500	1.365 (18,2%)	
3.428	2.615	B 73	NI	Von: Himmelpforten, Harburger Straße Nach: Zählstelle: 2422 0426	26.200	1.362 (5,2%)	WB* 24KK
3.429	2.615	B 304	BY	Von: Freilassing Nach: Bundesgrenze Zählstelle: 8143 9144	26.200	1.362 (5,2%)	
3.430	2.615	B 100	ST	Von: B 183a nördl. Brehna Nach: AS Halle (A 9) Zählstelle: 4439 2047	14.800	1.362 (9,2%)	
3.431	2.616	B 404	SH	Von: Emd. K 34/L 49 Nach: Emd. L 67 Zählstelle: 1827 0238	17.000	1.360 (8,0%)	VB 24KB als A 21
3.432	2.616	B 71	ST	Von: B 71 / L 12 Nach: B 71 / L 19 Zählstelle: 3434 6004	6.800	1.360 (20,0%)	
3.433	2.616	B 16	BY	Von: Emd. GZ 5 Nach: AS Guenzburg (A 8) Zählstelle: 7527 9136	13.200	1.360 (10,3%)	
3.434	2.617	B 471	BY	Von: AS K12(Groebenried) Nach: AS B304(Rothschwaige) Zählstelle: 7734 9110	15.100	1.359 (9,0%)	

Nr	Rang	Straße	BL	Infos	DTV	SV (SV%)	BVWP
3.435	2.617	B 295	BW	Von: B 295/L 1185 bei Renningen Nach: B 295/K 1011 Leonberg Zählstelle: 7219 1104	20.900	1.359 (6,5%)	
3.436	2.618	A 270	HB	Von: AS Ihletal (8) Nach: Anschluss B 74 (9) Zählstelle: 2818 0243	34.800	1.357 (3,9%)	
3.437	2.618	B 16	BY	Von: OD Donaumünster Nach: Emd. St 2221 Riedlingen Kreisverkehr Zählstelle: 7230 9132	11.600	1.357 (11,7%)	
3.438	2.618	B 214	NI	Von: L 850 Nach: B 51 Diepholz Zählstelle: 3315 0445	6.400	1.357 (21,2%)	VB 02KK
3.439	2.618	B 173	BY	Von: Emd. St2195 Nach: Emd. HO33 Zählstelle: 5636 9413	10.200	1.357 (13,3%)	
3.440	2.619	B 27	BW	Von: AS Villingen-Schwenningen (A 81) Nach: B14/B27 Rottweil Zählstelle: 7817 1102	13.700	1.356 (9,9%)	
3.441	2.619	B 173	BY	Von: Emd. KC13 Nach: Emd. St2200 Zählstelle: 5733 9213	13.700	1.356 (9,9%)	VB 24KK
3.442	2.619	B 26	HE	Von: Babenhausen Nach: Amtsgrenze Zählstelle: 6019 0494	11.300	1.356 (12,0%)	VB 02KK
3.443	2.620	B 300	BY	Von: B 13 Nord Nach: PAF 21 Zählstelle: 7334 9106	9.400	1.354 (14,4%)	
3.444	2.621	B 82	NI	Von: Abzweig B 248 Nach: Abfahrt MSW-Chemie Zählstelle: 4027 0458	13.400	1.353 (10,1%)	
3.445	2.621	B 180	ST	Von: AS Eisleben (A 38) Nach: L 223 Rothenschirmbach Zählstelle: 4535 1253	11.000	1.353 (12,3%)	
3.446	2.621	B 58	NW	Von: L 491 Nach: B 57 Rill Zählstelle: 4405 5230	12.300	1.353 (11,0%)	
3.447	2.621	B 7	TH	Von: L 1053 Nach: B 85 Weimar Zählstelle: 5033 4415	16.500	1.353 (8,2%)	
3.448	2.622	B 85	BY	Von: Emd. KC25 Nach: Emd. B303 Zählstelle: 5733 9205	13.000	1.352 (10,4%)	WB 02KK
3.449	2.622	B 62	RP	Von: L 280 Betzdorf Nach: K 7 Kirchen Zählstelle: 5213 0151	16.900	1.352 (8,0%)	
3.450	2.622	B 76	SH	Von: Schleswig-Süd Nach: Schleswig-Mitte Zählstelle: 1423 0604	21.800	1.352 (6,2%)	
3.451	2.623	B 61	NW	Von: KP B 61 / L 804 bei Brake Nach: KP B 61 / L 923 bei Herford Zählstelle: 3817 2334	15.000	1.350 (9,0%)	

Nr	Rang	Straße	BL	Infos	DTV	SV (SV%)	BVWP
3.452	2.624	B 4	BY	Von: Nürnberg-Buch Nach: AS 84 Tennenlohe (A 3) Zählstelle: 6432 9123	34.600	1.349 (3,9%)	
3.453	2.624	A 24	HH	Von: AS Hamburg-Horn (1) Nach: AS Hamburg-Jenfeld (2) Zählstelle: 2426 6068	46.500	1.349 (2,9%)	
3.454	2.625	B 312	BW	Von: B312 Anschl. Metzingen Nach: B28/B312 westl. Metzingen Zählstelle: 7421 1104	21.400	1.348 (6,3%)	WB 24KK
3.455	2.626	B 71	ST	Von: B 71 / B 188 Nach: B 71 / L 12 Zählstelle: 3434 6003	7.400	1.347 (18,2%)	
3.456	2.626	B 214	NI	Von: K 16 Nach: B 6 Zählstelle: 3320 0451	7.400	1.347 (18,2%)	
3.457	2.627	B 10	BW	Von: B 10/B 466 Süßen Nach: B 10/K 1439 Geislingen Zählstelle: 7324 1102	18.700	1.346 (7,2%)	VB 04KK
3.458	2.627	B 188	ST	Von: L 27 östlich Gardelegen Nach: B 71 östl. Gardelegen Zählstelle: 3434 6906	7.200	1.346 (18,7%)	
3.459	2.627	B 71	NI	Von: Bergen/Dumme (L 263) Nach: Landesgrenze Zählstelle: 3131 0711	5.100	1.346 (26,4%)	WB 02KK
3.460	2.628	B 10	BW	Von: AS Pforzheim-Ost (A 8) Nach: B10/L1125/K4582 bei Niefern Zählstelle: 7018 1104	23.600	1.345 (5,7%)	
3.461	2.628	B 4	BY	Von: Emd. St 2278 (Kaltenbrunn) Nach: Emd. St 2204 (Kaltenbrunn) Zählstelle: 5831 9110	11.800	1.345 (11,4%)	
3.462	2.628	B 41	SL	Von: B41/L124, Neunkirchen Nach: B41/L125, Landsweiler-Reden Zählstelle: 6608 0556	11.800	1.345 (11,4%)	WB 24KK
3.463	2.628	B 252	HE	Von: Abzweig L 3081 Nach: Abzweig L 3081 SVG Hof Zählstelle: 4520 0113	5.700	1.345 (23,6%)	
3.464	2.629	B 202	SH	Von: B 77 Rendsburg Nach: L 255 Abfahrt Osterrönfeld Zählstelle: 1724 0106	22.400	1.344 (6,0%)	
3.465	2.629	A 560	NW	Von: AS Hennef(Sieg)-Ost (7) Nach: Anschluss B 8 Zählstelle: 5209 2108	24.000	1.344 (5,6%)	
3.466	2.630	B 10	BW	Von: B 10/K 1438 Gingen Nach: B 10/K 1439 Geislingen Zählstelle: 7324 1103	21.300	1.342 (6,3%)	VB 02KK
3.467	2.631	B 5	MV	Von: Landesgrenze Schleswig-Holstein Nach: OU Boizenburg, NK 132 Zählstelle: 2629 0001	9.000	1.341 (14,9%)	
3.468	2.632	B 59	NW	Von: AS Köln-Bocklemünd (A 1) Nach: Landesgrenze Zählstelle: 5007 2201	20.000	1.340 (6,7%)	

Nr	Rang	Straße	BL	Infos	DTV	SV (SV%)	BVWP
3.469	2.632	B 31	BW	Von: B27/31 Hüfingen-Wasserturm Nach: B31/K5756 Pfohren Zählstelle: 8017 1102	10.000	1.340 (13,4%)	
3.470	2.632	B 213	NI	Von: B 403 Nordhorn Nach: L 45 Zählstelle: 3508 0431	10.000	1.340 (13,4%)	VB 02KK
3.471	2.632	B 72	NI	Von: K 150 Petersfeld Nach: K 300 Thülsfeld Zählstelle: 3013 0425	8.700	1.340 (15,4%)	
3.472	2.633	B 475	NW	Von: A 2 Beckum (20) Nach: B 58 Neubeckum Zählstelle: 4214 2303	13.800	1.339 (9,7%)	
3.473	2.634	B 54	NW	Von: L 572 Nach: B 54a Zählstelle: 3807 2403	9.400	1.335 (14,2%)	
3.474	2.634	B 16	BY	Von: Emd. St 1167 Nach: Lauingen OE Zählstelle: 7428 9151	7.100	1.335 (18,8%)	
3.475	2.635	B 12	BY	Von: AS Kempten (A 7) Nach: AS Obereiberg Zählstelle: 8228 9175	14.500	1.334 (9,2%)	
3.476	2.635	B 64	NW	Von: L 755, Paderborn Nach: B 68, Bad Driburg Zählstelle: 4218 2230	24.700	1.334 (5,4%)	
3.477	2.636	B 9	NW	Von: autom. DZ Dormagen K 12 Nach: K 30 Zählstelle: 4806 5267	11.300	1.333 (11,8%)	
3.478	2.636	B 91	ST	Von: L 190 Nach: AS Weißenfels (A 9) Zählstelle: 4838 3852	10.100	1.333 (13,2%)	VB 02KK
3.479	2.636	B 535	BW	Von: B 535/L 598 HD Kirchheim, Sandhäuser Nach: B 3/B 535 HD Rohrbach Süd Zählstelle: 6618 1118	31.000	1.333 (4,3%)	
3.480	2.636	B 51	NI	Von: B 51/B 214 Diepholz Nach: B 51/B 69 Diepholz Zählstelle: 3316 0437	6.800	1.333 (19,6%)	VB 02KK
3.481	2.637	B 189n	ST	Von: B 189n / K 1167 Nach: B 189n / 1. L 44 Zählstelle: 3735 5064	17.300	1.332 (7,7%)	
3.482	2.637	B 189n	ST	Von: B 189n / 1. L 44 Nach: B 189n / 2. L 44 Zählstelle: 3735 5065	17.300	1.332 (7,7%)	
3.483	2.637	B 209	NI	Von: Adendorf (Lüner Rennbahn) Nach: Adendorf/Elba (K 30) Zählstelle: 2728 4641	17.300	1.332 (7,7%)	WB 02KK
3.484	2.637	B 469	BY	Von: S TRENNFURT Nach: Laudenschlag S TRENNFURT in Ri OU Woerth Zählstelle: 6221 9207	17.300	1.332 (7,7%)	
3.485	2.637	B 181	SN	Von: B 181/K 6562 Leipzig Nach: B 181/B 186 b. Leipzig, Dölzig Zählstelle: 4639 1105	14.800	1.332 (9,0%)	VB 24KK

Nr	Rang	Straße	BL	Infos	DTV	SV (SV%)	BVWP
3.486	2.637	B 169	SN	Von: B 169/S 199 Nach: B 169/S 36 Zählstelle: 4944 1103	6.000	1.332 (22,2%)	
3.487	2.638	B 312	BW	Von: B 27/B 312 Verflechtung Nach: B 297/B 312 Neckartailfingen Zählstelle: 7321 1106	20.800	1.331 (6,4%)	
3.488	2.638	B 80	HE	Von: Landesgrenze Niederachsen Nach: OD Witzenhausen Zählstelle: 4624 0505	8.700	1.331 (15,3%)	
3.489	2.638	B 51	NI	Von: L 81 Nach: B 65 / B 218 Zählstelle: 3615 0403	11.000	1.331 (12,1%)	
3.490	2.638	B 211	NI	Von: L886 b. Ovelgönne Nach: B212 Brake Zählstelle: 2616 0421	11.000	1.331 (12,1%)	VB 02KK
3.491	2.639	A 60	RP	Von: AS Wittlich-West (10) Nach: AK Kreuz Wittlich (A 1/B 50n) Zählstelle: 6007 0116	9.500	1.330 (14,0%)	
3.492	2.639	B 3	NI	Von: Elze Nach: Banteln Zählstelle: 3924 0411	14.300	1.330 (9,3%)	
3.493	2.639	A 43	NW	Von: Anschluss B 51 a (1) Nach: AK Kreuz Münster-Süd (A 1) Zählstelle: 4011 2120	27.700	1.330 (4,8%)	
3.494	2.639	B 270	RP	Von: A 6 AS Kaiserslautern-West (15) Nach: A 6 Auffahrt Mannheim (15) Zählstelle: 6512 0187	27.700	1.330 (4,8%)	
3.495	2.640	B 81	ST	Von: L 70 / Egelnd Nord Nach: B 180 Zählstelle: 4034 4066	16.200	1.328 (8,2%)	
3.496	2.640	B 317	BW	Von: AS Lörrach-Mitte (A 98) Nach: B317/L135 Steinen-Höllstein Zählstelle: 8312 1107	22.900	1.328 (5,8%)	WB 24KK
3.497	2.641	B 401	NI	Von: K141 Nach: K 124, Stadt Oldenburg Zählstelle: 2815 0458	9.900	1.327 (13,4%)	
3.498	2.642	B 33	BW	Von: B33/L175 St. Georgen Nach: B33/L178 Villingen Zählstelle: 7816 1100	17.000	1.326 (7,8%)	
3.499	2.643	B 173	BY	Von: UEbfg. St2194 Nach: Emd. St2195 Zählstelle: 5636 9100	9.400	1.325 (14,1%)	
3.500	2.643	B 475	NW	Von: K 6 Nach: L 792 Zählstelle: 4114 1309	6.400	1.325 (20,7%)	VB 02KK
3.501	2.644	B 200	SH	Von: L 317 Nach: Flensburg Süd Zählstelle: 1222 1157	22.800	1.322 (5,8%)	
3.502	2.644	B 26	HE	Von: Sickenhofen Nach: Babenhausen Zählstelle: 6019 0519	11.400	1.322 (11,6%)	VB 02KK

Nr	Rang	Straße	BL	Infos	DTV	SV (SV%)	BVWP
3.503	2.644	B 247	TH	Von: L 1028/L 2146 Nach: L 1026/L 2147 Zählstelle: 5130 0007	11.400	1.322 (11,6%)	WB 24KK
3.504	2.644	B 10	BY	Von: OD Nersingen (St 2021) Nach: Leipheim (OA) Zählstelle: 7526 9108	11.300	1.322 (11,7%)	
3.505	2.645	B 58	NW	Von: B 54 b. Rieth Nach: K 31 Zählstelle: 4112 2302	13.900	1.321 (9,5%)	
3.506	2.646	A 46	NW	Von: AS Is.-Seilersee (48) Nach: AS Hemer (49) Zählstelle: 4612 2151	16.300	1.320 (8,1%)	
3.507	2.646	B 254	HE	Von: B 253 Nach: L 3149 Zählstelle: 4922 0154	12.000	1.320 (11,0%)	
3.508	2.647	B 19	BW	Von: AS Giengen/Herbrechtingen (A 7) Nach: B19/L1082 bei Herbrechtingen Zählstelle: 7327 1104	9.700	1.319 (13,6%)	VB 02KK
3.509	2.647	B 312	BW	Von: B 297/B 312 Neckartailfingen Nach: B312 Anschl. Metzingen Zählstelle: 7421 1101	15.700	1.319 (8,4%)	
3.510	2.648	B 169	SN	Von: B 169/S 36 Nach: B 169/S 32 Zählstelle: 4944 1104	7.200	1.318 (18,3%)	
3.511	2.649	B 65	NI	Von: B 65 / B 442 Nach: AS Bad Nenndorf (A 2) Zählstelle: 3622 0424	17.800	1.317 (7,4%)	
3.512	2.649	B 289	BY	Von: AS B 85 (KULMBACH-WEST) Nach: AS B 85 (KULMBACH-MITTE) Zählstelle: 5834 9163	20.900	1.317 (6,3%)	
3.513	2.650	B 41	RP	Von: K 55 Abzw. Sponsheim Nach: K 98 Auffahrt Weinsheim Zählstelle: 6112 0030	18.800	1.316 (7,0%)	
3.514	2.650	B 57	NW	Von: Krefeld Xantener Straße Nach: K 14 Zählstelle: 4405 2203	18.800	1.316 (7,0%)	
3.515	2.650	A 37	NI	Von: AS Burgdorf (2) Nach: AK Kreuz Hannover/Kirchorst (A 7) Zählstelle: 3525 0154	28.000	1.316 (4,7%)	
3.516	2.650	B 5	SH	Von: L 37 Nach: B 201 b. Husum Zählstelle: 1520 0252	14.000	1.316 (9,4%)	
3.517	2.651	B 252	HE	Von: Abzweig B 253 Heimbach Nach: Schmittlotheim Zählstelle: 4819 0701	7.600	1.315 (17,3%)	
3.518	2.652	B 42	HE	Von: Emd. L 3035 Nach: Emd. L 3036 Zählstelle: 5914 0115	29.200	1.314 (4,5%)	
3.519	2.653	A 94	BY	Von: AS Neuötting-Ost (24) Nach: AS Burghausen (25) Zählstelle: 7742 9102	9.800	1.313 (13,4%)	

Nr	Rang	Straße	BL	Infos	DTV	SV (SV%)	BVWP
3.520	2.653	B 4	TH	Von: K 260 Q Nach: K 5230 Q Zählstelle: 5531 4453	9.800	1.313 (13,4%)	VB 04KB als A 73
3.521	2.654	B 233	NW	Von: AS Kamen-Zentrum (A 1) Nach: K 40 Zählstelle: 4412 2215	31.200	1.310 (4,2%)	
3.522	2.654	B 5	BB	Von: Friesack, L 17 Nach: Bückwitz, B 167 Zählstelle: 3141 2010	5.200	1.310 (25,2%)	VB 02KK
3.523	2.655	B 469	BY	Von: S TRENNFURT Nach: Laudenbach S TRENNFURT in Ri Trennfurt Zählstelle: 6221 9202	18.700	1.309 (7,0%)	
3.524	2.656	B 71	NI	Von: Uelzen (O), (B 4) Nach: Suhldorf (L 265) Zählstelle: 3030 0437	4.900	1.308 (26,7%)	WB 02KK
3.525	2.656	B 80	ST	Von: 2. L 234 Nach: B 80 / A 38, AS NK 24 Zählstelle: 4532 1041	12.700	1.308 (10,3%)	VB 04KB als A 38
3.526	2.657	B 466	BW	Von: B19/B466 Schnaitheim Nach: B466/B466A Abzw. A7 Zählstelle: 7327 1101	17.200	1.307 (7,6%)	
3.527	2.657	B 105	MV	Von: AS Rostock-Ost (A 19) Nach: Knoten L 182 Bentwisch Zählstelle: 1839 0039	30.400	1.307 (4,3%)	
3.528	2.657	B 55	NW	Von: B 54 Olpe Nach: K 18 Zählstelle: 4913 2205	12.100	1.307 (10,8%)	
3.529	2.657	B 65	NI	Von: B 65 / L 442 Niedstädt Nach: B 65 / L 371 / K 24 Ehlen Zählstelle: 3621 0422	17.900	1.307 (7,3%)	
3.530	2.658	B 19	BW	Von: B19/L1082 bei Herbrechtingen Nach: B19/L1082 OU Herbrechtingen Zählstelle: 7327 1206	14.200	1.306 (9,2%)	VB 02KK
3.531	2.659	B 62	TH	Von: OL Badelachen Nach: B 285 Dorndorf Zählstelle: 5126 4461	10.700	1.305 (12,2%)	VB 02KK
3.532	2.659	A 210	SH	Von: AS Melsdorf (6) Nach: AK Kreuz Kiel-West (A 215) Zählstelle: 1626 0916	29.000	1.305 (4,5%)	
3.533	2.660	B 73	NI	Von: Stade, Harburger Straße Nach: Stade L 111 Ostumgehung Zählstelle: 2422 3318	16.300	1.304 (8,0%)	WB* 24KK
3.534	2.660	B 463	BW	Von: B 463 L 448 Ebingen Nach: B 463/L 453 N Straßberg Zählstelle: 7820 1100	15.900	1.304 (8,2%)	
3.535	2.661	B 179	BB	Von: Schönefeld, L 751 Nach: Landesgrenze Zählstelle: 3547 3100	17.600	1.302 (7,4%)	
3.536	2.662	B 400	HE	Von: AS Wommen Nach: Blinde Mühle Zählstelle: 4926 0419	3.600	1.300 (36,1%)	

Nr	Rang	Straße	BL	Infos	DTV	SV (SV%)	BVWP
3.537	2.663	B 8	HE	Von: Emd. K 477 Limburg Kreuzung Nach: B 49 Limburg Zählstelle: 5614 0107	21.300	1.299 (6,1%)	VB 02KK
3.538	2.663	B 471	BY	Von: AS B304(Rothschwaige) Nach: AS L2063(Karlsfeld N) Zählstelle: 7734 9112	11.600	1.299 (11,2%)	
3.539	2.663	B 27	HE	Von: Weidenhäuser Kreuz Nach: Abzweig Höllental (L 3242) Zählstelle: 4725 0102	11.700	1.299 (11,1%)	
3.540	2.663	A 29	NI	Von: AS Zetel (7) Nach: AS Varel/Bockhorn (8) Zählstelle: 2514 0135	24.500	1.299 (5,3%)	
3.541	2.664	B 3	NI	Von: B3n/B443 Nach: B3/ OE/OA Pattensen Zählstelle: 3724 0442	12.600	1.298 (10,3%)	
3.542	2.665	A 31	NI	Von: AS Emden-Wolthusen (4) Nach: AS Emden-Ost (5) Zählstelle: 2609 0076	18.800	1.297 (6,9%)	
3.543	2.665	B 92	SN	Von: B 92/S 297 Nach: B 92/B 282 b. Jössnitz Zählstelle: 5438 1101	13.100	1.297 (9,9%)	
3.544	2.666	B 19	BY	Von: L 2282 / Muennerstadt Nach: L 2292 / S Bad Neustadt-Saale Zählstelle: 5727 9101	14.900	1.296 (8,7%)	
3.545	2.666	B 5	BE	Von: Wandalenallee Nach: Theodor-Heuss-Platz Zählstelle: 3445 0018	32.400	1.296 (4,0%)	
3.546	2.666	B 388	BY	Von: AS B 471 Ismaning Nach: AS L2053 Fischerhäuser Zählstelle: 7736 9102	16.200	1.296 (8,0%)	
3.547	2.666	B 71	ST	Von: B 71 / L 15 Nach: B 71 / B 248 Zählstelle: 3133 6009	8.000	1.296 (16,2%)	
3.548	2.666	B 27	BY	Von: Veitshoechheim Nach: Wuerzburg Zählstelle: 6125 9101	31.600	1.296 (4,1%)	
3.549	2.666	A 542	NW	Von: AS Langenfeld-Immigrath Nach: AK Kreuz Langenfeld (A 3) Zählstelle: 4807 2113	16.400	1.296 (7,9%)	
3.550	2.666	B 4	NI	Von: AS Bad Harzburger Nach: Dreieck (16) AS Westerde (17) Zählstelle: 4029 0355	15.800	1.296 (8,2%)	
3.551	2.667	B 233	NW	Von: B 515 Langschede Nach: L 673 Zählstelle: 4512 2207	16.600	1.295 (7,8%)	WB 02KK
3.552	2.667	B 36	BW	Von: B36/Kreisgrenze bei Oberhausen Nach: B 36 / L 546 / K 4252 Neulussheim Zählstelle: 6717 1115	15.600	1.295 (8,3%)	
3.553	2.668	B 303	BY	Von: AS St2204 Nach: Emd. St2202 (Tambach) Zählstelle: 5731 9100	8.400	1.294 (15,4%)	

Nr	Rang	Straße	BL	Infos	DTV	SV (SV%)	BVWP
3.554	2.668	B 56	NW	Von: KP -L136 Nach: KP -L228n Zählstelle: 5003 2213	19.900	1.294 (6,5%)	
3.555	2.669	B 70	NW	Von: B 67 Nach: L 581 Zählstelle: 4107 2403	12.200	1.293 (10,6%)	
3.556	2.669	B 200	SH	Von: Flensburg Süd Nach: Rude Zählstelle: 1222 1113	27.500	1.293 (4,7%)	
3.557	2.670	A 540	NW	Von: Anschluss A 46/B 59 (1) Nach: AS Gustorf (2) Zählstelle: 4905 2104	14.200	1.292 (9,1%)	
3.558	2.670	B 254	HE	Von: AS B 27 (Bronnzeller Kreisel) Nach: AS L 3418 (Kohlhaus) Zählstelle: 5424 0102	20.500	1.292 (6,3%)	
3.559	2.671	B 51	NW	Von: L 586 Nach: L 793 Zählstelle: 4011 2304	26.900	1.291 (4,8%)	VB 24KB
3.560	2.672	B 213	NI	Von: K242 Nach: L87 Zählstelle: 3016 0435	9.700	1.290 (13,3%)	
3.561	2.672	B 211	NI	Von: Ende A 293 Oldenburg Nach: K143 b. Ipwege Zählstelle: 2715 0165	12.900	1.290 (10,0%)	VB 02KK
3.562	2.672	B 252	HE	Von: Abzweig Schmillinghausen K5 Nach: Abzweig L 3081 Zählstelle: 4520 0102	6.000	1.290 (21,5%)	
3.563	2.672	B 36	BW	Von: B36/K9658 Karlsruhe (Ausfahrt Neureut) Nach: B36/L604/K3580 Eggenstein Zählstelle: 6916 1113	24.800	1.290 (5,2%)	
3.564	2.673	B 81	ST	Von: B 180 Egel Nach: L 70 / Egel Nord Zählstelle: 4034 4065	13.700	1.288 (9,4%)	
3.565	2.674	B 292	BW	Von: AS Sinsheim (A 6) Nach: B 39 / B 45 / B 292 Sinsheim-West Zählstelle: 6719 1105	15.700	1.287 (8,2%)	
3.566	2.674	B 8	BY	Von: Ochenbruck Nach: Unterferrieden Zählstelle: 6633 9135	11.700	1.287 (11,0%)	
3.567	2.675	B 65	NI	Von: B 65 / L 445 Stadthagen Nach: B 65 / B 442 Zählstelle: 3621 0423	15.300	1.285 (8,4%)	
3.568	2.675	B 304	BY	Von: Altenmarkt Nach: Stein a.d.T. Zählstelle: 8041 9188	15.300	1.285 (8,4%)	VB 02KK
3.569	2.675	B 27	BW	Von: B 27/L442 Anschl. Rosswangen Nach: B 27/B463 Balingen/Süd Zählstelle: 7718 1101	14.600	1.285 (8,8%)	
3.570	2.676	B 27	BW	Von: B27/L1095 bei Neckarsulm Nach: B27/K2000/K2117 Bad Friedrichshall-Kochendorf Zählstelle: 6721 1100	24.700	1.284 (5,2%)	WB* 24KB

Nr	Rang	Straße	BL	Infos	DTV	SV (SV%)	BVWP
3.571	2.676	B 401	NI	Von: L 831 Nach: K321 Zählstelle: 2913 3316	7.600	1.284 (16,9%)	
3.572	2.676	B 294	BW	Von: B33/B294 Hausach Nach: BAG831/834 B294 Halbmeil Zählstelle: 7715 1101	13.100	1.284 (9,8%)	
3.573	2.677	B 1	BB	Von: Herzfelde, L 23 Nach: L 233 Zählstelle: 3548 2001	9.500	1.283 (13,5%)	
3.574	2.678	B 15	BY	Von: Emd. HO6 Nach: AS St2177 Zählstelle: 5737 9104	14.900	1.281 (8,6%)	
3.575	2.679	A 95	BY	Von: AS Schäftlarn (5) Nach: AS Wolfratshausen (6) Zählstelle: 8034 9047	41.300	1.280 (3,1%)	
3.576	2.679	B 26	HE	Von: Dieburg Nach: Altheim Zählstelle: 6019 0496	16.200	1.280 (7,9%)	
3.577	2.680	B 317	BW	Von: B317/L135 Steinen-Höllstein Nach: B317/L139 Maulburg Zählstelle: 8312 1109	24.600	1.279 (5,2%)	WB 24KK
3.578	2.681	B 459	HE	Von: Dietzenbach L3001 Nach: Gravenbruch L3117 Zählstelle: 5918 0229	15.400	1.278 (8,3%)	
3.579	2.682	B 213	NI	Von: K242 Nach: L872 Zählstelle: 3016 0434	10.300	1.277 (12,4%)	
3.580	2.682	B 462	BW	Von: AS Rottweil (A 81) Nach: B462/L419 Sulgen Zählstelle: 7717 1101	13.300	1.277 (9,6%)	VB 02KK
3.581	2.682	B 206	SH	Von: K 73 Nach: K 47 Zählstelle: 2027 0312	11.200	1.277 (11,4%)	
3.582	2.682	B 4	NI	Von: L280 Nach: SBA Grenze Zählstelle: 3128 0410	5.700	1.277 (22,4%)	
3.583	2.682	B 19	BW	Von: B19 Ab- und Auffahrt Unterkochen Nach: B19 Burgstallkreisel Zählstelle: 7126 1100	18.500	1.277 (6,9%)	
3.584	2.682	B 215	NI	Von: K 2 Nach: B 209 nörd. Sandberge Zählstelle: 3321 0457	11.500	1.277 (11,1%)	WB 02KK
3.585	2.683	B 20	BY	Von: Furth i.W. (Abfahrt a. Ri Cham, B 20) Nach: Cham (B 20 / St 2154 in Furth W.) Zählstelle: 6642 9177	10.900	1.275 (11,7%)	WB 24KK
3.586	2.683	B 525	NW	Von: L 581 Nach: B 474 Coesfeld Zählstelle: 4008 2405	10.900	1.275 (11,7%)	
3.587	2.683	B 180	ST	Von: L 223 Rothenschirmbach Nach: B 80 b. Lutherstadt Eisleben Zählstelle: 4535 1254	10.200	1.275 (12,5%)	

Nr	Rang	Straße	BL	Infos	DTV	SV (SV%)	BVWP
3.588	2.683	B 14	BW	Von: B14/K1847, Winnenden Nach: B14/ K1907, Waldrems Zählstelle: 7022 1101	20.900	1.275 (6,1%)	VB 04KB
3.589	2.684	B 211	NI	Von: K144 Oldenbrok Nach: K215 Mittelort Zählstelle: 2715 0419	11.800	1.274 (10,8%)	
3.590	2.684	B 281	TH	Von: Kreuz L 1110 Oppurg Nach: Kreuz L 1110 Neustadt Zählstelle: 5236 0001	11.800	1.274 (10,8%)	
3.591	2.684	B 269	SL	Von: B269, Saarwellingen Nach: B269, Dillingen Zählstelle: 6606 0325	10.800	1.274 (11,8%)	
3.592	2.684	B 401	NI	Von: K321 Nach: K141 Zählstelle: 2914 0457	9.300	1.274 (13,7%)	
3.593	2.684	B 96	BB	Von: AS Rangsdorf, A 10 Nach: Dahlewitz, L 40 Zählstelle: 3646 2070	19.900	1.274 (6,4%)	VB 24KK
3.594	2.685	B 30	BW	Von: B30/L275 Bad Waldsee-Süd Nach: B30/L300/K8033 Bad Waldsee-Nord Zählstelle: 8024 1101	10.700	1.273 (11,9%)	WB 24KB
3.595	2.685	B 70	NI	Von: B 402 Nach: B 408 Zählstelle: 3209 0414	9.500	1.273 (13,4%)	
3.596	2.685	B 71	ST	Von: B 71 / L 1 / SM-Gr. / Winterfeld Nach: B 71 / L 15 Zählstelle: 3233 6008	6.300	1.273 (20,2%)	
3.597	2.686	B 56	NW	Von: L 364 Nach: B 221 Zählstelle: 5002 2216	15.900	1.272 (8,0%)	
3.598	2.686	B 247	TH	Von: L 2123 Nach: L 2124 Zählstelle: 5030 4416	8.100	1.272 (15,7%)	WB 24KK
3.599	2.687	B 64	NW	Von: L 755, Godelheim Nach: B 239, Holzminden Zählstelle: 4222 2209	17.900	1.271 (7,1%)	
3.600	2.688	B 220	NW	Von: K 16 Nach: AS Emmerich (A 3) Zählstelle: 4103 2203	18.400	1.270 (6,9%)	
3.601	2.688	B 62	HE	Von: Alsfeld Nach: AS Alsfeld-Ost (A 5) Zählstelle: 5221 0204	9.200	1.270 (13,8%)	WB 02KK
3.602	2.689	B 30	BW	Von: B30/K7983 Sickenried Nach: B30/B33 Ravensburg Zählstelle: 8223 1112	25.900	1.269 (4,9%)	VB 04KK
3.603	2.689	B 30	BW	Von: B30 OD Ravensburg OE Nach: B30/B33 Abzwg. Jahnstraße Zählstelle: 8223 1112	25.900	1.269 (4,9%)	VB 04KK
3.604	2.689	B 4	NI	Von: K87 Nach: B244/L282 Zählstelle: 3328 0412	5.900	1.269 (21,5%)	

Nr	Rang	Straße	BL	Infos	DTV	SV (SV%)	BVWP
3.605	2.690	B 277	HE	Von: Emd. K 40 Nach: Haiger Knoten B 253 Zählstelle: 5215 0204	15.100	1.268 (8,4%)	VB 02KK
3.606	2.691	B 81	ST	Von: AS Magdeburg-Sudenburg (A 14) Nach: B 71 / B 81 / L 50 Zählstelle: 3935 5250	28.800	1.267 (4,4%)	
3.607	2.691	B 87	SN	Von: S 11/B 87 Nach: B 87/B 107 Eilenburg Zählstelle: 4541 1103	9.600	1.267 (13,2%)	VB 02KK WB* 24KK
3.608	2.692	B 4	BY	Von: AS Breitenguessbach Nord Nach: Abzweig L 2278 b. Kaltenbrunn Zählstelle: 5931 9100	11.400	1.265 (11,1%)	
3.609	2.692	B 158	BB	Von: AS Berlin-Hohenschönhausen, A 10 Nach: Ahrensfelde, L 339 Zählstelle: 3447 3625	20.400	1.265 (6,2%)	VB 04 24
3.610	2.693	B 64	NW	Von: B 475 Warendorf Nach: K 18 Zählstelle: 4014 2304	9.500	1.264 (13,3%)	
3.611	2.694	B 252	HE	Von: Abzweig Marsberger Str. L 3078/B 450 Nach: Abzweig Schmillinghausen K 5 Zählstelle: 4520 0103	7.300	1.263 (17,3%)	
3.612	2.694	B 28	BW	Von: B28/B294 Bacherkreuzung Nach: B28/B28a Zuber Zählstelle: 7516 1101	17.300	1.263 (7,3%)	
3.613	2.694	B 71	ST	Von: B 71 / L 19 Nach: B 71 / L 21 Zählstelle: 3333 6005	4.400	1.263 (28,7%)	
3.614	2.695	B 16	BY	Von: Dillingen OE Nach: Hoechstaedt OA Zählstelle: 7429 9126	13.000	1.261 (9,7%)	VB 02KK
3.615	2.695	B 17	BY	Von: AS Schongau-N Nach: Emd. WM 6, Hohenfurch Zählstelle: 8131 9156	13.000	1.261 (9,7%)	
3.616	2.695	B 85	TH	Von: K 1470 U Nach: B 88 Schwarza Zählstelle: 5333 0003	19.100	1.261 (6,6%)	VB 24KK
3.617	2.696	B 253	HE	Von: K 13 Nach: L 3148 Zählstelle: 4922 0185	9.200	1.260 (13,7%)	
3.618	2.696	A 210	SH	Von: AS Achterwehr (5) Nach: AS Melsdorf (6) Zählstelle: 1626 1162	25.200	1.260 (5,0%)	
3.619	2.696	B 311	BW	Von: B311/B313 bei Meßkirch Nach: B311/K8238 Krauchenwies Zählstelle: 8020 1101	7.200	1.260 (17,5%)	
3.620	2.697	B 7	NW	Von: AS Wuppertal-Langerfeld (A 1) Nach: B 483/L 551 Zählstelle: 4709 2250	20.300	1.259 (6,2%)	
3.621	2.698	A 52	NW	Von: AS Elmpt (B 230) Nach: AS Niederkrüchten (3) Zählstelle: 4703 2105	12.700	1.257 (9,9%)	

Nr	Rang	Straße	BL	Infos	DTV	SV (SV%)	BVWP
3.622	2.698	B 303	BY	Von: Emd. B 2 (OD BAD BERNECK) Nach: Emd. ST 2163 (GOLDMUEHL) Zählstelle: 5936 9144	7.100	1.257 (17,7%)	WB 04KB
3.623	2.698	B 266	NW	Von: Herhahn Nach: Einruhr Zählstelle: 5404 1202	5.900	1.257 (21,3%)	
3.624	2.699	B 233	NW	Von: L 673 Nach: AS Unna-Süd (A 443) Zählstelle: 4512 2208	15.700	1.256 (8,0%)	
3.625	2.700	B 211	NI	Von: K143 b. Ipwege Nach: K144 Oldenbrok Zählstelle: 2715 0444	11.400	1.254 (11,0%)	
3.626	2.700	B 27	BW	Von: B 27/ B37/ B 292 Mosbacher Kreuz Nach: B 27 Neckarelz Zählstelle: 6620 1110	19.900	1.254 (6,3%)	
3.627	2.701	B 304	BY	Von: RO 41 (Forsting) Nach: Kreuzung mit B 15 Zählstelle: 7939 9205	16.700	1.253 (7,5%)	WB 02KK
3.628	2.702	B 45	HE	Von: AS HU-Klein-Auheim Nach: Abzweig B45/B43a Zählstelle: 5919 0819	20.200	1.252 (6,2%)	
3.629	2.703	B 156	SN	Von: B 6/B 156 Bautzen Nach: A 4 AS Bautzen-Ost (90) Zählstelle: 4852 1113	13.600	1.251 (9,2%)	
3.630	2.703	B 12	BY	Von: AS Altdorf Nach: AS Kaufbeuren Zählstelle: 8129 9186	13.900	1.251 (9,0%)	
3.631	2.703	B 8	NW	Von: Belgische Alle Nach: AS Lind (A 59) Zählstelle: 5108 2212	16.900	1.251 (7,4%)	
3.632	2.704	B 70	NW	Von: B 499 Nach: K 66 Zählstelle: 3710 2331	10.500	1.250 (11,9%)	
3.633	2.704	B 3	NI	Von: Elstorf (L 235) Nach: Ketzendorf (Kreisgrenze) Zählstelle: 2524 0401	8.500	1.250 (14,7%)	WB 02KK
3.634	2.705	B 303	BY	Von: Emd. ST 2163 (GOLDMUEHL) Nach: KRZ KR. BT 4 (GLASERMUEHLE) Zählstelle: 5936 9101	6.900	1.249 (18,1%)	WB 04KB
3.635	2.706	B 4	NI	Von: B244/L282 Nach: L280 Zählstelle: 3228 0420	5.700	1.248 (21,9%)	
3.636	2.706	B 36	BW	Von: B36/L604/K3580 Eggenstein Nach: B36/L559 Forschungszentrum Zählstelle: 6916 1112	32.000	1.248 (3,9%)	
3.637	2.706	B 14	BW	Von: B14/K1907, Waldrems Nach: B14/L1080, Backnang Zählstelle: 7022 1103	19.200	1.248 (6,5%)	VB 04KB
3.638	2.706	B 41	RP	Von: K 9 Nach: B 421 Simmertal Zählstelle: 6111 0017	16.000	1.248 (7,8%)	VB 02KK

Nr	Rang	Straße	BL	Infos	DTV	SV (SV%)	BVWP
3.639	2.706	B 28	BW	Von: AS Appenweier (A 5) Nach: B28/B3 Appenweier Zählstelle: 7413 1102	13.000	1.248 (9,6%)	
3.640	2.706	B 7	NW	Von: B480 Altenbüren Nach: B480 Brilon Zählstelle: 4517 2414	8.000	1.248 (15,6%)	VB 02KK
3.641	2.707	B 20	BY	Von: Cham (B20 / 3, Ri Sattelpelst.) Nach: SR (B20 / SR 43, Ri Gossersdf.) Zählstelle: 6841 9186	7.700	1.247 (16,2%)	VB 02KK
3.642	2.707	B 27	HE	Von: Bad Sooden-Allendorf Nach: Abzweig L 3464 Zählstelle: 4725 0504	8.600	1.247 (14,5%)	
3.643	2.708	B 62	HE	Von: Eichhofkreisel Nach: OD Bad Hersfeld Zählstelle: 5124 0135	16.400	1.246 (7,6%)	
3.644	2.708	B 69	NI	Von: B 69/B 51 OU DH Nach: B 69/Krs Grenze Zählstelle: 3316 0440	7.600	1.246 (16,4%)	
3.645	2.708	B 82	NI	Von: Riechenberger Spange / B 82 Astfeld Nach: Riechenberger Spange / B 6 Goslar Zählstelle: 4028 0460	18.600	1.246 (6,7%)	VB 02KK
3.646	2.708	B 7	NW	Von: B480 Altenbüren Nach: K59 Brilon Zählstelle: 4617 2400	14.000	1.246 (8,9%)	VB 02KK
3.647	2.708	B 95	SN	Von: B 95 Nach: B 7/B 95 Zählstelle: 5041 1101	8.900	1.246 (14,0%)	
3.648	2.709	B 6	NI	Von: AS Bad Harzburger Dreieck (A 395) Nach: AS Harlingerode (A 395) Zählstelle: 4029 0352	16.800	1.243 (7,4%)	
3.649	2.709	B 475	NW	Von: L 792 Nach: K 23 Zählstelle: 4114 2325	7.400	1.243 (16,8%)	
3.650	2.709	B 83	NI	Von: B 83 / K 81 Nach: B 83 / B 238 Steinbergen Zählstelle: 3821 3331	11.000	1.243 (11,3%)	VB 02KK
3.651	2.709	B 214	NI	Von: L 344 Nach: L 342 Zählstelle: 3317 0448	5.200	1.243 (23,9%)	
3.652	2.709	A 17	SN	Von: AS Heidenau in Sachsen (5) Nach: AS Pirna (6) Zählstelle: 5049 1001	17.500	1.243 (7,1%)	
3.653	2.710	B 26	BY	Von: Landesgrenze/AS B469 Nach: Ri. Babenhausen Zählstelle: 6020 9202	11.500	1.242 (10,8%)	
3.654	2.710	B 34	BW	Von: B34/B316 Rheinfelden Nach: B34/B518 Brennet Zählstelle: 8413 1100	13.800	1.242 (9,0%)	
3.655	2.711	B 50	RP	Von: B 50 AS Gau-Bickelheim Nach: B 420 b. Bickelheim Zählstelle: 6113 0098	8.500	1.241 (14,6%)	

Nr	Rang	Straße	BL	Infos	DTV	SV (SV%)	BVWP
3.656	2.712	B 12	BY	Von: AS Kaufbeuren Nach: AS Germaringen Zählstelle: 8029 9103	15.700	1.240 (7,9%)	
3.657	2.712	B 20	BY	Von: Furth.i.W. (As Arnschw.B 20/ CHA 5) Nach: Cham (re. Abfahrt / B 20 / CHA 55) Zählstelle: 6742 9187	7.900	1.240 (15,7%)	WB 24KK
3.658	2.713	B 27	BW	Von: B 27 Neckarelz Nach: B 27/ L 527 Mosbach Zählstelle: 6620 1111	17.700	1.239 (7,0%)	
3.659	2.713	B 19	BY	Von: AS Wuerzburg/Estenfeld (A 7) Nach: Unterpleichfeld Zählstelle: 6126 9100	11.800	1.239 (10,5%)	
3.660	2.713	B 252	HE	Von: Münchhausen, Abzweig K 117 (Ernsthsn.) Nach: Abzweig Rosenthaler Str. L 3076 Zählstelle: 4918 0608	5.900	1.239 (21,0%)	VB 02KK
3.661	2.714	B 233	NW	Von: AS Iserlohn-Seilersee (A 46) Nach: L 682 Zählstelle: 4612 2224	20.300	1.238 (6,1%)	
3.662	2.714	B 85	BY	Von: BRUCK Nach: AS Schwandorf-Mitte (A 93) Zählstelle: 6739 9101	9.100	1.238 (13,6%)	WB 24KK
3.663	2.714	B 473	NW	Von: L 896 Nach: Grenze Westfalen Zählstelle: 4205 2201	12.500	1.238 (9,9%)	
3.664	2.715	B 10	BW	Von: B10/L1134 Mühlacker Mitte Nach: B10/B35 Illinger Eck Zählstelle: 7019 1103	14.900	1.237 (8,3%)	
3.665	2.716	B 8	HE	Von: AS Erlensee (A 66) Nach: Emd. L3209 Hanau Zählstelle: 5819 0308	30.100	1.234 (4,1%)	
3.666	2.716	B 56	NW	Von: KP -L109 Nach: AS Aldenhoven (A 44) Zählstelle: 5003 2209	16.900	1.234 (7,3%)	
3.667	2.717	B 19	BY	Von: Kempten, Dieselstrasse Nach: AS Kempten-Leubas (A 7) Zählstelle: 8227 9113	20.200	1.232 (6,1%)	
3.668	2.717	B 75	NI	Von: Dibbersen (K 13) Nach: AS Dibbersen (A 1) Zählstelle: 2625 4481	20.200	1.232 (6,1%)	VB 04KK
3.669	2.717	A 672	HE	Von: AD Dreieck Darmstadt/Griesheim (A 67) Nach: AD Dreieck Darmstadt (Tkn A 5) Zählstelle: 6117 0856	22.400	1.232 (5,5%)	
3.670	2.717	B 186	SN	Von: AS Leipzig-Südwest (A 38) Nach: B 87/B 186 Zählstelle: 4739 1102	8.000	1.232 (15,4%)	
3.671	2.717	A 542	NW	Von: AS Langenfeld-Reusrath Nach: AS Langenfeld-Immigrath Zählstelle: 4807 2112	22.000	1.232 (5,6%)	
3.672	2.717	B 72	NI	Von: Strücklingen Nach: Aurich Zählstelle: 2611 0418	11.300	1.232 (10,9%)	WB 02KK

Nr	Rang	Straße	BL	Infos	DTV	SV (SV%)	BVWP
3.673	2.718	B 51	SL	Von: B51/L109, Gündingen Nach: B51/L254, Kleinblittersdorf Zählstelle: 6808 0493	21.600	1.231 (5,7%)	
3.674	2.719	B 304	BY	Von: AS Haar A 99 Nach: Landkreisgrenze EBE K17 Zählstelle: 7936 9111	28.600	1.230 (4,3%)	
3.675	2.719	B 61	NW	Von: B 61 Oelde Nach: L 568 Zählstelle: 4115 2276	14.300	1.230 (8,6%)	
3.676	2.719	B 169	SN	Von: B 169/S 258 Nach: B 169/S 257 Zählstelle: 5242 1107	10.600	1.230 (11,6%)	
3.677	2.719	B 404	NI	Von: AS Handorf (A 250) Nach: Handorf (AS K 46) Zählstelle: 2628 0492	10.600	1.230 (11,6%)	
3.678	2.720	A 540	NW	Von: AS Gustorf (2) Nach: AS Frimmersdorf (3) Zählstelle: 4905 2102	11.700	1.229 (10,5%)	
3.679	2.720	B 27	BW	Von: B27/314 Randen Nach: B27/31 Hüfingen-Wasserturm Zählstelle: 8117 1101	11.700	1.229 (10,5%)	VB 02KK
3.680	2.720	B 253	HE	Von: AS Wabern (A 49) Nach: K 13 Zählstelle: 4921 0180	9.100	1.229 (13,5%)	
3.681	2.721	B 6	NI	Von: Kreuzung K 54 (Oelber) Nach: Haverlah Zählstelle: 3927 0416	14.100	1.227 (8,7%)	
3.682	2.721	B 10	BW	Von: B10/L1243 Luizhausen Nach: AS Ulm-West (A 8) Zählstelle: 7525 1100	14.100	1.227 (8,7%)	
3.683	2.721	B 72	NI	Von: K 300 Thülsfeld Nach: L 831 Friesoythe Zählstelle: 3013 0424	8.700	1.227 (14,1%)	
3.684	2.721	B 426	HE	Von: L 3361 Nach: Pfungstadt/Hahn Zählstelle: 6217 0544	8.700	1.227 (14,1%)	VB 02KK
3.685	2.722	B 178	SN	Von: B 178/S 151 Nach: B 6/B 178 Löbau Zählstelle: 4953 1106	9.800	1.225 (12,5%)	
3.686	2.723	B 51	NW	Von: L 81 Nach: AS Wuppertal-Ronsdorf (A 1) Zählstelle: 4709 2203	23.100	1.224 (5,3%)	
3.687	2.723	B 80	ST	Von: A 143, AS Halle Neustadt Nach: B 80 / K 2147 (OA Halle) Zählstelle: 4537 3023	23.100	1.224 (5,3%)	
3.688	2.723	B 3	BW	Von: B3 Kreisgrenze OG/KA Nach: B3/L85 Bühl Zählstelle: 7214 1103	15.900	1.224 (7,7%)	VB 02KK
3.689	2.723	B 57	NW	Von: L 390 Nach: A 44 Zählstelle: 4704 2221	24.000	1.224 (5,1%)	

Nr	Rang	Straße	BL	Infos	DTV	SV (SV%)	BVWP
3.690	2.724	B 6	NI	Von: Landesgrenze Bremerhaven Nach: AS Bremerhaven Süd Zählstelle: 2517 0407	12.600	1.222 (9,7%)	
3.691	2.724	B 209	SH	Von: Landesgrenze NI Nach: B 5 Lauenburg Zählstelle: 2629 0741	12.600	1.222 (9,7%)	WB* 02KK
3.692	2.724	B 303	BY	Von: Emd. Ebersdorf/Cob. Nach: Emd. CO 11 (Sonnefeld) Zählstelle: 5732 9201	12.600	1.222 (9,7%)	VB 02KK
3.693	2.725	B 65	NW	Von: KP B 65 / L 764 Nach: KP B 65 / B 482 b. Minden Zählstelle: 3719 2201	17.700	1.221 (6,9%)	
3.694	2.725	B 268	SL	Von: B268/B269, Lebach Nach: B268/B269, Lebach Zählstelle: 6507 0075	17.700	1.221 (6,9%)	
3.695	2.725	B 311	BW	Von: Datthausen Nach: Untermarchtal Zählstelle: 7723 1100	8.600	1.221 (14,2%)	
3.696	2.725	B 6	SN	Von: B 6/B 186 b. Schkeuditz Nach: A 14 AS Leipzig-Ost (20) Zählstelle: 4641 1105	18.500	1.221 (6,6%)	
3.697	2.725	B 8	BY	Von: westl. Diespeck Nach: Neustadt/Ost Zählstelle: 6429 9206	11.100	1.221 (11,0%)	WB 02KK
3.698	2.725	B 169	SN	Von: B 169/S 86 Nach: B 6/B 169 Seehausen Zählstelle: 4745 1103	5.600	1.221 (21,8%)	VB 04KK
3.699	2.726	B 47	HE	Von: AS Lorsch (A 67) Nach: AS B 47/B 460/L 3111 Zählstelle: 6317 0609	22.600	1.220 (5,4%)	
3.700	2.726	B 96	BB	Von: Allmosen, B 169 Nach: Großräschen, L 53 Zählstelle: 4450 2001	10.000	1.220 (12,2%)	
3.701	2.727	B 6	SN	Von: B 6/K 8610/S 112 Nach: B 6/S 110 Zählstelle: 4853 1101	9.600	1.219 (12,7%)	
3.702	2.727	B 5	BE	Von: Landesgrenze Nach: Nennhauser Damm Zählstelle: 3445 0022	23.900	1.219 (5,1%)	
3.703	2.728	B 275	HE	Von: Usingen (O) Nach: Langenhain K254 Zählstelle: 5617 0307	13.100	1.218 (9,3%)	
3.704	2.728	B 3	NI	Von: LK Celle Nach: B 3 K 117/K 125 Zählstelle: 3426 0494	17.400	1.218 (7,0%)	VB 02KK
3.705	2.729	B 51	NW	Von: L 793 Nach: L 843 Zählstelle: 4012 2302	17.900	1.217 (6,8%)	VB 24KB
3.706	2.729	B 1	NW	Von: L 821 Nach: AS Unna-Zentrum (A 1) Zählstelle: 4411 2200	16.900	1.217 (7,2%)	

Nr	Rang	Straße	BL	Infos	DTV	SV (SV%)	BVWP
3.707	2.730	B 97	SN	Von: B 97/B 98/S 56 Laußnitz Nach: B 97/K 9275/S 100 Zählstelle: 4749 1102	9.500	1.216 (12,8%)	
3.708	2.730	A 38	TH	Von: Behelfs-AS (B 80) Nach: AS Großwechungen (9) Zählstelle: 4530 0108	8.000	1.216 (15,2%)	
3.709	2.730	B 55	NW	Von: B 236 b. Grevenbrück Nach: B 55 Zählstelle: 4814 2301	14.300	1.216 (8,5%)	WB 02KK
3.710	2.731	B 36	BW	Von: B36/K3535 Wiesental Nach: B36/Kreisgrenze bei Oberhausen Zählstelle: 6717 1114	15.000	1.215 (8,1%)	
3.711	2.731	B 72	NI	Von: L 847 Varrelbusch Nach: K 150 Petersfeld Zählstelle: 3013 0426	9.000	1.215 (13,5%)	
3.712	2.732	B 11	BY	Von: AS Deggendorf-Mitte (A 92) Nach: AS Deggendorf Rusel (St 2135) Zählstelle: 7143 9101	27.600	1.214 (4,4%)	
3.713	2.732	B 7	NW	Von: B 515 Nach: K 21 Zählstelle: 4512 2210	13.800	1.214 (8,8%)	
3.714	2.732	B 209	NI	Von: Hohnstorf/Elbe (L 219) Nach: Lauenburg/Elbe Zählstelle: 2629 0466	13.800	1.214 (8,8%)	WB* 02KK
3.715	2.732	B 175	SN	Von: B 175/K 7310/S 288 Nach: B 175/S 289 Zählstelle: 5141 1103	9.200	1.214 (13,2%)	VB 04KK
3.716	2.732	A 562	NW	Von: AS Bonn-Rheinaue (2) Nach: AS Bonn-Beuel-Süd (3) Zählstelle: 5208 2109	57.800	1.214 (2,1%)	
3.717	2.732	B 42	RP	Von: Pfaffendorf Nach: Pfaffendorf, Kölner Straße Zählstelle: 5611 0033	32.800	1.214 (3,7%)	
3.718	2.732	B 15	BY	Von: A 92 Nach: St 2141 Essenbach Zählstelle: 7339 9150	14.800	1.214 (8,2%)	
3.719	2.732	B 19	BY	Von: B 303 Nach: B 286 / Richt. Maibach Zählstelle: 5926 9207	14.800	1.214 (8,2%)	
3.720	2.733	B 202	SH	Von: L 255 Abfahrt Osterrönfeld Nach: A 210 AS Schacht-Audorf (2) Zählstelle: 1724 0107	18.100	1.213 (6,7%)	
3.721	2.733	B 289	BY	Von: B 173 Zettlitz Nach: Abzweig L 2191 b. Weidnitz Zählstelle: 5833 9573	9.700	1.213 (12,5%)	
3.722	2.734	B 215	NI	Von: Verden (K27) Nach: AS Verden-Nord Zählstelle: 3021 0456	20.200	1.212 (6,0%)	WB* 02KK
3.723	2.734	B 15	BY	Von: St 2141 Essenbach Nach: St 2142 Neufahrn Zählstelle: 7339 9160	10.100	1.212 (12,0%)	VB 04KB

Nr	Rang	Straße	BL	Infos	DTV	SV (SV%)	BVWP
3.724	2.735	B 8	NW	Von: L 396 Nach: Dinslakener Landstraße Zählstelle: 4305 2213	26.900	1.211 (4,5%)	WB 04KK
3.725	2.736	B 2	BB	Von: Heinersdorf, B 166 Nach: OE Schwedt, B 166 Zählstelle: 2951 2003	13.600	1.210 (8,9%)	VB 02KK
3.726	2.736	B 299	BY	Von: B 16 Nach: B 301 Siegenburg Zählstelle: 7236 9240	5.500	1.210 (22,0%)	
3.727	2.736	B 19	TH	Von: L 2624 Nach: Nähe Wallbach Zählstelle: 5328 4463	11.100	1.210 (10,9%)	WB 24KK
3.728	2.736	B 6	NI	Von: B 6 / B 248 Nach: Abzweig K 3 (Dörnten) Zählstelle: 3928 3340	12.600	1.210 (9,6%)	
3.729	2.737	B 17	BY	Von: Emd. St 2055, Kinsau Nach: Emd. St 2055, Roemerkessel Zählstelle: 8031 9149	10.700	1.209 (11,3%)	
3.730	2.737	B 92	SN	Von: B 92/S 309 Nach: B 92/K 7853/S 302 Zählstelle: 5639 4201	10.700	1.209 (11,3%)	
3.731	2.737	B 2	BY	Von: AS L2063 (Starnberg) Nach: AS Percha Zählstelle: 7934 9103	40.300	1.209 (3,0%)	VB 02KK
3.732	2.737	B 207	SH	Von: K 76 Nach: L 257 Zählstelle: 2329 0442	18.600	1.209 (6,5%)	
3.733	2.737	B 54	NW	Von: L 654 Nach: K 1 Zählstelle: 4310 2200	23.700	1.209 (5,1%)	
3.734	2.738	B 12	BY	Von: AS Obereiberg Nach: AS Kraftisried Zählstelle: 8228 9176	15.900	1.208 (7,6%)	
3.735	2.738	B 42	RP	Von: Pfaffendorf, Kölner Straße Nach: Mücken-Berg Zählstelle: 5611 0799	25.700	1.208 (4,7%)	
3.736	2.738	A 7	BY	Von: AD Dreieck Allgäu (A 980) Nach: AS Oy-Mittelberg (137) Zählstelle: 8328 9097	19.800	1.208 (6,1%)	
3.737	2.738	B 9	RP	Von: Insel Abfahrt Hartmann-Ko Nach: Insel Abfahrt Hartmann-Bn Zählstelle: 5409 0008	19.800	1.208 (6,1%)	
3.738	2.738	B 65	NI	Von: Landesgrenze Nach: B 65 B 65 / K 10 Zählstelle: 3720 0420	9.900	1.208 (12,2%)	
3.739	2.738	B 211	NI	Von: L864 Popkenhöhe Nach: K211 b. Ovelgönne Zählstelle: 2716 0420	9.900	1.208 (12,2%)	VB 02KK
3.740	2.738	B 87	SN	Von: B 87/K 8985 Nach: B 87/S 16 Zählstelle: 4443 1100	6.900	1.208 (17,5%)	WB* 04KK

Nr	Rang	Straße	BL	Infos	DTV	SV (SV%)	BVWP
3.741	2.739	B 404	SH	Von: Emd. L67 Nach: A 21 Zählstelle: 1827 0239	14.900	1.207 (8,1%)	
3.742	2.739	B 13	BY	Von: Sonnenbrücke Nach: Baar Zählstelle: 7234 9114	12.700	1.207 (9,5%)	
3.743	2.740	B 304	BY	Von: AS L2081(Zorneding W) Nach: AS L2081(Zorneding S) Zählstelle: 7936 9320	20.100	1.206 (6,0%)	VB 02KK
3.744	2.740	B 7	NW	Von: L776 Nuttlar Nach: L743 Zählstelle: 4616 2201	13.700	1.206 (8,8%)	VB 02KK
3.745	2.741	B 200	SH	Von: AS Flensburg (A 7) Nach: L 317 Zählstelle: 1222 0151	24.600	1.205 (4,9%)	
3.746	2.741	B 3	HE	Von: Seeheim Nach: Eberstadt Zählstelle: 6117 0571	29.400	1.205 (4,1%)	
3.747	2.742	B 1	NW	Von: Abzweig Kohlstädt Nach: L 828 Zählstelle: 4119 5339	10.200	1.204 (11,8%)	
3.748	2.743	B 20	BY	Von: AS B12 Nach: Emd. St2090 Zählstelle: 7743 9150	6.400	1.203 (18,8%)	
3.749	2.743	B 299	BY	Von: LA 12 Weihmichl Nach: St 2049 KV Arth Zählstelle: 7438 9275	9.700	1.203 (12,4%)	WB* 02KK
3.750	2.743	B 57	NW	Von: AS Aachen-Zentrum (A 4) Nach: KP -L23 Zählstelle: 5102 2210	21.100	1.203 (5,7%)	
3.751	2.744	B 432	SH	Von: Landesgrenze HH Nach: B 433 Norderstedt Zählstelle: 2325 0514	19.700	1.202 (6,1%)	
3.752	2.745	A 95	BY	Von: AS Wolfratshausen (6) Nach: AS Seeshaupt (7) Zählstelle: 8134 9161	29.300	1.201 (4,1%)	
3.753	2.745	B 4	TH	Von: Kreuz L 1034 Sondershausen Nach: L 2083 Zählstelle: 4530 4421	7.800	1.201 (15,4%)	VB 02KK
3.754	2.745	B 252	HE	Von: Münchhausen Nach: Abzweig K 117 (Ernstshsn.) Zählstelle: 5018 0609	7.900	1.201 (15,2%)	VB 02KK
3.755	2.745	B 475	NW	Von: B 513 b. Sassberg Nach: K 18 Zählstelle: 4014 2315	7.900	1.201 (15,2%)	
3.756	2.745	B 6n	ST	Von: K 1355 / AS Ilsenburg Nach: L 88 / AS Stapelburg Zählstelle: 4130 4901	17.400	1.201 (6,9%)	
3.757	2.746	B 239	NW	Von: L 546 Nach: L 775/K 34 Zählstelle: 3717 2237	12.500	1.200 (9,6%)	

Nr	Rang	Straße	BL	Infos	DTV	SV (SV%)	BVWP
3.758	2.746	B 32	BW	Von: B32/B463 Nollhof Nach: B32/B313/L277 Sigmaringen Zählstelle: 7821 1104	9.600	1.200 (12,5%)	
3.759	2.747	B 65	NI	Von: B 65 Nach: L 391 Zählstelle: 3622 0415	11.100	1.199 (10,8%)	
3.760	2.747	B 45	HE	Von: K 104 Nach: L 3065 Zählstelle: 6119 0408	14.800	1.199 (8,1%)	
3.761	2.748	B 62	HE	Von: AS Kirchhain-West Nach: AS Kirchhain-Mitte Zählstelle: 5119 0561	10.700	1.198 (11,2%)	
3.762	2.748	A 29	NI	Von: AS Wilhelmshavener Kreuz (5) Nach: AS Sande (6) Zählstelle: 2414 0133	22.600	1.198 (5,3%)	
3.763	2.749	B 81	ST	Von: B 180 Nach: SBA Gr. Magdeburg Zählstelle: 4034 4067	14.600	1.197 (8,2%)	
3.764	2.749	B 33	BW	Von: B33/L288 Hotterloch Nach: B30/B33 Ravensburg Jahnstraße Zählstelle: 8223 1119	18.700	1.197 (6,4%)	
3.765	2.750	B 6n	ST	Von: AS Wernigerode Nord, B 6n / B 244n Nach: K 1355, AS Ilseburg Zählstelle: 4130 4902	18.400	1.196 (6,5%)	
3.766	2.750	B 85	BY	Von: Stelzlhof Nach: Schanzlbruecke Zählstelle: 7446 9210	19.600	1.196 (6,1%)	
3.767	2.751	B 466a	BW	Von: B466/B466a Abzw. A7 AS Heidenheim (A 7) Nach: Zählstelle: 7327 1106	10.300	1.195 (11,6%)	
3.768	2.752	B 464	BW	Von: AS Böblingen-Hulb (A 81) Nach: B 464/K 1077 Böblingen-Hulb Zählstelle: 7319 1113	19.900	1.194 (6,0%)	
3.769	2.752	B 19	BY	Von: L 2277 / N Schnackenwerth Nach: B 303 Zählstelle: 5926 9201	12.700	1.194 (9,4%)	
3.770	2.753	B 102	BB	Von: AS Brandenburg, A 2 Nach: OE Brandenburg, B 1 Zählstelle: 3641 2060	14.200	1.193 (8,4%)	VB 02KK
3.771	2.753	B 64	NW	Von: L 822, Delbrück Nach: L 815, Sande Zählstelle: 4217 2201	13.400	1.193 (8,9%)	
3.772	2.753	B 93	TH	Von: K 2070 Y/K 6010 Y Nach: K 2050 Y/K 5570 Y Zählstelle: 5040 4474	8.900	1.193 (13,4%)	VB 02KK
3.773	2.754	B 12	BY	Von: L2131 Deching Nach: FRG 2 Roehrbach Zählstelle: 7247 9130	8.000	1.192 (14,9%)	
3.774	2.755	B 19	BW	Von: B 19 / L 1045 Untermünkheim Nach: B 19 / B 14 (Autobahnzubringer) Zählstelle: 6824 1105	12.800	1.190 (9,3%)	

Nr	Rang	Straße	BL	Infos	DTV	SV (SV%)	BVWP
3.775	2.755	B 80	ST	Von: B 80 / Landesgrenze Thüringen Nach: B 80 / B 85 Zählstelle: 4531 1043	10.000	1.190 (11,9%)	VB 04KB als A 38
3.776	2.755	B 54	RP	Von: Zollhaus Nach: L 296 Neukirch Zählstelle: 5314 0058	8.500	1.190 (14,0%)	
3.777	2.755	B 8	BY	Von: Iphofen Nach: Bauamtsgrenze Zählstelle: 6327 9100	7.300	1.190 (16,3%)	
3.778	2.755	B 19	BY	Von: BAB A3 Nach: AS Wuerzburg-Heidingsfeld (A 3) Zählstelle: 6225 9110	19.500	1.190 (6,1%)	
3.779	2.756	B 64	NW	Von: L 815, Sande Nach: AS Schloß Neuhaus (A 33) Zählstelle: 4218 2215	16.500	1.188 (7,2%)	
3.780	2.756	B 9	NW	Von: AS Kleve (A 57) Nach: B 504 Rampe Zählstelle: 4302 5240	11.000	1.188 (10,8%)	
3.781	2.756	B 311	BW	Von: B311/K7588 Unlingen Nach: B311/L271 Datthausen Zählstelle: 7823 1102	5.500	1.188 (21,6%)	VB 02KK
3.782	2.756	B 80	TH	Von: L 2023 Nach: K 1020 G Zählstelle: 4626 0001	10.800	1.188 (11,0%)	VB 04KB als A 38
3.783	2.756	B 252	NW	Von: AS Warburg (A 44) Nach: B 7, Warburg Zählstelle: 4520 2305	8.800	1.188 (13,5%)	
3.784	2.757	B 3	HE	Von: AS BAB A5 Nach: Eberstadt Zählstelle: 6117 0576	37.100	1.187 (3,2%)	
3.785	2.757	B 75	NI	Von: Bremen Nach: Hamburg Zählstelle: 2822 0432	11.200	1.187 (10,6%)	
3.786	2.757	A 31	NI	Von: AS Papenburg (15) Nach: AS Rhede (Ems) (16) Zählstelle: 2809 0091	12.900	1.187 (9,2%)	
3.787	2.758	B 239	NW	Von: L 782 (Norden) Nach: L 782 (Süden) Zählstelle: 3817 2342	16.700	1.186 (7,1%)	VB 02KK
3.788	2.759	B 36	BW	Von: AS Schwetzingen/Hockenheim (A 6) Nach: B 36 / L 599 bei AS Schwetzingen / Hockenheim Zählstelle: 6617 1129	28.200	1.184 (4,2%)	
3.789	2.759	B 92	SN	Von: B 92/B 283/K 7846 Adorf Nach: B 92/S 309 Zählstelle: 5639 1104	12.600	1.184 (9,4%)	
3.790	2.759	B 183	ST	Von: 1. L 141 Nach: 2. L 141 Zählstelle: 4338 2906	6.300	1.184 (18,8%)	
3.791	2.759	B 66	NW	Von: K15 Stadt Bielefeld (B66 alt) Nach: L751 Zählstelle: 4017 2316	18.500	1.184 (6,4%)	

Nr	Rang	Straße	BL	Infos	DTV	SV (SV%)	BVWP
3.792	2.759	B 19	BW	Von: B 19 / L 1060 Schwáb. Hall Nach: B 19 / L 1045 Untermünkheim Zählstelle: 6824 1104	13.300	1.184 (8,9%)	VB 02KK
3.793	2.759	B 42	HE	Von: Emd. B 42a Nach: AS Hattenheim Zählstelle: 5914 0095	26.900	1.184 (4,4%)	
3.794	2.760	B 466	BY	Von: Emd. B13 westl. Nach: Emd. B13 Schlungenhof Zählstelle: 6830 9152	12.200	1.183 (9,7%)	
3.795	2.760	B 15	BY	Von: L2079 (Rott) Nach: RO 43 Zählstelle: 7939 9200	11.600	1.183 (10,2%)	
3.796	2.760	B 6	ST	Von: B 6n NK 051 Nach: B 6n NK 069 Zählstelle: 4131 3845	6.800	1.183 (17,4%)	
3.797	2.760	B 466	BY	Von: NO Oettingen Emd. ST 2214 Nach: N Oettingen Emd. St 2221 Zählstelle: 7029 9186	8.100	1.183 (14,6%)	
3.798	2.761	B 50	RP	Von: AS Bingen-Mitte (A 61) Nach: L 417 Zählstelle: 6013 0105	11.700	1.182 (10,1%)	
3.799	2.762	B 29	BW	Von: AS Aalen/Westhausen (A 7) Nach: B29/K3318 Abfahrt Lippach Zählstelle: 7127 1100	9.300	1.181 (12,7%)	
3.800	2.762	B 20	BY	Von: Cham (B20 / CHA 3, Ri Sattelpeilst.) Nach: SR (AS Cham-Süd, B 20/B20/St 2146) Zählstelle: 6841 9154	9.600	1.181 (12,3%)	VB 02KK
3.801	2.762	B 257	RP	Von: L 46 Nach: B 421 Daun Zählstelle: 5707 0281	14.400	1.181 (8,2%)	
3.802	2.762	B 15	BY	Von: Regensburg (B 15/ St 2329 in Köfering) Nach: LA (B 15/ St 2111 / R 20 in Obtrblg.) Zählstelle: 7039 9118	12.300	1.181 (9,6%)	
3.803	2.763	B 100	ST	Von: L 143 Nach: L 168 Zählstelle: 4438 3068	20.000	1.180 (5,9%)	
3.804	2.763	B 15	BY	Von: Emd. HO4 Nach: Emd. HO6 Zählstelle: 5737 9107	11.800	1.180 (10,0%)	
3.805	2.764	B 80	TH	Von: L 2049 Nach: L 1035 Zählstelle: 4529 0002	8.600	1.178 (13,7%)	VB 04KB als A 38
3.806	2.764	B 181	ST	Von: 2. L 183 Nach: OA Merseburg Zählstelle: 4638 3846	15.100	1.178 (7,8%)	
3.807	2.764	A 23	SH	Von: AS Hanerau-Hademarschen (6) Nach: AS Schenefeld (7) Zählstelle: 1922 0675	18.400	1.178 (6,4%)	
3.808	2.765	B 314	BW	Von: B315/K6597 Grimmelshofen Nach: B27/314 Randen Zählstelle: 8117 1103	5.800	1.177 (20,3%)	VB 02KK

Nr	Rang	Straße	BL	Infos	DTV	SV (SV%)	BVWP
3.809	2.765	B 173	SN	Von: A 17 AS Dresden-Gorbitz (2) Nach: B 173/K 6240 Dresden Zählstelle: 4947 1103	15.900	1.177 (7,4%)	
3.810	2.765	B 91	ST	Von: K 2170 Nach: K 2174 Zählstelle: 4737 3909	11.100	1.177 (10,6%)	
3.811	2.766	B 61	NI	Von: B 61/K 5 Abz. Wedehorn Nach: B 61/B 51 Bassum Zählstelle: 3118 0430	6.800	1.176 (17,3%)	
3.812	2.766	B 446	NI	Von: AS A7 Nörten-Hardenberg Nach: AS B3 neu Nörten-Hardenberg Zählstelle: 4325 0476	16.800	1.176 (7,0%)	
3.813	2.766	B 12	BY	Von: AS Jengen Nach: AS Jengen/Kaufbeuren (A 96) Zählstelle: 7930 9380	14.700	1.176 (8,0%)	
3.814	2.767	B 229	NW	Von: K2 Müschede Nach: Zählstelle: 4513 2403	12.500	1.175 (9,4%)	VB 02KK
3.815	2.768	B 219	NW	Von: B 475 Ostast Nach: B 475 Westast Zählstelle: 3811 2327	9.100	1.174 (12,9%)	
3.816	2.768	B 71	NI	Von: L 134/L 128 Nach: OD Beverstedt L 143 Zählstelle: 2518 0409	9.700	1.174 (12,1%)	
3.817	2.768	B 19	BY	Von: AS Werneck (A 70) Nach: L 2277 / N Schnackenwerth Zählstelle: 5926 9200	12.100	1.174 (9,7%)	VB 02KK
3.818	2.769	A 29	NI	Von: AS Sande (6) Nach: AS Zetel (7) Zählstelle: 2514 0134	23.000	1.173 (5,1%)	
3.819	2.769	B 94	SN	Von: B 94/K 7820/K 7822/S 299 Nach: B 94/S 293a Zählstelle: 5440 1102	13.800	1.173 (8,5%)	
3.820	2.769	B 109	BE	Von: Schönerlinder Chaussee Nach: AS Zubringer Pankow Zählstelle: 3346 0081	11.500	1.173 (10,2%)	WB 02KK
3.821	2.769	B 189	ST	Von: L 29 Dolle Nach: SBA-Gr. Stendal Zählstelle: 3535 5068	8.200	1.173 (14,3%)	VB 04KB als A 14
3.822	2.769	B 189	ST	Von: SBA-Gr. Magdeburg Nach: L 53 / K 1187 Zählstelle: 3536 6030	8.200	1.173 (14,3%)	VB 04KB als A 14
3.823	2.769	B 61	NI	Von: B 61/L 341 Neuenkirchen Nach: B 61/K 5 Abz. Wedehorn Zählstelle: 3218 0431	6.700	1.173 (17,5%)	
3.824	2.770	B 233	NW	Von: L 680/Isserlohn, Baarstraße Nach: L 680/Sümmener Straße Zählstelle: 4512 2204	18.600	1.172 (6,3%)	
3.825	2.770	A 210	SH	Von: AK Kreuz Rendsburg (A 7) Nach: AS Bredenbek (4) Zählstelle: 1625 0920	21.300	1.172 (5,5%)	

Nr	Rang	Straße	BL	Infos	DTV	SV (SV%)	BVWP
3.826	2.770	B 42	RP	Von: K 16 Nach: L 255 Zählstelle: 5510 0317	16.500	1.172 (7,1%)	
3.827	2.771	B 27	NI	Von: Ebergötzen Nach: Waake Zählstelle: 4426 0914	15.600	1.170 (7,5%)	WB 02KK
3.828	2.771	B 62	TH	Von: L 1121 Nach: K 870 I Zählstelle: 5227 4462	15.000	1.170 (7,8%)	VB 02KK
3.829	2.771	A 31	NI	Von: AS Rhede (Ems) (16) Nach: AS Dörpen (17) Zählstelle: 2909 0090	13.600	1.170 (8,6%)	
3.830	2.772	A 661	HE	Von: AS Oberursel-Nord (1) Nach: AS Oberursel (2) Zählstelle: 5717 0985	40.300	1.169 (2,9%)	
3.831	2.772	B 25	BY	Von: Feuchtwangen Nach: Schopfloch Zählstelle: 6827 9302	9.500	1.169 (12,3%)	
3.832	2.772	B 19	BY	Von: AS Stein Nach: OA 2, Eckarts Zählstelle: 8427 9101	20.500	1.169 (5,7%)	
3.833	2.773	B 51	RP	Von: B 268 Stadtgrenze Trier (FH) Nach: K 134 Zählstelle: 6205 7052	27.800	1.168 (4,2%)	WB 02KK
3.834	2.773	B 219	NW	Von: L 591 Nach: AS Ibbenbüren (A 30) Zählstelle: 3712 2301	13.900	1.168 (8,4%)	
3.835	2.774	B 61	NW	Von: KP B 61 / B 61 / B 61n Nach: KP B 61 / B 482 (in PW) Zählstelle: 3719 2240	21.200	1.166 (5,5%)	
3.836	2.774	B 61	NW	Von: KP B 61 / B 61 Nach: KP B 61 / K 8 Zählstelle: 3718 2292	17.400	1.166 (6,7%)	VB 04KB als A 30
3.837	2.774	B 200	SH	Von: Rude Nach: Exe Zählstelle: 1222 0163	25.900	1.166 (4,5%)	
3.838	2.774	B 44	HE	Von: Landesgrenze Nach: L3110 Zählstelle: 6416 0301	18.500	1.166 (6,3%)	
3.839	2.775	B 51	NI	Von: B 68 b. Harderberg Nach: L 95 Zählstelle: 3714 0407	20.800	1.165 (5,6%)	
3.840	2.775	B 56	NW	Von: L113/K12 Nach: L113 Zählstelle: 5208 2217	18.200	1.165 (6,4%)	
3.841	2.775	B 475	NI	Von: B 51 Nach: Landesgrenze NRW Zählstelle: 3914 0465	6.400	1.165 (18,2%)	
3.842	2.776	B 312	BW	Von: B 312/L 380 Knoten Südbahnhof Nach: B 312/K 6729 südl. Pfullingen Zählstelle: 7521 1109	16.400	1.164 (7,1%)	VB 02KK

Nr	Rang	Straße	BL	Infos	DTV	SV (SV%)	BVWP
3.843	2.776	B 293	BW	Von: B293/K3541 Berghausen (DB) Nach: B293/L559 Jöhlingen Zählstelle: 6917 1102	11.300	1.164 (10,3%)	WB* 02KK
3.844	2.776	B 480	NW	Von: B 7 Altenbüren Nach: B 516 b. Wülftle Zählstelle: 4517 2402	6.500	1.164 (17,9%)	
3.845	2.777	B 27	HE	Von: Abzweig Reilos (L 3254) Nach: Abweig Blankenheim (K 74) Zählstelle: 5024 0405	12.500	1.163 (9,3%)	VB 02KK
3.846	2.778	B 217	NI	Von: B 217-BHW Nach: B 217 / B 442 Zählstelle: 3822 0440	14.900	1.162 (7,8%)	
3.847	2.778	B 213	NI	Von: A28, Delmenhorst Nach: Deichhorst L 874 Zählstelle: 2917 0441	8.300	1.162 (14,0%)	
3.848	2.779	B 215	NI	Von: B 75 OD Rottenburg Nach: Rotenburg OE Zählstelle: 2822 0411	15.900	1.161 (7,3%)	
3.849	2.780	B 470	BY	Von: Grenze Stadt Weiden Nach: A 93 AS Weiden-West Zählstelle: 6338 9107	14.500	1.160 (8,0%)	
3.850	2.780	B 221	NW	Von: Wäldchen Nach: K 4 Zählstelle: 5002 2211	22.300	1.160 (5,2%)	
3.851	2.781	B 27	BW	Von: Kreuzung B 27 -L 578 bei TBB Nach: AS Tauberbischofsheim (A 81) Zählstelle: 6324 1103	18.700	1.159 (6,2%)	
3.852	2.781	B 41	RP	Von: K 19 Nussbaum Nach: L 232 Bad Sobernheim Zählstelle: 6211 0020	13.800	1.159 (8,4%)	
3.853	2.782	B 71	NI	Von: K 105 N Nach: B 71/B 74/B 495 Glinde Zählstelle: 2520 0476	13.300	1.157 (8,7%)	
3.854	2.783	B 173	BY	Von: Emd. St2207 Nach: OU Wallenfels Zählstelle: 5734 9255	7.600	1.155 (15,2%)	VB 02KK
3.855	2.783	B 27	HE	Von: AS L 3171 (Hünfeld-Nord) Nach: AS K 47 (Lkrs. HEF-ROF) Zählstelle: 5224 0613	7.700	1.155 (15,0%)	
3.856	2.784	B 12	BY	Von: AS Kraftsried Nach: AS Geisenried Zählstelle: 8229 9176	14.800	1.154 (7,8%)	
3.857	2.784	B 254	HE	Von: K 26 Nach: L 3149 Zählstelle: 4922 0460	11.100	1.154 (10,4%)	
3.858	2.785	A 31	NI	Von: AS Emden-Mitte (3) Nach: AS Emden-Wolthusen (4) Zählstelle: 2609 0075	18.600	1.153 (6,2%)	
3.859	2.786	B 10	BW	Von: B10 Karlsruhe-Grötzingen Nach: Berghausen Zählstelle: 6917 1101	24.000	1.152 (4,8%)	

Nr	Rang	Straße	BL	Infos	DTV	SV (SV%)	BVWP
3.860	2.786	B 41	RP	Von: B 421 Simmertal Nach: L 232 Zählstelle: 6111 0018	14.400	1.152 (8,0%)	VB 02KK
3.861	2.786	A 270	HB	Von: AS Bremen-Vegesack-Mitte (4) Nach: AS Bremen-Vegesack-Hafen (5) Zählstelle: 2817 0250	32.900	1.152 (3,5%)	
3.862	2.787	B 521	HE	Von: AS F-Friedberger Landstraße (A 661) Nach: F-Preungesheim K820 Zählstelle: 5818 0750	42.600	1.150 (2,7%)	
3.863	2.787	B 29	BW	Von: B29/K3318 Abfahrt Lippach Nach: B29/L1070 Bopfingen Oberdorf Zählstelle: 7128 1102	10.000	1.150 (11,5%)	
3.864	2.788	B 239	NW	Von: AS A 30 (29) Nach: L 546 Zählstelle: 3717 2233	16.900	1.149 (6,8%)	
3.865	2.789	B 5	SH	Von: B 201 b. Husum Nach: B 200 nördl. Hussum Zählstelle: 1520 0254	13.200	1.148 (8,7%)	
3.866	2.789	B 58	NW	Von: B 57 Rill Nach: K 14 Büderich Zählstelle: 4305 2210	13.200	1.148 (8,7%)	VB 02KK
3.867	2.789	B 64	NW	Von: K 50 Nach: K 19 Zählstelle: 4013 2301	8.900	1.148 (12,9%)	
3.868	2.789	B 96	MV	Von: Abzw, L 29 Nach: Krzg, L 30 Zählstelle: 1644 1730	14.000	1.148 (8,2%)	
3.869	2.789	B 465	BW	Von: AS Leutkirch-West (A 96) Nach: B465/L317 Rimmeldingen Zählstelle: 8125 1101	8.500	1.148 (13,5%)	
3.870	2.790	B 54	RP	Von: L 296 Neukirch Nach: B 414 b. Salzburg Zählstelle: 5314 0057	9.400	1.147 (12,2%)	
3.871	2.790	B 175	SN	Von: B 175/K 8257/S 247 Nach: B 95/B 175/S 57 b. Penig Zählstelle: 5042 1103	4.900	1.147 (23,4%)	
3.872	2.791	B 1	NW	Von: AS PB-Elsen (A 33) Nach: K 29, Truppenübungsplatz Zählstelle: 4218 2244	20.100	1.146 (5,7%)	
3.873	2.792	B 27	HE	Von: Abzweig Sontra Mitte (K 28) Nach: Abzweig B 400 Zählstelle: 4925 0406	8.300	1.145 (13,8%)	
3.874	2.792	A 8	BY	Von: AS München-Ramersdorf (91) Nach: AS München-Perlach (92a) Zählstelle: 7935 9082	45.800	1.145 (2,5%)	
3.875	2.792	B 6	NI	Von: Sarstedt Nach: Gr, Förste Zählstelle: 3725 0421	15.900	1.145 (7,2%)	
3.876	2.793	B 312	BW	Von: B 312/K 6729 Anschl. südl. Pfullingen Nach: B 312 Unterhausen Zählstelle: 7521 1102	22.000	1.144 (5,2%)	VB 02KK

Nr	Rang	Straße	BL	Infos	DTV	SV (SV%)	BVWP
3.877	2.793	B 414	RP	Von: Nister Nach: Schneidmühle Zählstelle: 5313 0104	10.400	1.144 (11,0%)	
3.878	2.793	B 97	BB	Von: Groß Oßnig, L 472 Nach: AS Cottbus-Süd, A 15 Zählstelle: 4252 2002	13.300	1.144 (8,6%)	VB 02KK
3.879	2.794	B 214	NI	Von: Celle Nach: Eicklingen (vor K 50) Zählstelle: 3426 0453	16.100	1.143 (7,1%)	
3.880	2.794	B 12	BY	Von: AS B12 Nach: Landesgrenze (Österreich) Zählstelle: 7744 9861	5.800	1.143 (19,7%)	
3.881	2.795	B 67	NW	Von: AS Borken (A 31) Nach: Zählstelle: 4107 2420	10.200	1.142 (11,2%)	
3.882	2.796	B 19	BY	Von: B 286 / Richt. Oerlenbach Nach: B 287 Zählstelle: 5826 9101	10.100	1.141 (11,3%)	
3.883	2.796	B 209	NI	Von: Lüneburg (SW), (AS K 10) Nach: Lüneburg (S), (AS B 4) Zählstelle: 2828 4631	10.100	1.141 (11,3%)	
3.884	2.796	B 62	HE	Von: AS Kirchhain-Mitte Nach: AS Kirchhain-Ost Zählstelle: 5119 0566	12.400	1.141 (9,2%)	
3.885	2.797	B 39	BW	Von: B39/B39a bei Ellhofen Nach: B39/L1102 Ellhofen Zählstelle: 6821 1107	18.100	1.140 (6,3%)	WB 02KK
3.886	2.797	B 32	BW	Von: B 32 östl. Hechingen Nach: B 32/L 442 Hausen Zählstelle: 7619 1101	15.200	1.140 (7,5%)	WB 02KK
3.887	2.797	B 19	BW	Von: B19/B466 Schnaitheim Nach: B19/K3009 HDH-Aufhausen Zählstelle: 7226 1103	12.000	1.140 (9,5%)	
3.888	2.797	B 80	TH	Von: L 1011 Nach: L 1016 Zählstelle: 4529 0001	7.600	1.140 (15,0%)	VB 04KB als A 38
3.889	2.797	B 505	BY	Von: AS Pommersfelden Nach: AS Hirschaid Zählstelle: 6231 9200	6.000	1.140 (19,0%)	WB 24KK
3.890	2.797	B 12	BY	Von: AS B12(Grenze) Nach: Kreuzung Kr.PAN 26 Zählstelle: 7744 9862	8.200	1.140 (13,9%)	
3.891	2.797	B 69	NI	Von: Vechta, Diepholzer Str. Nach: Kreisgrenze Vechta -Diepholz Zählstelle: 3215 0491	7.700	1.140 (14,8%)	
3.892	2.797	B 54	HE	Von: Knoten B 49 Nach: Knoten K 479/K 480 Zählstelle: 5514 0116	14.800	1.140 (7,7%)	
3.893	2.798	B 97	SN	Von: B 96/B 97 Hoyerswerda Nach: B 97 Landesgrenze Brandenburg Zählstelle: 4551 1103	13.400	1.139 (8,5%)	

Nr	Rang	Straße	BL	Infos	DTV	SV (SV%)	BVWP
3.894	2.798	B 7	NW	Von: K 21 Nach: B 515/L 680 Zählstelle: 4512 4241	19.300	1.139 (5,9%)	
3.895	2.799	A 60	RP	Von: AS Bleialf (3) Nach: AS Prüm (4) Zählstelle: 5804 0052	6.500	1.138 (17,5%)	WB 24KB
3.896	2.800	B 71	NI	Von: L 143 Nach: AS Bremerhaven-Wulsdorf (A 27) Zählstelle: 2517 0408	11.600	1.137 (9,8%)	
3.897	2.801	B 175	SN	Von: B 175/S 289 Nach: B 93/B 175 b. Zwickau, Mosel Zählstelle: 5140 1105	7.100	1.136 (16,0%)	
3.898	2.802	B 8	HE	Von: Krzlg. B8/ L3268/ K985 Nach: AS Maintal-Bischofsheim (A 66) Zählstelle: 5818 0651	17.200	1.135 (6,6%)	
3.899	2.802	B 27	BW	Von: B27/K2080 Rauher Stich Nach: B27/K9554 HN-Sontheim Zählstelle: 6921 1101	18.600	1.135 (6,1%)	
3.900	2.803	B 97	BB	Von: Schwarze Pumpe, B 156 Nach: Spremberg, B 156 Zählstelle: 4452 2001	10.600	1.134 (10,7%)	
3.901	2.803	A 37	NI	Von: AS Messegelände (11) Nach: AD Dreieck Hannover-Süd (A 7) Zählstelle: 3625 0104	18.000	1.134 (6,3%)	
3.902	2.803	B 249	HE	Von: Weidenhäuser Kreuz Nach: Abzweig Niederhone (L 3403) Zählstelle: 4726 0107	14.000	1.134 (8,1%)	VB 04KK
3.903	2.804	B 15	BY	Von: Rathaus Rosenheim Nach: L 2080 Zählstelle: 8138 9203	15.100	1.133 (7,5%)	
3.904	2.805	B 404	SH	Von: Emd. L307 Nach: Emd. K 34/L 49 Zählstelle: 1827 0237	14.900	1.132 (7,6%)	VB 24KB als A 21
3.905	2.805	B 293	BW	Von: B293/K2160/K2048 bei Schluchtern Nach: B293/K2153/K2154 bei Großgartach Zählstelle: 6820 1105	15.300	1.132 (7,4%)	
3.906	2.805	B 87	SN	Von: B 87/S 16 Nach: B 87/K 7403 Zählstelle: 4442 1100	7.700	1.132 (14,7%)	WB* 04KK
3.907	2.805	B 311	BW	Von: B311/B312 Riedlingen Nach: B311/K7588 Unlingen Zählstelle: 7823 1100	8.200	1.132 (13,8%)	VB 02KK
3.908	2.805	B 304	BY	Von: Stein a.d.T. Nach: Weisham Zählstelle: 8041 9189	13.800	1.132 (8,2%)	
3.909	2.805	B 9	RP	Von: L 440 Nach: L 409 Zählstelle: 6216 0026	12.300	1.132 (9,2%)	
3.910	2.805	B 64	NW	Von: B 51 b. Telgte Nach: K 50 Zählstelle: 4012 2333	7.300	1.132 (15,5%)	

Nr	Rang	Straße	BL	Infos	DTV	SV (SV%)	BVWP
3.911	2.806	B 43	HE	Von: AS F-Süd (A 3) Nach: AS Stadion Zählstelle: 5917 0807	41.900	1.131 (2,7%)	
3.912	2.806	B 503	SH	Von: B503/K10 Projensdorfer Tunnel Nach: Holsteinplatz Zählstelle: 1626 0509	41.900	1.131 (2,7%)	
3.913	2.806	A 8	BY	Von: AS Taufkirchen-Ost (94) Nach: AK Kreuz München-Süd (A 99) Zählstelle: 7935 9015	40.400	1.131 (2,8%)	
3.914	2.806	B 8	BY	Von: Wuerzburg Nach: Hoechberg Zählstelle: 6225 9105	29.000	1.131 (3,9%)	
3.915	2.806	B 16	BY	Von: Hoechstaedt OE Nach: Donaumuenster Zählstelle: 7329 9125	7.800	1.131 (14,5%)	VB 02KK
3.916	2.807	B 65	NI	Von: Bad Nenndorf Nach: L 390 Barsinghausen Zählstelle: 3623 0416	10.000	1.130 (11,3%)	WB 02KK
3.917	2.807	B 214	NI	Von: L 846 Nach: B 51 Diepholz Zählstelle: 3415 0494	5.000	1.130 (22,6%)	VB 02KK
3.918	2.807	B 297	BW	Von: AS Kirchheim (Teck)-Ost (A 8) Nach: B 297 Kirchheim AS "Hochhaus" Zählstelle: 7322 1111	25.100	1.130 (4,5%)	
3.919	2.808	B 188	NI	Von: K 31/1/K 114 Nach: L289 Zählstelle: 3529 0437	16.600	1.129 (6,8%)	
3.920	2.809	B 173	BY	Von: Emd. KC20 Nach: Emd. St2711 Zählstelle: 5735 9251	5.200	1.128 (21,7%)	
3.921	2.809	A 21	SH	Von: AS Wankendorf (7) Nach: AS Bornhöved (8) Zählstelle: 1927 0241	12.400	1.128 (9,1%)	
3.922	2.809	B 313	BW	Von: B313/L456 bei Sigmaringen Nach: B32/B313/L277 Sigmaringen Zählstelle: 7921 1114	12.400	1.128 (9,1%)	
3.923	2.809	B 19	BY	Von: OA 9, Eckarts Nach: AS Niedersonthofen Zählstelle: 8327 9137	18.800	1.128 (6,0%)	
3.924	2.809	B 87	SN	Von: B 87/K 7403 Nach: B 87/S 11 Zählstelle: 4542 1100	8.000	1.128 (14,1%)	WB* 04KK
3.925	2.809	B 41	RP	Von: B 422 Idar-Oberstein Nach: K 38 Zählstelle: 6210 0952	17.900	1.128 (6,3%)	
3.926	2.810	B 81	ST	Von: B 81 / L 82 Nach: B 81 / OA Halberstadt Zählstelle: 4131 3803	16.100	1.127 (7,0%)	WB 02KK
3.927	2.811	B 27	NI	Von: OE Göttingen Ost Nach: B446 Ebergötzen-West Zählstelle: 4426 0484	16.800	1.126 (6,7%)	

Nr	Rang	Straße	BL	Infos	DTV	SV (SV%)	BVWP
3.928	2.812	B 65	NI	Von: B65 / K 10 Müsingen Nach: B 65 / L 442 Nienstädt Zählstelle: 3720 0421	11.600	1.125 (9,7%)	WB 02KK
3.929	2.812	B 2	BB	Von: B 198 Nach: OE Angermünde, L 28 Zählstelle: 2949 3616	9.000	1.125 (12,5%)	
3.930	2.812	B 191	NI	Von: Celle Nach: Altenhagen Zählstelle: 3326 0443	15.200	1.125 (7,4%)	
3.931	2.812	B 465	BW	Von: B 465/K 1248 Owen Nach: B 465/K 1250 Dettingen Zählstelle: 7322 1113	17.300	1.125 (6,5%)	WB 02KK
3.932	2.813	B 437	NI	Von: Friedeburg Nach: Varel Zählstelle: 2614 0473	14.600	1.124 (7,7%)	
3.933	2.813	B 104	MV	Von: OA Neubrandenburg Nach: Knotenpunkt B 197 Zählstelle: 2445 0169	15.400	1.124 (7,3%)	VB 02KK
3.934	2.813	B 80	ST	Von: B 85 Nach: 2. L 234 Zählstelle: 4532 1042	10.500	1.124 (10,7%)	VB 04KB als A 38
3.935	2.814	B 51	SL	Von: B51/L174, Dillingen Nach: AS Dillingen-Süd (A 8) Zählstelle: 6606 0290	21.600	1.123 (5,2%)	
3.936	2.814	B 39	RP	Von: B 9 Speyer Nach: B 9 südl. Speyer Zählstelle: 6616 0096	20.800	1.123 (5,4%)	WB 24KK
3.937	2.814	B 178	SN	Von: B 178/S 115/S 148 Nach: B 178/S 151 Zählstelle: 4953 1107	9.600	1.123 (11,7%)	
3.938	2.814	B 2	ST	Von: B 187 Lutherstadt Wittenberg, NK 033 Nach: B 187 Lutherstadt Wittenberg, NK 010 Zählstelle: 4141 2221	19.700	1.123 (5,7%)	VB 04KK
3.939	2.815	B 8	BY	Von: B12 Passau-Auerbach Nach: B12 Passau-Schanzlbruecke Zählstelle: 7446 9120	24.400	1.122 (4,6%)	
3.940	2.815	B 413	RP	Von: L 258 Nach: K 120 Zählstelle: 5411 0085	12.900	1.122 (8,7%)	WB 02KK
3.941	2.815	A 210	SH	Von: AS Bredenbek (4) Nach: AS Achterwehr (5) Zählstelle: 1625 0921	22.900	1.122 (4,9%)	
3.942	2.815	A 643	HE	Von: AS Wiesbaden-Dotzheim (K 655) Nach: AK Schiersteiner Kreuz (A 66) Zählstelle: 5915 0921	51.000	1.122 (2,2%)	
3.943	2.815	A 650	RP	Von: AS Maxdorf (4) Nach: AK Kreuz Ludwigshafen (A 61) Zählstelle: 6515 0098	33.000	1.122 (3,4%)	
3.944	2.815	A 42	NW	Von: AK Kreuz Castrop-Rauxel-Ost (Tkn A 45) Nach: AS Dortmund-Bodelschwingh (27) Zählstelle: 4410 2165	15.800	1.122 (7,1%)	

Nr	Rang	Straße	BL	Infos	DTV	SV (SV%)	BVWP
3.945	2.815	B 176	ST	Von: B 180 Freyburg-Nord, Kreisverkehr Nach: L 207 b. Freyburg Zählstelle: 4736 3081	7.900	1.122 (14,2%)	
3.946	2.816	B 466	BW	Von: B 466/L 1219 Süßen Nach: B 466/K 1402 Donzdorf Zählstelle: 7324 1104	17.800	1.121 (6,3%)	WB 02KK
3.947	2.816	B 45	HE	Von: Krzg. L3268 bei Hanau Nach: AS A66 Hanau-Nord Zählstelle: 5819 0644	30.300	1.121 (3,7%)	
3.948	2.816	B 25	BY	Von: Emd. St1066 noerdl. Nach: Emd. St1066 suedl. Zählstelle: 6827 9563	9.500	1.121 (11,8%)	WB 02KK
3.949	2.817	B 236	NW	Von: AS Am Remberg Nach: B 1 Schüren Zählstelle: 4411 2112	28.000	1.120 (4,0%)	
3.950	2.817	B 281	TH	Von: B 85 L 1107 Nach: Kreuz K 1490 U Zählstelle: 5334 0003	16.000	1.120 (7,0%)	VB 02KK
3.951	2.817	B 54	NW	Von: BAG Nach: L 723 Zählstelle: 5214 2200	11.200	1.120 (10,0%)	VB 04KB
3.952	2.818	A 8	BY	Von: AD Dreieck München-Eschenried (A 99) Nach: AS München-Langwied (80) Zählstelle: 7834 9142	28.700	1.119 (3,9%)	
3.953	2.818	B 75	NI	Von: Bremen Nach: Hamburg Zählstelle: 2724 7503	12.300	1.119 (9,1%)	
3.954	2.819	B 214	NI	Von: L611 Watenbüttel Nach: K1 Zählstelle: 3628 0440	21.100	1.118 (5,3%)	WB 02KK
3.955	2.819	B 254	HE	Von: Maar Nach: Reuters Zählstelle: 5322 0310	8.600	1.118 (13,0%)	VB 02KK
3.956	2.819	B 298	BW	Von: B 298 / L 1066 Unterrot Nach: B 19 / B 298 Gaildorf Zählstelle: 7024 1101	12.700	1.118 (8,8%)	
3.957	2.820	B 80	TH	Von: L 2021 Nach: K 2160 G Zählstelle: 4627 0016	11.400	1.117 (9,8%)	VB 04KB als A 38
3.958	2.820	B 43	HE	Von: AS Raunheim (A 3) Nach: Kelsterbach Zählstelle: 5916 0119	15.300	1.117 (7,3%)	
3.959	2.821	B 401	NI	Von: L 832 Nach: L 831 Zählstelle: 2913 0456	6.000	1.116 (18,6%)	
3.960	2.821	B 3	NI	Von: K503 Nach: L580 Zählstelle: 4125 0402	6.200	1.116 (18,0%)	
3.961	2.822	B 47	HE	Von: AS B 47/K 31 Nach: OA Bensheim Zählstelle: 6317 0611	18.900	1.115 (5,9%)	

Nr	Rang	Straße	BL	Infos	DTV	SV (SV%)	BVWP
3.962	2.822	B 14	BW	Von: B14/L433 Aldingen Nach: B14/27 Rottweil Zählstelle: 7918 1100	17.700	1.115 (6,3%)	
3.963	2.823	B 13	BY	Von: AS A92(Lohof) Nach: AS L2340(Maisteig) Zählstelle: 7735 9107	19.900	1.114 (5,6%)	
3.964	2.823	B 2	BY	Von: OE Farchant N Nach: Emd. B23 Oberau S Zählstelle: 8432 9351	25.900	1.114 (4,3%)	WB* 24KK
3.965	2.823	B 61n	NW	Von: KP B 61 / B 65 (Minden SW) Nach: KP B 61 / B 65 (Minden NO) Zählstelle: 3719 2234	25.900	1.114 (4,3%)	
3.966	2.823	B 16a	BY	Von: St 2231 Nach: OA Großmehring Zählstelle: 7234 9107	13.100	1.114 (8,5%)	
3.967	2.823	B 19	BW	Von: B19/L1082 OU Herbrechtingen Nach: B19/L1083 Heidenheim Ri. Giengen Zählstelle: 7326 1118	13.100	1.114 (8,5%)	
3.968	2.824	B 42	HE	Von: Emd. K 638 Nach: Emd. L 3035 Zählstelle: 5914 0110	24.200	1.113 (4,6%)	
3.969	2.824	B 215	NI	Von: K 8 Nach: OD Nienburg Zählstelle: 3321 0458	9.200	1.113 (12,1%)	WB 02KK
3.970	2.824	B 81	ST	Von: B 81 / 2. L 66 Nach: B 81 / L 76 / SBA-Gr. Zählstelle: 4034 5363	10.500	1.113 (10,6%)	
3.971	2.825	B 3	NI	Von: B 3 / K 201 Nach: B3 LK Hildesheim Zählstelle: 3824 0438	10.300	1.112 (10,8%)	
3.972	2.825	B 33	BW	Von: B33/B294 Hausach Nach: B33 BAG 834/831 Zählstelle: 7715 1100	10.300	1.112 (10,8%)	VB 02KK
3.973	2.825	B 169	SN	Von: A 72 AS Stollberg-Nord (14) Nach: B 169/S 258 Zählstelle: 5242 1275	10.300	1.112 (10,8%)	
3.974	2.825	B 187	ST	Von: L 127 SM-Gr. Nach: OA Wittenberg Zählstelle: 4142 3847	8.300	1.112 (13,4%)	WB* 04KK
3.975	2.825	B 388	BY	Von: St 2083 Vilsbiburg Nach: B 299 Zählstelle: 7540 9395	6.700	1.112 (16,6%)	
3.976	2.825	B 42	HE	Von: AS Hattenheim Nach: AS Erbach Zählstelle: 5914 0100	27.800	1.112 (4,0%)	
3.977	2.825	B 499	NW	Von: K 61 Nach: B 70 Zählstelle: 3710 2311	9.500	1.112 (11,7%)	
3.978	2.826	A 8	BY	Von: AS Unterhaching-Ost (93) Nach: Behelfaufahrt L 2368 Zählstelle: 7935 9169	44.400	1.110 (2,5%)	

Nr	Rang	Straße	BL	Infos	DTV	SV (SV%)	BVWP
3.979	2.826	B 6	NI	Von: AS Baddeckenstedt (A 39) Nach: Kreuzung K 58 (Oelber) Zählstelle: 3827 0415	10.000	1.110 (11,1%)	WB 02KK
3.980	2.826	B 54	NW	Von: L 539 Nach: L 323 Zählstelle: 4811 2255	10.000	1.110 (11,1%)	
3.981	2.826	B 4	TH	Von: L 2141/K 190 P Nach: Kreuz L 1042 Zählstelle: 4931 0002	15.200	1.110 (7,3%)	
3.982	2.826	B 496	NI	Von: L 562 (Lutterberg) Nach: AS A7 Hann, Münden/Lutterberg Zählstelle: 4623 0960	7.300	1.110 (15,2%)	
3.983	2.827	B 87	SN	Von: B 87/B 183 Torgau Nach: B 87/K 8985 Zählstelle: 4443 4205	8.600	1.109 (12,9%)	WB* 04KK
3.984	2.827	B 327	RP	Von: K 126 Nach: L 159 Zählstelle: 6108 0039	8.600	1.109 (12,9%)	
3.985	2.827	B 4	TH	Von: B 249 Graß Nach: Kreuz L 1034 Sondershausen Zählstelle: 4631 0105	12.900	1.109 (8,6%)	VB 02KK
3.986	2.827	A 293	NI	Von: AK Kreuz Oldenburg-Nord (A 29) Nach: AS Oldenburg-Etzhorn Zählstelle: 2815 0164	23.600	1.109 (4,7%)	
3.987	2.827	B 1	NI	Von: B248 Nach: L625 Zählstelle: 3729 0403	18.800	1.109 (5,9%)	
3.988	2.827	B 2	BY	Von: Nürnberg-Ziegelstein Nach: AS 85 Nürnberg-Nord (A 3) Zählstelle: 6532 9101	30.800	1.109 (3,6%)	
3.989	2.827	B 475	NW	Von: L 793 Nach: L 831 Zählstelle: 4114 2303	9.900	1.109 (11,2%)	VB 02KK
3.990	2.827	B 311	BW	Von: B311/L227 Tuttlingen Nach: B311/L440 Neuhausen Zählstelle: 8019 1101	8.800	1.109 (12,6%)	VB 02KK
3.991	2.828	B 2	BB	Von: Landesgrenze Nach: AS Berlin-Weißensee, A 10 Zählstelle: 3347 2001	21.300	1.108 (5,2%)	
3.992	2.828	B 8	BY	Von: Strasskirchen(St2325) Nach: AS Plattling-West (A 92) Zählstelle: 7242 9202	7.800	1.108 (14,2%)	Wb 02KK
3.993	2.829	B 8	NW	Von: Stammheim Nach: Stadtgrenze Zählstelle: 4907 2205	20.500	1.107 (5,4%)	
3.994	2.830	B 299	BY	Von: Toeging Nach: Winhoering Zählstelle: 7741 9132	15.800	1.106 (7,0%)	
3.995	2.830	B 44	HE	Von: L3112 Nach: Biebesheim Zählstelle: 6217 0522	7.900	1.106 (14,0%)	

Nr	Rang	Straße	BL	Infos	DTV	SV (SV%)	BVWP
3.996	2.830	B 55	NW	Von: B516 Belecke Nach: L734 Zählstelle: 4416 2206	7.900	1.106 (14,0%)	VB 02KK
3.997	2.830	B 58	NW	Von: B 70 Wesel Nach: AS Wesel (A 3) Zählstelle: 4306 2201	20.100	1.106 (5,5%)	VB 04KK (OU Wesel) WB 24KK
3.998	2.831	B 16n	BY	Von: Ende der B 16n S Nach: Nittenau (Bernhardswald) Zählstelle: 6839 9185	6.100	1.104 (18,1%)	
3.999	2.831	B 19	BW	Von: B 19 / B 14 (Autobahnzubringer) Nach: AS Kuperzell (A 6) Zählstelle: 6824 1108	11.500	1.104 (9,6%)	
4.000	2.832	B 80	TH	Von: L 2011 Nach: L 2005 Zählstelle: 4626 0002	7.400	1.103 (14,9%)	VB 04KB als A 38
4.001	2.833	B 68	NI	Von: L 76 Nach: B 218-Nord Zählstelle: 3513 0425	10.400	1.102 (10,6%)	
4.002	2.833	B 27	HE	Von: Abzweig Rotenburg (B 83) Nach: Abzweig Berneburg (L3249) Zählstelle: 5024 0407	7.300	1.102 (15,1%)	
4.003	2.833	B 426	HE	Von: Pfungstadt/Hahn Nach: BAB A 67 Zählstelle: 6117 0505	9.500	1.102 (11,6%)	VB 02KK
4.004	2.833	B 471	BY	Von: AS K3 Nach: AS L2082alt GV-Str. Zählstelle: 7836 9104	15.300	1.102 (7,2%)	
4.005	2.833	A 37	NI	Von: Anschluss B 3 (1) Nach: AS Burgdorf (2) Zählstelle: 3525 0156	21.600	1.102 (5,1%)	
4.006	2.833	B 3	NI	Von: B 3 neu Celle Nach: AS Burgdorf Zählstelle: 3525 0440	21.600	1.102 (5,1%)	
4.007	2.833	B 256	RP	Von: L 120 Nach: L 113 Zählstelle: 5609 0031	10.800	1.102 (10,2%)	
4.008	2.834	B 80	TH	Von: K 2160 G Nach: B 247 Leinefelde Zählstelle: 4627 0002	9.100	1.101 (12,1%)	VB 04KB als A 38
4.009	2.834	B 27	HE	Von: AS B 279 (Döllbach) Nach: AS A 7/B 40 Zählstelle: 5524 0306	10.900	1.101 (10,1%)	WB 02KK
4.010	2.834	B 464	BW	Von: B 464/K 1077 Böblingen-Hulb Nach: B 464/L 1184 Holzgerlingen Zählstelle: 7320 1110	25.600	1.101 (4,3%)	VB 02KB
4.011	2.834	B 15	BY	Von: Regensburg (B 15/ St 2144 / R1 b. Eggmühl) Nach: Landshut (B 15/ St 2329 in Köfering) Zählstelle: 7039 9117	8.600	1.101 (12,8%)	WB 02KK
4.012	2.834	B 214	NI	Von: Schwarmstedt Nach: AS Schwarmstedt (A 7) Zählstelle: 3324 0462	8.600	1.101 (12,8%)	WB 02KK

Nr	Rang	Straße	BL	Infos	DTV	SV (SV%)	BVWP
4.013	2.835	B 294	BW	Von: B3/B294 bei Denzlingen Nach: B294/L186 Waldkirch-West Zählstelle: 7913 1101	25.000	1.100 (4,4%)	
4.014	2.835	A 542	NW	Von: AK Kreuz Monheim-Süd (A 59/ L 43) Nach: AS Langenfeld-Reusrath Zählstelle: 4907 2110	22.000	1.100 (5,0%)	
4.015	2.835	B 66	NW	Von: AS Bielefeld-Zentrum (A2/B66) Nach: AS Bielefeld-Zentrum (A2/B66) Zählstelle: 4017 2110	20.000	1.100 (5,5%)	
4.016	2.835	B 54	RP	Von: B 255 nördl. Rennerod Nach: OD Rennerod, VoBa Zählstelle: 5314 0055	12.500	1.100 (8,8%)	VB 02KK
4.017	2.835	B 16	BY	Von: Roding (AS Haslbach, St. R.) Nach: Regensburg. (AS Wenzenbach) Zählstelle: 6939 9160	11.000	1.100 (10,0%)	VB 02KK
4.018	2.835	B 209	NI	Von: Brietlingen (K 1, K 29) Nach: Artlenburg (L 217) Zählstelle: 2628 4642	10.000	1.100 (11,0%)	WB 02KK
4.019	2.835	B 5	MV	Von: Grabow L 08 Nach: Landesgrenze Brandenburg Zählstelle: 2735 0141	5.500	1.100 (20,0%)	VB 04KB als A 14
4.020	2.835	B 6	NI	Von: Kreuzung L 500 (Othfresen) Nach: Riechenberger Spange Zählstelle: 4028 0413	11.700	1.100 (9,4%)	
4.021	2.836	B 62	HE	Von: Alsfeld Post Nach: Alsfeld Hartmannskreuz Zählstelle: 5221 0205	11.100	1.099 (9,9%)	WB 02KK
4.022	2.836	B 72	NI	Von: B 401 Nach: L 831 Friesoythe Zählstelle: 2912 0423	6.500	1.099 (16,9%)	
4.023	2.837	B 58	NW	Von: L 608 Wulfen Nach: Burghof Zählstelle: 4208 2300	13.900	1.098 (7,9%)	WB* 02KK
4.024	2.837	B 9	RP	Von: Bingen-Kempton Nach: A 60 Bingen-Ost (13) Zählstelle: 6013 0005	18.000	1.098 (6,1%)	
4.025	2.837	B 71	NI	Von: B 71/B74/B495 Glinde Nach: Basdahl Aufteilung B 71/B 74 Zählstelle: 2520 3319	9.000	1.098 (12,2%)	
4.026	2.837	B 282	TH	Von: B 2/B 282 Nach: AS Schleiz (A 9) Zählstelle: 5436 0004	9.000	1.098 (12,2%)	
4.027	2.837	B 101n	BB	Von: L 79 Nach: Ludwigsfelde Preußenpark Zählstelle: 3745 2080	11.200	1.098 (9,8%)	
4.028	2.837	A 60	RP	Von: AS Winterspelt (2) Nach: AS Bleialf (3) Zählstelle: 5804 0051	5.600	1.098 (19,6%)	WB 24KB
4.029	2.837	B 8	BY	Von: Hoechberg Nach: Waldbuettelbrunn Zählstelle: 6225 9111	19.600	1.098 (5,6%)	

Nr	Rang	Straße	BL	Infos	DTV	SV (SV%)	BVWP
4.030	2.837	B 20	BY	Von: Landesgrenze/CZ (B20/Vollmauerstr) Nach: Furth i.W./Cham (Grenübgg. CZ) Zählstelle: 6643 9135	9.800	1.098 (11,2%)	VB 02KK
4.031	2.838	B 254	HE	Von: Brauerschwend Nach: Altenburg Zählstelle: 5221 0201	9.300	1.097 (11,8%)	
4.032	2.838	B 258	NW	Von: Blankenheim Nach: Schleiden Zählstelle: 5404 1207	5.900	1.097 (18,6%)	
4.033	2.838	B 8	BY	Von: Neustadt/Ost Nach: Emd. NEA 22 Zählstelle: 6429 9204	12.900	1.097 (8,5%)	WB 02KK
4.034	2.839	B 43	HE	Von: Rüsselsheim Nach: Raunheim Zählstelle: 5916 0118	17.400	1.096 (6,3%)	
4.035	2.839	A 60	RP	Von: Grenzübergang Steinebrück (1) Nach: AS Winterspelt (2) Zählstelle: 5703 7950	5.800	1.096 (18,9%)	
4.036	2.839	A 11	BB	Von: AS Penkun (3) Nach: AS Schmölln (4) Zählstelle: 2750 1001	8.000	1.096 (13,7%)	
4.037	2.839	B 62	HE	Von: AS-Bürgeln Nach: AS Kirchhain-West Zählstelle: 5119 0560	13.200	1.096 (8,3%)	
4.038	2.840	A 20	MV	Von: AS Dummerstorf (17) Nach: AS Sanitz (18) Zählstelle: 1939 0028	15.000	1.095 (7,3%)	
4.039	2.840	B 6	SN	Von: B 6/B 107/K 8366 b. Altenbach Nach: B 6/S 45 Zählstelle: 4641 1106	14.600	1.095 (7,5%)	VB 02KK
4.040	2.840	B 294	BW	Von: BAG831/834 B294 Halbmeil Nach: B294/462 Schiltach Zählstelle: 7715 1104	9.200	1.095 (11,9%)	
4.041	2.840	B 51	NI	Von: B 51/K 103 Nach: B 51/B 61 Zählstelle: 3118 0419	8.900	1.095 (12,3%)	
4.042	2.841	B 227	NW	Von: K 5 Nach: L 925 Zählstelle: 4508 2202	34.200	1.094 (3,2%)	
4.043	2.841	B 297	BW	Von: B 10 AS Querspange Faurndau Nach: B 297/K 1410 Faurndau Zählstelle: 7223 1107	22.800	1.094 (4,8%)	
4.044	2.841	B 42	RP	Von: K 23 Nach: L 252 Zählstelle: 5309 7020	19.200	1.094 (5,7%)	
4.045	2.841	B 388	BY	Von: Kreisverkehr östl. Eggenfelden Nach: Kreuzung Kr. PAN20 Zählstelle: 7542 9162	15.200	1.094 (7,2%)	
4.046	2.841	B 475	NW	Von: B 64 Warendorf Nach: L 830 Zählstelle: 4014 2312	14.400	1.094 (7,6%)	

Nr	Rang	Straße	BL	Infos	DTV	SV (SV%)	BVWP
4.047	2.842	B 12	BY	Von: AS Germaringen Nach: AS Jengen Zählstelle: 8030 9219	16.300	1.092 (6,7%)	
4.048	2.842	B 266	NW	Von: AS Wißkirchen (A 1) Nach: Mechernich Zählstelle: 5306 2215	18.200	1.092 (6,0%)	
4.049	2.842	B 55	NW	Von: OD Warstein Nach: B516 Belecke Zählstelle: 4516 2200	14.000	1.092 (7,8%)	VB 02KK
4.050	2.842	B 57	NW	Von: B 510 Rampe Krefeld Nach: Xantener Straße Zählstelle: 4405 2205	13.000	1.092 (8,4%)	
4.051	2.843	B 268	SL	Von: B268/L142, Lebach Nach: B268/L339, Eiweiler Zählstelle: 6607 0310	10.800	1.091 (10,1%)	
4.052	2.844	B 15	BY	Von: Hochstaett Nach: RO 45 (Rott a. Inn) Zählstelle: 8038 9200	11.600	1.090 (9,4%)	
4.053	2.844	B 77	SH	Von: Busdorf Nach: Jagel Zählstelle: 1523 0626	9.400	1.090 (11,6%)	
4.054	2.844	A 39	NI	Von: AS Weyhausen (1) Nach: AS Sandkamp (2) Zählstelle: 3530 0318	23.700	1.090 (4,6%)	
4.055	2.845	B 256	RP	Von: L 267 Nach: B 8 b. Altenkirchen Zählstelle: 5311 0100	12.100	1.089 (9,0%)	
4.056	2.845	B 239	NW	Von: L 775/K 34 Nach: L 876 Zählstelle: 3717 2231	11.000	1.089 (9,9%)	
4.057	2.845	B 21	BY	Von: Schneitzleuth Nach: Unterjettenberg Zählstelle: 8342 9120	9.000	1.089 (12,1%)	
4.058	2.845	B 6	NI	Von: Gr, Förste Nach: Hildesheim (K 102) Zählstelle: 3825 0422	19.100	1.089 (5,7%)	
4.059	2.846	B 96a	BB	Von: Waßmannsdorf, L 75 Nach: Schönefeld, B 179 Zählstelle: 3646 3170	13.600	1.088 (8,0%)	
4.060	2.846	B 169	SN	Von: B 169 Nach: A 72 AS Stollberg-West (13) Zählstelle: 5242 1113	13.600	1.088 (8,0%)	
4.061	2.846	B 55	NW	Von: B 54 Olpe Nach: K 18 Zählstelle: 4913 1207	8.500	1.088 (12,8%)	
4.062	2.846	B 89	TH	Von: KP Salzbrücke Nach: L 1130 Zählstelle: 5428 8901	11.100	1.088 (9,8%)	
4.063	2.847	B 6	NI	Von: B 6/B 322/L 335 Nach: B 6/L 334/K 122 Zählstelle: 3018 0403	13.100	1.087 (8,3%)	

Nr	Rang	Straße	BL	Infos	DTV	SV (SV%)	BVWP
4.064	2.848	B 209	NI	Von: Artlenburg (L 217) Nach: Hohnstorf/Elbe (L 219) Zählstelle: 2629 0465	9.700	1.086 (11,2%)	WB 02KK
4.065	2.848	B 209	NI	Von: Adendorf (N), (K 30) Nach: Brietlingen (K1/K 29) Zählstelle: 2628 0464	12.200	1.086 (8,9%)	WB 02KK
4.066	2.848	B 58	NW	Von: AS Alpen (A 57) Nach: L 491 Zählstelle: 4404 2201	17.800	1.086 (6,1%)	
4.067	2.848	B 535	BW	Von: B 535/L 600 Oftersheim (NK 84) Nach: B535/L600 AS HD/Schwetzingen (NK 83) Zählstelle: 6617 1211	32.900	1.086 (3,3%)	VB 04KK
4.068	2.848	B 81	ST	Von: L 70 / Egelin Nord Nach: B 81 / B 246a Zählstelle: 3934 5364	14.100	1.086 (7,7%)	VB 24KK
4.069	2.848	B 206	SH	Von: L 79 Nach: L 78 Zählstelle: 2026 0311	9.200	1.086 (11,8%)	
4.070	2.849	B 20	BY	Von: MV Nach: Markt Zählstelle: 7842 9118	9.600	1.085 (11,3%)	
4.071	2.850	B 252	NW	Von: K 43, Rheder Nach: B 64, Brakel Zählstelle: 4221 5340	7.800	1.084 (13,9%)	WB 02KK
4.072	2.851	B 54	RP	Von: OD Rennerod, VoBa Nach: OD Rennerod, Röttger Zählstelle: 5314 0053	15.700	1.083 (6,9%)	VB 02KK
4.073	2.852	B 3	NI	Von: Banteln Nach: Brüggen Zählstelle: 3924 3333	8.800	1.082 (12,3%)	
4.074	2.852	B 169	SN	Von: B 169/S 257 Nach: B 169 Zählstelle: 5243 1108	8.800	1.082 (12,3%)	
4.075	2.852	B 66	NW	Von: B66/L787 (Breslauer Str.) Nach: B66/L787 (Hillegosser Str.) Zählstelle: 4017 2101	26.400	1.082 (4,1%)	
4.076	2.852	B 77	SH	Von: AS L 328 Nach: AS B 202 Zählstelle: 1724 0104	13.200	1.082 (8,2%)	
4.077	2.852	B 27	BW	Von: B27/L1103 Lauffen a.N. Nach: B27/K2080 Rauher Stich Zählstelle: 6921 1100	16.900	1.082 (6,4%)	
4.078	2.852	B 3	BW	Von: B 3 / K 4256 Nussloch, Kleintierzucht Nach: B 3 / K 4156 Nussloch, Massengasse Zählstelle: 6618 1117	30.900	1.082 (3,5%)	
4.079	2.853	B 460	HE	Von: K 31 Nach: AS Heppenheim (A 5) Zählstelle: 6317 0336	14.600	1.080 (7,4%)	
4.080	2.853	B 50	RP	Von: B 9 b. Bingen Nach: AS Bingen-Mitte (A 61) Zählstelle: 6013 0106	15.000	1.080 (7,2%)	

Nr	Rang	Straße	BL	Infos	DTV	SV (SV%)	BVWP
4.081	2.853	A 11	BB	Von: AS Schmölln (4) Nach: AD Kreuz Uckermark (A 20) Zählstelle: 2750 1002	7.500	1.080 (14,4%)	
4.082	2.853	B 105	MV	Von: OA Bentwisch L 182 Nach: Knoten L 221 Rövershagen Zählstelle: 1839 1716	18.300	1.080 (5,9%)	WB 02KK
4.083	2.853	B 227	NW	Von: AS Gelsenkirchen-Süd (A 40) Nach: NL-Grenze Bochum Zählstelle: 4508 2201	17.700	1.080 (6,1%)	VB 24KK
4.084	2.854	B 9	RP	Von: Bingen-Büdesheim Nach: B 50 Bingen Zählstelle: 6013 0004	25.100	1.079 (4,3%)	
4.085	2.854	B 28	BW	Von: B28/B3 Appenweiler Nach: B28/K5369 Oberkirch-West Zählstelle: 7414 1103	14.200	1.079 (7,6%)	
4.086	2.854	B 3	NI	Von: AS Northeim-Nord (A 7) Nach: L572 Zählstelle: 4225 0464	10.900	1.079 (9,9%)	
4.087	2.854	B 7	NW	Von: AS Mettmann (A 3) Nach: K 12 Zählstelle: 4707 2203	16.600	1.079 (6,5%)	
4.088	2.854	B 10	BW	Von: B10/L1125/K4582 bei Niefern Nach: B10/L1132 Mühlacker West Zählstelle: 7018 1103	18.600	1.079 (5,8%)	
4.089	2.855	B 21	BY	Von: Melleck Nach: Schneitzreuth Zählstelle: 8342 9119	11.000	1.078 (9,8%)	
4.090	2.855	B 254	HE	Von: Altenburg Nach: Alsfeld Zählstelle: 5221 0202	7.000	1.078 (15,4%)	
4.091	2.856	B 198	BB	Von: AS Joachimsthal A 11 Nach: B 2 Zählstelle: 3049 2002	8.100	1.077 (13,3%)	
4.092	2.857	B 174	SN	Von: B 174/K 6110 Nach: B 169/B 173/B 174 Chemnitz Zählstelle: 5243 1101	20.700	1.076 (5,2%)	VB 04KB
4.093	2.857	B 5	BB	Von: B 189 Perleberg Nach: Premslin, K 7920 Zählstelle: 2937 2010	7.800	1.076 (13,8%)	VB 04KB als A 14
4.094	2.857	A 99	BY	Von: AS München-Lochhausen (7) Nach: AK Kreuz München-West (A 8) Zählstelle: 7834 9012	20.300	1.076 (5,3%)	
4.095	2.858	B 50	RP	Von: L 242 Nach: B 50 b. Gensingen Zählstelle: 6113 0007	16.800	1.075 (6,4%)	
4.096	2.858	B 5	SH	Von: Landsgrenze MV Nach: Lauenburg (K 41) Zählstelle: 2629 1161	9.600	1.075 (11,2%)	WB* 02KK
4.097	2.858	B 254	HE	Von: AS K 115 (Grossenlüder-Ost) Nach: AS L 3141 (Grossenlüder-West) Zählstelle: 5423 0110	9.600	1.075 (11,2%)	

Nr	Rang	Straße	BL	Infos	DTV	SV (SV%)	BVWP
4.098	2.859	B 70	NW	Von: L 581 Nach: L 558 Zählstelle: 4107 2402	13.100	1.074 (8,2%)	
4.099	2.859	B 463	BW	Von: B 463/L 360 Haigerloch Nach: B 27/B463 Bisingen Zählstelle: 7618 1200	11.300	1.074 (9,5%)	
4.100	2.859	B 64	NW	Von: K 10, Rietberg Nach: L 586, Delbrück Zählstelle: 4217 1316	9.500	1.074 (11,3%)	
4.101	2.860	A 102	BE	Von: AS Oberlandstraße (21) Nach: AS Gradedstraße (22) Zählstelle: 3546 0049	29.000	1.073 (3,7%)	
4.102	2.860	B 13	BY	Von: St 2214 Nach: OA Ingolstadt Zählstelle: 7234 9102	18.500	1.073 (5,8%)	
4.103	2.860	B 299	BY	Von: Moegling Nach: Altenmarkt Zählstelle: 7941 9125	14.900	1.073 (7,2%)	
4.104	2.860	B 54	NW	Von: B 70 Nach: K 73 Zählstelle: 3809 2317	7.200	1.073 (14,9%)	
4.105	2.861	B 327	RP	Von: B 50 b. Hinzerath Nach: K 122 Zählstelle: 6108 0120	7.100	1.072 (15,1%)	
4.106	2.861	B 188	NI	Von: B4 Gifhorn Nach: K 31/1/K 114 Zählstelle: 3529 0439	16.000	1.072 (6,7%)	
4.107	2.861	B 3	NI	Von: L572 Nach: K503 Zählstelle: 4125 0403	6.700	1.072 (16,0%)	
4.108	2.861	B 42	RP	Von: B 413 südl. Bendorf Nach: K 80 Zählstelle: 5511 0028	22.800	1.072 (4,7%)	
4.109	2.862	B 289	BY	Von: AS KR. KU 6 (MAINLEUS-MITTE) Nach: AS B 85 (KULMBACH-WEST) Zählstelle: 5834 9132	17.000	1.071 (6,3%)	
4.110	2.862	B 28a	BW	Von: B 14/B28A/L 1184 bei Bondorf Nach: B 28a/L 361 beim Heuberg Zählstelle: 7519 1100	15.300	1.071 (7,0%)	
4.111	2.862	B 515	NW	Von: B 7/L 680 Nach: B 233 Zählstelle: 4512 2213	12.600	1.071 (8,5%)	
4.112	2.862	B 189	BB	Von: Landesgrenze Thüringen Nach: Wittenberge, B 195 Zählstelle: 3036 2010	7.000	1.071 (15,3%)	VB 04KB als A 14 VB 02KK als B 189
4.113	2.862	B 109	MV	Von: Anklam (Pasewalker Allee) Nach: KP B 197 Zählstelle: 2148 0264	6.300	1.071 (17,0%)	VB 02KK
4.114	2.863	B 189	BB	Von: Pritzwalk, L 154 Nach: AS Pritzwalk, A 24 Zählstelle: 2840 3679	7.700	1.070 (13,9%)	VB 02KK

Nr	Rang	Straße	BL	Infos	DTV	SV (SV%)	BVWP
4.115	2.863	B 414	RP	Von: Kreisel Anschluß-West Nister (Zst. Brücke Nistermühle) Nach: Zählstelle: 5312 0103	10.000	1.070 (10,7%)	
4.116	2.863	B 8	BY	Von: W Aschaffenburg in Ri Aschaffenburg W Nach: ASCHAFFENBURG in Ri Kleinostheim Zählstelle: 6020 9201	38.200	1.070 (2,8%)	
4.117	2.863	B 92	TH	Von: K 5060 X Nach: K 2080 X/K 3220 X Zählstelle: 5338 4476	6.900	1.070 (15,5%)	
4.118	2.864	B 513	NW	Von: Ende OD Harsewinkel Nach: L 778 Zählstelle: 4015 2330	16.200	1.069 (6,6%)	WB 02KK
4.119	2.864	B 293	BW	Von: B293/L593 Sulzfeld Nach: B293/L552 bei Eppingen Zählstelle: 6819 1102	10.800	1.069 (9,9%)	
4.120	2.864	B 253	HE	Von: L 3148 Nach: B 254 Zählstelle: 4922 0190	8.100	1.069 (13,2%)	
4.121	2.864	B 95	SN	Von: B 95/B 175/S 57 b. Penig Nach: B 95 Zählstelle: 5041 1110	6.600	1.069 (16,2%)	
4.122	2.865	B 1	NI	Von: Heyersum Nach: Emmerke Zählstelle: 3825 0406	18.100	1.068 (5,9%)	WB 04KK
4.123	2.865	B 173	SN	Von: B 173/B 180 OE Flöha Nach: B 173/B 180 OM Flöha Zählstelle: 5144 1105	18.100	1.068 (5,9%)	VB 02KK
4.124	2.865	A 62	RP	Von: Richtung Landstuhl-West Nach: AS Landstuhl-Atzel (11) Zählstelle: 6511 0135	15.700	1.068 (6,8%)	
4.125	2.866	B 465	BW	Von: B465/L317 Rimmeldingen Nach: B465/L314 S Bad Wurzach Zählstelle: 8125 1100	8.600	1.066 (12,4%)	
4.126	2.866	B 36	BW	Von: B35/B36 Graben-Neudorf Nach: B36/L638 Wiesental Zählstelle: 6817 1115	14.600	1.066 (7,3%)	VB 02KK
4.127	2.866	B 42	HE	Von: AS Büttelborn (A 67) Nach: Weiterstadt Zählstelle: 6017 0173	14.400	1.066 (7,4%)	
4.128	2.866	B 5	MV	Von: Abzweig B191 Nach: Grabow L 08 Zählstelle: 2735 1708	9.600	1.066 (11,1%)	VB 04KB als A 14
4.129	2.867	B 2	ST	Von: B 2 / B 100 / Eutzsch Nach: B 2 / L 131 / Pratau Zählstelle: 4141 2007	14.200	1.065 (7,5%)	VB 02KK
4.130	2.867	B 8	BY	Von: Aiterhofen (B20) Nach: Strasskirchen (St2325) Zählstelle: 7142 9100	7.500	1.065 (14,2%)	WB 02KK
4.131	2.868	B 68	NI	Von: Bersenbrück-Süd (B 68alt) Nach: L 76 Zählstelle: 3413 0424	9.500	1.064 (11,2%)	VB 24KK

Nr	Rang	Straße	BL	Infos	DTV	SV (SV%)	BVWP
4.132	2.868	B 327	RP	Von: B 269 Bilz Nach: K 99 Morbach Zählstelle: 6208 0106	9.500	1.064 (11,2%)	
4.133	2.869	B 16	BY	Von: Emd. St 1168 Nach: Emd. St 1167 Zählstelle: 7428 9189	6.600	1.063 (16,1%)	
4.134	2.870	B 3	HE	Von: Darmstadt K167 Nach: Egelsbach K168 Zählstelle: 6018 0202	18.000	1.062 (5,9%)	
4.135	2.871	B 85	BY	Von: Pressig Emd. St2201 Nach: Hasslach Emd. B89 Zählstelle: 5733 9210	12.200	1.061 (8,7%)	WB 02KK
4.136	2.871	B 279	HE	Von: AS L 3330 (Abzweig Poppenhausen) Nach: AS B 284/K 66 (Gersfeld) Zählstelle: 5525 0350	10.300	1.061 (10,3%)	
4.137	2.871	B 401	NI	Von: B 72 Nach: L 832 Zählstelle: 2912 0455	5.100	1.061 (20,8%)	
4.138	2.871	B 519	HE	Von: AS Rüsselsheim-Mitte (A 60) Nach: B 43 Zählstelle: 6016 0176	20.800	1.061 (5,1%)	
4.139	2.871	B 8	RP	Von: K 15 Nach: B 256 Leuzbach Zählstelle: 5211 0005	10.100	1.061 (10,5%)	
4.140	2.872	A 8	BY	Von: AS München-Perlach (92a) Nach: Behelfaufahrt L 2368 Zählstelle: 7935 9168	46.100	1.060 (2,3%)	
4.141	2.873	B 41	RP	Von: K 7 Nach: L 182 Zählstelle: 6210 0015	13.400	1.059 (7,9%)	
4.142	2.873	B 20	BY	Von: Piding Nach: Feldkirchen Zählstelle: 8243 9109	14.500	1.059 (7,3%)	
4.143	2.873	B 525	NW	Von: L 558 Nach: L 608 Zählstelle: 4007 1404	7.300	1.059 (14,5%)	
4.144	2.874	B 96a	BB	Von: Mahlow, B 96 Nach: L 75 Zählstelle: 3646 3648	12.600	1.058 (8,4%)	VB 24KK
4.145	2.874	B 492	BW	Von: Ehingen (Blaubeurerstrasse) Nach: Allmendingen (Xaveruskreuzung) Zählstelle: 7624 1100	11.500	1.058 (9,2%)	
4.146	2.874	B 43	HE	Von: K 152 Nach: K 162 Zählstelle: 5917 0121	14.100	1.058 (7,5%)	
4.147	2.875	B 38	BW	Von: B 38 / L 3408 Nach: B 38 Weinheim Zählstelle: 6417 1110	27.100	1.057 (3,9%)	
4.148	2.876	B 33	BW	Von: B33/K7734 Bitzenhofen Nach: B33/L288 Hotterloch Zählstelle: 8223 1118	16.000	1.056 (6,6%)	

Nr	Rang	Straße	BL	Infos	DTV	SV (SV%)	BVWP
4.149	2.876	B 299	BY	Von: A 92 AS Landshut-Nord Nach: LA 52 (Siemensstraße) Zählstelle: 7438 9295	16.000	1.056 (6,6%)	WB 24KK
4.150	2.876	B 3	NI	Von: Brüggen Nach: Gerzen Zählstelle: 3924 0413	12.000	1.056 (8,8%)	
4.151	2.876	B 292	BW	Von: B 292 / K 4281 Sinsheim Mülldeponie Nach: B 292 / L 549 Waibstadt Bernau Zählstelle: 6719 1108	12.000	1.056 (8,8%)	
4.152	2.876	B 475	NW	Von: B 476 nördl. Sassberg Nach: K 51 Zählstelle: 3914 2301	8.000	1.056 (13,2%)	
4.153	2.876	B 62	HE	Von: OD Bad Hersfeld Nach: Abzweig K 21 Zählstelle: 5124 0136	20.300	1.056 (5,2%)	
4.154	2.876	B 96	MV	Von: AS Greifswalder Chaussee Nach: Abzw, L 29 Zählstelle: 1644 0139	18.200	1.056 (5,8%)	
4.155	2.877	B 188	ST	Von: L 30 Nach: B 107 b. Fischbeck Zählstelle: 3437 3821	11.100	1.055 (9,5%)	
4.156	2.877	B 266	NW	Von: Gemünd Nach: Herhahn Zählstelle: 5404 1203	5.700	1.055 (18,5%)	
4.157	2.878	B 437	NI	Von: Varel Nach: Rodenkirchen Zählstelle: 2615 0488	8.500	1.054 (12,4%)	
4.158	2.879	B 80	TH	Von: L 1005 Nach: L 2021 Zählstelle: 4627 0001	11.700	1.053 (9,0%)	VB 04KB als A 38
4.159	2.879	B 271	RP	Von: Abfahrt Ruppertsberg Nach: A 65 AS Deidesheim (11) Zählstelle: 6615 0999	11.700	1.053 (9,0%)	
4.160	2.879	B 6	SN	Von: B 6/S 31 Nach: B 6/S 30 Zählstelle: 4744 1101	7.800	1.053 (13,5%)	
4.161	2.879	B 401	NI	Von: L 51 Nach: L 30 Zählstelle: 2911 0451	4.500	1.053 (23,4%)	
4.162	2.879	B 42	HE	Von: AS Erbach Nach: Emd. K 638 Zählstelle: 5914 0105	22.400	1.053 (4,7%)	
4.163	2.880	B 100	ST	Von: OE Bitterfeld Nach: B 184 südl. Bitterfeld Zählstelle: 4339 2045	15.700	1.052 (6,7%)	WB 24KK
4.164	2.881	B 214	NI	Von: L320 Nach: L321 Zählstelle: 3628 0442	10.100	1.050 (10,4%)	
4.165	2.881	B 235	NW	Von: AS Henrichenburg (A 2) Nach: OE Datteln Zählstelle: 4309 2320	17.800	1.050 (5,9%)	

Nr	Rang	Straße	BL	Infos	DTV	SV (SV%)	BVWP
4.166	2.881	B 27	NI	Von: Gieboldehausen Nach: Herzberg Zählstelle: 4327 0414	8.900	1.050 (11,8%)	WB 02KK
4.167	2.881	B 198	MV	Von: AS Röbel/Müritz (A 19) Nach: Knotenpunkt L 241 Zählstelle: 2640 0025	7.000	1.050 (15,0%)	
4.168	2.881	B 44	HE	Von: Zeppelinheim L3262 Nach: Neu Isenburg L3117 Zählstelle: 5917 0216	18.100	1.050 (5,8%)	
4.169	2.881	B 5	SH	Von: B 204 Nach: Wilster Zählstelle: 2022 0123	12.800	1.050 (8,2%)	
4.170	2.881	B 64	NW	Von: B 83, Brakel Nach: L 755, Holzminden Zählstelle: 4222 2208	12.800	1.050 (8,2%)	
4.171	2.881	B 175	SN	Von: A 4 AS Glauchau-Ost (64) Nach: B 175/K 7310/S 288 Zählstelle: 5141 1108	8.200	1.050 (12,8%)	VB 04KK
4.172	2.882	B 87	SN	Von: B 87/S 25 Nach: B 87/B 183 Torgau Zählstelle: 4444 1100	9.900	1.049 (10,6%)	VB 04KK
4.173	2.882	B 3	BW	Von: B3/B33 Querspange b. Freiburger Platz Nach: B28/B3 Appenweier Zählstelle: 7413 1103	15.200	1.049 (6,9%)	
4.174	2.882	B 9	NW	Von: L 464 Nach: L 5 Zählstelle: 4303 2204	15.200	1.049 (6,9%)	
4.175	2.882	B 71	ST	Von: B 71 / OE Salzwedel Nach: B 71 / LG NS Zählstelle: 3132 6011	7.600	1.049 (13,8%)	
4.176	2.882	B 56	NW	Von: KP -B57 Nach: KP -K12 Zählstelle: 5003 2211	13.800	1.049 (7,6%)	VB 02KB
4.177	2.882	B 187	ST	Von: OE Coswig Nach: AS Coswig (A 9) Zählstelle: 4140 2114	10.700	1.049 (9,8%)	VB 02KK
4.178	2.883	B 45	HE	Von: B 47 Ri. Amorbach Nach: B 47 Ri. Spreng Zählstelle: 6320 0109	22.300	1.048 (4,7%)	
4.179	2.883	B 442	NI	Von: L 401 Eimbeckhausen Nach: L 439 Lauenau Zählstelle: 3722 0479	9.700	1.048 (10,8%)	VB 02KK
4.180	2.884	B 4	SH	Von: L 210 Nach: L 320 Zählstelle: 2125 0501	6.800	1.047 (15,4%)	
4.181	2.885	B 56	NW	Von: L 42 Nach: L 364 Zählstelle: 5002 2215	15.600	1.045 (6,7%)	
4.182	2.885	B 64	NW	Von: B 68, Paderborn Warburger Straße Nach: L 937, George-Marshall-Ring Zählstelle: 4218 2231	20.900	1.045 (5,0%)	

Nr	Rang	Straße	BL	Infos	DTV	SV (SV%)	BVWP
4.183	2.886	B 26	BY	Von: Stadtzentrum Nach: Langenprozelten Zählstelle: 5924 9103	17.700	1.044 (5,9%)	
4.184	2.886	B 227	NW	Von: B 227 Nach: A 44 Velbert Zählstelle: 4607 2210	26.100	1.044 (4,0%)	
4.185	2.886	B 6n	ST	Von: AS Wernigerode-Zentrum Nach: B 6n / L 82 AS Wernigerode-Nord / B 6n / B 244n Zählstelle: 4130 4212	17.400	1.044 (6,0%)	
4.186	2.886	B 9	NW	Von: L 486 Nach: K 30 Zählstelle: 4403 2202	12.000	1.044 (8,7%)	
4.187	2.886	A 98	BW	Von: AS Tiengen-Ost (B 34) Nach: AS Lauchringen (B 314) Zählstelle: 8315 1001	9.000	1.044 (11,6%)	
4.188	2.886	B 3	NI	Von: A7 Nach: AS Northeim-Nord (A 7) Zählstelle: 4225 0463	8.700	1.044 (12,0%)	
4.189	2.886	B 8	BY	Von: Altmannshausen Nach: Markt Bibart Zählstelle: 6328 9200	6.000	1.044 (17,4%)	WB 02KK
4.190	2.886	B 54	NW	Von: B 229/Talstraße Nach: B 229/Halverstraße Zählstelle: 4711 2201	14.300	1.044 (7,3%)	
4.191	2.886	B 293	BW	Von: B293/L553 bei Eppingen Nach: B293/K2054 Stebbach Zählstelle: 6819 1103	7.100	1.044 (14,7%)	
4.192	2.886	B 243	TH	Von: L 2064 Nach: L 1034/L 2061 Zählstelle: 4429 4441	4.900	1.044 (21,3%)	
4.193	2.887	B 12	BY	Von: AS Geisenried Nach: AS Altdorf Zählstelle: 8129 9292	11.100	1.043 (9,4%)	
4.194	2.887	B 95	SN	Von: B 7/B 95 Nach: B 95/S 11 Zählstelle: 4941 1102	7.900	1.043 (13,2%)	
4.195	2.887	B 442	NI	Von: L 421 Bad Münder Nach: L 401 Eimbeckhausen Zählstelle: 3722 0480	13.900	1.043 (7,5%)	VB 02KK
4.196	2.888	B 68	NI	Von: K 298 Nach: L 75 Zählstelle: 3313 0422	9.300	1.042 (11,2%)	VB 02KK
4.197	2.888	B 457	HE	Von: Emd. L 3271 Nach: Emd. K 227 Zählstelle: 5720 0298	9.300	1.042 (11,2%)	
4.198	2.889	B 81	ST	Von: B 81 / B 245 nördl. Halberstadt Nach: B 81 / K 1319 / Vorwerk Emersleben Zählstelle: 4032 3854	11.700	1.041 (8,9%)	
4.199	2.889	B 17	BY	Von: Emd. B472, AS Schongau-W Nach: Emd. St2014, AS Schongau-Mitte Zählstelle: 8131 9202	8.600	1.041 (12,1%)	

Nr	Rang	Straße	BL	Infos	DTV	SV (SV%)	BVWP
4.200	2.890	B 255	RP	Von: L 300 Boden Nach: OD Niederahr Zählstelle: 5513 0063	10.400	1.040 (10,0%)	VB 02KK
4.201	2.890	B 481	NW	Von: K 54 Nach: K 56 Zählstelle: 3811 2301	11.300	1.040 (9,2%)	
4.202	2.890	A 392	NI	Von: AS BS-Celler Straße Nach: AS BS-Hamburger Straße (Anschluss) Zählstelle: 3729 0414	29.700	1.040 (3,5%)	
4.203	2.890	B 168	BB	Von: AS Fürstenwalde-Ost, A 12 Nach: Fürstenwalde, L 36 Zählstelle: 3650 3008	10.500	1.040 (9,9%)	
4.204	2.890	B 97	SN	Von: B 97/S 177 Nach: B 97/B 98/S 56 Laußnitz Zählstelle: 4749 1101	7.700	1.040 (13,5%)	
4.205	2.891	A 46	NW	Von: AS Meschede (70) Nach: AS Bestwig (71) Zählstelle: 4615 2222	10.600	1.039 (9,8%)	
4.206	2.891	B 219	NW	Von: B 475 Nach: L 591 Zählstelle: 3811 2303	9.800	1.039 (10,6%)	
4.207	2.891	B 254	HE	Von: B 323 Nach: K 26 Zählstelle: 4922 0461	6.700	1.039 (15,5%)	
4.208	2.892	B 2	BB	Von: OE Angermünde, L 28 Nach: L 284 Zählstelle: 2950 2001	11.800	1.038 (8,8%)	
4.209	2.893	B 9	RP	Von: L 437 Nach: L 438 Zählstelle: 6216 0030	9.100	1.037 (11,4%)	
4.210	2.893	B 312	BW	Von: B312/L277 Riedlingen Nach: B312/L275 Riedlingen Zählstelle: 7822 1106	17.000	1.037 (6,1%)	
4.211	2.893	B 19	BY	Von: B 279 / S Heustreu Nach: L 2286 / Unsleben Zählstelle: 5627 9103	12.200	1.037 (8,5%)	
4.212	2.893	B 252	HE	Von: Schmittlotheim Nach: Zählstelle: 4819 6202	7.200	1.037 (14,4%)	
4.213	2.893	B 5	BB	Von: Berge, L 173 Nach: L 99 n, Retzow Zählstelle: 3342 2010	8.100	1.037 (12,8%)	VB 02KK
4.214	2.893	B 15	BY	Von: OD-Grenze Hof Nach: AS Hof-West (A 9) Zählstelle: 5637 9102	14.600	1.037 (7,1%)	
4.215	2.894	B 462	BW	Von: B462/L419 Sulgen Nach: B462/L175 Schramberg Zählstelle: 7716 1104	14.000	1.036 (7,4%)	WB* 02KK
4.216	2.895	B 27	BW	Von: B27/L1096 bei Bad Friedrichshall-Jagstfeld Nach: B27/L1100 bei Offenau Zählstelle: 6721 1102	16.700	1.035 (6,2%)	WB* 02KK WB 02KK

Nr	Rang	Straße	BL	Infos	DTV	SV (SV%)	BVWP
4.217	2.895	B 289	BY	Von: AS B 85 (KULMBACH-MITTE) Nach: AS KAUERNBURG Zählstelle: 5834 9164	13.100	1.035 (7,9%)	
4.218	2.896	B 12	BY	Von: B 32 Hergatz Nach: B 32, oestlich Hergatz Zählstelle: 8324 9100	11.000	1.034 (9,4%)	
4.219	2.896	B 10	BW	Von: AS Pforzheim-West (A 8) Nach: B10/B294 Pforzheim Zählstelle: 7017 1104	27.200	1.034 (3,8%)	
4.220	2.896	B 96	MV	Von: AS Miltzow Nach: AS Brandshagen Zählstelle: 1744 0120	13.600	1.034 (7,6%)	
4.221	2.896	B 66	NW	Von: AS Bielefeld-Zentrum (A2/B66) Nach: B66/K15 (Detmolder Str.) Zählstelle: 4017 2103	19.500	1.034 (5,3%)	
4.222	2.897	B 472	BY	Von: Emd. B13, Bad Toelz Nach: St 2072, Bad Toelz Flintkasern Zählstelle: 8235 9140	25.200	1.033 (4,1%)	VB 02KK
4.223	2.897	B 9	RP	Von: Brohl Fornich-Ko Nach: Brohl Fornich-Bn Zählstelle: 5510 0004	17.500	1.033 (5,9%)	
4.224	2.898	B 471	BY	Von: AS L2082alt GV-Str. Nach: AS K18 Feldkirchen Zählstelle: 7836 9105	11.100	1.032 (9,3%)	
4.225	2.898	B 8	BY	Von: AS BAB ASCHAFFENBURG-WEST in Ri A3 Nach: AS BAB ASCHAFFENBURG-WEST in Ri Klein Zählstelle: 6020 9210	24.000	1.032 (4,3%)	
4.226	2.898	B 239	NW	Von: L 782 Nach: AS A 30 (29) Zählstelle: 3817 2307	12.000	1.032 (8,6%)	VB 02KK
4.227	2.899	B 14	BY	Von: AS 49 Lauf Hersbruck (A 9) Nach: Ottensoos Zählstelle: 6433 9148	22.400	1.030 (4,6%)	
4.228	2.899	B 27	HE	Von: Abzweig Unterstoppel (K 47) Nach: OD Sieglos Zählstelle: 5224 0130	5.600	1.030 (18,4%)	VB 02KK
4.229	2.899	B 304	BY	Von: AS K17(Vaterstetten) Nach: AS L2081(Zorneding W) Zählstelle: 7936 9107	18.400	1.030 (5,6%)	VB 02KK
4.230	2.899	B 30	BW	Von: B30/B467/K7982 Oberhofen Nach: B30/K7983 Sickenried Zählstelle: 8223 1101	20.200	1.030 (5,1%)	VB 04KK
4.231	2.899	B 2	BY	Von: AS 56 Schwabach-Sued (A 6) Nach: Schwabach Zählstelle: 6632 9101	20.600	1.030 (5,0%)	
4.232	2.899	A 103	BE	Von: AS Saarstraße (3) Nach: AS Filandastraße (4) Zählstelle: 3546 0067	46.800	1.030 (2,2%)	
4.233	2.899	A 8	BY	Von: Behelfausfahrt L 2368 Nach: AS Unterhaching-Ost (93) Zählstelle: 7935 9158	46.800	1.030 (2,2%)	

Nr	Rang	Straße	BL	Infos	DTV	SV (SV%)	BWVP
4.234	2.900	B 91	ST	Von: K 2174 Nach: OA Merseburg Zählstelle: 4737 3059	10.500	1.029 (9,8%)	
4.235	2.900	B 327	RP	Von: B 50 b. Wahlenau Nach: L 190 Zählstelle: 6009 0064	9.800	1.029 (10,5%)	
4.236	2.900	B 27	BW	Von: B 27 Buchen Nord (kreuzungsfrei) Nach: B 27/ B 47 Walldürn Zählstelle: 6422 1100	12.700	1.029 (8,1%)	
4.237	2.900	B 300	BY	Von: OD Gessertshausen Emd. St 2026 Nach: Vogelsang Emd. B 10 Zählstelle: 7630 9163	18.700	1.029 (5,5%)	VB 02KK
4.238	2.900	B 81	ST	Von: L 76 / SBA-Gr. Nach: B 180 Egeln Zählstelle: 4034 4064	12.100	1.029 (8,5%)	
4.239	2.901	B 236	NW	Von: L 743 Nach: AS Iserlohn-Oestrich (A 46) Zählstelle: 4611 2222	9.700	1.028 (10,6%)	
4.240	2.901	B 471	BY	Von: AS L2063(Karlsfeld N) Nach: Landkr. Grenze Zählstelle: 7734 9113	9.700	1.028 (10,6%)	
4.241	2.901	B 51	NI	Von: L 80 Nach: L 81 Zählstelle: 3615 0402	5.300	1.028 (19,4%)	
4.242	2.901	B 80	TH	Von: L 1002/K 1220 G Nach: K 1060 G Zählstelle: 4625 0001	6.900	1.028 (14,9%)	VB 04KB als A 38
4.243	2.901	B 29	BW	Von: B29/L1070 Bopfingen Nach: B29 Landesgr. Bayern Nördlingen Zählstelle: 7128 1100	7.500	1.028 (13,7%)	
4.244	2.902	B 67	NW	Von: L 468 Nach: K 2 Zählstelle: 4104 2251	10.700	1.027 (9,6%)	
4.245	2.902	B 388	BY	Von: Emd. St2086 Nach: AS B20, Eggenfelden Süd Zählstelle: 7642 9161	10.700	1.027 (9,6%)	
4.246	2.903	B 19	BY	Von: AS Niedersonthofen Nach: AS Waltenhofen (A980) Zählstelle: 8327 9138	19.000	1.026 (5,4%)	VB 04KK
4.247	2.903	B 3	NI	Von: B64 (Brunsen) Nach: L580 Zählstelle: 4125 0911	7.600	1.026 (13,5%)	
4.248	2.903	B 25	BY	Von: Fremdingen Emd. St 2214 Nach: Wallerstein Emd. St 1060 Zählstelle: 7028 9155	3.800	1.026 (27,0%)	VB 02KK
4.249	2.904	B 87	ST	Von: B 180 / L 200 / SM-Gr. Nach: OA Naumburg Zählstelle: 4837 3816	15.300	1.025 (6,7%)	VB 02KK
4.250	2.904	B 206	SH	Von: L 167 Nach: K 88 Zählstelle: 2026 0310	8.400	1.025 (12,2%)	

Nr	Rang	Straße	BL	Infos	DTV	SV (SV%)	BVWP
4.251	2.905	B 9	NW	Von: OD Kevelaer Nach: L 464 Zählstelle: 4303 2205	13.300	1.024 (7,7%)	
4.252	2.905	B 229	NW	Von: K 8 Nach: B 236 Ütterlingsen, Versestraße Zählstelle: 4712 2204	12.800	1.024 (8,0%)	
4.253	2.905	B 4	BY	Von: Nürnberg-Fischbach Nach: Nürnberg Zählstelle: 6532 9122	35.300	1.024 (2,9%)	
4.254	2.906	B 281	TH	Von: AS Triptis (A 9) Nach: L 1087/K 2160 W Triptis Zählstelle: 5237 0004	11.900	1.023 (8,6%)	
4.255	2.906	B 174	SN	Von: B 174/B 180 b. Gornau Nach: B 174/K 6110 Zählstelle: 5244 1109	18.600	1.023 (5,5%)	VB 04KB
4.256	2.906	B 101	SN	Von: B 101/S 206 Nach: B 101/B 173 Freiberg Zählstelle: 5145 4215	16.500	1.023 (6,2%)	VB 02KK
4.257	2.906	B 11	BY	Von: AS A99 Nach: AS B471-A9 Zählstelle: 7735 9850	15.500	1.023 (6,6%)	
4.258	2.907	B 43	HE	Von: AS Gustavsburg (A 671) Nach: Bischofsheim (Opelwerk) Zählstelle: 6016 0114	14.200	1.022 (7,2%)	
4.259	2.907	B 5	MV	Von: OU Boizenburg, NK-150 Nach: OU Boizenburg, NK-132 Zählstelle: 2630 0002	7.300	1.022 (14,0%)	
4.260	2.907	B 403	NI	Von: OD Nordhorn Nach: L 44 Zählstelle: 3508 0473	14.000	1.022 (7,3%)	VB 02KK
4.261	2.907	B 215	NI	Von: Barme Nach: Dörverden Zählstelle: 3121 0455	7.800	1.022 (13,1%)	
4.262	2.907	B 8	HE	Von: HU-Lamboy, Emd. L 3209 Nach: HU-Wolfgang Emd. B 43 Zählstelle: 5819 0309	26.200	1.022 (3,9%)	
4.263	2.908	B 22	BY	Von: Schwandorf/Straubing (CHA 55) Nach: AS Cham Weiden (B20 / B 22, AS Cham-Mitte) Zählstelle: 6742 9157	13.800	1.021 (7,4%)	
4.264	2.908	B 64	NW	Von: L 782, Rietberg Nach: L 586, Delbrück Zählstelle: 4216 2300	8.100	1.021 (12,6%)	
4.265	2.908	B 107	SN	Von: B 107/K 8365 Nach: A 14 AS Grimma (31) Zählstelle: 4742 1102	15.700	1.021 (6,5%)	VB 02KK
4.266	2.908	B 239	NI	Von: L 343 Wagenfeld Nach: L 344 b. Bockel Zählstelle: 3417 0466	6.500	1.021 (15,7%)	WB 02KK
4.267	2.909	B 509	NW	Von: L 362 Nach: K 11 Zählstelle: 4604 2218	15.000	1.020 (6,8%)	

Nr	Rang	Straße	BL	Infos	DTV	SV (SV%)	BVWP
4.268	2.909	B 293	BW	Von: B293/L559 Jöhlingen Nach: B35/B293 Bretten Zählstelle: 6917 1108	12.000	1.020 (8,5%)	WB* 02KK
4.269	2.910	B 2	BY	Von: OE Garmisch-Partenkirchen N Nach: Emd. B23, Farchanter Gabel Zählstelle: 8432 9107	20.800	1.019 (4,9%)	WB* 02KK
4.270	2.910	B 56	NW	Von: B 221 b. Geilenkirchen Nach: L 42 Zählstelle: 5002 2214	18.200	1.019 (5,6%)	
4.271	2.911	B 51	NI	Von: B 51/L 345/L 853 Nach: B 51/B 214 Diepholz Zählstelle: 3416 0422	7.600	1.018 (13,4%)	VB 02KK
4.272	2.911	B 61	NI	Von: B 61/L 349 Barenburg Nach: B 61/B 214 Sulingen Zählstelle: 3318 0433	7.600	1.018 (13,4%)	VB 02KK
4.273	2.911	B 252	NW	Von: B 7, Warburg Nach: B 241, Hohenwepel Zählstelle: 4420 2302	8.700	1.018 (11,7%)	
4.274	2.912	B 2	BY	Von: Emd. GV-STR. (NEUENREUTH) Nach: AS BAB A 9 (BAYREUTH-SUED) Zählstelle: 6035 9101	12.400	1.017 (8,2%)	
4.275	2.913	B 22	BY	Von: Bamberg (OE) Nach: A 73 suedlich Bamberg Zählstelle: 6131 9102	24.200	1.016 (4,2%)	
4.276	2.913	B 475	NW	Von: L 830 Nach: B 513 b. Sassberg Zählstelle: 4014 2302	12.100	1.016 (8,4%)	
4.277	2.913	B 256	NW	Von: AS Reichshof/Bergneustadt (A 4) Nach: Pochwerk Zählstelle: 5011 5223	13.200	1.016 (7,7%)	
4.278	2.913	B 6	SN	Von: B 6/B 169 Seerhausen Nach: B 6/S 31 Zählstelle: 4744 1105	8.400	1.016 (12,1%)	
4.279	2.913	B 54	HE	Von: Emd. K 479/K 480 Oberzeuzheim Nach: Emd. L 3046/K 482 Zählstelle: 5514 0102	12.700	1.016 (8,0%)	WB 02KK
4.280	2.914	A 62	RP	Von: AS Landstuhl-Atzel (11) Nach: AS Bann (12) Zählstelle: 6611 7150	9.400	1.015 (10,8%)	
4.281	2.914	B 3	BW	Von: B3/L87 Achern Süd Nach: B3/K5372 Achern/Sasbachried Zählstelle: 7314 1104	10.800	1.015 (9,4%)	
4.282	2.914	B 58	NW	Von: L 844 Nach: AS Ascheberg (A 1) Zählstelle: 4211 2401	10.800	1.015 (9,4%)	
4.283	2.914	B 80	TH	Von: L 2020 Nach: L 2021 Zählstelle: 4627 0015	10.800	1.015 (9,4%)	VB 04KB als A 38
4.284	2.914	B 207	SH	Von: L 257 Nach: L 199 Zählstelle: 2330 0420	14.500	1.015 (7,0%)	

Nr	Rang	Straße	BL	Infos	DTV	SV (SV%)	BVWP
4.285	2.914	B 96	SN	Von: B 96/K 7241/S 116 Nach: B 96/K 7240/S 110 Zählstelle: 4852 1102	17.200	1.015 (5,9%)	WB* 02KK
4.286	2.914	B 15	BY	Von: Regensburg(B 15/ St 2145 Ri Neutraublg.) Nach: LA (Baulastgr. Stadt Bund.) Zählstelle: 7039 9176	8.600	1.015 (11,8%)	
4.287	2.914	B 8	BY	Von: Hoechberg Nach: Waldbuettelbrunn Zählstelle: 6225 9108	23.600	1.015 (4,3%)	
4.288	2.914	B 207	SH	Von: L 209 Nach: K 49 Puttgarden, Dänemark Zählstelle: 1533 0503	5.700	1.015 (17,8%)	WB* 24KK
4.289	2.914	A 44	NW	Von: AS Heiligenhaus-Hetterscheidt (36) Nach: AS Velbert-Nord (37) Zählstelle: 4608 5067	17.800	1.015 (5,7%)	
4.290	2.914	B 12	BY	Von: Kreuzung Kr. PAN 26 Nach: Kreuzung St2112 Zählstelle: 7744 9135	8.900	1.015 (11,4%)	
4.291	2.915	A 270	HB	Von: AS Bremen-Vegesack-Hafen (5) Nach: AS Bremen-St. Magnus (6) Zählstelle: 2817 0249	31.700	1.014 (3,2%)	
4.292	2.915	B 96	SN	Von: B 96/K 7240/S 110 Nach: B 96/S 114 Zählstelle: 4852 1103	16.100	1.014 (6,3%)	WB* 02KK
4.293	2.915	B 426	HE	Von: L 3098 Nach: B 426a Zählstelle: 6118 0511	16.900	1.014 (6,0%)	
4.294	2.915	B 269	SL	Von: B269/L334, Lebach Nach: B268/B269, Lebach Zählstelle: 6507 0216	15.600	1.014 (6,5%)	VB 02KK
4.295	2.915	B 327	RP	Von: L 190 Nach: K 78 Zählstelle: 6009 0065	7.800	1.014 (13,0%)	
4.296	2.915	B 67	NW	Von: B 70 Borken Nach: L 600 Zählstelle: 4107 2417	9.300	1.014 (10,9%)	
4.297	2.916	B 475	NW	Von: K 6 Nach: L 792 Zählstelle: 4114 2327	6.100	1.013 (16,6%)	
4.298	2.917	B 61n	NW	Von: KP B 61 / B 61 in Porta Westfalica Nach: KP B 61 / B 65 in Minden Zählstelle: 3719 2204	19.100	1.012 (5,3%)	
4.299	2.917	B 254	HE	Von: Landenhausen Nach: Angersbach Zählstelle: 5322 0309	11.900	1.012 (8,5%)	VB 02KK
4.300	2.918	B 62	HE	Von: OD Asbach Nach: FS Bad Hersfeld Zählstelle: 5124 0106	12.800	1.011 (7,9%)	
4.301	2.918	B 38	BW	Von: B 38 MA Am Exerzierplatz Nach: B 38 / K 9751 MA Vogelstang Zählstelle: 6417 1103	36.100	1.011 (2,8%)	

Nr	Rang	Straße	BL	Infos	DTV	SV (SV%)	BVWP
4.302	2.918	A 23	SH	Von: AS Albersdorf (4) Nach: AS Schafstedt (5) Zählstelle: 1921 0671	16.300	1.011 (6,2%)	
4.303	2.919	B 26	HE	Von: Griesheim (O) Nach: Darmstadt (A 5/A 67) Zählstelle: 6117 0126	27.300	1.010 (3,7%)	
4.304	2.919	A 270	HB	Von: Löhstraße (3b) Nach: AS Bremen-Vegesack-Mitte (4) Zählstelle: 2817 0251	25.900	1.010 (3,9%)	
4.305	2.919	A 1	SL	Von: AS Nonnweiler-Bierfeld (134) Nach: AD Dreieck Nonnweiler (A 62) Zählstelle: 6307 0173	18.700	1.010 (5,4%)	
4.306	2.919	B 303	BY	Von: Emd. CO16 Nach: B4 Zählstelle: 5731 9101	9.900	1.010 (10,2%)	
4.307	2.920	B 5	MV	Von: Ludwigslust, K.-Kollwitz-Str./B 106 Nach: Abzweig B 191-Grabow Zählstelle: 2635 0137	10.300	1.009 (9,8%)	VB 04KB (1. OU als A 14) VB 02KK (2. OU als B 5)
4.308	2.920	B 254	HE	Von: Lauterbach Nach: Maar Zählstelle: 5322 6507	10.300	1.009 (9,8%)	VB 02KK
4.309	2.920	B 42	HE	Von: K 165 Nach: AS Weiterstadt (A 5) Zählstelle: 6017 0122	17.400	1.009 (5,8%)	
4.310	2.920	B 317	BW	Von: B317/L139 Maulburg Nach: B518/B317/K6353 Schopfheim Zählstelle: 8312 1108	17.100	1.009 (5,9%)	WB 24KK
4.311	2.920	B 81	ST	Von: B 81 / 1. L 66 Nach: B 81 / 2. L 66 Zählstelle: 4033 5362	9.700	1.009 (10,4%)	
4.312	2.921	B 104	MV	Von: Knoten L20 Nach: Knoten DM2 Malchin Zählstelle: 2242 0061	7.100	1.008 (14,2%)	WB 02KK
4.313	2.921	B 50	RP	Von: K 54 Nach: B 50 b. Gensingen Zählstelle: 6113 0006	14.400	1.008 (7,0%)	
4.314	2.921	B 42	NW	Von: NK 5209 059 Nach: AK Bonn-Ost Zählstelle: 5209 2212	50.400	1.008 (2,0%)	
4.315	2.921	B 448	HE	Von: Offenbach-Bieber Nach: Obertshausen K191 Zählstelle: 5919 0317	21.000	1.008 (4,8%)	
4.316	2.921	B 221	NW	Von: B 56 Geilenkirchen Nach: Abf. Niederheid Zählstelle: 5002 2213	16.000	1.008 (6,3%)	
4.317	2.921	B 36	BW	Von: B36/B500 Iffezheim Nach: B36/L78b bei Rastatt Zählstelle: 7114 1100	10.500	1.008 (9,6%)	
4.318	2.921	B 293	BW	Von: B293/L1110 bei Eppingen Nach: B293/L592 bei Gemmingen Zählstelle: 6819 1101	9.600	1.008 (10,5%)	

Nr	Rang	Straße	BL	Infos	DTV	SV (SV%)	BVWP
4.319	2.921	B 252	NW	Von: L 823, Steinheim Nach: B 239, Wöbbel Zählstelle: 4120 2305	9.000	1.008 (11,2%)	
4.320	2.922	A 60	RP	Von: Anschluss L 242 Nach: AD Dreieck Nahetal (A 61) Zählstelle: 6013 0002	14.600	1.007 (6,9%)	
4.321	2.922	B 254	HE	Von: Maar Nach: Brauerschwend Zählstelle: 5322 0311	7.300	1.007 (13,8%)	
4.322	2.922	B 3	NI	Von: B 3 / L389 Nach: B3 alt/ B3 neu Zählstelle: 3724 0435	10.600	1.007 (9,5%)	
4.323	2.923	B 14	BW	Von: B 14/K 6939 Ergenzingen Nach: B 14/B28a/L 1184 bei Bondorf Zählstelle: 7418 1109	13.600	1.006 (7,4%)	
4.324	2.923	B 7	NW	Von: AS Hemer (A 46) Nach: L 683/K 16 Zählstelle: 4612 2204	23.400	1.006 (4,3%)	
4.325	2.923	B 27	BW	Von: B 27 Nordumgehung Rottweil Nach: BAG834/841 B27 Zählstelle: 7817 1103	8.900	1.006 (11,3%)	
4.326	2.924	B 299	BY	Von: Landshut (St 2237) Nach: Neumarkt (Bauamtsgrenze) Zählstelle: 6934 9145	6.700	1.005 (15,0%)	
4.327	2.924	B 3	HE	Von: Emd. L 3205 Nach: Emd. L 3205 Zählstelle: 5718 6393	24.500	1.005 (4,1%)	VB 02KK
4.328	2.925	B 61	NW	Von: B 54/L 684 Nach: L 736 Zählstelle: 4311 2204	18.600	1.004 (5,4%)	
4.329	2.925	B 61	NI	Von: B 61/L 348 Kirchdorf Nach: B 61/L 349 Barenburg Zählstelle: 3419 0434	5.400	1.004 (18,6%)	VB 02KK
4.330	2.925	B 299	BY	Von: St 2643 Pfeffenhausen Nach: LA 12 Weihmichl Zählstelle: 7337 9270	6.200	1.004 (16,2%)	WB* 02KK
4.331	2.925	B 41	RP	Von: L 176 Nach: B 422 Idar-Oberstein Zählstelle: 6209 0951	12.100	1.004 (8,3%)	
4.332	2.925	B 41	RP	Von: K 18 Nach: L 229 Zählstelle: 6211 0019	12.100	1.004 (8,3%)	
4.333	2.925	B 277	HE	Von: Knoten B 54 Nach: Emd. K43 Zählstelle: 5214 0203	8.300	1.004 (12,1%)	
4.334	2.925	B 56	NW	Von: AS Sankt Augustin (A 560) Nach: NK 5109 043 Zählstelle: 5109 2209	38.600	1.004 (2,6%)	
4.335	2.925	B 252	HE	Von: Landesgrenze NRW Nach: Abzweig L 3081 SVG Hof Zählstelle: 4520 0101	4.500	1.004 (22,3%)	

Nr	Rang	Straße	BL	Infos	DTV	SV (SV%)	BVWP
4.336	2.926	B 238	NI	Von: Landesgrenze NRW Nach: L 435 Zählstelle: 3820 0445	7.900	1.003 (12,7%)	WB 02KK
4.337	2.926	B 85	BY	Von: Emd. KR. KU 16 (FORSTLAHM) Nach: Emd. KR. KU 15 (LEUCHAU) Zählstelle: 5934 9163	15.200	1.003 (6,6%)	
4.338	2.926	B 2	TH	Von: L 1073 Nach: B 175 Großebersdorf Zählstelle: 5237 4473	8.800	1.003 (11,4%)	
4.339	2.926	B 7	TH	Von: K 1380 V Nach: AS Eisenberg (A 9) Zählstelle: 5037 0004	11.800	1.003 (8,5%)	
4.340	2.926	A 20	BB	Von: AS Prenzlau-Süd (38) Nach: AD Kreuz Uckermark (A 11) Zählstelle: 2749 1002	10.900	1.003 (9,2%)	
4.341	2.926	B 221	NW	Von: L 39 Nach: L 480/B 58 Straelen Zählstelle: 4503 2207	10.900	1.003 (9,2%)	
4.342	2.927	B 8	BY	Von: Feucht Nach: Schwarzenbruck Zählstelle: 6633 9134	17.900	1.002 (5,6%)	
4.343	2.927	B 268	SL	Von: B268/L305, Eiweiler Nach: AS Heusweiler (A 8) Zählstelle: 6607 0309	16.700	1.002 (6,0%)	
4.344	2.928	B 184	ST	Von: B 246 Königsborn Nach: B 1 Heyrothsberge Zählstelle: 3836 5054	14.100	1.001 (7,1%)	WB 02KK
4.345	2.928	B 292	BW	Von: B 292 / L 550 N Sinsheim Nach: B 292 / L 549 Waibstadt Ost Zählstelle: 6719 1107	18.200	1.001 (5,5%)	
4.346	2.928	B 85	BY	Von: Emd. ST 2190 (OD KULMBACH) Nach: Emd. KR. KU 16 (FORSTLAHM) Zählstelle: 5934 9162	15.400	1.001 (6,5%)	
4.347	2.928	B 173	SN	Von: B 173 Chemnitz Nach: B 173/S 244 Chemnitz Zählstelle: 5143 1101	15.400	1.001 (6,5%)	
4.348	2.928	B 404	SH	Von: AS L318 Nach: Emd. L 307 Zählstelle: 1726 1116	15.400	1.001 (6,5%)	VB 24KB als A 21
4.349	2.928	B 8	RP	Von: L 255 Nach: K 28 Zählstelle: 5210 0002	11.000	1.001 (9,1%)	
4.350	2.929	B 12	BY	Von: Neuötting Nach: Alzger Zählstelle: 7742 9193	6.100	1.000 (16,4%)	
4.351	2.929	B 85	BY	Von: NEUBAEU O Nach: BRUCK Zählstelle: 6740 9101	6.100	1.000 (16,4%)	WB 24KK
4.352	2.929	B 169	SN	Von: B 169/S 255 Aue Nach: B 169/S 283 Zählstelle: 5342 1103	20.000	1.000 (5,0%)	WB 24KK

Nr	Rang	Straße	BL	Infos	DTV	SV (SV%)	BVWP
4.353	2.929	B 264	NW	Von: Türrnich Nach: AS Türrnich (A 61) Zählstelle: 5106 2204	10.100	1.000 (9,9%)	
4.354	2.929	B 16	BY	Von: Roding (AS Wenzenbach) Nach: Regensburg (AS Bernhardsw. B16 neu / B16) Zählstelle: 6939 9170	9.800	1.000 (10,2%)	VB 02KK
4.355	2.929	B 463	BW	Von: AS Empfingen (A 81) Nach: B 463/L 360 Haigerloch Zählstelle: 7618 1204	9.800	1.000 (10,2%)	
4.356	2.930	B 84	TH	Von: B 62 Vacha Nach: B 62 Dorndorf Zählstelle: 5126 6205	9.700	999 (10,3%)	WB 02KK
4.357	2.930	B 7	HE	Von: L 3234 Nach: OE Kassel Stadt Zählstelle: 4622 6549	27.000	999 (3,7%)	
4.358	2.931	B 25	BY	Von: Knittelsbach Nach: Wilburgstetten Zählstelle: 6928 9300	4.800	998 (20,8%)	
4.359	2.931	B 19	BY	Von: AS Sonthofen Nord Nach: AS Rauhenzell Zählstelle: 8427 9136	21.700	998 (4,6%)	
4.360	2.931	B 256	RP	Von: L 120 Nach: L 113 Zählstelle: 5609 0032	11.600	998 (8,6%)	
4.361	2.931	B 101	SN	Von: B 101/S 255 Aue Nach: B 101/S 270 Zählstelle: 5442 4216	17.500	998 (5,7%)	VB 02KK
4.362	2.931	B 8	RP	Von: K 58 Landesgrenze NRW Nach: L 255 Zählstelle: 5210 0001	10.500	998 (9,5%)	
4.363	2.931	B 97	BB	Von: Spremberg, B 156 Nach: Groß Oßnig, L 472 Zählstelle: 4352 3622	9.500	998 (10,5%)	VB 02KK
4.364	2.932	B 67	NW	Von: L 600 Nach: K 55 Zählstelle: 4107 2419	8.900	997 (11,2%)	
4.365	2.933	B 44	BW	Von: AS Mannheim-Sandhofen (A 6) Nach: B 44 Landesgrenze Hessen Zählstelle: 6416 1101	18.800	996 (5,3%)	
4.366	2.933	B 54	NW	Von: L 723 Nach: BAG Zählstelle: 5214 2201	8.100	996 (12,3%)	VB 04KB
4.367	2.934	B 7	NW	Von: L 683/K 16 Nach: B 515 Zählstelle: 4612 4206	15.800	995 (6,3%)	
4.368	2.934	B 89	TH	Von: Nähe Untermaßfeld Nach: B 19 Meiningen Zählstelle: 5428 8902	12.600	995 (7,9%)	
4.369	2.934	B 173	BY	Von: Emd. St2711 Nach: UEbfg. St2194 Zählstelle: 5735 9252	3.700	995 (26,9%)	

Nr	Rang	Straße	BL	Infos	DTV	SV (SV%)	BVWP
4.370	2.934	B 8	BY	Von: Kitzingen Nach: Mainbernheim Zählstelle: 6227 9100	11.700	995 (8,5%)	
4.371	2.934	B 58	NW	Von: AS Ascheberg (A 1) Nach: B 54 b. Rieth Zählstelle: 4112 2401	11.700	995 (8,5%)	
4.372	2.934	B 9	RP	Von: Abfahrt Eich-Ko Nach: Abfahrt Eich-Bn Zählstelle: 5510 0003	15.300	995 (6,5%)	
4.373	2.934	B 71	NI	Von: L 122 N Nach: L 128 Zählstelle: 2519 0410	5.100	995 (19,5%)	
4.374	2.935	B 73	NI	Von: B 74 Nach: L 113 Zählstelle: 2422 0425	14.200	994 (7,0%)	WB* 24KK
4.375	2.935	B 96	BB	Von: Zossen, B 246n Trebbin Nach: AS Rangsdorf, A 10 Zählstelle: 3746 2050	14.200	994 (7,0%)	WB 02KK
4.376	2.935	B 55	NW	Von: B 55 Nach: L 715 Zählstelle: 4814 2302	14.000	994 (7,1%)	WB 02KK
4.377	2.935	B 85	BY	Von: Emd. KR. KU 15 (LEUCHAU) Nach: AS Kulmbach/Neudrossenfeld (A 70) Zählstelle: 5934 9127	13.800	994 (7,2%)	
4.378	2.936	B 19	TH	Von: Nähe Untermaßfeld Nach: L 2621 Zählstelle: 5428 4466	7.700	993 (12,9%)	VB 02KK
4.379	2.937	B 1	NW	Von: B1 Hemmerde Nach: AS Werl-Zentrum (A 445) Zählstelle: 4413 2400	12.100	992 (8,2%)	
4.380	2.937	B 65	NI	Von: L 85 Nach: K 410 Zählstelle: 3615 0417	12.100	992 (8,2%)	
4.381	2.937	B 474	NW	Von: L 551 Nach: K 48 Zählstelle: 4109 2406	12.100	992 (8,2%)	
4.382	2.937	B 311	BW	Von: Ulm-Donautal Nach: Ulm Zählstelle: 7625 1103	15.500	992 (6,4%)	
4.383	2.937	B 463	BW	Von: B 463/L 453 N Straßberg Nach: B 463/L 415 Winterlingen Zählstelle: 7820 1102	12.400	992 (8,0%)	
4.384	2.937	B 54	RP	Von: B 414 b. Salzburg Nach: B 255 nördl. Rennerod Zählstelle: 5314 0056	6.400	992 (15,5%)	
4.385	2.937	B 55	NW	Von: L734 Nach: L808 Zählstelle: 4415 2229	6.200	992 (16,0%)	
4.386	2.937	B 76	SH	Von: Schlewzig-Mitte Nach: Schleswig-Nord Zählstelle: 1423 0603	10.900	992 (9,1%)	

Nr	Rang	Straße	BL	Infos	DTV	SV (SV%)	BVWP
4.387	2.937	B 36	BW	Von: B36/K3581 Rheinstetten-Forchheim Nach: B36 Karlsruhe-Heidenstückersiedlung Zählstelle: 7015 1108	21.100	992 (4,7%)	
4.388	2.937	B 61	NW	Von: KP B 61 / K 8 Nach: KP B 61 / K 29 (Bad Oeynhausen) Zählstelle: 3718 2207	13.400	992 (7,4%)	VB 02KK als B 61n
4.389	2.938	B 1	NW	Von: K 29, Diebesweg Nach: L 814, Bad Lippspringe Zählstelle: 4218 2245	19.800	990 (5,0%)	
4.390	2.938	B 1	NW	Von: K 28 Nach: L 679 Zählstelle: 4412 2200	18.000	990 (5,5%)	
4.391	2.938	B 50	RP	Von: AS Ri. Wittlich-Mitte (A 1) Nach: K 57 Ri. St. Paul Zählstelle: 6007 0031	18.000	990 (5,5%)	VB 04KK
4.392	2.938	B 266	NW	Von: L493 Nach: L158 Zählstelle: 5307 1222	15.000	990 (6,6%)	
4.393	2.938	B 67	NW	Von: B 67 Nach: AS Rees (A 3) Zählstelle: 4104 2250	10.100	990 (9,8%)	
4.394	2.939	B 54	HE	Von: Emd. L 3046 Dorchheim Nach: OA Langendernbach Zählstelle: 5414 0101	10.200	989 (9,7%)	WB 02KK
4.395	2.939	B 3	NI	Von: B446 Hillerser Straße Nach: OE Northeim Zählstelle: 4325 0465	15.700	989 (6,3%)	
4.396	2.939	B 19	BW	Von: AS Kupferzell (A 6) Nach: Kreuzung B 19 -L 1036 -K 2369 Belsh Zählstelle: 6724 1100	15.700	989 (6,3%)	
4.397	2.939	B 436	NI	Von: AS Leer-Ost (A 28) Nach: Bagband Zählstelle: 2711 0423	11.500	989 (8,6%)	
4.398	2.939	B 214	NI	Von: Eicklingen Nach: Bröckel Zählstelle: 3427 0454	10.300	989 (9,6%)	
4.399	2.940	B 10	BW	Von: Geislingen Nach: Luizhausen Zählstelle: 7425 1100	12.200	988 (8,1%)	WB 02KK
4.400	2.940	B 401	NI	Von: L 30 Grenze LK Nach: Emsland/B 72 Zählstelle: 2912 0484	4.100	988 (24,1%)	
4.401	2.940	B 293	BW	Von: B293/K2153/K2154 bei Großgartach Nach: B293/K9552 HN-Böckingen Zählstelle: 6820 1106	15.200	988 (6,5%)	
4.402	2.940	B 64	NW	Von: B 239, Brakel Nach: K 46, Holzminden Zählstelle: 4222 2204	13.000	988 (7,6%)	
4.403	2.940	B 214	NI	Von: Eicklingen Nach: Ohof (Kreisgrenze) Zählstelle: 3527 0455	7.600	988 (13,0%)	

Nr	Rang	Straße	BL	Infos	DTV	SV (SV%)	BVWP
4.404	2.940	B 20	BY	Von: Emd. St2090 Nach: Kreisverkehr suedl. Eggenfelden Zählstelle: 7743 9149	5.200	988 (19,0%)	
4.405	2.940	B 26	HE	Von: K 182 Nach: K 183 Zählstelle: 6019 0407	11.100	988 (8,9%)	
4.406	2.940	B 27	BW	Von: B27/L1100 bei Offenau Nach: B27/L528 Gundelsheim Zählstelle: 6720 1100	11.900	988 (8,3%)	WB* 02KK
4.407	2.940	B 26	BY	Von: Sackenbach Nach: Rechtenbach Zählstelle: 6023 9101	12.500	988 (7,9%)	
4.408	2.941	A 1	SL	Von: AS SB-Von der Heydt (148) Nach: AS SB-Burbach (150) Zählstelle: 6707 0304	21.000	987 (4,7%)	
4.409	2.941	B 70	NW	Von: K 15 Nach: K 24 Zählstelle: 4007 2401	10.500	987 (9,4%)	WB 02KK
4.410	2.941	B 247	TH	Von: Hirschbach Nach: Suhl Zählstelle: 5430 0002	14.300	987 (6,9%)	
4.411	2.941	B 513	NW	Von: L 778 Nach: L 806 Zählstelle: 4015 2324	14.300	987 (6,9%)	
4.412	2.942	B 500	BW	Von: B3/B500 Baden-Baden Nach: AS Baden-Baden (A 5) Zählstelle: 7215 1103	27.400	986 (3,6%)	
4.413	2.942	B 8	BY	Von: Osterhofen Nach: Vilshofen L2119 Zählstelle: 7344 9110	7.200	986 (13,7%)	WB 02KK
4.414	2.942	B 34	BW	Von: Landesgrenze CH/0835 B34 Nach: AS Gottmadingen Zählstelle: 8218 1108	11.600	986 (8,5%)	
4.415	2.942	B 297	BW	Von: B 297 Kirchheim AS "Hochhaus" Nach: B 297/L 1200 Kirchheim Zählstelle: 7322 1112	17.000	986 (5,8%)	
4.416	2.942	B 192	MV	Von: OA Waren Nach: Knotenpunkt B 194 Zählstelle: 2442 1720	10.600	986 (9,3%)	VB 02KK
4.417	2.942	B 56	NW	Von: AS Aldenhoven (A 44) Nach: KP -L136 Zählstelle: 5003 9212	11.200	986 (8,8%)	
4.418	2.942	B 82	NI	Von: AS Rhüden (Harz) (A 7) Nach: Ortsanfang Rhüden Zählstelle: 4026 0418	6.400	986 (15,4%)	
4.419	2.942	B 290	BW	Von: Abz. K 2847 von B 290 Unterbalb Nach: Beginn K 2801 an B 290 bei Marbach Zählstelle: 6424 1101	13.500	986 (7,3%)	WB 02KK
4.420	2.943	B 87	SN	Von: B 87/ K 7422 Nach: A 14 AS Leipzig-Nordost (25) Zählstelle: 4640 1102	19.700	985 (5,0%)	VB 04KK

Nr	Rang	Straße	BL	Infos	DTV	SV (SV%)	BVWP
4.421	2.943	A 38	TH	Von: AS Leinefelde (6) Nach: AS Breitenworbis (7) Zählstelle: 4628 0105	5.000	985 (19,7%)	
4.422	2.943	B 88	TH	Von: L 2309/K 1680 V Nach: L 1062 Zählstelle: 5135 4471	14.700	985 (6,7%)	VB 02KK
4.423	2.943	B 63	NW	Von: L 667 Nach: K 8 Zählstelle: 4313 2202	17.900	985 (5,5%)	
4.424	2.944	B 8	RP	Von: K 23 Nach: L 277 Zählstelle: 5211 0004	10.700	984 (9,2%)	WB 02KK
4.425	2.944	B 299	BY	Von: BAB Zubrgr. B 299 Nach: AS Neumarkt/OPf. (A 3) Zählstelle: 6634 9152	10.700	984 (9,2%)	VB 02KK
4.426	2.944	B 1	NW	Von: L 678 Nach: K 28 Zählstelle: 4412 2240	19.300	984 (5,1%)	
4.427	2.944	B 2	BY	Von: W Mering Emd. St 2380 Nach: N Mering Emd. St 2052 Zählstelle: 7731 9102	16.400	984 (6,0%)	WB 24KK
4.428	2.944	B 239	NW	Von: L 876 Nach: L 773 Zählstelle: 3717 2242	12.300	984 (8,0%)	
4.429	2.945	B 3	NI	Von: Trelder Berg (B 75) Nach: AS Rade (A 1) Zählstelle: 2624 0403	11.300	983 (8,7%)	
4.430	2.945	B 214	NI	Von: B 70 OU Lingen Nach: L 57 / K 318 Zählstelle: 3410 0440	11.700	983 (8,4%)	
4.431	2.945	B 474	NW	Von: K 48 Nach: K 58 Zählstelle: 4009 2406	15.600	983 (6,3%)	
4.432	2.945	B 33	BW	Von: B33/L207/K7750 Markdorf Nach: B33/K7734 Bitzenhofen Zählstelle: 8222 1101	13.100	983 (7,5%)	
4.433	2.946	B 28	BW	Von: B28/B462 Venus Nach: B28/B294 Bacherkreuzung Zählstelle: 7516 1113	16.100	982 (6,1%)	
4.434	2.947	B 304	BY	Von: Matzing Nach: Traunstein-Nord Zählstelle: 8041 9137	10.900	981 (9,0%)	VB 02KK
4.435	2.948	A 62	RP	Von: AS Thaleischweiler-Fröschen (14) Nach: AS Pirmasens (15) Zählstelle: 6711 0140	8.600	980 (11,4%)	WB 24KB
4.436	2.948	B 167	BB	Von: Neuruppin, L 16 Nach: AS Neuruppin, A 24 Zählstelle: 3042 2020	12.900	980 (7,6%)	VB 02KK
4.437	2.948	B 19	BW	Von: B19/K3009 HDH-Aufhausen Nach: B19/L1123 Königsbronn Zählstelle: 7226 1100	11.400	980 (8,6%)	

Nr	Rang	Straße	BL	Infos	DTV	SV (SV%)	BVWP
4.438	2.948	B 181	ST	Von: AS Leipzig-West (A 9) Nach: L 185, Günthersdorf Zählstelle: 4639 3098	11.400	980 (8,6%)	VB 02KK
4.439	2.948	B 304	BY	Von: Kirchseon O Nach: AS L2089(Ebersberg W) Zählstelle: 7937 9102	16.900	980 (5,8%)	WB 02KK
4.440	2.948	B 253	HE	Von: Abzw. K 108 Nach: AS Emd. B 62 "Brücke" Zählstelle: 5016 6107	12.100	980 (8,1%)	
4.441	2.948	B 70	NI	Von: Papenburg Nach: Leer Zählstelle: 2710 0410	19.600	980 (5,0%)	
4.442	2.948	A 392	NI	Von: Anschluss B 214 Nach: AK Kreuz Ölper (A 391) Zählstelle: 3728 0415	23.900	980 (4,1%)	
4.443	2.948	B 303	BY	Von: KRZ ST 2183 / KU 20 (WIRSBERG) Nach: Emd. ST 2182 (HIMMELKRON) Zählstelle: 5935 9142	7.100	980 (13,8%)	
4.444	2.948	B 11	BY	Von: Tuching Nach: AS FS13 Zählstelle: 7536 9106	13.800	980 (7,1%)	
4.445	2.948	B 180	ST	Von: L 151 Nach: 1. L 160 Zählstelle: 4435 1066	12.400	980 (7,9%)	
4.446	2.949	B 184	ST	Von: L 51 Nach: L 56 OU Leitzkau Zählstelle: 3938 3818	5.900	979 (16,6%)	
4.447	2.949	B 51	NI	Von: L 98 Nach: B 475 Glandorf Zählstelle: 3814 0409	7.200	979 (13,6%)	
4.448	2.949	B 105	MV	Von: KP L 22 OU Rdg. Nach: KP L 181 Zählstelle: 1740 0071	7.200	979 (13,6%)	
4.449	2.949	B 466	BY	Von: Nördlingen Kreisverkehr Pfäfflingen Nach: Emd. DON 5 Zählstelle: 7129 9184	11.000	979 (8,9%)	
4.450	2.950	B 61	NW	Von: KP B 61 / B 239 Nach: KP B 61 / L 965 Zählstelle: 3818 2350	14.600	978 (6,7%)	
4.451	2.950	B 243	NI	Von: Ortsmitte Seesen Nach: AS Seesen (A7) Zählstelle: 4126 0469	7.300	978 (13,4%)	
4.452	2.950	B 58	NW	Von: AS Wesel (A 3) Nach: L 1 Zählstelle: 4306 2202	13.400	978 (7,3%)	
4.453	2.950	B 91	ST	Von: L 182 OD Weißenfels Nach: B 176 OD Weißenfels Zählstelle: 4737 3908	7.700	978 (12,7%)	
4.454	2.950	A 952	BY	Von: Anschluss B 2 Nach: AS Percha (St 2070) Zählstelle: 7934 9084	37.600	978 (2,6%)	

Nr	Rang	Straße	BL	Infos	DTV	SV (SV%)	BVWP
4.455	2.950	B 515	NW	Von: L 537 Nach: B 7 Zählstelle: 4512 2299	10.400	978 (9,4%)	
4.456	2.950	B 67	NW	Von: AS Borken (A 31) Nach: Zählstelle: 4108 2417	8.500	978 (11,5%)	
4.457	2.950	B 104	SH	Von: Schlutup K 16 (Westen) Nach: Landesgrenze MV (Osten) Zählstelle: 2130 0201	8.500	978 (11,5%)	VB 02KK
4.458	2.951	A 562	NW	Von: AS Bonn-Bad Godesberg (1) Nach: AS Bonn-Rheinaue (2) Zählstelle: 5208 2110	33.700	977 (2,9%)	
4.459	2.951	B 53	RP	Von: B 52 b. Pfalzel Nach: L 47 Zählstelle: 6106 0050	13.200	977 (7,4%)	
4.460	2.951	B 83	HE	Von: Abzweig B 27 Nach: Abzweig L 3208 (OD Rotenburg) Zählstelle: 5024 6493	14.800	977 (6,6%)	VB 02KK
4.461	2.951	B 105	MV	Von: Knoten L 221 Rövershagen Nach: Knoten L 21 Altheide Zählstelle: 1839 0051	14.800	977 (6,6%)	WB 02KK
4.462	2.951	B 214	NI	Von: L 74 Nach: B 68neu Bersenbrück Zählstelle: 3413 0436	7.400	977 (13,2%)	WB 02KK
4.463	2.951	B 518	BW	Von: B518/L155 Wehr Nach: B518/B317/K6353 Schopfheim Zählstelle: 8313 1101	9.300	977 (10,5%)	VB 02KK
4.464	2.952	B 8	BY	Von: Regensburg Nach: Nbg. Zählstelle: 6734 9171	8.000	976 (12,2%)	
4.465	2.952	B 67	NW	Von: B 473 Bocholt Nach: L 602 Zählstelle: 4105 2280	8.000	976 (12,2%)	
4.466	2.952	A 270	HB	Von: AS Bremen-Blumenthal (3a) Nach: Löhstraße (3b) Zählstelle: 2817 0252	23.800	976 (4,1%)	
4.467	2.953	B 62	HE	Von: OD Heimbildshausen Nach: OD Philippsthal Zählstelle: 5125 0202	10.600	975 (9,2%)	WB 02KK
4.468	2.953	B 39	BW	Von: B39/K2113 Weinsberg Nach: B39/B39A bei Ellhofen Zählstelle: 6821 1106	19.900	975 (4,9%)	WB 02KK
4.469	2.953	B 7	NW	Von: B 252, Ossendorf Nach: K 11, Warburg Zählstelle: 4520 5331	13.000	975 (7,5%)	WB 02KK
4.470	2.954	B 51	NI	Von: L 95 Nach: L 98 Zählstelle: 3814 0408	16.800	974 (5,8%)	
4.471	2.954	B 265	NW	Von: Hürth Nach: AS Erftstadt (A 61) Zählstelle: 5106 2209	16.800	974 (5,8%)	

Nr	Rang	Straße	BL	Infos	DTV	SV (SV%)	BVWP
4.472	2.954	B 96	BB	Von: Mahlow, B 96a Nach: Landesgrenze Berlin Zählstelle: 3646 2050	17.400	974 (5,6%)	VB 24KK
4.473	2.954	B 281	TH	Von: L 1087/K 2160 W Tiptis Nach: B 2 b. Mittelpöllnitz Zählstelle: 5237 0003	8.700	974 (11,2%)	
4.474	2.955	B 475	NW	Von: K 57 Ennigerloh Nach: L 793 Zählstelle: 4114 2302	7.600	973 (12,8%)	
4.475	2.955	B 216	NI	Von: Lüneburg (O), (AS L 221 Nach: Barendorf (W), (K 28) Zählstelle: 2728 0470	12.800	973 (7,6%)	
4.476	2.955	B 269	SL	Von: B268/B269, Lebach Nach: Schmelz Zählstelle: 6507 0047	12.800	973 (7,6%)	
4.477	2.955	B 9	RP	Von: L 409 Nach: L 386 Zählstelle: 6216 0027	13.700	973 (7,1%)	
4.478	2.956	B 20	BY	Von: Freilassing Süd Nach: Freilassing Mitte Zählstelle: 8143 9110	12.300	972 (7,9%)	
4.479	2.956	B 6	NI	Von: B 243 Hildesheim Nach: B 1 Berliner Kreisel Zählstelle: 3825 0423	14.500	972 (6,7%)	
4.480	2.957	B 247	TH	Von: L 2102 Nach: L 2100 Zählstelle: 4829 0037	11.700	971 (8,3%)	VB 02KK WB 24KK
4.481	2.958	B 9	NW	Von: L 491 Nach: OD Grenze Kevelaer Zählstelle: 4403 2201	15.400	970 (6,3%)	
4.482	2.958	B 192	MV	Von: Knotenpunkt L 24 Nach: Knotenpunkt L 205 Zählstelle: 2541 0043	9.900	970 (9,8%)	VB 02KK
4.483	2.958	B 61	NW	Von: KP B 61 / L 770 (Petershagen) Nach: KP B 61 / K 5 (Landesgrenze) Zählstelle: 3619 5336	8.900	970 (10,9%)	
4.484	2.958	B 6	SN	Von: B 6/B 101 Meissen Nach: B 6/K 8071/S 32 Zählstelle: 4846 4207	9.700	970 (10,0%)	
4.485	2.958	B 6n	ST	Von: AS Stapelburg / B 6n / L 88 Nach: AS Abbenrode / B 6n / K 1336 Zählstelle: 4029 4213	15.900	970 (6,1%)	
4.486	2.959	B 75	NI	Von: Bremen Nach: Hamburg Zählstelle: 2724 0445	8.500	969 (11,4%)	
4.487	2.959	B 70	NW	Von: L 581 Nach: K 6 Zählstelle: 4107 2401	9.500	969 (10,2%)	
4.488	2.960	B 71	NI	Von: L 131 Nach: L 132 Zählstelle: 2721 0416	9.400	968 (10,3%)	

Nr	Rang	Straße	BL	Infos	DTV	SV (SV%)	BVWP
4.489	2.960	B 225	NW	Von: L 608/K 32 Marl, Buerer Straße Nach: AS Marl-Frentrop (A 52) Zählstelle: 4308 2207	17.600	968 (5,5%)	
4.490	2.960	B 70	NI	Von: Papenburg Nach: Leer Zählstelle: 2710 0420	16.400	968 (5,9%)	
4.491	2.960	B 311	BW	Von: B311/L456 Krauchenwies Nach: B311/L268 Mengen Zählstelle: 7921 1102	8.200	968 (11,8%)	WB 02KK
4.492	2.960	B 75	NI	Von: Buchholz i. d. N. (K 82) Nach: Dibbersen (K 13) Zählstelle: 2625 0448	12.900	968 (7,5%)	VB 04KK
4.493	2.961	B 6n	ST	Von: AS Abbenrode / B 6n / K 1336 Nach: LG Niedersachsen Zählstelle: 4029 4214	15.600	967 (6,2%)	
4.494	2.961	B 62	NW	Von: B 62-BAB Zubringer Nach: B 62-Eintracht Zählstelle: 5114 5332	15.600	967 (6,2%)	VB 02KK
4.495	2.961	B 279	HE	Von: AS B 27 (Döllbach) Nach: AS L 3458 (Schmalnau) Zählstelle: 5524 0302	7.800	967 (12,4%)	
4.496	2.962	B 8	BY	Von: AS 38 Feucht (A 73) Nach: Feucht Zählstelle: 6633 9133	14.000	966 (6,9%)	
4.497	2.962	B 8	BY	Von: Langenfeld Nach: Diebach Zählstelle: 6329 9202	8.700	966 (11,1%)	
4.498	2.962	B 254	HE	Von: AS L 3141 (Grossenlüder-West) Nach: AS L 3142 (Landenhsn.-Vogelsbergkrs.) Zählstelle: 5423 0103	8.700	966 (11,1%)	WB 02KK
4.499	2.963	B 173	SN	Von: B 169/B 173 Chemnitz Nach: B 173/S 238 Zählstelle: 5143 1102	19.700	965 (4,9%)	
4.500	2.963	B 304	BY	Von: Weisham Nach: St.Georgen Zählstelle: 8041 9136	10.600	965 (9,1%)	
4.501	2.963	B 17	BY	Von: Emd. St 2014, AS Schongau-Mitte Nach: AS Schongau-N Zählstelle: 8131 9203	9.100	965 (10,6%)	
4.502	2.963	B 255	RP	Von: Emd. L 304 Nach: Emd. K 8 Hinterkirchen Zählstelle: 5413 0066	9.100	965 (10,6%)	VB 02KK
4.503	2.964	B 8	BY	Von: Straubing (B 8/St 2145, Barbing) Nach: AS Rosenhof (B 8 / A 3) Zählstelle: 6939 9165	6.100	964 (15,8%)	
4.504	2.964	B 58	NW	Von: Napoleonsweg Nach: Wittenberger Damm Zählstelle: 4208 2318	13.200	964 (7,3%)	
4.505	2.965	B 11	BY	Von: Emd. Toel 22, Gelting Nach: Emd. B11a, Wolfratshausen S Zählstelle: 8134 9125	24.700	963 (3,9%)	

Nr	Rang	Straße	BL	Infos	DTV	SV (SV%)	BVWP
4.506	2.965	B 236	NW	Von: B 55 Grevenbrück Nach: L 880 Zählstelle: 4814 2305	11.600	963 (8,3%)	VB 02KK
4.507	2.965	B 56	NW	Von: KP -L253 Nach: KP -K13 Zählstelle: 5104 2215	16.600	963 (5,8%)	
4.508	2.966	B 51	SL	Von: B51/L254, Kleinblittersdorf Nach: B51/L253, Kleinblittersdorf Zählstelle: 6808 0300	13.000	962 (7,4%)	
4.509	2.967	B 472	BY	Von: Emd. St 2072, Bad Toelz Flintkasern Nach: Emd. B13 O, Bad Toelz Zählstelle: 8235 9197	26.700	961 (3,6%)	VB 02KK
4.510	2.967	B 36	BW	Von: B36/L558 Linkenheim Nach: B36/L602 Hochstetten Zählstelle: 6816 1106	17.800	961 (5,4%)	
4.511	2.967	A 27	NI	Von: AS Neuenwalde (4) Nach: AS Debstedt (5) Zählstelle: 2317 0129	15.500	961 (6,2%)	
4.512	2.967	B 255	HE	Von: Knoten B 277 Herborn Nach: Knoten B 277 Burg Zählstelle: 5315 0308	15.500	961 (6,2%)	
4.513	2.968	B 6	NI	Von: Abzweig K 47 (Klein Elbe) Nach: Kreuzung B 248 Zählstelle: 3927 0410	9.700	960 (9,9%)	
4.514	2.968	B 19	BW	Von: B19 Auf-und Abfahrt Oberkochen Nord Nach: B19 Ab-und Auffahrt Unterkochen Zählstelle: 7226 1102	15.000	960 (6,4%)	
4.515	2.968	B 300	BY	Von: Emd. St 2013 Nach: Emd. St 2031 Zählstelle: 7926 9120	12.800	960 (7,5%)	WB 02KK
4.516	2.968	B 96	MV	Von: Kreuzung L 273 Nach: Knoten L272 Zählstelle: 2245 0161	12.000	960 (8,0%)	
4.517	2.968	B 264	NW	Von: Frechen Nach: Türnich Zählstelle: 5106 2205	12.000	960 (8,0%)	
4.518	2.968	B 215	NI	Von: L 200 Nach: Krs Grenze Zählstelle: 3221 0455	8.000	960 (12,0%)	
4.519	2.968	B 67	NW	Von: L 600 Nach: K 12 Zählstelle: 4108 2418	7.500	960 (12,8%)	
4.520	2.968	B 401	NI	Von: L 62 Nach: L 51 Zählstelle: 3010 0450	4.800	960 (20,0%)	
4.521	2.969	B 17	BY	Von: Emd. B472, AS Peiting-W Nach: Emd. B 472, AS Schongau-W Zählstelle: 8231 9213	13.700	959 (7,0%)	
4.522	2.969	B 6	SN	Von: B 6/S 42 Nach: B 6/S 11 Zählstelle: 4642 1102	4.300	959 (22,3%)	WB 02KK

Nr	Rang	Straße	BL	Infos	DTV	SV (SV%)	BVWP
4.523	2.970	B 62	HE	Von: Gossfelden Nach: Göttingen Zählstelle: 5118 0428	6.700	958 (14,3%)	VB 02KK
4.524	2.970	B 463	BW	Von: B463/L415 Winterlingen Nach: B32/B463 Nollhof Zählstelle: 7821 1103	9.300	958 (10,3%)	
4.525	2.970	B 459	HE	Von: Waldacker K174 Nach: Dietzenbach L3001 Zählstelle: 5918 0760	16.800	958 (5,7%)	
4.526	2.970	B 105	MV	Von: KP L 181 Nach: Abzw, L 22 Zählstelle: 1740 0075	17.100	958 (5,6%)	
4.527	2.971	B 7	NW	Von: L 683/K 16 Nach: B 515 Zählstelle: 4512 2200	17.400	957 (5,5%)	
4.528	2.971	B 3	NI	Von: Wardböhlen Nach: Soltau Zählstelle: 3025 0477	11.000	957 (8,7%)	
4.529	2.971	B 253	HE	Von: B 450 Nach: AS Wabern (A 49) Zählstelle: 4821 0157	9.200	957 (10,4%)	
4.530	2.971	B 191	MV	Von: Abzw, L 09-Parchim Nach: Abzw, L 16-Lübz Zählstelle: 2537 0181	10.400	957 (9,2%)	VB 02KK
4.531	2.972	B 21	BY	Von: Unterjettenberg Nach: Bad Reichenhall Zählstelle: 8343 9121	7.300	956 (13,1%)	WB 02KK
4.532	2.972	B 62	RP	Von: K 101 Kirchen Nach: L 280 b. Brachbarch Zählstelle: 5113 0145	12.100	956 (7,9%)	VB 02KK
4.533	2.972	B 224	NW	Von: B 224 Nach: B 70 Zählstelle: 4207 2400	12.100	956 (7,9%)	
4.534	2.972	B 15	BY	Von: AS 2086 Dorfen N Nach: AS L2084 Scheideck Zählstelle: 7738 9100	11.800	956 (8,1%)	
4.535	2.973	B 525	NW	Von: L 843 Nach: A 43 AS Nottuln (4) Zählstelle: 4010 2401	15.400	955 (6,2%)	VB 02KK
4.536	2.973	B 482	NI	Von: B 482/Krs. Grenze Nach: B 482/B 441 Zählstelle: 3520 0490	4.400	955 (21,7%)	
4.537	2.973	B 42	HE	Von: Höhe Ortsmitte Oestrich Nach: Emd. B 42a Zählstelle: 5914 0090	22.200	955 (4,3%)	
4.538	2.973	B 19	TH	Von: KP Zwick Nach: L 1026 Zählstelle: 5228 1906	11.100	955 (8,6%)	VB 02KK WB 24KK
4.539	2.973	B 71	ST	Von: B 71 / L 149 Nach: B 71 / OA Bernburg Zählstelle: 4236 3806	8.300	955 (11,5%)	

Nr	Rang	Straße	BL	Infos	DTV	SV (SV%)	BVWP
4.540	2.973	B 89	BY	Von: Emd. St2708 Nach: B85 (Haslach) Zählstelle: 5733 9206	8.300	955 (11,5%)	
4.541	2.973	B 286	BY	Von: L 2275 / Gerolzshofen Nach: L 2274 / Gerolzshofen Zählstelle: 6028 9102	8.300	955 (11,5%)	
4.542	2.974	B 28	BW	Von: B 28 südl. AS Dettingen Nach: B 28 nördl Bad Urach Zählstelle: 7422 1101	18.700	954 (5,1%)	
4.543	2.975	A 443	NW	Von: Anschluss B 1 Nach: AK Kreuz Unna-Ost (A 44) Zählstelle: 4412 2103	10.700	952 (8,9%)	
4.544	2.975	B 75	NI	Von: Bremen Nach: Hamburg Zählstelle: 2822 0429	10.700	952 (8,9%)	
4.545	2.975	B 15	BY	Von: BAB 93 Nach: Emd. HO4 Zählstelle: 5738 9256	8.900	952 (10,7%)	
4.546	2.975	B 247	TH	Von: Schleusingen Nach: Hirschbach Zählstelle: 5430 0001	13.600	952 (7,0%)	
4.547	2.975	B 474	NW	Von: K 46 Nach: L 555 Zählstelle: 4008 2420	11.200	952 (8,5%)	
4.548	2.975	B 277	HE	Von: Emd. L 3042 Niederscheld Nach: Knoten B 255 Burg Zählstelle: 5215 0208	18.300	952 (5,2%)	
4.549	2.975	B 31	BW	Von: AS Freiburg-Süd (A 5) Nach: B3/B31/B3 Freiburg-St.Georgen Zählstelle: 8012 1102	17.300	952 (5,5%)	
4.550	2.976	B 214	NI	Von: L321 Nach: L611 Zählstelle: 3628 0441	14.200	951 (6,7%)	
4.551	2.976	B 215	NI	Von: B 441 OD Leese Nach: K 8 Zählstelle: 3420 0459	6.300	951 (15,1%)	WB 02KK
4.552	2.976	B 9	RP	Von: L 82 Nach: K 47 Zählstelle: 5409 7007	19.400	951 (4,9%)	
4.553	2.976	B 44	HE	Von: B 47 OU Bürstadt Nach: Ri. Bobstadt Zählstelle: 6316 0306	9.700	951 (9,8%)	
4.554	2.976	B 61	NI	Von: B 61 Krs. Grenze Nach: B 61/L 348 Kirchdorf Zählstelle: 3519 0436	4.900	951 (19,4%)	
4.555	2.977	B 236	NW	Von: L 648 Nach: B 234 Berghofen Zählstelle: 4511 2206	17.600	950 (5,4%)	VB 04KB
4.556	2.977	B 39a	BW	Von: AS Weinsberg/Ellhofen (A 81) Nach: B39/B39A bei Ellhofen Zählstelle: 6821 1108	10.800	950 (8,8%)	

Nr	Rang	Straße	BL	Infos	DTV	SV (SV%)	BVWP
4.557	2.977	B 44	HE	Von: L3113 Nach: B486 Zählstelle: 6017 0193	9.900	950 (9,6%)	
4.558	2.978	B 457	HE	Von: Steinbach Nach: Gießen Zählstelle: 5418 0800	14.600	949 (6,5%)	
4.559	2.978	B 58	NW	Von: K 55 Lembecker Straße Nach: K 42 Granatstraße Zählstelle: 4208 2319	13.000	949 (7,3%)	
4.560	2.978	B 183	ST	Von: B 184 Bitterfeld, Säurekreuzung I Nach: Bitterfeld, Säurekreuzung II (NK 023) Zählstelle: 4339 2903	15.300	949 (6,2%)	VB 02KK
4.561	2.978	B 294	BW	Von: B294/L186 Waldkirch-West Nach: B294/L186/K5104 Waldkirch-Ost Zählstelle: 7913 1106	18.600	949 (5,1%)	
4.562	2.979	B 3	BW	Von: B3/L561 Ettlingen (Seehof) Nach: B3 Ettlingen (Wattkopfportal west) Zählstelle: 7016 1111	23.700	948 (4,0%)	
4.563	2.979	B 214	NI	Von: L 58 Nach: Kreisgrenze Zählstelle: 3511 0442	7.900	948 (12,0%)	
4.564	2.979	B 22	BY	Von: Ortsstraße nördl. Weiden Nach: St 2657 nördl. Weiden Zählstelle: 6338 9120	24.300	948 (3,9%)	
4.565	2.979	B 19	BW	Von: B19/L1123 Königsbronn Nach: B19 Auf-und Abfahrt Oberkochen Zeiss Zählstelle: 7226 1101	11.700	948 (8,1%)	
4.566	2.979	B 218	NI	Von: B 68 b. Hespe Nach: L 78 Zählstelle: 3614 0447	8.100	948 (11,7%)	
4.567	2.980	B 61	NW	Von: Ende OD Bielefeld Nach: L804 Zählstelle: 3917 2201	25.600	947 (3,7%)	
4.568	2.980	B 63	NW	Von: L673 Wickede Nach: L795 Zählstelle: 4413 2403	12.300	947 (7,7%)	WB 02KK
4.569	2.980	B 210	NI	Von: Emden Nach: Aurich Zählstelle: 2509 3348	12.300	947 (7,7%)	VB 02KK
4.570	2.981	B 5	BB	Von: Wusterh, L 142 Nach: Kyritz, L 14 Zählstelle: 3040 2020	10.400	946 (9,1%)	
4.571	2.981	B 75	NI	Von: AS Stuckenborstel (A 1) Nach: Hamburg Zählstelle: 2821 3363	10.400	946 (9,1%)	
4.572	2.981	B 42	HE	Von: Höhe OE Winkel Nach: Höhe Ortsmitte Winkel Zählstelle: 6014 0500	22.000	946 (4,3%)	
4.573	2.981	B 220	NW	Von: L 8 Kellen Nach: B 8 Emmerich Zählstelle: 4103 2206	19.700	946 (4,8%)	

Nr	Rang	Straße	BL	Infos	DTV	SV (SV%)	BVWP
4.574	2.981	B 33	BW	Von: B33/500 Triberg im Schwarzwald Nach: B33/L175 St. Georgen Zählstelle: 7815 1100	6.100	946 (15,5%)	
4.575	2.982	B 252	NW	Von: L 763, Niesen Nach: K 43, Siddessen Zählstelle: 4320 2200	6.800	945 (13,9%)	WB 02KK
4.576	2.982	B 20	BY	Von: Feldkirchen Nach: Freilassing Süd Zählstelle: 8143 9201	13.500	945 (7,0%)	
4.577	2.982	B 58	NW	Von: K 42 Granatstraße Nach: AS Haltern (A 43) Zählstelle: 4208 2302	13.500	945 (7,0%)	
4.578	2.982	B 37	BW	Von: B 37 / L 534a, HD Schlierbach, Bahnhof Nach: B 37 / B 45 Neckargemünd, Friedensbrücke Zählstelle: 6518 1102	18.900	945 (5,0%)	
4.579	2.982	B 299	BY	Von: St 2045 Ost Nach: Weihbüchl Zählstelle: 7439 9298	12.600	945 (7,5%)	WB 24KK
4.580	2.982	B 5	BB	Von: Premslin, K 7920 Nach: L 13, Ri Lenzen Zählstelle: 2836 2010	6.300	945 (15,0%)	VB 04KB als A 14
4.581	2.982	B 243	TH	Von: B 80 Nordhausen Nach: L 2070 Zählstelle: 4530 0005	6.700	945 (14,1%)	
4.582	2.983	B 1	NW	Von: L 814, Paderborn Nach: K 95, Schlangen Zählstelle: 4218 2246	13.300	944 (7,1%)	
4.583	2.983	B 292	BW	Von: B 292/ L 588 bei Obrigheim Nach: B 27/ B37/ B 292 Mosbacher Kreuz Zählstelle: 6620 1117	16.000	944 (5,9%)	
4.584	2.983	B 40	HE	Von: AS Schwanheimer Knoten Nach: AS Schwanheim Zählstelle: 5917 0846	29.500	944 (3,2%)	
4.585	2.983	B 96a	BB	Von: L 75 Nach: Waßmannsdorf, L 75 Zählstelle: 3646 2090	11.800	944 (8,0%)	
4.586	2.983	B 470	BY	Von: Gremsdorf/Hoechtadt Nach: Adelsdorf/Forchheim Zählstelle: 6231 9175	11.800	944 (8,0%)	WB 02KK
4.587	2.983	B 388	BY	Von: Anschlussast St2111 Nach: Emd. St2086 Zählstelle: 7541 9160	6.600	944 (14,3%)	
4.588	2.984	B 14	BY	Von: Ottensoos Nach: Altensittenbach Zählstelle: 6434 9149	17.800	943 (5,3%)	WB 02KK
4.589	2.984	B 19	BW	Von: Emd. L 1033 in B 19 Künzelsau Nach: Abz. L 1045 von B 19 Künzelsau Zählstelle: 6724 1104	17.800	943 (5,3%)	
4.590	2.984	B 65	NI	Von: AS Hannover-Anderten (A 7) Nach: Sehnde Zählstelle: 3625 0443	13.100	943 (7,2%)	

Nr	Rang	Straße	BL	Infos	DTV	SV (SV%)	BVWP
4.591	2.984	B 6	NI	Von: B 6/L 352 Nach: B 6/B 214 Zählstelle: 3320 0407	7.200	943 (13,1%)	
4.592	2.984	B 65	NI	Von: B 65 / L 371 / K24 Ehlen Nach: B 65 / L 445 Stadthagen Zählstelle: 3621 0419	8.200	943 (11,5%)	
4.593	2.984	B 474	NW	Von: L 581 Nach: K 46 Zählstelle: 4008 2421	11.500	943 (8,2%)	
4.594	2.984	B 426	HE	Von: K 111 Nach: B 426 Zählstelle: 6119 0481	14.500	943 (6,5%)	
4.595	2.984	B 104	MV	Von: Knoten Güstrow 50 Nach: Knoten L20 Zählstelle: 2242 0039	6.500	943 (14,5%)	VB 02KK
4.596	2.985	B 85	BY	Von: Cham (B85 / CHA 23 in Neubäu) Nach: Schwandorf (B85/St 2149 b.Altlenkr.) Zählstelle: 6740 9140	6.200	942 (15,2%)	VB 24KK
4.597	2.985	B 488	HE	Von: Butzbach, Emd. B3 Nach: Emd. L 3134 bei Butzbach Zählstelle: 5518 0212	15.700	942 (6,0%)	
4.598	2.985	B 104	MV	Von: Landesgrenze SH Nach: Abzw, B 105 Zählstelle: 2131 1701	10.700	942 (8,8%)	
4.599	2.986	B 12	BY	Von: Kreuzung St2112 Nach: AS Kr.PAN 26 Zählstelle: 7744 9134	9.700	941 (9,7%)	
4.600	2.986	B 252	NW	Von: B 239, Brakel Nach: L 823, Steinheim Zählstelle: 4120 2304	9.600	941 (9,8%)	
4.601	2.986	B 44	HE	Von: B426 Nach: L3361 Zählstelle: 6216 0503	6.400	941 (14,7%)	
4.602	2.986	B 3	HE	Von: Emd. L 3205 Nach: Emd. L 3204 Zählstelle: 5718 0306	17.100	941 (5,5%)	VB 02KK
4.603	2.986	B 36	BW	Von: B36/L638 Wiesental Nach: B36/K3535 Wiesental Zählstelle: 6717 1113	9.900	941 (9,5%)	
4.604	2.986	B 13	BY	Von: Baar Nach: B 300 Zählstelle: 7334 9105	5.700	941 (16,5%)	
4.605	2.987	B 16	BY	Von: B 12, AS Altdorf Nach: OAL 5, KV Altdorf Zählstelle: 8129 9100	11.900	940 (7,9%)	
4.606	2.987	B 268	SL	Von: B268/B269, Lebach Nach: B268/L142, Lebach Zählstelle: 6507 0311	17.400	940 (5,4%)	
4.607	2.987	B 12	BY	Von: AS Kr.PAN 26 Nach: Emd. St2116 Zählstelle: 7744 9132	10.800	940 (8,7%)	

Nr	Rang	Straße	BL	Infos	DTV	SV (SV%)	BVWP
4.608	2.987	B 187	ST	Von: OE Wittenberg Nach: OA Coswig Zählstelle: 4140 2110	10.800	940 (8,7%)	VB 02KK
4.609	2.988	B 290	BW	Von: B 290 / L 1066 Crailsheim Nach: AS Crailsheim (A 6) Zählstelle: 6826 1104	12.200	939 (7,7%)	
4.610	2.988	B 221	NW	Von: L 227 Nach: L 230 Heinsberg Zählstelle: 4902 5259	14.900	939 (6,3%)	
4.611	2.989	B 7	NW	Von: L549 Marsberg Nach: L636 Westheim Zählstelle: 4519 2400	6.900	938 (13,6%)	
4.612	2.989	B 43	HE	Von: K 162 Nach: B 40 Zählstelle: 5917 0177	17.700	938 (5,3%)	
4.613	2.989	B 2	BY	Von: N Mering Emd. St 2052 Nach: S Kissing Zählstelle: 7731 9103	15.900	938 (5,9%)	VB 02KK
4.614	2.989	B 32	BW	Von: B32/L326 südl. Kofeld Nach: AS Wangen-West (A 96) Zählstelle: 8324 1105	14.000	938 (6,7%)	VB 02KK
4.615	2.989	B 75	NI	Von: Drestedt (K 40) Nach: Trelder Berg (B 3) Zählstelle: 2624 3347	11.300	938 (8,3%)	
4.616	2.989	B 64	NW	Von: B 83, Brakel Nach: L 755, Höxter Zählstelle: 4222 2200	12.500	938 (7,5%)	
4.617	2.990	B 482	NW	Von: L 772 Nach: L 864/K 4 Zählstelle: 3520 2211	9.100	937 (10,3%)	
4.618	2.990	B 299	BY	Von: LA 8 Geisenhausen Nach: LA 13 KV Vilsbiburg Zählstelle: 7539 9305	10.300	937 (9,1%)	
4.619	2.991	B 6	SN	Von: A 14 AS Leipzig-Ost (20) Nach: B 6/B 87 Leipzig Zählstelle: 4640 1106	26.000	936 (3,6%)	
4.620	2.991	B 14	BW	Von: B 14/B 28/L 1184 R.-Schick-Platz Nach: B 14/K 1079 bei Gärtringen Zählstelle: 7319 1104	18.000	936 (5,2%)	
4.621	2.991	B 509	NW	Von: K 11 Nach: L 361 Zählstelle: 4604 2219	13.000	936 (7,2%)	
4.622	2.991	B 184	ST	Von: B 184 OE Dessau Nach: B 187 Roßlau Zählstelle: 4139 2084	19.500	936 (4,8%)	VB 24KK
4.623	2.991	B 38	HE	Von: B 460 Nach: L 3099 Zählstelle: 6318 0402	15.600	936 (6,0%)	VB 02KK
4.624	2.991	A 27	NI	Von: AS Nordholz (3) Nach: AS Neuenwalde (4) Zählstelle: 2217 3354	12.000	936 (7,8%)	

Nr	Rang	Straße	BL	Infos	DTV	SV (SV%)	BVWP
4.625	2.991	B 292	BW	Von: B 292 / L 549 Waibstadt Bernau Nach: B 292 / K 4188 Weilmühle Zählstelle: 6619 1100	12.000	936 (7,8%)	
4.626	2.991	B 2	BY	Von: N Kissing Kreisverkehr Nach: OD Augsburg Zählstelle: 7631 9105	19.100	936 (4,9%)	WB 24KK
4.627	2.992	B 1	ST	Von: B 1 / OE Magdeburg Nach: B 1 / B 184 / Heyrothsberge Zählstelle: 3836 5015	16.700	935 (5,6%)	
4.628	2.992	B 436	NI	Von: Leer Nach: AS Leer-Ost (A 28) Zählstelle: 2711 0435	11.000	935 (8,5%)	
4.629	2.992	B 19	BW	Von: Abz. K 2347 von B 19 Gaisbach Nach: Kreuzung L1045 -B 19 in Künzelsau Zählstelle: 6724 1102	17.000	935 (5,5%)	VB 02KK
4.630	2.993	B 45	HE	Von: AS Hanau-Nord (A 66) Nach: Emd. L 3195, Bruchköbel Zählstelle: 5819 6325	30.100	933 (3,1%)	
4.631	2.993	A 113	BE	Von: AD Dreieck Neukölln (A 100) Nach: AS Späthstraße (2) Zählstelle: 3546 0091	21.700	933 (4,3%)	
4.632	2.993	B 173	BY	Von: OU Wallenfels Nach: Emd. KC20 Zählstelle: 5734 9256	5.300	933 (17,6%)	VB 02KK
4.633	2.993	B 69	NI	Von: Vechta, L 846 Nach: Vechta, Diepholzer Str. Zählstelle: 3215 0489	4.400	933 (21,2%)	
4.634	2.994	B 32	BW	Von: B30/B32 AS Ravensburg-Nord Nach: B32/L313 Ravensburg Ulmerstraße Zählstelle: 8223 1125	23.900	932 (3,9%)	
4.635	2.994	A 103	BE	Von: AK Kreuz Schöneberg (A 100/B1) Nach: AS Saarstraße (3) Zählstelle: 3546 2004	46.600	932 (2,0%)	
4.636	2.994	B 50	RP	Von: Wahlholzerstr. OD Wengerohr Nach: L 53 Ri. Platten Zählstelle: 6007 0032	13.700	932 (6,8%)	VB 04KK
4.637	2.994	B 187	ST	Von: AS Coswig (A 9) Nach: OA Roßlau Zählstelle: 4139 3808	6.900	932 (13,5%)	WB 02KK
4.638	2.995	B 247	NI	Von: Ortsmitte Duderstadt Nach: LandesgrenzeTH/NI Zählstelle: 4427 0480	9.800	931 (9,5%)	VB 02KK
4.639	2.995	B 1	NW	Von: L808 Nach: B55 Zählstelle: 4315 2410	10.700	931 (8,7%)	
4.640	2.995	B 58	NW	Von: B 224 b. Dorsten Nach: L 608 Wulfen Zählstelle: 4207 2377	10.700	931 (8,7%)	WB* 02KK
4.641	2.995	B 47	HE	Von: AS B 47/B 460/L 3111 Nach: AS B 47/K 31 Zählstelle: 6317 0610	19.800	931 (4,7%)	

Nr	Rang	Straße	BL	Infos	DTV	SV (SV%)	BVWP
4.642	2.995	B 6	NI	Von: OD Syke Nach: B 6 B 6/L 332 Zählstelle: 3119 0405	9.400	931 (9,9%)	
4.643	2.996	B 16n	BY	Von: Nittenau (B16n / B16 AS Bernhardsw.) Nach: Regensburg (B16/ R25 AS Hauzendf.) Zählstelle: 6939 9180	7.100	930 (13,1%)	
4.644	2.996	B 103	MV	Von: AS Rostock-West Nach: AS Rostock-Zentrum Zählstelle: 1938 0001	18.600	930 (5,0%)	
4.645	2.996	A 46	NW	Von: AS Heinsberg (4) Nach: AS Dremmen (5) Zählstelle: 4902 2101	15.000	930 (6,2%)	
4.646	2.996	B 59	NW	Von: K5 / Frechen Nach: AS Köln-Bocklemünd (A 1) Zählstelle: 5007 2202	15.000	930 (6,2%)	
4.647	2.996	B 189	BB	Von: OE Perleberg Nach: B 5n Karstädt Zählstelle: 2837 2070	6.000	930 (15,5%)	VB 02KK
4.648	2.996	B 470	BY	Von: Emd. B8 östl. (Kreisverkehr) Nach: Emd. NEA15 Zählstelle: 6429 9107	11.200	930 (8,3%)	VB 02KK
4.649	2.996	B 9	RP	Von: Bad Breisig Nach: Brohl Zählstelle: 5509 0005	16.900	930 (5,5%)	WB 24KK
4.650	2.996	B 303	BY	Von: Hafenpreppach (Emd. St2428) Nach: AS St2204 Zählstelle: 5730 9100	5.500	930 (16,9%)	
4.651	2.997	B 27	BW	Von: B27/L528 Gundelsheim Nach: B 27/ B37/ B 292 Mosbacher Kreuz Zählstelle: 6620 1108	10.100	929 (9,2%)	
4.652	2.997	B 8	BY	Von: Emskirchen/Ost Nach: Brauersdorf Zählstelle: 6430 9205	9.200	929 (10,1%)	
4.653	2.997	B 70	NW	Von: K 45 Nach: L 571 Zählstelle: 3808 2404	9.200	929 (10,1%)	
4.654	2.998	B 254	HE	Von: Angersbach Nach: Lauterbach Zählstelle: 5322 0307	11.900	928 (7,8%)	VB 02KK
4.655	2.998	B 286	BY	Von: L 2277 / W Schwebheim Nach: VA zur L 2271 / Unterspiessheim Zählstelle: 6027 9100	11.900	928 (7,8%)	
4.656	2.998	B 54	NW	Von: L 694 Nach: B 237 Zählstelle: 4811 2252	10.200	928 (9,1%)	
4.657	2.998	B 105	MV	Von: KP B 194 OU Stralsund Nach: KP B 96 OU Stralsund Zählstelle: 1744 0267	11.600	928 (8,0%)	VB 02KK
4.658	2.998	B 85	BY	Von: Regen Oleumsbruecke Nach: Wieshof Zählstelle: 7044 9102	16.000	928 (5,8%)	

Nr	Rang	Straße	BL	Infos	DTV	SV (SV%)	BVWP
4.659	2.998	B 51	RP	Von: K 134 Konz, Kreisel Nach: Konz, Möbel Martin Zählstelle: 6205 0555	17.500	928 (5,3%)	WB 02KK
4.660	2.999	B 92	SN	Von: B 92/K 7847/S 306 Nach: B 92/K 7846 Zählstelle: 5639 1101	12.200	927 (7,6%)	
4.661	2.999	B 241	NI	Von: OE Northeim-Ost Nach: Emd., B247 Katlenburg Zählstelle: 4326 3344	12.200	927 (7,6%)	WB 02KK
4.662	2.999	B 297	BW	Von: B27/B297 K'furt Nach: B297/K6764 bei Altenburg Zählstelle: 7420 1107	12.700	927 (7,3%)	
4.663	2.999	B 304	BY	Von: Kreuzung L 2092 Nach: L 2357 Zählstelle: 7939 9203	9.000	927 (10,3%)	
4.664	2.999	B 10	BW	Von: B10/K9808 Pforzheim Nach: AS Pforzheim-Ost (A 8) Zählstelle: 7018 1101	20.600	927 (4,5%)	
4.665	2.999	B 8	BY	Von: Neumarkt (St 2402/B 8) Nach: Nbg. (OU Pölling) Zählstelle: 6634 9184	10.300	927 (9,0%)	
4.666	2.999	B 19	BY	Von: L 2286 / Unsleben Nach: L 2292 W / Mellrichstadt Zählstelle: 5527 9100	11.300	927 (8,2%)	
4.667	2.999	B 50	RP	Von: B 41 Ri. Gau Bickelheim Nach: B 41 Ri. Bingen Zählstelle: 6113 0095	11.300	927 (8,2%)	
4.668	2.999	B 304	BY	Von: AS K20(Steinhoehring O) Nach: AS K20 Zählstelle: 7938 9300	11.300	927 (8,2%)	WB 02KK
4.669	3.000	B 16n	BY	Von: Nittenau (B16/ R25 AS Hauzendf.) Nach: Regensburg (AS St 2145 s. Nittenau) Zählstelle: 6839 9181	5.900	926 (15,7%)	
4.670	3.000	B 4	SH	Von: L 75 Nach: L 210 Zählstelle: 2225 0502	8.900	926 (10,4%)	
4.671	3.001	B 105	MV	Von: Knoten B 103 HRO Nach: AS Rostock-Ost (A 19) Zählstelle: 1839 0037	27.200	925 (3,4%)	
4.672	3.002	B 186	SN	Von: B 186/S 38/S 46 Nach: B 186/K 6523/K 7923/S 46 Zählstelle: 4740 1101	11.000	924 (8,4%)	
4.673	3.002	B 266	RP	Von: Bad Bodendorf Nach: Sinzig Zählstelle: 5409 0100	16.800	924 (5,5%)	WB 04KK
4.674	3.002	B 8	BY	Von: Waldbuettelbrunn Nach: Maedelhofen Zählstelle: 6224 9100	12.000	924 (7,7%)	
4.675	3.002	B 477	NW	Von: BM-Niederaußem Nach: Bergheim Zählstelle: 5006 2202	16.500	924 (5,6%)	

Nr	Rang	Straße	BL	Infos	DTV	SV (SV%)	BVWP
4.676	3.003	B 54n	NW	Von: K 28 Nach: L 908 Zählstelle: 5013 2245	17.100	923 (5,4%)	
4.677	3.003	B 277	HE	Von: Emd. L 3362 Dillenburg Nach: Emd. L 3042 Niederscheld Zählstelle: 5215 0207	17.100	923 (5,4%)	
4.678	3.003	B 5	SH	Von: Witzwort Nach: Bütteleck Zählstelle: 1620 0202	11.400	923 (8,1%)	
4.679	3.003	B 27	BW	Von: B 27/ L 582 Buchen Ost Nach: B 27/ L 522 Buchen Mitte Zählstelle: 6422 1106	8.100	923 (11,4%)	
4.680	3.003	B 38	HE	Von: K 25 Nach: B 47/K 207 Zählstelle: 6318 0401	13.000	923 (7,1%)	VB 02KK
4.681	3.003	B 486	HE	Von: AS Langen (A 661) Nach: Emd. K172 Zählstelle: 6018 0746	22.500	923 (4,1%)	
4.682	3.004	B 249	HE	Von: Grebendorfer Hüttchen Nach: OD Frieda Zählstelle: 4826 0146	9.600	922 (9,6%)	VB 02KK
4.683	3.004	B 492	BW	Von: Allmendingen (Xaveruskreuzung) Nach: Schelklingen Zählstelle: 7624 1102	9.600	922 (9,6%)	
4.684	3.005	B 54	HE	Von: Emd. K 481 Nach: Emd. L 3046/K 489 Zählstelle: 5414 6661	11.100	921 (8,3%)	
4.685	3.005	B 297	BW	Von: B 297/L 1200 Kirchheim Nach: B 297/L 1200 Kirchheim Zählstelle: 7322 1105	18.800	921 (4,9%)	
4.686	3.005	B 466	BY	Von: Emd. B13 Schlungenhof Nach: Gunzenhausen-Ost Zählstelle: 6830 9151	9.800	921 (9,4%)	
4.687	3.005	B 41	RP	Von: B 41a Nach: L 168 Zählstelle: 6308 0007	9.400	921 (9,8%)	
4.688	3.005	B 54	NW	Von: K 6 Nach: K 7 Zählstelle: 4011 2303	27.900	921 (3,3%)	
4.689	3.006	B 42	HE	Von: Höhe Ortsmitte Mittelheim Nach: Höhe Ortsmitte Oestrich Zählstelle: 5914 0085	21.400	920 (4,3%)	
4.690	3.006	B 87	BB	Von: B 168 n. Friedland Nach: B 168 n. Pfaffendorf Zählstelle: 3851 2008	4.300	920 (21,4%)	
4.691	3.006	B 38	HE	Von: B 38 neu Nach: L 3120 Ri. Bonsweiher Zählstelle: 6418 6407	18.400	920 (5,0%)	
4.692	3.006	B 313	BW	Von: B297/B313 Nürtingen Nach: B297/B313 Nürtingen Zählstelle: 7321 1107	20.900	920 (4,4%)	

Nr	Rang	Straße	BL	Infos	DTV	SV (SV%)	BVWP
4.693	3.007	B 59	NW	Von: Pulheim-Geyen Nach: AS Köln-Bocklemünd Zählstelle: 5006 1334	16.700	919 (5,5%)	VB 02KK
4.694	3.008	B 3	BW	Von: AD Dreieck Karlsruhe-Süd Nach: B3/L561 Ettlingen (Seehof) Zählstelle: 7016 1110	22.400	918 (4,1%)	
4.695	3.008	B 59	NW	Von: Pulheim Nach: AS Köln-Bocklemünd (A 1) Zählstelle: 5006 2211	16.400	918 (5,6%)	VB 02KK
4.696	3.008	B 36	BW	Von: B36/L602 Hochstetten Nach: B35/B36 Graben-Neudorf Zählstelle: 6816 1107	15.300	918 (6,0%)	VB 02KK
4.697	3.008	B 55	NW	Von: Bergheim Nach: BAB 44 Zählstelle: 5005 5247	10.200	918 (9,0%)	
4.698	3.008	B 214	NI	Von: L 75 Nach: AS Holdorf (A 1) Zählstelle: 3314 0492	5.100	918 (18,0%)	
4.699	3.008	B 49	HE	Von: Oppenrod Nach: Reiskirchen Zählstelle: 5418 0502	16.100	918 (5,7%)	VB 02KK
4.700	3.008	B 87	BB	Von: AS Lübben, A 13 Nach: Luckau, L 52 Zählstelle: 4148 2003	6.900	918 (13,3%)	VB 02KK
4.701	3.008	B 207	SH	Von: K 8 Nach: K 76 Zählstelle: 2429 0746	12.400	918 (7,4%)	
4.702	3.008	B 41	RP	Von: K 38 Nach: K 40 Zählstelle: 6210 0913	14.800	918 (6,2%)	
4.703	3.009	B 56	NW	Von: KP -L241 Nach: KP -L253 Zählstelle: 5004 2212	13.100	917 (7,0%)	
4.704	3.009	A 1	SL	Von: AS Tholey-Hasborn (139) Nach: AS Tholey (140) Zählstelle: 6507 0177	19.100	917 (4,8%)	
4.705	3.009	B 74	NI	Von: K 17 Nach: L 151 Zählstelle: 2818 0418	19.100	917 (4,8%)	WB 02KK
4.706	3.009	B 96	SN	Von: A 4 AS Bautzen-West (89) Nach: B 96/K 7274/S 106 Zählstelle: 4852 1104	10.300	917 (8,9%)	
4.707	3.009	B 58	NW	Von: L 104 Nach: L 607 Zählstelle: 4307 2201	8.900	917 (10,3%)	
4.708	3.009	B 61	NW	Von: KP B 61 / K 29 (Bad Oeynhausen) Nach: KP B 61 / B 61 / B 61n (PW) Zählstelle: 3719 2203	14.100	917 (6,5%)	
4.709	3.010	B 66	NW	Von: K3 Kreis Lippe Nach: K11 Kreis Lippe Zählstelle: 4018 2309	15.800	916 (5,8%)	VB 02KK

Nr	Rang	Straße	BL	Infos	DTV	SV (SV%)	BVWP
4.710	3.010	B 85	BY	Von: AS Pegnitz (A 9) Nach: BA-GRENZE Zählstelle: 6235 9108	7.900	916 (11,6%)	
4.711	3.010	B 221	NW	Von: L 372 Brügggen Nach: L 37 Zählstelle: 4703 5432	11.900	916 (7,7%)	WB 02KK
4.712	3.010	B 54n	NW	Von: B 54 Nach: K 28 Zählstelle: 5014 2231	21.300	916 (4,3%)	
4.713	3.010	B 63	NW	Von: L795 Nach: AS Wickede (445) Zählstelle: 4413 2429	8.400	916 (10,9%)	WB 02KK
4.714	3.011	A 661	HE	Von: AS Langen (20) Nach: AS Egelsbach (21) Zählstelle: 6018 0949	17.600	915 (5,2%)	
4.715	3.011	B 8	HE	Von: Emd. L 3447 Nach: Emd. K 477 Zählstelle: 5514 0106	17.600	915 (5,2%)	
4.716	3.011	B 474	NW	Von: K 58 Nach: B 525 b. Coesfeld Zählstelle: 4009 2407	10.400	915 (8,8%)	
4.717	3.011	B 292	BW	Von: B292/L555 Bad Schönborn Nach: B292/L635 Östringen Zählstelle: 6717 1107	12.200	915 (7,5%)	
4.718	3.011	B 70	NI	Von: B 408 Nach: L 53 Zählstelle: 3109 0479	5.000	915 (18,3%)	
4.719	3.011	B 50	RP	Von: L 158 Nach: K 106 Zählstelle: 6108 0038	5.900	915 (15,5%)	WB 04KK
4.720	3.012	B 6	SN	Von: B 6/S 45 Nach: B 6/B 186 b. Schkeuditz Zählstelle: 4641 4229	12.700	914 (7,2%)	
4.721	3.012	B 226	NW	Von: AS Herne-Crange (A 42) Nach: Herne, Bielefelder Straße Zählstelle: 4409 2223	20.300	914 (4,5%)	
4.722	3.013	B 67	NW	Von: K 1 Nach: K 3 Zählstelle: 4106 2252	11.000	913 (8,3%)	VB 02KK
4.723	3.013	B 294	BW	Von: AS Pforzheim-Nord (A 8) Nach: B294/L611 Neulingen-Bauschlott-Mitte Zählstelle: 7018 1106	17.900	913 (5,1%)	VB 02KK
4.724	3.013	B 2	BY	Von: Puchheim-Ort (München) Nach: AS L2069 (Fürstenfeldbruck) Zählstelle: 7834 9102	23.400	913 (3,9%)	VB 02KK
4.725	3.013	B 12	BY	Von: L2116 Malching Nach: B388 Ruhstorf a.d.Rott Zählstelle: 7645 9110	7.800	913 (11,7%)	
4.726	3.013	B 27	HE	Von: Hornel (L 3249) Nach: Berneburg (L 3249) Zählstelle: 4925 6671	7.300	913 (12,5%)	

Nr	Rang	Straße	BL	Infos	DTV	SV (SV%)	BVWP
4.727	3.014	B 210	NI	Von: Jever Nach: Wilhelmshaven Zählstelle: 2413 0438	19.000	912 (4,8%)	VB 04KK
4.728	3.014	B 36	BW	Von: B36/L78b bei Rastatt Nach: B3/B36 Rastatt Zählstelle: 7115 1111	16.000	912 (5,7%)	
4.729	3.014	B 1	ST	Von: AS Burg-Zentrum (A 2) Nach: B 1 / OA Burg Zählstelle: 3736 5012	15.200	912 (6,0%)	VB 02KK
4.730	3.014	B 109	MV	Von: KP B 110 Nach: Redoute Zählstelle: 2148 0219	15.200	912 (6,0%)	
4.731	3.014	B 513	NW	Von: L 806 Nach: L 927 Zählstelle: 4015 2222	11.400	912 (8,0%)	
4.732	3.014	B 4	TH	Von: Brünn Nach: Brattendorf Zählstelle: 5531 000	9.500	912 (9,6%)	VB 04KB als A 73
4.733	3.014	B 104	MV	Von: OE Gadebusch Nach: Lützow L 05 Zählstelle: 2332 0057	9.500	912 (9,6%)	WB 02KK
4.734	3.014	B 236	HE	Von: B 253 OU Allendorf Nach: Abzweig L 3382 Zählstelle: 4918 0602	7.600	912 (12,0%)	
4.735	3.014	B 76	SH	Von: Eck Lornsenplatz Nach: B203 Eck Karlishöhe B 203 Zählstelle: 1525 0404	19.400	912 (4,7%)	
4.736	3.014	B 189	ST	Von: 2. L 30 Nach: B 188n Stendal Zählstelle: 3437 6032	9.700	912 (9,4%)	VB 04KB als A 14
4.737	3.014	B 12	BY	Von: L2127 Aigenstadl Nach: B533 Freyung Zählstelle: 7147 9110	9.400	912 (9,7%)	
4.738	3.015	B 509	NW	Von: K 7 Nach: AS Krefeld-Gartenstadt (A 57) Zählstelle: 4605 2205	25.300	911 (3,6%)	
4.739	3.015	B 101	SN	Von: A 4 AS Siebenlehn (75) Nach: B 101/B 175/S 36 Nossen Zählstelle: 4945 1102	6.600	911 (13,8%)	
4.740	3.016	B 20	BY	Von: Tittmoning Nach: Hochoester Zählstelle: 7942 9114	7.400	910 (12,3%)	
4.741	3.016	B 266	NW	Von: Mechernich Nach: Wallenthal Zählstelle: 5405 2201	13.000	910 (7,0%)	VB 02KK
4.742	3.016	B 71	ST	Von: B 71 / L 63 / Förderstedt Nach: B 71 / L 70 / Atzendorf Zählstelle: 4035 3894	6.500	910 (14,0%)	
4.743	3.016	A 71	TH	Von: AS Sömmerda-Süd (6) Nach: AS Erfurt-Nord (7) Zählstelle: 4932 0006	10.000	910 (9,1%)	

Nr	Rang	Straße	BL	Infos	DTV	SV (SV%)	BVWP
4.744	3.016	B 279	BY	Von: L 2289 / W Oberweissenbrunn Nach: B 278-NES 10 Zählstelle: 5525 9102	7.000	910 (13,0%)	
4.745	3.016	B 54	NW	Von: L 323 Nach: L 694 Zählstelle: 4811 2251	8.500	910 (10,7%)	
4.746	3.017	B 54	RP	Von: OD Rennerod, Röttger Nach: OD Waldmühlen Zählstelle: 5414 0052	12.800	909 (7,1%)	VB 02KK
4.747	3.017	B 251	HE	Von: OU Korbach, Briloner Landstr Nach: OU Korbach, Arolser Landstr. Zählstelle: 4719 0212	7.900	909 (11,5%)	
4.748	3.017	B 413	RP	Von: L 267 Nach: Marienrachdorf Zählstelle: 5412 0090	7.900	909 (11,5%)	WB 02KK
4.749	3.018	B 51	NI	Von: L 766 (NRW) Nach: L 80 Zählstelle: 3515 0401	5.100	908 (17,8%)	
4.750	3.018	B 303	BY	Von: GVS / Makredwitz Niederwerrn Nach: OD Schweinfurt Zählstelle: 5927 9113	27.500	908 (3,3%)	WB 02KK
4.751	3.018	B 92	SN	Von: A 72 AS Plauen-Süd (6) Nach: B 92/K 6637 Zählstelle: 5538 1103	12.100	908 (7,5%)	VB 24KK
4.752	3.018	B 87	BB	Von: B 96 Nach: Luckau, B 102 Zählstelle: 4148 2012	5.500	908 (16,5%)	VB 02KK
4.753	3.019	B 8	NW	Von: Landesgrenze Nach: NK 5210 007 Zählstelle: 5210 2203	11.200	907 (8,1%)	VB 02KK
4.754	3.019	B 96	MV	Von: OE Greifswald Nach: AS L 26 Zählstelle: 1946 0261	11.200	907 (8,1%)	
4.755	3.019	B 292	BW	Von: B 292 / L 551 Eichtersheim Nach: AS Sinsheim (A 6) Zählstelle: 6718 1107	10.800	907 (8,4%)	
4.756	3.019	B 64	NW	Von: L 890, Brakel Nach: B 83, Höxter Zählstelle: 4221 2203	8.100	907 (11,2%)	VB 02KK
4.757	3.020	B 19	BW	Von: B19/L1082 OU Herbrechtingen Nach: B19/L1083 Heidenheim Ri. Giengen Zählstelle: 7327 1100	15.900	906 (5,7%)	VB 02KK
4.758	3.020	B 11	BY	Von: B11 neu (Texas) Nach: B11 neu A92 AS Freising Süd Zählstelle: 7636 9102	17.100	906 (5,3%)	
4.759	3.021	B 221	NW	Von: AS Heinsberg (A 46) (4) Nach: L 227 Zählstelle: 4902 2205	18.100	905 (5,0%)	
4.760	3.021	B 254	HE	Von: B 454 Nach: L 3148 Zählstelle: 5021 6598	8.700	905 (10,4%)	

Nr	Rang	Straße	BL	Infos	DTV	SV (SV%)	BVWP
4.761	3.021	B 466	BW	Von: B466/L1160 Lauterstein Nach: B 466/L 1221 Böhmenkirch Zählstelle: 7325 1100	8.700	905 (10,4%)	WB 02KK
4.762	3.021	B 2	SN	Von: B 2/K 7411 Nach: B 2/B 107/S 11 Wellaune Zählstelle: 4441 1102	11.600	905 (7,8%)	VB 02KK
4.763	3.021	B 290	BW	Von: B 290 / L 1040 bei Rot am See Nach: B 290 / L 1033 Rot am See Zählstelle: 6726 1101	10.400	905 (8,7%)	WB 02KK
4.764	3.021	A 20	MV	Von: AS Sanitz (18) Nach: AS Tessin (19) Zählstelle: 1940 0029	10.900	905 (8,3%)	
4.765	3.021	B 480	NW	Von: L 546 AK Wünnenberg Nach: Haaren Übergang A 44 Zählstelle: 4418 2101	10.900	905 (8,3%)	WB 02KK
4.766	3.022	B 67	NW	Von: L 8 Rampe Nach: B 8 Emmerich Zählstelle: 4204 2207	13.300	904 (6,8%)	
4.767	3.022	B 188	NI	Von: L283 Nach: B4 Gifhorn Zählstelle: 3528 0436	13.300	904 (6,8%)	
4.768	3.022	B 4	TH	Von: Ratscher Nach: Schleusingen Zählstelle: 5430 0005	8.000	904 (11,3%)	VB 04KB als A 73
4.769	3.022	B 8	BY	Von: Oberlaimbach Nach: Langenfeld Zählstelle: 6328 9201	6.900	904 (13,1%)	
4.770	3.023	B 477	NW	Von: BM-Niederaußem Nach: AS Bergheim (A 61) Zählstelle: 5005 2217	10.500	903 (8,6%)	
4.771	3.023	B 188	ST	Von: B 189 Stendal Nach: L 32 Zählstelle: 3437 6908	7.400	903 (12,2%)	
4.772	3.023	B 294	BW	Von: Waldkirch-Ost Nach: Gutach-Bleibach Zählstelle: 7813 1103	17.700	903 (5,1%)	
4.773	3.023	B 70	NI	Von: L 53 Nach: K 168 Zählstelle: 3110 0412	5.900	903 (15,3%)	
4.774	3.024	B 215	NI	Von: Dörverden Nach: Verden Zählstelle: 3121 0460	9.600	902 (9,4%)	WB* 02KK
4.775	3.024	B 62a	HE	Von: AS B 253 Nach: AS Ludwigshütte Zählstelle: 5017 6101	9.400	902 (9,6%)	
4.776	3.024	B 5	SH	Von: L 155 Karolinenkoog Nach: B 202 Tönning Zählstelle: 1619 0221	9.700	902 (9,3%)	
4.777	3.024	B 12	BW	Von: B12/L318 östl. Isny Nach: B12 Landesgrenze BY/BW Zählstelle: 8326 1101	9.700	902 (9,3%)	VB 02KK

Nr	Rang	Straße	BL	Infos	DTV	SV (SV%)	BVWP
4.778	3.024	B 219	NW	Von: B 481 Nach: B 475 Zählstelle: 3811 2305	9.300	902 (9,7%)	
4.779	3.024	B 189	ST	Von: L 35 / K 1051 / SM-Gr. Nach: L 13 / L 14 / Osterburg Zählstelle: 3236 3829	8.200	902 (11,0%)	VB 04KB als A 14
4.780	3.024	B 293	BW	Von: B293/L618 Zaisenhausen Nach: B293/L593 Sulzfeld Zählstelle: 6818 1101	7.100	902 (12,7%)	
4.781	3.024	B 35a	BW	Von: B35/L556 Bruchsal (Erdbeerhof) Nach: B35a/K3575 Bruchsal Zählstelle: 6817 1123	12.700	902 (7,1%)	
4.782	3.024	B 57	NW	Von: K 14 Nach: B 58 Zählstelle: 4405 2202	9.200	902 (9,8%)	
4.783	3.024	B 173	SN	Von: B 173/S 192 Nach: B 173/K 9080/S 36 Zählstelle: 4947 4231	9.200	902 (9,8%)	VB 02KK
4.784	3.025	B 41	RP	Von: L 168 Nach: B 269 Birkenfeld Zählstelle: 6308 0008	10.600	901 (8,5%)	
4.785	3.025	B 208	SH	Von: K 67 Nach: AS Bad Oldesloe (A 1) Zählstelle: 2128 0211	17.000	901 (5,3%)	
4.786	3.025	B 169	BB	Von: AS Ruhland (A 13) Nach: Lauchhammer, L 63 Zählstelle: 4548 2001	8.500	901 (10,6%)	VB 02KK
4.787	3.025	B 15	BY	Von: AS K18(Sankt Wolfgang) Nach: AS L 2084 (Dorfen) Zählstelle: 7738 9101	9.900	901 (9,1%)	
4.788	3.025	B 281	TH	Von: L 2367 Nach: L 2368 Zählstelle: 5335 0003	11.400	901 (7,9%)	VB 02KK
4.789	3.025	B 462	BW	Von: B462/L175 Schramberg Nach: B294/462 Schiltach Zählstelle: 7716 1100	7.900	901 (11,4%)	WB* 02KK
4.790	3.026	A 1	SL	Von: AS SB-Neuhaus (147) Nach: AS SB-Von der Heydt (148) Zählstelle: 6707 0185	20.000	900 (4,5%)	
4.791	3.026	B 91	ST	Von: L 171 Nach: OD-Grenze zur Stadt Halle Zählstelle: 4537 3066	18.000	900 (5,0%)	
4.792	3.027	B 14	BW	Von: B14/B463 Riedboden Nach: B14/L356 Zählstelle: 7518 1101	8.100	899 (11,1%)	
4.793	3.027	B 189	ST	Von: L 13 / L 14 / Osterburg Nach: L 9 Zählstelle: 3236 6037	10.700	899 (8,4%)	VB 04KB als A 14
4.794	3.027	B 229	NW	Von: L 528/Radevormwald, Dortmunder Straße Nach: L 528/Remscheider Straße Zählstelle: 4811 2292	10.700	899 (8,4%)	WB 02KK

Nr	Rang	Straße	BL	Infos	DTV	SV (SV%)	BVWP
4.795	3.027	B 254	HE	Von: L 3148 Nach: B 323 Zählstelle: 4922 0406	8.400	899 (10,7%)	
4.796	3.028	B 275	HE	Von: AS Florstadt (A 45) Nach: Nider-Mockstadt Zählstelle: 5619 0673	12.300	898 (7,3%)	WB 02KK
4.797	3.029	B 239	NW	Von: B 65 Lübbecke Nach: L 918 Zählstelle: 3617 2219	13.000	897 (6,9%)	WB 02KK
4.798	3.029	B 473	NW	Von: L 602 Nach: AS Hamminkeln (A 3) Zählstelle: 4205 2203	13.000	897 (6,9%)	
4.799	3.029	B 42	RP	Von: L 87 Nach: K 112 Zählstelle: 5510 7023	11.500	897 (7,8%)	
4.800	3.030	B 525	NW	Von: A 31 AS Gescher/Coesfeld (33) Nach: K 46 Zählstelle: 4008 2401	10.300	896 (8,7%)	
4.801	3.030	B 36	BW	Von: B36/L559 Forschungszentrum Nach: B36/L558 Linkenheim Zählstelle: 6816 1105	19.900	896 (4,5%)	
4.802	3.031	B 258	NW	Von: L233 Nach: L238 Zählstelle: 5303 5250	17.900	895 (5,0%)	WB* 02KK
4.803	3.032	B 279	BY	Von: NES 22 / N Kollertshof Nach: GVS / N Brendlorenzen Zählstelle: 5627 9104	8.600	894 (10,4%)	
4.804	3.033	B 6	SN	Von: B 6/S 30/S 38 Nach: B 6/S 29 Zählstelle: 4644 1101	9.400	893 (9,5%)	
4.805	3.033	B 523	BW	Von: B523 Villingen Nach: B27/523 Schweningen-Ost Zählstelle: 7917 1106	12.400	893 (7,2%)	WB* 02KK
4.806	3.033	B 83	HE	Von: K 135 Nach: B 487 Zählstelle: 4823 6716	7.900	893 (11,3%)	
4.807	3.033	B 465	BW	Von: B18/B465 Leutkirch Neue Welt Nach: AS Leutkirch-West (A 96) Zählstelle: 8126 1102	7.900	893 (11,3%)	
4.808	3.034	B 96	MV	Von: Abzw, B 111 Nach: OE Greifswald Zählstelle: 2046 1732	9.700	892 (9,2%)	
4.809	3.035	B 45	HE	Von: K 85 Nach: L 3106 Zählstelle: 6220 0104	16.500	891 (5,4%)	VB 02KK
4.810	3.035	B 414	RP	Von: Kr. L 287 Kirburg Nach: Kr. L 285 Kirburg Zählstelle: 5313 0122	9.900	891 (9,0%)	WB 02KK
4.811	3.035	B 6	ST	Von: B 6 / K 2362 Nach: B 6 / L 66 Zählstelle: 4233 3853	8.100	891 (11,0%)	VB 04KB

Nr	Rang	Straße	BL	Infos	DTV	SV (SV%)	BVWP
4.812	3.035	B 19	BW	Von: Kreuzung B 19 -B 290 bei Bad Mergentheim Nach: Abz. L 2251 von B 19 bei Igersh Zählstelle: 6524 1101	14.600	891 (6,1%)	VB 02KK
4.813	3.035	B 253	HE	Von: A7/AS Melsungen Nach: B 83 Zählstelle: 4823 6390	12.200	891 (7,3%)	WB 02KK
4.814	3.035	B 290	BW	Von: Emd. B 292 in B 290 in Königshofen Nach: Emd. L 511 in die B 290 bei Lauda Zählstelle: 6424 1104	13.700	891 (6,5%)	VB 02KK
4.815	3.036	B 2	BY	Von: N Emd. Bahnhofstrasse Oberau Nach: Emd. BAB A95 Zählstelle: 8432 9350	21.200	890 (4,2%)	
4.816	3.036	B 277	HE	Von: Emd. B 255 Herborn Nach: Emd. K 64 Edingen Zählstelle: 5315 0306	12.900	890 (6,9%)	
4.817	3.036	B 5	BB	Von: L 13, Ri Lenzen Nach: Landesgrenze MV Zählstelle: 2735 2010	4.300	890 (20,7%)	VB 04KB als A 14
4.818	3.036	B 16	BY	Von: Ichenhausen Nach: OE Kleinkoetz Emd. GZ 5 Zählstelle: 7527 9124	10.000	890 (8,9%)	VB 02KK
4.819	3.037	B 326	NW	Von: AK Wuppertal-Nord (A1/A46/B326) Nach: B326/L551 (Schwelmer Str.) Zählstelle: 4609 2166	15.600	889 (5,7%)	
4.820	3.037	B 236	NW	Von: L 880 Nach: Finnentrop Zählstelle: 4813 2301	11.700	889 (7,6%)	
4.821	3.037	B 88	TH	Von: K 1230 U Nach: K 1160 U Zählstelle: 5333 4417	7.600	889 (11,7%)	
4.822	3.038	B 292	BW	Von: B 39 / B 45 / B 292 Sinsheim-West Nach: B 292 / L 550 N Sinsheim Zählstelle: 6719 1106	10.700	888 (8,3%)	
4.823	3.038	B 56	NW	Von: KP -L136 Nach: KP -L241 Zählstelle: 5004 2211	12.000	888 (7,4%)	
4.824	3.038	B 85	BY	Von: Miltach Nach: Schlatzendorf Zählstelle: 6943 9101	11.100	888 (8,0%)	
4.825	3.038	B 282	SN	Von: B 92/B 282 b. Jössnitz Nach: B 282/K 7871/S 316 Zählstelle: 5438 1103	7.400	888 (12,0%)	WB 02KK
4.826	3.038	B 188	ST	Von: L 32 Nach: B 188alt geplante OU B 189 Stendal Zählstelle: 3437 6909	7.100	888 (12,5%)	
4.827	3.039	B 27	BW	Von: B 27/ L 522 Buchen Mitte Nach: B 27 Buchen Nord (kreuzungsfrei) Zählstelle: 6422 1105	8.700	887 (10,2%)	
4.828	3.040	B 36	BW	Von: B 36 / L 543a Schwetzingen, Rondell Nach: B 36 / L 630 Schwetzingen, Brühler La Zählstelle: 6617 1119	27.700	886 (3,2%)	

Nr	Rang	Straße	BL	Infos	DTV	SV (SV%)	BVWP
4.829	3.040	B 465	BW	Von: Biberach-Jordanbad Nach: B312/B465 Biberach (Freibad) Zählstelle: 7924 1106	10.300	886 (8,6%)	
4.830	3.040	B 76	SH	Von: Plön Emd. B 430 Nach: Plön Emd. L 56 Zählstelle: 1828 0604	16.400	886 (5,4%)	
4.831	3.040	B 289	BY	Von: Abzweig L 2191 b. Weidnitz Nach: Mainroth (BAG) Zählstelle: 5833 9100	7.200	886 (12,3%)	VB 02KK
4.832	3.040	B 1	NW	Von: Abzweig Schlangen Nach: Abzweig Kohlstädt Zählstelle: 4118 2275	10.800	886 (8,2%)	
4.833	3.040	B 41	SL	Von: B41/L129, Landsweiler-Reden Nach: B41/L125, Kreisel Neunkirchen Zählstelle: 6608 0856	16.100	886 (5,5%)	
4.834	3.040	B 7	NW	Von: autom. DZ Willich-Bökel K18 Nach: K17 Zählstelle: 4704 5266	11.500	886 (7,7%)	
4.835	3.040	B 169	SN	Von: B 169/S 283 Nach: B 169/B 180/S 258 Stollberg Zählstelle: 5342 1102	11.500	886 (7,7%)	
4.836	3.041	B 13	BY	Von: Ansbach Nach: AS Ansbach (A 6) Zählstelle: 6729 9215	16.700	885 (5,3%)	WB 24KK
4.837	3.041	B 221	NW	Von: Abf. Niederheid Nach: Wäldchen Zählstelle: 5002 2212	15.000	885 (5,9%)	
4.838	3.041	B 188	NI	Von: B188/B248 Nach: L321 Zählstelle: 3530 0435	17.700	885 (5,0%)	
4.839	3.041	B 266	RP	Von: L 80 Nach: L 82 Zählstelle: 5409 7098	15.800	885 (5,6%)	WB 04KK
4.840	3.041	B 19	TH	Von: Nähe Welkershausen Nach: L 2624 Zählstelle: 5428 1903	11.200	885 (7,9%)	VB 02KK
4.841	3.041	A 98	BW	Von: AS L 151a Nach: AS (K 6542) Zählstelle: 8414 1000	7.900	885 (11,2%)	
4.842	3.041	A 59	NW	Von: AS Dinslaken-West (1) Nach: AS Dinslaken-Hiesfeld (2) Zählstelle: 4406 2105	30.500	885 (2,9%)	
4.843	3.042	B 42	HE	Von: Emd. L 3272 Nach: Höhe OE Winkel Zählstelle: 6013 0075	20.100	884 (4,4%)	
4.844	3.042	B 104	MV	Von: Lützow L 05 Nach: OE Schwerin Zählstelle: 2334 0093	13.200	884 (6,7%)	WB 02KK
4.845	3.042	B 65	NI	Von: B444, Peine Nach: K47 Zählstelle: 3627 0434	10.400	884 (8,5%)	

Nr	Rang	Straße	BL	Infos	DTV	SV (SV%)	BVWP
4.846	3.042	B 5	BB	Von: Bückwitz, B 102 Nach: Wusterh, L 142 Zählstelle: 3140 2040	8.500	884 (10,4%)	VB 02KK
4.847	3.042	B 299	BY	Von: Landshut Nach: Neumarkt Zählstelle: 6734 9147	13.600	884 (6,5%)	
4.848	3.042	B 56	NW	Von: KP -L12 Nach: AS Düren (A 4) Zählstelle: 5104 2216	15.500	884 (5,7%)	
4.849	3.042	B 480	NW	Von: L 742 Wiemeringhausen Nach: L 743 Olsberg Zählstelle: 4616 2203	9.300	884 (9,5%)	VB 02KK
4.850	3.043	A 62	RP	Von: AS Bann (12) Nach: AS Weselberg (13) Zählstelle: 6611 0137	7.300	883 (12,1%)	WB 24KB
4.851	3.043	B 27	BW	Von: B27/K1627 Kirchheim a. Neckar Nach: B27/L1103 Lauffen a. Neckar Zählstelle: 6920 1100	10.900	883 (8,1%)	
4.852	3.043	B 55	NW	Von: L 541 (Haus Wenne) Nach: Bremke Zählstelle: 4715 2201	9.700	883 (9,1%)	
4.853	3.043	B 281	TH	Von: K 1520 U Nach: L 2367 Zählstelle: 5335 0001	9.700	883 (9,1%)	VB 02KK
4.854	3.043	B 454	HE	Von: L 3155 Nach: B 254 Zählstelle: 5021 0752	9.700	883 (9,1%)	
4.855	3.044	B 226	NW	Von: AS Herne-Crange (A 42) Nach: Zählstelle: 4409 2201	14.700	882 (6,0%)	
4.856	3.044	A 62	RP	Von: AS Weselberg (13) Nach: AS Thaleischweiler-Fröschen (14) Zählstelle: 6711 0139	7.000	882 (12,6%)	WB 24KB
4.857	3.044	B 58	NW	Von: L 362/L 481 Nach: AS Alpen (A 57) Zählstelle: 4404 2202	11.600	882 (7,6%)	
4.858	3.044	B 108	MV	Von: OA Teterow Nach: Knotenpunkt L 23 Zählstelle: 2141 0021	7.600	882 (11,6%)	
4.859	3.045	B 229	NW	Von: L 691 Nach: L 694 Zählstelle: 4712 2201	7.800	881 (11,3%)	
4.860	3.045	B 413	RP	Von: Marienrachdorf Nach: L 305 Herschbach Zählstelle: 5412 0105	7.400	881 (11,9%)	
4.861	3.046	B 455	HE	Von: Wölfersheim Nach: Emd. B489 Zählstelle: 5519 0261	10.000	880 (8,8%)	
4.862	3.046	B 81	ST	Von: B 81 / K 1319 / Vorwerk Emersleben Nach: B 81 / SBA-Gr. Magdeburg Zählstelle: 4032 4905	11.000	880 (8,0%)	

Nr	Rang	Straße	BL	Infos	DTV	SV (SV%)	BVWP
4.863	3.046	B 81	ST	Von: B 81 / SBA-Gr. Halberstadt Nach: B 81 / L 24 / OU Gröningen Zählstelle: 4033 5360	11.000	880 (8,0%)	
4.864	3.046	B 55	NW	Von: Eslohe Nach: L 541 (Haus Wenne) Zählstelle: 4715 2200	10.600	880 (8,3%)	VB 02KK
4.865	3.046	B 294	BW	Von: B294/L621 Pfo Nach: B294/K4530 Zählstelle: 7018 1102	16.600	880 (5,3%)	
4.866	3.047	B 243	TH	Von: B 80 Nordhausen Nach: K 40 H Zählstelle: 4530 0002	5.600	879 (15,7%)	VB 04KK
4.867	3.047	B 19	BY	Von: AS Rauenzell Nach: AS Stein Zählstelle: 8427 9100	18.700	879 (4,7%)	
4.868	3.047	B 3	HE	Von: Emd. B 455 Nach: Emd. K 175 Zählstelle: 5618 0207	16.900	879 (5,2%)	
4.869	3.047	B 521	HE	Von: Frankfurt K820 Nach: Bad Vilbel (S) Zählstelle: 5818 6310	30.300	879 (2,9%)	
4.870	3.047	B 525	NW	Von: K 58 Nach: K 46 Zählstelle: 4009 2400	8.700	879 (10,1%)	VB 02KK
4.871	3.048	B 8	NW	Von: NK 5210 009 Nach: NK 5209 064 Zählstelle: 5210 2201	18.300	878 (4,8%)	
4.872	3.048	B 167	BB	Von: Eberswalde, L 293 Nach: AS Finowfurt, A 11 Zählstelle: 3148 2002	14.400	878 (6,1%)	VB 02KK
4.873	3.048	B 256	RP	Von: A 3 AS Neuwied (36) Nach: Kreisel Gierenderhöhe Zählstelle: 5411 0903	15.400	878 (5,7%)	
4.874	3.048	B 8	NW	Von: Spich Nach: AS Lind (A 59) Zählstelle: 5108 2201	13.100	878 (6,7%)	
4.875	3.048	B 513	NW	Von: L 927 Nach: B 61 Gütersloh Zählstelle: 4016 2327	13.500	878 (6,5%)	
4.876	3.048	B 101	SN	Von: B 101/B 175/S 36 Nossen Nach: A 14 AS Nossen-Ost (37) Zählstelle: 4946 1102	4.500	878 (19,5%)	
4.877	3.049	B 279	HE	Von: AS L 3458 (Schmalnau) Nach: AS L 3330 (Abzweig Poppenhausen) Zählstelle: 5524 0341	6.800	877 (12,9%)	
4.878	3.050	B 214	NI	Von: Celle Nach: Hambühren Zählstelle: 3326 0452	12.700	876 (6,9%)	
4.879	3.050	B 292	BW	Von: B 292 / L 590 Aglsterhausen Neumühle Nach: B 292 / L 532 Aglsterhausen Festhalle Zählstelle: 6619 1104	12.700	876 (6,9%)	

Nr	Rang	Straße	BL	Infos	DTV	SV (SV%)	BVWP
4.880	3.050	B 454	HE	Von: Abzw. Lange Nach: Stadttallend./Waldstr. Zählstelle: 5119 6505	14.600	876 (6,0%)	
4.881	3.050	B 414	RP	Von: B 256 b. Altenkirchen Nach: K 151 Zählstelle: 5311 0089	7.300	876 (12,0%)	
4.882	3.050	B 184	ST	Von: B 184 OE Zerst Nach: L 51 Zählstelle: 3938 2347	5.800	876 (15,1%)	WB 02KK
4.883	3.050	B 182	SN	Von: B 182/S 24 b. Neiden Nach: B 87/B 182/B 183 Torgau Zählstelle: 4444 1102	13.900	876 (6,3%)	
4.884	3.050	B 477	NW	Von: Sinzenich Nach: Mechernich Zählstelle: 5305 1212	13.900	876 (6,3%)	
4.885	3.050	B 77	SH	Von: K1 Nach: Emd. 44 Zählstelle: 1623 0101	8.500	876 (10,3%)	
4.886	3.051	B 42	RP	Von: L 252 Nach: K 22 Zählstelle: 5409 0021	16.200	875 (5,4%)	
4.887	3.051	B 420	RP	Von: B 271 Alzey Nach: L 401 Nieder Olm Zählstelle: 6114 0035	16.200	875 (5,4%)	WB 02KK
4.888	3.051	B 472	BY	Von: Emd. WM 3 Nach: AS Schongau-W Zählstelle: 8131 9185	10.800	875 (8,1%)	
4.889	3.051	B 168	BB	Von: Cottbus, L 50 Nach: Willmersdorf, L 473 Zählstelle: 4152 2002	15.900	875 (5,5%)	
4.890	3.052	B 74	NI	Von: K 46 Nach: L 149 Zählstelle: 2718 0421	14.100	874 (6,2%)	
4.891	3.052	B 475	NW	Von: L 831 Nach: B 64 Warendorf Zählstelle: 4014 2303	9.300	874 (9,4%)	
4.892	3.052	B 61	NW	Von: B 54/L 684 Nach: L 736 Zählstelle: 4311 2205	19.000	874 (4,6%)	
4.893	3.052	B 455	HE	Von: Kronberg K772 Nach: Oberursel (W) L3004 Zählstelle: 5717 0054	19.000	874 (4,6%)	
4.894	3.052	B 388	BY	Von: Kreuzung Kr. PAN20 Nach: AS Kr.PAN17 Zählstelle: 7543 9163	11.500	874 (7,6%)	
4.895	3.052	A 71	TH	Von: AD Dreieck Suhl (A 73) Nach: AS Meiningen-Nord (21) Zählstelle: 5428 0021	9.500	874 (9,2%)	
4.896	3.052	B 76	SH	Von: Kiel Steenbeker Weg Nach: Holsteinplatz Zählstelle: 1626 0540	27.300	874 (3,2%)	

Nr	Rang	Straße	BL	Infos	DTV	SV (SV%)	BVWP
4.897	3.052	B 226	NW	Von: Herne, Herzogstraße Nach: Herne, Stadtgrenze zu Bochum Zählstelle: 4409 2202	18.200	874 (4,8%)	
4.898	3.052	B 40	RP	Von: A 6/A 63 AD Kaiserslautern-Ost (16/15) Nach: L 395 Zählstelle: 6512 0030	11.200	874 (7,8%)	
4.899	3.052	B 229	NW	Von: L 561 Nach: L 691 Zählstelle: 4711 2211	9.100	874 (9,6%)	
4.900	3.053	B 521	HE	Von: Bad Vilbel (S) Nach: F-Bergen-Enkh. L3209 Zählstelle: 5818 0336	23.600	873 (3,7%)	
4.901	3.053	B 2	BB	Von: Beelitz, B 246 Nach: AS Michendorf, A 10 Zählstelle: 3743 2050	11.800	873 (7,4%)	
4.902	3.053	B 290	BW	Von: Emd. L 511 in die B 290 bei Lauda Nach: AS Tauberbischofsheim (A 81) Zählstelle: 6424 1102	14.800	873 (5,9%)	
4.903	3.054	B 12	BY	Von: Lindau, Bregenzer Strasse KV Nach: AS Lindau (A 96) Zählstelle: 8424 9147	17.800	872 (4,9%)	
4.904	3.054	B 243	TH	Von: L 2062 Nach: L 2064 Zählstelle: 4429 0009	5.100	872 (17,1%)	VB 02KK
4.905	3.054	B 9	NW	Von: Kleve Krankenhaus Nach: Kleve Querallee-Weißes Tor Zählstelle: 4202 2208	17.100	872 (5,1%)	VB 02KK
4.906	3.054	B 87	TH	Von: B 7 Umpferstedt Nach: L 2161/K 3060 S Zählstelle: 5034 0004	10.900	872 (8,0%)	
4.907	3.054	B 11	BY	Von: BAB A 95, AS Wolfratshausen Nach: AS Wolfratshausen (A 95) Zählstelle: 8134 9129	24.900	872 (3,5%)	
4.908	3.055	B 33	BW	Von: B33/L221 Kindlebild Nach: B33 Konstanz Brücke Nord Zählstelle: 8320 1100	19.800	871 (4,4%)	VB 24KK
4.909	3.055	B 2	BY	Von: Emd. B472 O Nach: Emd. B472 W Zählstelle: 8233 9113	13.200	871 (6,6%)	
4.910	3.055	B 6	SN	Von: B 6/B 96 Bautzen Nach: B 6/S 119 Zählstelle: 4852 1106	12.100	871 (7,2%)	
4.911	3.055	B 50	RP	Von: L 413 Nach: L 415 Zählstelle: 6113 0101	7.200	871 (12,1%)	
4.912	3.055	B 3	BW	Von: B 3 / B 535 HD Rohrbach Süd Nach: B 3 HD Boxbergknoten Zählstelle: 6618 1119	28.100	871 (3,1%)	
4.913	3.056	B 295	BW	Von: B 295/K 1013 Weil der Stadt Nach: B 295/L 1185 bei Renningen Zählstelle: 7219 1102	13.600	870 (6,4%)	

Nr	Rang	Straße	BL	Infos	DTV	SV (SV%)	BVWP
4.914	3.056	B 105	MV	Von: Knoten DBR 11 Nach: Knoten B103 HRO Zählstelle: 1838 0022	22.900	870 (3,8%)	
4.915	3.056	B 206	SH	Von: Itzehoe Nach: AS Bad Bramstedt (A 7) Zählstelle: 2025 0309	11.600	870 (7,5%)	WB 02KK
4.916	3.056	B 19	TH	Von: OE Schwallungen Nach: K 990 M Zählstelle: 5328 1905	10.000	870 (8,7%)	WB 24KK
4.917	3.057	B 9	NW	Von: B 58 Nach: Rampe K 17 Zählstelle: 4403 5251	6.900	869 (12,6%)	
4.918	3.057	B 14	BW	Von: B14/523 Tuttlingen Nach: B14/L431 Spaichingen Zählstelle: 8018 1100	15.800	869 (5,5%)	WB* 02KK
4.919	3.057	B 480	NW	Von: Kreisverkehr Winterberg Nach: L 740 Winterberg Zählstelle: 4717 1405	11.000	869 (7,9%)	
4.920	3.057	B 257	RP	Von: B 421 Daun Nach: B 421 Daun, Ri. Darscheid Zählstelle: 5807 0051	11.900	869 (7,3%)	
4.921	3.057	B 2	ST	Von: B 2 / B 182 b. Lutherstadt Wittenberg Nach: B 2 / B 100 / Eutzsch Zählstelle: 4141 2006	10.100	869 (8,6%)	VB 02KK
4.922	3.057	B 437	NI	Von: Grenze Bauamtsbezirk Nach: Aurich K197 Zählstelle: 2615 0454	8.600	869 (10,1%)	
4.923	3.057	B 19	BY	Von: AS Waltenhofen (A980) Nach: Kempten, Immenstädter-/Bahnhofstraße Zählstelle: 8227 9138	19.300	869 (4,5%)	VB 04KK
4.924	3.058	B 3	BW	Von: B 3 / L 723 Wiesloch, Clubhaus Nach: B 3 / K 4256 Nussloch, Kleintierzucht Zählstelle: 6618 1116	21.700	868 (4,0%)	
4.925	3.058	B 7	NW	Von: K 17 Nach: L 361 Zählstelle: 4704 2208	14.000	868 (6,2%)	
4.926	3.058	A 95	BY	Von: AS Seeshaupt (7) Nach: AS Penzberg/Iffeldorf (8) Zählstelle: 8234 9049	26.300	868 (3,3%)	
4.927	3.059	B 93	SN	Von: B 93 Nach: B 93/B 176/S 50 Zählstelle: 4840 1105	10.200	867 (8,5%)	
4.928	3.059	B 293	BW	Von: B293/L1107/K2152 Schwaigern Nach: B293/K2160/K2048 bei Schluchtern Zählstelle: 6820 1104	10.200	867 (8,5%)	
4.929	3.059	B 214	NI	Von: B 218 Schwangstorf Nach: L 74 Zählstelle: 3413 0435	5.100	867 (17,0%)	
4.930	3.059	B 25	BY	Von: Wilburgstetten Emd. St 2385 Nach: Fremdigen Emd. St 2214 Zählstelle: 7028 9156	3.400	867 (25,5%)	VB 02KK

Nr	Rang	Straße	BL	Infos	DTV	SV (SV%)	BVWP
4.931	3.060	B 97	BB	Von: Landesgrenze Sachsen Nach: Schwarze Pumpe, B 156 Zählstelle: 4451 2003	7.600	866 (11,4%)	
4.932	3.060	B 180	ST	Von: 1. L 160 Nach: B 242 / L 159 b. Polleben Zählstelle: 4435 1067	11.700	866 (7,4%)	
4.933	3.060	B 4	TH	Von: K 180 P Nach: K 170 P Zählstelle: 4931 0003	11.100	866 (7,8%)	
4.934	3.060	B 12	BY	Von: FRG 2 Roehrbach Nach: L2127 Aigenstadl Zählstelle: 7247 9120	7.800	866 (11,1%)	
4.935	3.060	B 169	BB	Von: Lauchhammer, L 63 Nach: Elsterwerda, B 101 Zählstelle: 4547 3635	7.400	866 (11,7%)	VB 02KK
4.936	3.061	B 244	NI	Von: A2 Helmstedt-West (61) Nach: K50 Zählstelle: 3731 0450	10.300	865 (8,4%)	
4.937	3.061	B 317	BW	Von: B315/B317 bei Titisee Nach: B31/B317 Titisee Zählstelle: 8114 1103	10.300	865 (8,4%)	
4.938	3.061	B 55	NW	Von: L 888 Nach: L 715 Zählstelle: 4914 2200	9.300	865 (9,3%)	
4.939	3.061	B 9	RP	Von: A 60 AS Mainz-Laubenheim (24) Nach: L 431 Zählstelle: 6015 0033	18.800	865 (4,6%)	
4.940	3.061	B 81	ST	Von: B 81 / L 24 Nach: B 81 / 1. L 66 Zählstelle: 4033 5361	9.400	865 (9,2%)	
4.941	3.062	B 83	HE	Von: OD Ahlheim Nach: L 3225 Zählstelle: 4923 0707	6.700	864 (12,9%)	
4.942	3.062	B 58	NW	Von: L 607 Nach: AS Schermbeck (A 31) Zählstelle: 4207 2202	8.000	864 (10,8%)	
4.943	3.062	B 5	MV	Von: OU Boizenburg Nach: Zahrendorf L 051 Zählstelle: 2630 0007	6.000	864 (14,4%)	
4.944	3.062	B 28	BW	Von: B 28 Abzweig nach Neuhausen Nach: B 28 südl AS Dettingen Zählstelle: 7422 1103	14.400	864 (6,0%)	VB 04KK
4.945	3.062	B 12	BW	Von: B12/K2378 b. Gründels Nach: B12/L318 Isny Zählstelle: 8326 1100	10.800	864 (8,0%)	VB 02KK
4.946	3.062	B 462	BW	Von: B462/K3754 Langenbrand Nach: B462/Tunnel Gernsbach Zählstelle: 7216 1100	10.800	864 (8,0%)	
4.947	3.062	B 19	BY	Von: B 26 / Werneck Nach: AS Werneck (A 70) Zählstelle: 6026 9201	9.000	864 (9,6%)	VB 02KK

Nr	Rang	Straße	BL	Infos	DTV	SV (SV%)	BVWP
4.948	3.062	B 3	NI	Von: Naensen Nach: B 3 / L 589 Zählstelle: 4025 0485	5.300	864 (16,3%)	
4.949	3.063	B 255	HE	Von: Knoten L 3461 Nach: AS Herborn-West (A 45) Zählstelle: 5315 6302	9.700	863 (8,9%)	
4.950	3.063	B 1	NW	Von: L 828 Nach: L 616 Zählstelle: 4119 2292	8.300	863 (10,4%)	
4.951	3.063	B 318	BY	Von: Kreuzung L 2073 Nach: BAB A8 Zählstelle: 8136 9204	22.700	863 (3,8%)	
4.952	3.063	B 77	SH	Von: Busdorfer Kreuz Nach: Schleswig Süd Zählstelle: 1423 0606	12.500	863 (6,9%)	
4.953	3.063	B 432	SH	Von: L 80 Nach: L 232 Zählstelle: 2127 0510	12.500	863 (6,9%)	WB 02KK
4.954	3.063	B 26	BY	Von: WEIBERHOEFE/Krz AB2 in Ri Laufach Nach: WEIBERHOEFE/Krz AB2 in Ri Hösbach Zählstelle: 5921 9204	11.500	863 (7,5%)	
4.955	3.063	B 64	NI	Von: B 64 / L 583 Lobach Nach: B 64 / L 580 Negenborn Zählstelle: 4123 0487	7.500	863 (11,5%)	WB 02KK
4.956	3.064	B 219	NW	Von: L 555 Nach: B 481 Zählstelle: 3811 2307	9.800	862 (8,8%)	
4.957	3.064	A 952	BY	Von: AS Percha (St 2070) Nach: AD Dreieck Starnberg (A 95) Zählstelle: 7934 9150	30.800	862 (2,8%)	
4.958	3.064	B 54	NW	Von: L 661 Zillestraße Nach: Hacheneyer Straße Zählstelle: 4510 2316	30.800	862 (2,8%)	
4.959	3.064	B 388	BY	Von: AS L2082(Aufhausen) Nach: AS L2331(Altenerding) Zählstelle: 7737 9102	15.400	862 (5,6%)	
4.960	3.065	B 62	NW	Von: K 14, westl. Nach: K 14, östl. Zählstelle: 5114 2259	14.600	861 (5,9%)	VB 02KK
4.961	3.065	B 457	HE	Von: AS Gründau-Lieblos (A 66) Nach: Emd. L 3333 Zählstelle: 5720 0297	14.600	861 (5,9%)	
4.962	3.065	B 56	NW	Von: B 221 Nach: K 24 Zählstelle: 5002 2217	9.900	861 (8,7%)	
4.963	3.065	B 469	BY	Von: W MILTENBERG Nach: Miltenberg W MILTENBERG in Ri Kleinheubach Zählstelle: 6221 9201	10.900	861 (7,9%)	
4.964	3.065	B 96	MV	Von: Krz, L 30 Nach: Abzw, B 196 Zählstelle: 1646 0157	12.300	861 (7,0%)	

Nr	Rang	Straße	BL	Infos	DTV	SV (SV%)	BVWP
4.965	3.065	B 239	NW	Von: L 936 Detmold, Klingenbergstraße Nach: Beginn OD Lage Zählstelle: 4018 2301	15.100	861 (5,7%)	VB 02KK
4.966	3.066	B 39	BW	Von: B 39 / L 722 Lushof Nach: B 39 / K 4252 Altlusheim-Sportplatz Zählstelle: 6616 1101	14.100	860 (6,1%)	
4.967	3.066	B 588	BY	Von: Neuoetting Nach: Kager Zählstelle: 7742 9205	8.600	860 (10,0%)	
4.968	3.067	B 266	NW	Von: Mülldeponie Nach: Wallenthal Zählstelle: 5405 2205	12.100	859 (7,1%)	
4.969	3.067	B 5	SH	Von: IZ N-O Kanal Nach: Itzehoe Zählstelle: 2022 0520	7.600	859 (11,3%)	
4.970	3.067	B 64	NW	Von: K 46, Lühtringen Nach: L 946, Albaxen Zählstelle: 4122 2303	11.300	859 (7,6%)	
4.971	3.068	B 298	BW	Von: B29/B298 Schwäb. Gmünd Nach: B298/K3269 Mutlangen Zählstelle: 7124 1101	15.600	858 (5,5%)	
4.972	3.068	B 94	SN	Von: AS Reichenbach (A 72) Nach: B 94/K 7811/S 282 Zählstelle: 5439 1105	13.200	858 (6,5%)	VB 24KK
4.973	3.068	B 279	BY	Von: NES 16 / Wegfurt Nach: NES 22 / N Kollertshof Zählstelle: 5626 9100	7.800	858 (11,0%)	WB 02KK
4.974	3.068	A 23	SH	Von: AS Heide-West (2) Nach: AS Heide-Süd (3) Zählstelle: 1820 0673	12.800	858 (6,7%)	
4.975	3.069	B 303	BY	Von: A 70 Schweinfurt Nach: B 26 Schweinfurt Zählstelle: 5927 9120	11.900	857 (7,2%)	
4.976	3.069	B 4	TH	Von: Landesgrenze Bayern, Amtsgrenze Suhl Nach: Eisfeld Zählstelle: 5531 0001	7.200	857 (11,9%)	
4.977	3.069	B 388	BY	Von: AS L2331(Pretzen) Nach: AS B388 Erding Zählstelle: 7737 9104	16.800	857 (5,1%)	WB 02KK
4.978	3.069	B 42	RP	Von: L 257 Nach: L 87 Zählstelle: 5409 7996	8.400	857 (10,2%)	
4.979	3.070	B 401	NI	Von: AS Dörpen (A 31) Nach: B 70 Zählstelle: 3009 0671	4.000	856 (21,4%)	
4.980	3.070	B 180	ST	Von: B 80 b. Lutherstadt Eisleben Nach: L 151 Zählstelle: 4435 1063	9.200	856 (9,3%)	
4.981	3.070	B 68	NI	Von: Bersenbrück-Mitte (B214) Nach: Bersenbrück-Süd (B68alt) Zählstelle: 3413 0421	4.600	856 (18,6%)	

Nr	Rang	Straße	BL	Infos	DTV	SV (SV%)	BVWP
4.982	3.070	B 74	NI	Von: K 5 Nach: K 17 Zählstelle: 2718 0925	18.600	856 (4,6%)	
4.983	3.070	B 264	NW	Von: Marsdorf Nach: Türnich Zählstelle: 5006 2209	18.600	856 (4,6%)	
4.984	3.070	B 41	RP	Von: L 182 Nach: K 8 Zählstelle: 6210 0016	9.300	856 (9,2%)	
4.985	3.070	B 414	RP	Von: Schneidmühle Nach: Kr. L 293 Zählstelle: 5313 0120	9.300	856 (9,2%)	
4.986	3.070	B 401	NI	Von: B 70 Nach: L 62 Zählstelle: 3010 0481	3.100	856 (27,6%)	
4.987	3.071	B 188	NI	Von: L321 Nach: L290 Vorsfelde Zählstelle: 3530 0436	23.100	855 (3,7%)	WB 02KK
4.988	3.072	B 304	BY	Von: St.Georgen Nach: Matzing Zählstelle: 8041 9194	7.300	854 (11,7%)	WB* 02KK
4.989	3.072	B 110	MV	Von: AS Rostock-Süd (A 19) Nach: Knoten DBR 20 Hohenfelde Zählstelle: 1939 0043	12.200	854 (7,0%)	
4.990	3.072	B 27	BY	Von: Thuengersheim Nach: Veitshoechheim Zählstelle: 6125 9103	14.000	854 (6,1%)	
4.991	3.072	B 7	NW	Von: OD Bredelar Nach: L870 Zählstelle: 4518 2401	7.000	854 (12,2%)	
4.992	3.072	B 86	TH	Von: Edersleben Nach: Artern Zählstelle: 4633 0202	7.000	854 (12,2%)	
4.993	3.072	B 312	BW	Von: B312/L302 Ochsenhausen Nach: Berkheim Zählstelle: 7925 1101	7.000	854 (12,2%)	VB 02KK
4.994	3.073	B 233	NW	Von: L 682 Nach: L 680/Isserlohn, Baarstraße Zählstelle: 4512 2244	10.800	853 (7,9%)	
4.995	3.073	B 42	NW	Von: Rheinbreitbach Nach: Königswinter Zählstelle: 5309 2208	20.300	853 (4,2%)	
4.996	3.074	B 304	BY	Von: AS L2089(Ebersberg SW) Nach: AS L2080(Ebersberg) Zählstelle: 7937 9100	13.100	852 (6,5%)	VB 02KK
4.997	3.075	B 56	NW	Von: KP -L12 Nach: AS Düren (A 4) Zählstelle: 5104 2217	13.300	851 (6,4%)	
4.998	3.075	B 243	TH	Von: L 2071 Nach: L 1039 Zählstelle: 4430 0003	6.400	851 (13,3%)	VB 02KK

Nr	Rang	Straße	BL	Infos	DTV	SV (SV%)	BVWP
4.999	3.075	B 517	NW	Von: L 553 Nach: B 236 Altenhundem Zählstelle: 4914 2201	11.500	851 (7,4%)	VB 02KK
5.000	3.075	B 525	NW	Von: K 46 Nach: L 580 Zählstelle: 4009 2401	11.500	851 (7,4%)	VB 02KK
5.001	3.075	B 40	HE	Von: AS Hochheim-Nord Nach: Hochheim L3028 Zählstelle: 5916 0350	13.500	851 (6,3%)	
5.002	3.075	B 1	NW	Von: L947 Nach: B66 Zählstelle: 4020 2467	10.500	851 (8,1%)	
5.003	3.076	B 5	SH	Von: L 136 Nach: IZ N-O Kanal Zählstelle: 2022 0519	7.800	850 (10,9%)	
5.004	3.076	B 289	BY	Von: AS KR. KU 6 (MAINLEUS-WEST) Nach: AS KR. KU 6 (MAINLEUS-MITTE) Zählstelle: 5834 9169	10.000	850 (8,5%)	
5.005	3.076	B 174	SN	Von: B 174/S 235 Nach: B 174/B 180 b. Gornau Zählstelle: 5244 1108	17.000	850 (5,0%)	
5.006	3.076	B 106	MV	Von: AS Ludwigslust (A 24) Nach: Schwerin B321 Zählstelle: 2434 0099	11.800	850 (7,2%)	
5.007	3.076	B 3	BW	Von: B3/L134 Binzen Nach: B3/L137/K6351 Efringen-Kirchen Zählstelle: 8311 1100	17.700	850 (4,8%)	
5.008	3.076	B 173	SN	Von: B 173/K 6605/S 312 Nach: A 72 AS Plauen-Ost (7) Zählstelle: 5439 1101	17.700	850 (4,8%)	VB 24KK
5.009	3.077	B 42	RP	Von: Koblenz Abf. Mitte Nach: Koblenz Abf. Koppelstein Zählstelle: 5711 0810	13.700	849 (6,2%)	
5.010	3.077	B 266	NW	Von: AS Wißkirchen (A 1) Nach: Mechernich Zählstelle: 5306 2220	13.700	849 (6,2%)	
5.011	3.077	B 279	BY	Von: B 19 / S Heustreu Nach: L 2429 / S Wuelfershausen Zählstelle: 5627 9105	6.900	849 (12,3%)	
5.012	3.078	B 65	NI	Von: K 410 Nach: L 83 Zählstelle: 3616 0418	10.100	848 (8,4%)	
5.013	3.078	B 246a	ST	Von: OE Burg Nach: AS Burg-Ost (A 2) Zählstelle: 3737 5082	8.000	848 (10,6%)	
5.014	3.078	B 156	BB	Von: Landesgrenze Sachsen Nach: Allmosen, B 169 Zählstelle: 4450 2002	5.400	848 (15,7%)	
5.015	3.078	B 236	NW	Von: AK Dortmund-Nordost (A2) Nach: AK Dortmund-Nordost (A2) Zählstelle: 4410 2111	17.300	848 (4,9%)	

Nr	Rang	Straße	BL	Infos	DTV	SV (SV%)	BVWP
5.016	3.079	B 54	NW	Von: L 523 Am Rombergpark Nach: Maurice-Vast-Straße Zählstelle: 4510 2318	44.600	847 (1,9%)	
5.017	3.079	B 13	BY	Von: AS L2339 Nach: Großnoebach Zählstelle: 7635 9100	12.100	847 (7,0%)	
5.018	3.079	B 236	NW	Von: L 692 Nach: L 743 Zählstelle: 4611 2211	11.000	847 (7,7%)	
5.019	3.079	B 215	NI	Von: B 441 OD Leese Nach: B 441 OD Leese Zählstelle: 3420 0460	7.700	847 (11,0%)	WB 02KK
5.020	3.079	B 44	HE	Von: L3110 Ri. Rosengarten Nach: B 47 Zählstelle: 6316 6666	14.600	847 (5,8%)	
5.021	3.079	B 474	NW	Von: AS Legden/Ahaus (A 31) Nach: L 570 Zählstelle: 3908 2401	10.200	847 (8,3%)	
5.022	3.079	B 19	TH	Von: Nähe Stillhof Nach: L 1124 Zählstelle: 5428 1901	8.300	847 (10,2%)	
5.023	3.080	B 105	MV	Von: Abzw, L 21 KP L 22 Nach: OU Rdg. Zählstelle: 1740 0067	9.400	846 (9,0%)	
5.024	3.080	B 180	ST	Von: B 242 / L 159 b. Polleben Nach: L 72 Zählstelle: 4435 1068	9.400	846 (9,0%)	
5.025	3.080	B 28	BW	Von: B28/L1230 bei Seissen (Hessenhöfe) Nach: Blaubeuren Zählstelle: 7524 1106	9.000	846 (9,4%)	
5.026	3.080	B 293	BW	Von: B293/L592 bei Gemmingen Nach: B293/L1107/K2152 Schwaigern Zählstelle: 6820 1103	9.500	846 (8,9%)	
5.027	3.080	B 430	SH	Von: Emd. L121 Nach: K 68/K 34 Zählstelle: 1924 0709	9.500	846 (8,9%)	
5.028	3.080	B 85	BY	Von: Schlatzendorf Nach: Patersdorf Zählstelle: 6943 9100	8.900	846 (9,5%)	
5.029	3.081	B 300	BY	Von: OD Friedberg Emd. AIC 25 Nach: AS Dasing (A8) Kreisverkehr Süd Zählstelle: 7632 9169	13.200	845 (6,4%)	VB 02KK
5.030	3.081	B 206	SH	Von: AS Bad Bramstedt (A 7) Nach: K 89 Zählstelle: 2025 0357	8.800	845 (9,6%)	
5.031	3.081	B 72	NI	Von: Bagband Nach: Großefehn Zählstelle: 2611 0417	8.200	845 (10,3%)	
5.032	3.082	B 168	BB	Von: Willmersdorf, L 473 Nach: Peitz, L 50 Zählstelle: 4152 2001	13.400	844 (6,3%)	VB 02KK

Nr	Rang	Straße	BL	Infos	DTV	SV (SV%)	BVWP
5.033	3.082	B 256	RP	Von: K 55 Nach: B 262 Kottenheim Zählstelle: 5609 7033	9.700	844 (8,7%)	
5.034	3.082	B 297	BW	Von: B 297/L 1208 B Neckartenzlingen Nach: B 297/B 312 Neckartailfingen Zählstelle: 7421 1108	14.300	844 (5,9%)	WB 02KK
5.035	3.082	B 253	HE	Von: Breidenbach Nach: Abzw. K 108 Zählstelle: 5116 0110	11.100	844 (7,6%)	VB 02KK
5.036	3.082	B 98	SN	Von: B 98/K 8570 Nach: B 98/B 169 b. Zeithain Zählstelle: 4646 1100	7.600	844 (11,1%)	WB 02KK
5.037	3.083	B 459	HE	Von: AS Ober-Roden Nach: Ober-Roden L3097 Zählstelle: 6018 0369	13.600	843 (6,2%)	
5.038	3.083	B 253	HE	Von: K 75 Nach: B 450 Zählstelle: 4821 0365	8.600	843 (9,8%)	
5.039	3.084	B 247	TH	Von: L 2100 Nach: L 2101 Zählstelle: 4829 0038	10.800	842 (7,8%)	VB 02KK WB 24KK
5.040	3.084	B 229	NW	Von: L 694 Nach: L 879 Zählstelle: 4712 2202	5.400	842 (15,6%)	
5.041	3.084	B 63	NW	Von: AS Hamm (A 2) Nach: L 667 Zählstelle: 4313 2201	18.700	842 (4,5%)	VB 02KK
5.042	3.084	B 486	HE	Von: Offenthal L3317 Nach: Offenthal L3317 (S) Zählstelle: 6018 0918	18.700	842 (4,5%)	VB 02KK
5.043	3.084	B 174	SN	Von: B 101/B 174 b. Hilmersdorf Nach: B 174/S 227 Zählstelle: 5244 1105	16.500	842 (5,1%)	VB 02KK
5.044	3.084	B 189	ST	Von: L 16 Nach: L 35 / K 1051 / SM-Gr. Zählstelle: 3337 6035	8.500	842 (9,9%)	VB 04KB als A 14
5.045	3.084	B 215	NI	Von: B 6 OU Nienburg Nach: B 214 Nienburg, Celler Straße Zählstelle: 3321 0414	8.500	842 (9,9%)	WB 02KK
5.046	3.084	B 68	NI	Von: L 75 Nach: Bersenbrück-Nord (B 68alt) Zählstelle: 3413 0423	5.500	842 (15,3%)	
5.047	3.085	A 1	SL	Von: AS Holz (145) Nach: AS Riegelsberg (146) Zählstelle: 6607 0183	17.900	841 (4,7%)	
5.048	3.085	B 388	BY	Von: OE Passau-Ilzstadt Nach: L2132 Loewmuehle Zählstelle: 7447 9110	14.500	841 (5,8%)	
5.049	3.086	B 14	BY	Von: Heilsbronn/Ost Nach: Müncherlbach Zählstelle: 6630 9117	11.200	840 (7,5%)	

Nr	Rang	Straße	BL	Infos	DTV	SV (SV%)	BVWP
5.050	3.086	B 28a	BW	Von: B28/B28a Zuber Nach: B28a/K4776 Alte Poststraße Zählstelle: 7516 1119	11.200	840 (7,5%)	
5.051	3.086	B 264	NW	Von: AS Türrich (A 61) Nach: Blatzheim Zählstelle: 5106 2203	10.500	840 (8,0%)	
5.052	3.086	B 465	BW	Von: B 466/L 1211 Abzw. Grabenstetten Nach: B 465/K 1248 Owen Zählstelle: 7422 1100	10.500	840 (8,0%)	WB 02KK
5.053	3.086	B 525	NW	Von: K 46 Nach: L 581 Zählstelle: 4008 2402	8.000	840 (10,5%)	
5.054	3.086	B 176	SN	Von: B 176/S 11/S 48 Nach: B 176/S 11 Zählstelle: 4841 1103	5.600	840 (15,0%)	
5.055	3.087	B 51	SL	Von: B51/L176, Mettlach Nach: B51/L158, Mettlach Zählstelle: 6505 0277	12.900	839 (6,5%)	
5.056	3.088	B 312	BW	Von: B 312 nördl Honau Nach: B 312/ B 313 Abzweig Großengstingen Zählstelle: 7521 1103	8.300	838 (10,1%)	WB 02KK
5.057	3.088	B 238	NW	Von: K 90 Kreis Lippe Nach: L 941 Detmold, Heidener Straße Zählstelle: 4019 2250	12.700	838 (6,6%)	
5.058	3.088	B 3	NI	Von: Gr. Hehlen Nach: Celle Zählstelle: 3326 0403	13.300	838 (6,3%)	VB 02KK
5.059	3.088	B 303	BY	Von: Emd. St2202 Nach: Emd. CO16 Zählstelle: 5731 9117	5.700	838 (14,7%)	
5.060	3.088	B 7	TH	Von: K 3120 S Nach: L 1053 Zählstelle: 5033 0001	14.200	838 (5,9%)	WB 24KK
5.061	3.088	B 268	SL	Von: B268/L145, Michelbach Nach: B268/L143, Schmelz Zählstelle: 6507 0315	11.800	838 (7,1%)	
5.062	3.089	B 41	SL	Von: B41/B420, Ottweiler Nach: B41/L141, Ottweiler Zählstelle: 6508 0255	18.200	837 (4,6%)	VB 02KK
5.063	3.089	B 45	HE	Von: B 47 Nach: L 3414 Zählstelle: 6320 0108	18.200	837 (4,6%)	
5.064	3.089	B 42	RP	Von: L 257 Bad Hönningen Nach: L 257 Zählstelle: 5409 0997	9.100	837 (9,2%)	
5.065	3.089	B 1	NW	Von: AS Werl-Zentrum (A 445) Nach: OD Werl Zählstelle: 4413 2401	15.500	837 (5,4%)	VB 02KK
5.066	3.089	B 64	NW	Von: ZSt. 2200, Paderborn Nach: K 50, Brakel Zählstelle: 4220 2201	9.300	837 (9,0%)	

Nr	Rang	Straße	BL	Infos	DTV	SV (SV%)	BVWP
5.067	3.089	B 51	NW	Von: B 64 Nach: L 588 Zählstelle: 4012 5329	9.400	837 (8,9%)	VB 24KB
5.068	3.090	B 220	NW	Von: B 8 Emmerich Nach: K 16 Zählstelle: 4103 2204	12.300	836 (6,8%)	
5.069	3.090	B 28	BW	Von: B28/K1025 westl. Jettingen i. B. Krg. Nach: B 28/B 296 Herrenberg Zählstelle: 7418 1100	11.300	836 (7,4%)	
5.070	3.090	B 470	BY	Von: NEW 2 östl. Schwarzenbach Nach: Grenze Stadt Weiden Zählstelle: 6338 9106	11.300	836 (7,4%)	
5.071	3.090	A 480	HE	Von: AS Aßlar (B 277) Nach: AK Wetzlarer Kreuz (A 45) Zählstelle: 5416 0919	9.500	836 (8,8%)	WB 24KB
5.072	3.090	B 54	NW	Von: Hacheneyer Straße Nach: L 523 Am Rombergpark Zählstelle: 4510 2317	44.000	836 (1,9%)	
5.073	3.090	B 61	NW	Von: K18 Bielefeld Nach: Gütersloher Straße Zählstelle: 4016 2323	20.900	836 (4,0%)	
5.074	3.090	B 4	BY	Von: AS Coburg COs 27 Nach: AS Coburg A 73 Zählstelle: 5731 9116	7.600	836 (11,0%)	VB 04KK
5.075	3.090	B 71	NI	Von: Zeven Nach: Rotenburg Zählstelle: 2721 0417	7.600	836 (11,0%)	WB 02KK
5.076	3.090	B 22	BY	Von: NEW 41 nördl. Wieselrieth Nach: B 14 südl. Wieselrieth Zählstelle: 6439 9250	4.400	836 (19,0%)	
5.077	3.090	B 15	BY	Von: St 2142 b. Pfaffenbg. Nach: LA (B 15/ b. Eggmühl) Zählstelle: 7139 9115	4.200	836 (19,9%)	
5.078	3.090	B 67	NW	Von: AS Goch (A 57) Nach: L 77 Zählstelle: 4303 2202	13.700	836 (6,1%)	VB 02KB
5.079	3.091	B 44	HE	Von: Ri. Bürstadt Nach: L 3411 Zählstelle: 6316 0309	14.400	835 (5,8%)	
5.080	3.091	B 239	NW	Von: K 93 Kreis Lippe Nach: Beginn OD Detmold Zählstelle: 4019 2457	14.400	835 (5,8%)	
5.081	3.091	B 59	NW	Von: K 31 Nach: AS Grevenbroich-Süd Zählstelle: 4905 2202	9.600	835 (8,7%)	WB 02KK
5.082	3.091	B 41	SL	Von: B41/L125, Landsweiler-Reden Nach: B41/L129, Landsweiler-Reden Zählstelle: 6608 0150	10.700	835 (7,8%)	
5.083	3.092	B 256	RP	Von: K 48 Nach: K 47 Zählstelle: 5212 0064	8.100	834 (10,3%)	

Nr	Rang	Straße	BL	Infos	DTV	SV (SV%)	BVWP
5.084	3.092	B 173	BY	Von: Emd. HO33 Nach: Emd. St2692 Zählstelle: 5636 9104	8.600	834 (9,7%)	
5.085	3.092	B 289	BY	Von: BAG Nach: AS KR. KU 6 (MAINLEUS-WEST) Zählstelle: 5834 9170	8.600	834 (9,7%)	VB 02KK
5.086	3.092	B 457	HE	Von: AS Fernwald (A 5) Nach: Steinbach Zählstelle: 5418 0750	13.900	834 (6,0%)	
5.087	3.093	B 101	BB	Von: Thyrow, L 795 Nach: B 101 N Zählstelle: 3745 2050	9.800	833 (8,5%)	VB 04KB
5.088	3.093	B 3	BW	Von: B3/B36 Lahr Nach: B3/L99 Kinzigbrücke/Burda Zählstelle: 7513 1101	17.000	833 (4,9%)	
5.089	3.094	A 7	BY	Von: AS Füssen (B 310, prov. Anschluss) Nach: Bundesgrenze Österreich Zählstelle: 8429 9001	11.400	832 (7,3%)	VB 02KK
5.090	3.094	B 39	BW	Von: B 39 / K 4252 Altlusheim-Sportplatz Nach: B 36 / B 39 / L 723 Hockenheim Süd Zählstelle: 6617 1124	11.400	832 (7,3%)	
5.091	3.094	B 303	BY	Von: B 279 Nach: L 2428 / N Hafenpreppach Zählstelle: 5830 9202	5.700	832 (14,6%)	
5.092	3.094	B 265	NW	Von: AS Klettenberg Nach: Kendenich Zählstelle: 5107 2203	15.700	832 (5,3%)	VB 24KK
5.093	3.094	B 297	BW	Von: B 297/L 1214A Göppingen Nach: B 297/L 1147 Abzw. Adelberg Zählstelle: 7223 1104	16.000	832 (5,2%)	
5.094	3.094	B 1	NW	Von: L536 Nach: OD Geseke Zählstelle: 4316 2402	8.000	832 (10,4%)	
5.095	3.094	B 9	RP	Von: A 60 Bingen-Ost (13) Nach: B 50 Bingen Zählstelle: 6013 0008	13.000	832 (6,4%)	
5.096	3.094	B 248	NI	Von: AS Braunschweig-Ost (A 2) Nach: L635 Zählstelle: 3629 0460	13.000	832 (6,4%)	VB 02KK
5.097	3.094	B 84	HE	Von: AS B 27/L 3176 (Hünfeld-Süd) Nach: AS L 3176 (Hünfelder Kreisel) Zählstelle: 5324 0502	14.100	832 (5,9%)	VB 02KK
5.098	3.094	B 292	BW	Von: B 292 / L 532 Aglsterhausen Festhalle Nach: B 292/ Seitenarm B 292 bei Obrigheim Zählstelle: 6620 1105	14.100	832 (5,9%)	
5.099	3.094	B 6	NI	Von: B 6/L 332 Nach: B 6/L 352 Zählstelle: 3219 0406	5.900	832 (14,1%)	
5.100	3.094	B 87	BB	Von: Luckau, B 102 Nach: Luckau, B 96n Zählstelle: 4148 2013	5.900	832 (14,1%)	VB 02KK

Nr	Rang	Straße	BL	Infos	DTV	SV (SV%)	BVWP
5.101	3.094	B 191	NI	Von: Garßen Nach: Hornshof Zählstelle: 3326 0444	7.700	832 (10,8%)	
5.102	3.094	B 74	NI	Von: L 128 Nach: L 153 Zählstelle: 2718 0419	13.200	832 (6,3%)	
5.103	3.094	B 74	NI	Von: L 153 Nach: K 46 Zählstelle: 2718 0423	12.600	832 (6,6%)	
5.104	3.094	B 95	SN	Von: B 95/S 11 Nach: B 93/B 95/B 176/S 50 Borna Zählstelle: 4941 1101	12.600	832 (6,6%)	
5.105	3.094	B 67	NW	Von: B 8 Emmerich Nach: K 19 Zählstelle: 4204 2203	9.900	832 (8,4%)	
5.106	3.094	B 184	ST	Von: OE Gommern Nach: B 246 Königsborn Zählstelle: 3836 5053	9.900	832 (8,4%)	VB 02KK
5.107	3.094	B 188	NI	Von: Grenze SHN/SWF Nach: L299 Zählstelle: 3527 0434	6.600	832 (12,6%)	
5.108	3.094	B 5	BB	Von: L 99 n, Retzow Nach: Briesen, B 188 Zählstelle: 3341 2010	6.300	832 (13,2%)	
5.109	3.094	B 98	SN	Von: B 97/B 98 Laußnitz Nach: A 13 AS Thendorf (20) Zählstelle: 4749 1100	3.600	832 (23,1%)	VB 02KK
5.110	3.094	A 59	NW	Von: AS Duisburg-Walsum (3) Nach: AS Duisburg-Fahrn (4) Zählstelle: 4406 5069	29.700	832 (2,8%)	
5.111	3.095	B 218	NI	Von: B 214 Schwangstorf Nach: L 70 Zählstelle: 3512 0445	5.100	831 (16,3%)	WB 02KK
5.112	3.095	B 469	BY	Von: S WEILBACH Nach: Amorbach S WEILBACH in Ri Miltenberg Zählstelle: 6321 9205	12.400	831 (6,7%)	
5.113	3.095	B 16	BY	Von: OE Marktoberdorf Nach: B 12, AS Altdorf Zählstelle: 8229 9124	13.400	831 (6,2%)	VB 02KK
5.114	3.095	B 455	HE	Von: Ober-Rosbach Nach: Emd. L 3134 Zählstelle: 5618 0318	21.300	831 (3,9%)	
5.115	3.095	B 76	SH	Von: Emd. K25 Nach: Emd. B430 Zählstelle: 1828 0602	11.700	831 (7,1%)	
5.116	3.096	B 6	ST	Von: B 6 / L 168 / Gröbers Nach: B 6 / L 167 Zählstelle: 4538 3828	10.000	830 (8,3%)	VB 02KB
5.117	3.096	B 215	NI	Von: AS Verden-Nord (A27) Nach: Verden-Walle (K11) Zählstelle: 3021 0459	8.300	830 (10,0%)	

Nr	Rang	Straße	BL	Infos	DTV	SV (SV%)	BVWP
5.118	3.096	B 279	BY	Von: GVS / N Brendlorenzen Nach: L 2292 / N Bad Neustadt Zählstelle: 5627 9108	5.000	830 (16,6%)	
5.119	3.097	B 269	RP	Von: K 5 Nach: L 167 Birkenfeld Zählstelle: 6308 0070	5.800	829 (14,3%)	WB 02KK
5.120	3.097	B 286	BY	Von: L 2274 / Gerolzhofen Nach: B 22 / SBA WUE Zählstelle: 6128 9300	5.800	829 (14,3%)	
5.121	3.097	B 279	BY	Von: Abzweig L 2277 Baunach Nach: AS Breitenguessbach (B 173) Zählstelle: 6031 9118	14.300	829 (5,8%)	
5.122	3.098	B 6	SN	Von: B 6 Leipzig Nach: A 9 AS Großkugel (16) Zählstelle: 4539 1101	7.600	828 (10,9%)	
5.123	3.098	B 257	RP	Von: A 1 AS Daun (121) Nach: B 421 Daun Zählstelle: 5707 0058	9.100	828 (9,1%)	
5.124	3.098	B 47	BY	Von: NW AMORBACH in Ri Krz B469 Nach: NW AMORBACH in Ri Amorbach Zählstelle: 6321 9203	12.000	828 (6,9%)	
5.125	3.098	B 67	NW	Von: K 19 Nach: Grenze Westfalen Zählstelle: 4204 2202	12.000	828 (6,9%)	
5.126	3.098	B 83	NI	Von: B 83 / L 431 Emmern Nach: B 83 / B 1 Wangelist Zählstelle: 3922 0434	12.000	828 (6,9%)	
5.127	3.098	B 104	MV	Von: Knoten L273 Stavenhagen Nach: Knoten L27 Weitin Zählstelle: 2344 1724	6.000	828 (13,8%)	WB 02KK
5.128	3.098	B 64	NW	Von: B 239, Albaxen Nach: B 83, Holzminden Zählstelle: 4122 2300	9.200	828 (9,0%)	
5.129	3.098	B 6	ST	Von: B 6 / L 151 / Alsleben Nach: B 6 / L 74 Zählstelle: 4236 1319	6.900	828 (12,0%)	VB 04KB
5.130	3.098	B 314	BW	Von: B27/314 Kommingen Nach: B314/K6126 Binningen Zählstelle: 8218 1103	4.600	828 (18,0%)	
5.131	3.099	B 7	TH	Von: AS Erfurt-Bindersleben (A 71) Nach: B 7 Erfurt Zählstelle: 5032 0079	17.600	827 (4,7%)	
5.132	3.099	B 468	BY	Von: B8 Nach: BAB A3 Zählstelle: 6224 9102	9.400	827 (8,8%)	
5.133	3.099	B 64	NW	Von: L 937, Benhausen Nach: K1, Dahl Zählstelle: 4219 2094	15.900	827 (5,2%)	
5.134	3.099	B 51	NW	Von: B 237 Nach: L 412 Zählstelle: 4809 2206	14.500	827 (5,7%)	

Nr	Rang	Straße	BL	Infos	DTV	SV (SV%)	BVWP
5.135	3.099	B 294	BW	Von: B294/L 173/K5109 Gutach Nach: B294/L101 Elzach (West) Zählstelle: 7814 1101	14.500	827 (5,7%)	VB 02KK
5.136	3.100	B 57	NW	Von: L 127 Nach: K 10 Zählstelle: 4804 2214	16.200	826 (5,1%)	
5.137	3.100	B 279	BY	Von: Landesgrenze Hessen Nach: L 2289 / W Oberweissenbrunn Zählstelle: 5525 9101	5.400	826 (15,3%)	
5.138	3.100	B 56	NW	Von: B 484 Nach: K 13 Zählstelle: 5109 5220	23.600	826 (3,5%)	
5.139	3.100	B 61	NW	Von: Bielefeld Gütersloher Straße Nach: Anschluß OWD Zählstelle: 4016 2309	23.600	826 (3,5%)	
5.140	3.100	B 6n	ST	Von: AS Blankenburg Zentrum (NK 051) Nach: AS Heimbürg L 84 (NK 038) Zählstelle: 4131 4232	11.800	826 (7,0%)	
5.141	3.100	B 180	ST	Von: L 198 Meineweh Nach: AS Naumburg (A 9) Zählstelle: 4937 3091	5.900	826 (14,0%)	
5.142	3.100	B 277	HE	Von: AS Aßlar Nach: Knoten B 49 Zählstelle: 5416 0805	19.200	826 (4,3%)	
5.143	3.101	B 85	BY	Von: Emd. ST 2189 (N ALTENPLOS) Nach: Emd. KR. BT 14 (OD HEINERSREUTH) Zählstelle: 6035 9125	15.000	825 (5,5%)	WB* 02KK
5.144	3.101	B 64	NW	Von: L 828, Buke Nach: K 18, Iburg Zählstelle: 4219 2202	12.500	825 (6,6%)	
5.145	3.101	B 20	BY	Von: Friedolting Nach: Abtenham Zählstelle: 7942 9113	6.600	825 (12,5%)	
5.146	3.101	B 96	BB	Von: Löwenberg, B 167 n, Liebenw Nach: Gransee, L 22 n, Zehdenick Zählstelle: 3044 2050	8.500	825 (9,7%)	VB 02KK
5.147	3.102	B 236	NW	Von: Hallenberg Nach: Züschen Zählstelle: 4817 2400	6.700	824 (12,3%)	WB 02KK
5.148	3.102	B 238	NW	Von: B 238alt Lemgo Nach: B 66 Lemgo Zählstelle: 3919 2441	12.300	824 (6,7%)	
5.149	3.102	B 464	BW	Von: B 464/L 1183 bei Sindelfingen Nach: AS Böblingen-Hulb (A 81) Zählstelle: 7319 1103	20.600	824 (4,0%)	
5.150	3.102	B 185	ST	Von: B 187a Porst Nach: K 2084 OA Köthen Zählstelle: 4237 1390	10.700	824 (7,7%)	WB 02KK
5.151	3.102	B 297	BW	Von: B 297/L 1147 Abzw. Adelberg Nach: B297/K3273 Unterkirneck Zählstelle: 7224 1101	10.700	824 (7,7%)	

Nr	Rang	Straße	BL	Infos	DTV	SV (SV%)	BVWP
5.152	3.102	B 97	SN	Von: B 97/K 9202/S 92 Nach: B 97/S 198 Zählstelle: 4650 1101	7.700	824 (10,7%)	WB* 02KK
5.153	3.102	B 14	BW	Von: B14/L1046 bei Michelfeld Nach: B14/B19 Schwäb. Hall Zählstelle: 6824 1100	14.200	824 (5,8%)	WB 02KK
5.154	3.102	B 14	BY	Von: Altensittenbach Nach: Hersbruck Zählstelle: 6434 9150	14.200	824 (5,8%)	
5.155	3.102	B 1	NI	Von: B 1 / Landesgrenze Nach: B 1 / L 432 Groß Berkel Zählstelle: 3921 0401	7.100	824 (11,6%)	VB 02KK
5.156	3.102	B 82	NI	Von: AS Rhüden (A 7) Nach: Abfahrt Hahausen Zählstelle: 4027 0457	7.100	824 (11,6%)	
5.157	3.103	B 54	NW	Von: AS Dortmund-Süd (A 45) Nach: L 661 Zillestraße Zählstelle: 4510 2315	34.300	823 (2,4%)	
5.158	3.103	B 3	HE	Von: Massenheim Nach: Emd. L 3205 Zählstelle: 5718 0394	16.800	823 (4,9%)	VB 02KK
5.159	3.103	B 6	ST	Von: L 240 / Westerhausen Nach: OA Blankenburg Zählstelle: 4231 4001	9.800	823 (8,4%)	VB 04KB
5.160	3.103	B 15	BY	Von: SCHWANDORF S Nach: SCHWANDORF (Burglengenfeld) Zählstelle: 6738 9102	9.800	823 (8,4%)	
5.161	3.103	B 71	NI	Von: K 101 Nach: L 122/L 124 Zählstelle: 2621 0415	9.800	823 (8,4%)	
5.162	3.103	B 96	BB	Von: Landesgrenze Sachsen Nach: Senftenberg, B 169 Zählstelle: 4450 2005	8.400	823 (9,8%)	
5.163	3.104	B 299	BY	Von: Lengloh Nach: Trostberg Zählstelle: 7941 9186	8.300	822 (9,9%)	WB 02KK
5.164	3.105	B 304	BY	Von: AS L2080(Steinhoering W) Nach: AS K20(Steinhoering) Zählstelle: 7938 9301	11.100	821 (7,4%)	WB 02KK
5.165	3.105	B 12	BY	Von: B533 Freyung Nach: L2130 Philippsreut Zählstelle: 7147 9160	7.400	821 (11,1%)	
5.166	3.105	B 388	BY	Von: AS L2084(Altenerding) Nach: Anschl.St.2331 Erding Zählstelle: 7737 9100	17.100	821 (4,8%)	
5.167	3.105	B 3	HE	Von: Butzbach Nach: Pohl-Göns Zählstelle: 5517 6660	15.200	821 (5,4%)	WB 02KK
5.168	3.106	B 64	NW	Von: K 1, Dahl Nach: L 828, Schwaney Zählstelle: 4219 2201	16.400	820 (5,0%)	

Nr	Rang	Straße	BL	Infos	DTV	SV (SV%)	BVWP
5.169	3.106	B 74	HB	Von: AS Bremen-Nord (A27) Nach: Stockholmer Straße Zählstelle: 2818 0241	14.900	820 (5,5%)	
5.170	3.106	B 6n	ST	Von: B 185 AS Ascherl.-Ost Nach: B 180 AS Ascherl.-Zentrum Zählstelle: 4234 3860	5.500	820 (14,9%)	
5.171	3.107	B 3	NI	Von: Rampe ehemals A388 Nach: Rampe Bovenden Süd Quersp, L544 Zählstelle: 4425 0466	25.600	819 (3,2%)	
5.172	3.107	B 70	NW	Von: K 50 Nach: B 67 Borcken Zählstelle: 4107 2400	9.100	819 (9,0%)	
5.173	3.107	B 253	HE	Von: Emd. K 7 Nach: Emd. K 6 Zählstelle: 5116 0709	6.500	819 (12,6%)	WB 02KK
5.174	3.107	B 299	BY	Von: Landshut Nach: Neumarkt (NM 12 in Mühlhausen) Zählstelle: 6734 9146	9.200	819 (8,9%)	VB 02KK
5.175	3.107	B 474	NW	Von: B 525 b. Coesfeld Nach: L 581 Zählstelle: 4008 2422	8.900	819 (9,2%)	
5.176	3.108	B 533	BY	Von: AS Hengersberg (A 3) Nach: Schwarzach Zählstelle: 7244 9100	9.300	818 (8,8%)	VB 02KK
5.177	3.108	B 253	HE	Von: Abzweig Schreufa L 3076 Nach: Abzweig B 252 Direktrampe Zählstelle: 4918 0702	8.100	818 (10,1%)	
5.178	3.108	B 92	TH	Von: L 1083 Nach: B 175/L 2330/K 1330 X Weida Zählstelle: 5238 0002	8.700	818 (9,4%)	
5.179	3.108	B 7	NW	Von: L 361 Nach: AS Neersen (A 44) Zählstelle: 4704 2220	14.600	818 (5,6%)	
5.180	3.108	B 183	ST	Von: 2. L 141 Nach: SBA-Gr. Sangerhausen Zählstelle: 4338 2203	7.300	818 (11,2%)	
5.181	3.108	B 183	ST	Von: SBA-Gr. Wittenberg Nach: L 142 / K 2071 Zählstelle: 4338 1371	7.300	818 (11,2%)	WB 02KK
5.182	3.109	B 414	RP	Von: Kr. L 293 Nach: Kr. 26 Norcken Zählstelle: 5313 0121	6.700	817 (12,2%)	
5.183	3.110	B 96a	MV	Von: Greifswald (Anfang B 96a) Nach: Stralsund (Ende B 96a) Zählstelle: 1845 1729	10.600	816 (7,7%)	
5.184	3.110	B 476	NW	Von: L 831 Nach: Beginn OD Versmold Zählstelle: 3914 2244	9.600	816 (8,5%)	
5.185	3.110	B 265n	NW	Von: E.-Liblar Nach: E.-Erp Zählstelle: 5106 5217	13.600	816 (6,0%)	

Nr	Rang	Straße	BL	Infos	DTV	SV (SV%)	BVWP
5.186	3.110	B 180	SN	Von: B 173/B 180 Oberlungwitz Nach: B 180/S 245/S 255 Zählstelle: 5141 1104	10.200	816 (8,0%)	
5.187	3.111	B 476	NW	Von: Ende OD Vermold Nach: K 24 Kreis Gütersloh Zählstelle: 3915 2338	5.400	815 (15,1%)	
5.188	3.111	B 51	NW	Von: AS Köln (A 555) Nach: NK 5107 007 Zählstelle: 5107 2213	26.300	815 (3,1%)	
5.189	3.111	B 444	NI	Von: L 412 Nach: AS Peine (A 2) Zählstelle: 3627 0452	20.900	815 (3,9%)	
5.190	3.111	B 173	SN	Von: B 173/S 238 Nach: B 173/K 7703 Zählstelle: 5144 1113	14.300	815 (5,7%)	
5.191	3.111	B 1	ST	Von: B 1 / B 184 / Heyrothsberge Nach: B 1 / K 1215 Zählstelle: 3836 3819	9.700	815 (8,4%)	
5.192	3.111	B 309	BY	Von: OAL 23, Nesselwang Nach: B 310, Pfronten-Weissbach Zählstelle: 8329 9166	9.700	815 (8,4%)	
5.193	3.111	B 282	SN	Von: B 282/S 318 Nach: B 282 Landesgrenze Thüringen Zählstelle: 5437 1101	4.200	815 (19,4%)	WB 02KK
5.194	3.112	B 239	NW	Von: L 954 Nach: K 93 Kreis Lippe Zählstelle: 4019 2460	13.800	814 (5,9%)	
5.195	3.112	B 51	NW	Von: L 702 Nach: L 525 Zählstelle: 4609 2262	17.700	814 (4,6%)	
5.196	3.112	B 256	RP	Von: L 270 Nach: A 3 AS Neuwied (36) Zählstelle: 5411 0057	11.000	814 (7,4%)	
5.197	3.112	B 327	RP	Von: K 35 Gördenroth Nach: L 205 Roth Zählstelle: 5910 0092	11.000	814 (7,4%)	VB 02KK
5.198	3.112	B 442	NI	Von: B 217 Hachmühlen Nach: L 421 Bad Münder Zählstelle: 3822 0481	11.000	814 (7,4%)	WB 02KK
5.199	3.112	B 7	NW	Von: L913/K60 Nach: L637 Zählstelle: 4518 1403	4.400	814 (18,5%)	
5.200	3.112	B 64	NI	Von: B 3 Nach: K 527 Zählstelle: 4125 0410	3.600	814 (22,6%)	WB 02KK
5.201	3.113	B 236	NW	Von: Kreisgrenze bei Bromskirchen Nach: L 717 OD Hallenberg Zählstelle: 4817 2413	9.800	813 (8,3%)	WB 02KK
5.202	3.113	B 45	HE	Von: L 3414 Nach: L 3318 Zählstelle: 6219 0106	16.600	813 (4,9%)	VB 02KK

Nr	Rang	Straße	BL	Infos	DTV	SV (SV%)	BVWP
5.203	3.113	B 209	NI	Von: Dröggennindorf (K 23) Nach: Oerzen (K 10) Zählstelle: 2827 0463	8.300	813 (9,8%)	
5.204	3.113	B 181	ST	Von: L 184, Wallendorf Nach: 2. L 183 Zählstelle: 4638 3100	10.700	813 (7,6%)	
5.205	3.113	B 276	HE	Von: Emd. L 3216 Nach: Emd. L 3194 Zählstelle: 5721 0101	17.300	813 (4,7%)	
5.206	3.113	B 64	NI	Von: Bad Gandersheim-West Nach: AS B64/B445/K641 Bad Gandersheim-Süd Zählstelle: 4126 0966	4.700	813 (17,3%)	WB 02KK
5.207	3.114	B 9	NW	Von: Kleve Krankenhaus Nach: L 362 Uedem Zählstelle: 4202 2219	23.200	812 (3,5%)	VB 02KK
5.208	3.114	B 420	RP	Von: L 360 Nach: L 176 Zählstelle: 6410 0073	11.600	812 (7,0%)	
5.209	3.114	B 83	HE	Von: Abzweig L 3304 Nach: OD Heinebach Zählstelle: 4924 0401	7.000	812 (11,6%)	
5.210	3.115	B 64	NW	Von: B 252, Bad Driburg Nach: L 863, Höxter Zählstelle: 4221 2204	6.100	811 (13,3%)	
5.211	3.115	B 214	NI	Von: K 3 Nach: Krs Grenze Zählstelle: 3322 0453	5.300	811 (15,3%)	
5.212	3.116	B 7	HE	Von: B 83 Nach: L 3234 Zählstelle: 4622 0546	21.900	810 (3,7%)	
5.213	3.116	B 3	BW	Von: B 3 / L 594 südl.Frauenweiler Nach: B 3 / L 723 Wiesloch,Clubhaus Zählstelle: 6718 1119	15.000	810 (5,4%)	
5.214	3.116	B 54	HE	Von: OA Langendernbach Nach: Landesgrenze Zählstelle: 5414 0120	7.500	810 (10,8%)	WB 02KK
5.215	3.116	B 75	NI	Von: Trelder Berg (B 3) Nach: Buchholz i. d. N. (K 82) Zählstelle: 2625 0447	10.800	810 (7,5%)	
5.216	3.116	B 65	NI	Von: B 51 Nach: L 85 Zählstelle: 3615 0416	8.100	810 (10,0%)	
5.217	3.116	B 55	NW	Von: K45 Nach: L856 Zählstelle: 4615 2203	8.900	810 (9,1%)	
5.218	3.116	B 9	RP	Von: L 438 Nach: K 43 Zählstelle: 6216 0025	9.200	810 (8,8%)	
5.219	3.116	B 12	BY	Von: Kempten, Bleicherstrasse Nach: AS Kempten (A 7) Zählstelle: 8228 9100	17.600	810 (4,6%)	

Nr	Rang	Straße	BL	Infos	DTV	SV (SV%)	BVWP
5.220	3.117	B 229	NW	Von: BA Grenze Nach: L 528/Radevormwald, Dortmunder Straße Zählstelle: 4810 2250	9.300	809 (8,7%)	WB 02KK
5.221	3.117	B 39	BW	Von: B39/L1102 Ellhofen Nach: B39/L1035 Willsbach Zählstelle: 6822 1100	14.700	809 (5,5%)	VB 02KK
5.222	3.117	B 174	SN	Von: B 171/B 174 Marienberg Nach: B 174/K 8131 Zählstelle: 5344 1106	14.700	809 (5,5%)	VB 02KK
5.223	3.117	B 297	BW	Von: B297/K6764 bei Altenburg Nach: B 297/L374 Mittelstadt Zählstelle: 7421 1115	10.500	809 (7,7%)	
5.224	3.118	B 46	HE	Von: Offenbach B43 Nach: Offenbacher Kreuz Zählstelle: 5918 0213	17.200	808 (4,7%)	
5.225	3.118	B 96	MV	Von: OA Neustrelitz (Kn. Nord) Nach: Kn. MST 19 (Tollenseheim) Zählstelle: 2644 1727	9.400	808 (8,6%)	VB 24KK
5.226	3.118	B 311	BW	Von: AS Geisingen (A 81) Nach: OD Grenze Tuttlingen Zählstelle: 8018 1101	9.400	808 (8,6%)	WB 02KK
5.227	3.119	B 14	BW	Von: B14/L355b Hohenberg Nach: B14/B463 Riedboden Zählstelle: 7518 1103	11.700	807 (6,9%)	
5.228	3.119	B 39	RP	Von: K 9 Nach: A 65 AS Neustadt-Speyer (13) Zählstelle: 6615 0963	20.700	807 (3,9%)	
5.229	3.120	B 273	BB	Von: AS Potsdam-Nord (A 10) Nach: Marquardt, L 92 Zählstelle: 3543 2050	12.600	806 (6,4%)	
5.230	3.120	B 512	BY	Von: AS Pocking (A 3) Nach: L2110 Neuhaus a. Inn Zählstelle: 7546 9871	6.300	806 (12,8%)	
5.231	3.120	B 457	HE	Von: Lich Nach: AS Fernwald (A 5) Zählstelle: 5418 0701	14.400	806 (5,6%)	
5.232	3.120	B 269	SL	Von: B10/B269, Neububach Nach: B269/L334, Lebach Zählstelle: 6507 0080	13.000	806 (6,2%)	VB 02KK
5.233	3.120	B 474	NW	Von: L 570 Nach: B 70 b. Ahaus Zählstelle: 3908 2402	12.400	806 (6,5%)	
5.234	3.120	B 5	SH	Von: Itzehoe Nach: Wilster Zählstelle: 2021 0521	7.600	806 (10,6%)	
5.235	3.121	B 57	NW	Von: KV Erkelenz Nach: L 46 Zählstelle: 4903 2206	12.200	805 (6,6%)	
5.236	3.121	B 91	ST	Von: B 91n / OU Zeitz Nach: L 197 / Theißen Zählstelle: 4938 3047	12.200	805 (6,6%)	

Nr	Rang	Straße	BL	Infos	DTV	SV (SV%)	BVWP
5.237	3.121	B 388	BY	Von: Fischerhäuser Nach: Wernldfing Anschl. St. 2580 Zählstelle: 7736 9100	12.200	805 (6,6%)	
5.238	3.121	B 191	NI	Von: Dannenberg/Elbe (L 256) Nach: Quickborn (K 10) Zählstelle: 2833 0456	6.100	805 (13,2%)	WB 02KK
5.239	3.121	B 475	NW	Von: AS Soest-Ost (A44) Nach: L 747 Soest Zählstelle: 4414 2236	9.700	805 (8,3%)	
5.240	3.121	B 248	NI	Von: Abzweig B 82 Nach: Abzweig K 53 Zählstelle: 4027 0468	8.300	805 (9,7%)	
5.241	3.121	B 273	BB	Von: Oranienburg, B 96 Nach: Germendorf, L 172 Zählstelle: 3245 2010	8.300	805 (9,7%)	
5.242	3.121	B 2	BY	Von: W Mering Emd. AIC 12 Nach: W Mering Emd. St 2380 Zählstelle: 7731 9100	11.500	805 (7,0%)	WB 24KK
5.243	3.121	B 174	SN	Von: B 174/S 228 Nach: B 174/S 235 Zählstelle: 5244 1107	14.900	805 (5,4%)	
5.244	3.122	B 96	BB	Von: Dannenwalde Nach: Fürstenberg, L15n, Rheinsberg Zählstelle: 2844 2050	6.000	804 (13,4%)	VB 02KK
5.245	3.122	B 243	TH	Von: L 2064 Nach: L 1034/L 2061 Zählstelle: 4429 0011	4.700	804 (17,1%)	
5.246	3.122	B 215	NI	Von: Verden Nach: Rotenburg Zählstelle: 2922 0458	9.800	804 (8,2%)	
5.247	3.122	B 265	NW	Von: Kreisel Siechhaus Nach: Zülpich Zählstelle: 5206 1204	9.800	804 (8,2%)	
5.248	3.123	B 104	MV	Von: OA Brüel Nach: Abzw, L 141-Sternberg Zählstelle: 2236 0165	7.500	803 (10,7%)	
5.249	3.124	B 264	NW	Von: L11 Nach: L241 Zählstelle: 5103 2203	13.600	802 (5,9%)	VB 02KK
5.250	3.124	B 217	NI	Von: Weetzen Nach: Ronnenberg Zählstelle: 3623 3330	19.100	802 (4,2%)	VB 04KK
5.251	3.124	B 312	BW	Von: AS Stuttgart-Plieningen (A 8) Nach: B 312/L 1205 Bernhausen Zählstelle: 7321 1104	19.100	802 (4,2%)	
5.252	3.125	B 9	RP	Von: L 82 Nach: B 266 Sinzig Zählstelle: 5409 7009	17.800	801 (4,5%)	
5.253	3.125	B 72	NI	Von: Georgsheil Nach: Aurich Zählstelle: 2510 0415	17.800	801 (4,5%)	

Nr	Rang	Straße	BL	Infos	DTV	SV (SV%)	BVWP
5.254	3.125	B 19	BW	Von: B19 Auf-und Abfahrt Oberkochen Zeiss Nach: B19 Auf-und Abfahrt Oberkochen Nord Zählstelle: 7226 1105	9.100	801 (8,8%)	
5.255	3.125	B 312	BW	Von: B312/K7503 Ringschnait Nach: B312/L265 Ochsenhausen Zählstelle: 7925 1102	9.100	801 (8,8%)	VB 02KK
5.256	3.125	B 466	BW	Von: B466/L1163 Abzw. Steinheim Nach: B466 Heidenheim Zählstelle: 7326 1103	15.700	801 (5,1%)	WB 02KK
5.257	3.126	B 16	BY	Von: AS Mindelheim (A 96) Nach: OD Mindelheim (MN 25) Zählstelle: 7929 9223	11.600	800 (6,9%)	
5.258	3.126	B 428	RP	Von: L 413 Abzw. Bosenheim Nach: Kreisel Bosenheim Zählstelle: 6113 0045	13.800	800 (5,8%)	
5.259	3.126	B 492	BW	Von: Schelklingen Nach: OD-Grenze Blaubeuren Zählstelle: 7624 1101	8.700	800 (9,2%)	
5.260	3.126	B 3	NI	Von: L590 (Stroit) Nach: B64 (Brunsen) Zählstelle: 4125 0910	5.300	800 (15,1%)	
5.261	3.126	B 304	BY	Von: Frabertsham Nach: Obing Zählstelle: 7940 9133	6.300	800 (12,7%)	WB 02KK
5.262	3.126	B 441	NI	Von: B 482 südl. Leese Nach: L 360 Zählstelle: 3520 0483	6.300	800 (12,7%)	
5.263	3.126	B 36	BW	Von: B36/Kreisgrenze Durmersheim Nach: B36/K3581 Rheinstetten-Forchheim Zählstelle: 7015 1105	20.000	800 (4,0%)	
5.264	3.126	B 200	SH	Von: Exe Nach: Duburg Zählstelle: 1222 0162	20.000	800 (4,0%)	
5.265	3.126	B 101	BB	Von: Elsterwerda, B 169 Nach: Bad Liebenwerda, B 183 Zählstelle: 4446 2002	8.000	800 (10,0%)	VB 02KK
5.266	3.126	B 11	BY	Von: Geretsried N Nach: Emd. Toel 22, Gelting Zählstelle: 8134 9128	25.800	800 (3,1%)	
5.267	3.126	B 91	ST	Von: AS Weißenfels (A 9) Nach: B 87 östl. Wießenfels Zählstelle: 4838 3904	12.300	800 (6,5%)	
5.268	3.127	B 236	NW	Von: AS Schürufer Str. Nach: AS Am Remberg Zählstelle: 4511 2101	22.200	799 (3,6%)	VB 04KB
5.269	3.127	B 4	TH	Von: Greußen Nach: Kirchengel Zählstelle: 4731 0102	7.200	799 (11,1%)	VB 02KK
5.270	3.127	B 414	RP	Von: Hof, Sägewerk Nach: B 54, B 414 Kr. Zählstelle: 5314 0125	6.100	799 (13,1%)	

Nr	Rang	Straße	BL	Infos	DTV	SV (SV%)	BVWP
5.271	3.127	B 58	NW	Von: L 1 Nach: L 104 Zählstelle: 4306 2203	9.400	799 (8,5%)	
5.272	3.127	B 279	BY	Von: L 2284 / Ermershausen Nach: L 2284 / Maroldsweisach Zählstelle: 5729 9101	4.900	799 (16,3%)	WB* 02KK
5.273	3.128	B 32	BW	Von: B32 Ravensburg Nach: B32/L326 südl. Kofeld Zählstelle: 8223 1122	11.400	798 (7,0%)	WB 02KK
5.274	3.128	B 270	RP	Von: L 499 Nach: L 477 Zählstelle: 6711 7047	13.300	798 (6,0%)	
5.275	3.128	B 1	NI	Von: B 1 / L 425 Nach: Hemmendorf B 1 / K 7 Zählstelle: 3923 0406	9.500	798 (8,4%)	WB 02KK
5.276	3.128	B 428	RP	Von: L 411 Abzw. Hackenheim Nach: L 413 Abzw. Bosenheim Zählstelle: 6113 0044	9.500	798 (8,4%)	
5.277	3.128	B 169	BB	Von: AS Cottbus-West, A 15 Nach: Drebkau, L 52 Zählstelle: 4351 3653	10.100	798 (7,9%)	VB 02KK
5.278	3.129	B 279	BY	Von: NES 2 / N Grosseibstadt Nach: L 2282 / Bad Koenigshofen S Zählstelle: 5628 9101	6.700	797 (11,9%)	
5.279	3.129	A 20	BB	Von: AS Pasewalk-Süd (36) Nach: AS Prenzlau-Ost (37) Zählstelle: 2649 1001	9.600	797 (8,3%)	
5.280	3.129	B 8	BY	Von: Unterferrieden Nach: Posbauer-Heng Zählstelle: 6634 9150	9.600	797 (8,3%)	
5.281	3.129	B 93	TH	Von: Kreuz B 7/L 1355 b. Windischleuba Nach: Landesgrenze Sachsen Zählstelle: 4940 0002	9.600	797 (8,3%)	
5.282	3.129	B 175	SN	Von: B 175/S 242 Nach: B 175/K 8257/S 247 Zählstelle: 4942 1105	4.800	797 (16,6%)	
5.283	3.130	A 1	SL	Von: AS Quierschied (144) Nach: AS Holz (145) Zählstelle: 6608 0182	15.600	796 (5,1%)	
5.284	3.130	A 555	NW	Von: AK Kreuz Bonn-Nord (A 565) Nach: Anschluss Bonn (7) Zählstelle: 5208 2117	21.500	796 (3,7%)	
5.285	3.130	B 201	SH	Von: Kreisgrenze Nach: Treia Zählstelle: 1421 0607	4.300	796 (18,5%)	
5.286	3.131	B 64	NI	Von: L 489 Dannhausen Nach: Bad Gandersheim-Ost (Kellermann) Zählstelle: 4126 0413	8.200	795 (9,7%)	WB 02KK
5.287	3.131	B 175	SN	Von: B 169/B 175 Döbeln Nach: B 175/B 176 b. Hartha Zählstelle: 4843 1102	8.200	795 (9,7%)	VB 02KK

Nr	Rang	Straße	BL	Infos	DTV	SV (SV%)	BVWP
5.288	3.131	B 212	NI	Von: K344 Nach: L860 Zählstelle: 2516 0427	15.000	795 (5,3%)	WB 02KK
5.289	3.131	B 249	TH	Von: L 1008 Nach: K 2060 K Zählstelle: 4728 0044	7.500	795 (10,6%)	
5.290	3.131	B 81	ST	Von: B 81 / OE Halberstadt Nach: B 81 / B 245 nördl. Halberstadt Zählstelle: 4032 4058	13.700	795 (5,8%)	WB 02KK
5.291	3.131	B 169	SN	Von: B 169/K 8233 Nach: B 169/S 201 Zählstelle: 5044 1105	5.800	795 (13,7%)	
5.292	3.132	B 9	NW	Von: NK 5007 072 Nach: NK 5107 006 Zählstelle: 5007 2218	20.900	794 (3,8%)	
5.293	3.132	B 455	HE	Von: AS an B 54 Nach: Emd. L 3037 Zählstelle: 5915 0640	18.900	794 (4,2%)	
5.294	3.132	B 414	RP	Von: K 15 Marzhausen Nach: K 10 Müba (Zst. Weg Marzhausen) Zählstelle: 5312 0116	9.800	794 (8,1%)	
5.295	3.132	B 74	NI	Von: L 122 N Nach: L 122 S Zählstelle: 2619 0436	6.300	794 (12,6%)	
5.296	3.132	B 312	BW	Von: B312/K7578 Oberopfingen Nach: Landesgrenze Bayern Zählstelle: 7926 1101	5.400	794 (14,7%)	
5.297	3.132	B 68	NI	Von: L 838 Hemmelte Nach: L 837 Stapelfeld Zählstelle: 3213 0402	6.200	794 (12,8%)	
5.298	3.132	B 75	SH	Von: L 82 Nach: AS Bad Oldesloe-Süd (A 21) Zählstelle: 2227 0303	11.500	794 (6,9%)	
5.299	3.133	B 303	BY	Von: Emd. St2191 Nach: Emd. St2208 Zählstelle: 5733 9200	7.700	793 (10,3%)	
5.300	3.133	B 322	NI	Von: B 439 b. Groß Mackenstedt Nach: B 51 b. Obernheide Zählstelle: 3018 0472	7.700	793 (10,3%)	
5.301	3.134	B 70	NW	Von: K 20 Nach: B 474 Ahaus Zählstelle: 3907 2403	13.900	792 (5,7%)	WB 02KK
5.302	3.134	B 93	TH	Von: Lamdesgremue Sachsen Nach: L 1354 Zählstelle: 5140 0001	8.900	792 (8,9%)	VB 02KK
5.303	3.134	B 414	RP	Von: Kr. L 285 Kirburg Nach: Emd. K 31 Lautzenbrücken Zählstelle: 5313 0123	9.000	792 (8,8%)	WB 02KK
5.304	3.134	B 51	NW	Von: NK 5107 071 Nach: NK 5107 031 Zählstelle: 5107 2223	24.000	792 (3,3%)	

Nr	Rang	Straße	BL	Infos	DTV	SV (SV%)	BVWP
5.305	3.134	B 38	HE	Von: Landesgrenze (Saukopftunnel) Nach: L 3408 Zählstelle: 6418 0613	17.600	792 (4,5%)	
5.306	3.134	B 62	NW	Von: B62/B62n Siegen Eisenfelder Straße Nach: Zählstelle: 5114 2152	12.000	792 (6,6%)	VB 02KK
5.307	3.134	B 175	SN	Von: B 175/B 180 Waldenburg Nach: A 4 AS Glauchau-Ost (64) Zählstelle: 5141 1102	8.800	792 (9,0%)	
5.308	3.134	B 52	RP	Von: A 602 AS Trier-Ehrang (ohne Nummer) Nach: K 77 Mertesdorf Zählstelle: 6206 0903	8.000	792 (9,9%)	
5.309	3.134	B 64	NI	Von: Bad Gandersheim-West (Kläranlage) Nach: K 651 Zählstelle: 4125 0412	8.000	792 (9,9%)	WB 02KK
5.310	3.134	B 104	MV	Von: OU Schönberg Nach: A 20 Zählstelle: 2131 0034	7.200	792 (11,0%)	
5.311	3.134	B 9	NW	Von: AS Neuss-Uedesheim (A 46) Nach: L 137 Zählstelle: 4806 2205	10.700	792 (7,4%)	
5.312	3.134	B 248	NI	Von: Lüchow (L 261) Nach: Plate (B 493) Zählstelle: 3032 0482	10.700	792 (7,4%)	VB 02KK
5.313	3.134	B 55	NW	Von: AS Meschede (A 46) Nach: K45 Zählstelle: 4615 2223	9.100	792 (8,7%)	
5.314	3.134	B 55	NW	Von: L 715 Nach: L 737 Zählstelle: 4814 2303	8.700	792 (9,1%)	
5.315	3.134	B 103	MV	Von: Knoten B104 Kluess Nach: Knoten GÜ 21 Zählstelle: 2239 0231	8.700	792 (9,1%)	
5.316	3.135	B 44	HE	Von: L3411 Nach: OU Biblis Zählstelle: 6316 0310	9.200	791 (8,6%)	
5.317	3.135	B 13	BY	Von: AS Ansbach (A 6) Nach: Merkendorf Zählstelle: 6730 9216	8.600	791 (9,2%)	VB 02KK
5.318	3.136	B 83	HE	Von: Abzweig L 3208 (OD Rotenburg) Nach: Abzweig L 3304 Zählstelle: 4924 0402	7.600	790 (10,4%)	
5.319	3.136	B 279	BY	Von: L 2429 / S Wuelfershausen Nach: NES 2 / N Grosseibstadt Zählstelle: 5628 9100	7.900	790 (10,0%)	
5.320	3.136	B 8	BY	Von: Regensburg (B 8/R 39 b. Kneiting) Nach: Nbg.(Baulastgr. b. Winzer) Zählstelle: 6938 9111	16.800	790 (4,7%)	
5.321	3.136	B 436	NI	Von: Friedeburg Nach: Horsten Zählstelle: 2513 3312	9.400	790 (8,4%)	WB 02KK

Nr	Rang	Straße	BL	Infos	DTV	SV (SV%)	BVWP
5.322	3.137	A 1	SL	Von: AK Kreuz Saarbrücken (A 8) Nach: AS Quierschied (144) Zählstelle: 6608 0181	16.100	789 (4,9%)	
5.323	3.137	B 279	HE	Von: AS B 284/K 66 (Gersfeld) Nach: Landesgrenze Bayern Zählstelle: 5525 6911	4.900	789 (16,1%)	
5.324	3.137	B 51	NW	Von: L 830 Nach: Bauamtsgrenze Zählstelle: 3913 2301	5.800	789 (13,6%)	
5.325	3.137	B 413	RP	Von: L 305 Herschbach Nach: L 292 Herschbach Zählstelle: 5412 0106	8.300	789 (9,5%)	
5.326	3.138	B 2	BY	Von: Neugermering Nach: Puchheim-Ort Zählstelle: 7834 9110	21.900	788 (3,6%)	VB 02KK
5.327	3.138	B 101	BB	Von: Trebbin, B 246n, Zossen Nach: Thyrow, L 795 Zählstelle: 3745 2060	10.800	788 (7,3%)	VB 04KB
5.328	3.138	B 42	RP	Von: B 49 b. Koblenz Nach: Koblenz, Balthasa Neumann Straße Zählstelle: 5611 0982	21.300	788 (3,7%)	
5.329	3.138	B 388	BY	Von: AS L2580 Nach: AS L 2082(Bergham) Zählstelle: 7737 9101	11.100	788 (7,1%)	WB 02KK
5.330	3.138	B 96	MV	Von: OA Neubrandenburg Nach: Kreuzung L 273 Zählstelle: 2345 0163	10.500	788 (7,5%)	VB 24KK
5.331	3.139	B 9	NW	Von: L 5 Nach: AS Goch (A 57) Zählstelle: 4303 2203	12.700	787 (6,2%)	
5.332	3.139	B 412	RP	Von: L 83 Nach: L 114 Zählstelle: 5508 0313	6.100	787 (12,9%)	
5.333	3.139	A 23	SH	Von: AS Heide-Süd (3) Nach: AS Albersdorf (4) Zählstelle: 1821 0672	13.800	787 (5,7%)	
5.334	3.139	B 180	ST	Von: AS Naumburg (A 9) Nach: L 199 Zählstelle: 4837 3092	6.900	787 (11,4%)	WB 02KK
5.335	3.140	B 420	RP	Von: L 401 Nieder Olm Nach: A 63 AS Wörrstadt (6) Zählstelle: 6114 0034	13.100	786 (6,0%)	
5.336	3.140	A 1	RP	Von: AS Daun (119) Nach: AD Dreieck Vulkaneifel (A 48) Zählstelle: 5707 0002	8.100	786 (9,7%)	
5.337	3.140	B 70	NW	Von: L 558 Nach: K 21 Zählstelle: 4007 2400	8.100	786 (9,7%)	
5.338	3.141	B 466	BW	Von: B 466/K 1401 Donzdorf Nach: B466/L1160 Lauterstein Zählstelle: 7225 1100	7.700	785 (10,2%)	WB 02KK

Nr	Rang	Straße	BL	Infos	DTV	SV (SV%)	BVWP
5.339	3.141	B 101	SN	Von: A 14 AS Nossen-Ost (37) Nach: B 101/S 85 Zählstelle: 4846 1103	5.100	785 (15,4%)	
5.340	3.141	B 431	SH	Von: K 10 Nach: L 117 Zählstelle: 2224 0407	15.700	785 (5,0%)	
5.341	3.141	B 62	HE	Von: Friedensdorf Nach: Brungershausen Zählstelle: 5117 0105	10.900	785 (7,2%)	VB 02KK
5.342	3.141	B 199	SH	Von: AS Flensburg/Harrislee (A 7) Nach: Flensburg, Schäferhaus Zählstelle: 1222 0803	13.300	785 (5,9%)	
5.343	3.141	B 70	NI	Von: K 168 Nach: B 401 Zählstelle: 3010 0420	5.900	785 (13,3%)	
5.344	3.141	B 279	BY	Von: B 278-NES 10 Nach: NES 16 / Wegfurt Zählstelle: 5526 9100	5.900	785 (13,3%)	WB 02KK
5.345	3.142	B 96	BB	Von: Fürstenberg, L 15 n Nach: Lychen Landesgrenze Zählstelle: 2744 2050	5.600	784 (14,0%)	VB 02KK
5.346	3.142	B 13	BY	Von: OE Ingolstadt Nach: Sonnenbrücke Zählstelle: 7234 9100	19.600	784 (4,0%)	
5.347	3.142	B 532	BW	Von: B532 Palmrheinbrücke Grenzp. Nach: AS Weil am Rhein/Hünigen (A 5) Zählstelle: 8311 1109	19.600	784 (4,0%)	
5.348	3.142	B 76	SH	Von: L 309 Nach: L 57 Zählstelle: 1829 1149	16.000	784 (4,9%)	
5.349	3.142	B 247	TH	Von: L 1031 Nach: L 2103 Zählstelle: 4829 0036	9.800	784 (8,0%)	VB 02KK WB 24KK
5.350	3.142	B 209	NI	Von: Etzen (K 9) Nach: Amelinghausen (S), (L 234) Zählstelle: 2827 4621	8.000	784 (9,8%)	WB 02KK
5.351	3.142	B 414	RP	Von: Emd. K 32 Nach: Hof, Sägewerk Zählstelle: 5313 0124	8.000	784 (9,8%)	
5.352	3.142	B 3	NI	Von: Sprötze (K 45, K 72) Nach: Trelder Berg (B 75) Zählstelle: 2624 3320	7.000	784 (11,2%)	
5.353	3.142	B 87	SN	Von: B 87/S 25 Nach: B 87/S 25 Zählstelle: 4444 1106	6.700	784 (11,7%)	
5.354	3.143	B 169	BB	Von: Drebkau, L 52 Nach: Allmosen, B 96 Zählstelle: 4351 2002	8.900	783 (8,8%)	VB 02KK
5.355	3.143	B 247	TH	Von: B 88 Ohrdruf-Nord Nach: L 1028/L 2146 Zählstelle: 5130 0006	8.900	783 (8,8%)	WB 24KK

Nr	Rang	Straße	BL	Infos	DTV	SV (SV%)	BVWP
5.356	3.143	B 6	SN	Von: B 6/S 29 Nach: B 6/S 24 Zählstelle: 4643 1101	4.500	783 (17,4%)	WB 02KK
5.357	3.143	B 3	NI	Von: Gerzen Nach: Delligsen Zählstelle: 4024 0414	8.600	783 (9,1%)	
5.358	3.143	B 47	RP	Von: B 47neu Nach: AS B 47 Zählstelle: 6315 0213	8.600	783 (9,1%)	
5.359	3.143	B 58	NW	Von: B 221 Rampe Nach: B 9 W Geldern Zählstelle: 4503 2201	9.100	783 (8,6%)	
5.360	3.144	B 191	MV	Von: Kreuzung B 195-Dömitz Nach: Eldena Kreuzung L 07 Zählstelle: 2833 0081	4.800	782 (16,3%)	WB 02KK
5.361	3.144	B 56	NW	Von: Niederlassungsgrenze zur NL MG Nach: KP -B57 Zählstelle: 5003 2212	9.900	782 (7,9%)	VB 02KB
5.362	3.144	B 86	ST	Von: L 219 / Oberröblingen Nach: L 220 / K 2284 / Edersleben Zählstelle: 4533 3812	7.900	782 (9,9%)	
5.363	3.144	A 46	NW	Von: Anschluss L 702 Nach: AK Kreuz Hagen (A 45) Zählstelle: 4611 2162	23.000	782 (3,4%)	
5.364	3.144	B 189	ST	Von: L 53 / K 1187 Nach: 2. L 30 Zählstelle: 3436 6031	8.500	782 (9,2%)	VB 04KB als A 14
5.365	3.145	B 19	BY	Von: B 285 / Mellrichstadt Nach: Landesgrenze Thuringen Zählstelle: 5527 9103	6.300	781 (12,4%)	
5.366	3.145	B 3	BW	Von: B 3 / K 4155 bei Leimen Nach: B 3 / B 535 HD Rohrbach Süd Zählstelle: 6618 1114	27.900	781 (2,8%)	
5.367	3.145	B 265	NW	Von: Hergarten Nach: Gemünd Zählstelle: 5405 2208	5.500	781 (14,2%)	WB 02KK
5.368	3.145	B 184	SN	Von: B 184/K 7442/S 4 Nach: B 183a/B 184/S 4 Zählstelle: 4439 1104	6.100	781 (12,8%)	
5.369	3.146	B 62	TH	Von: OL Merkers Nach: L 1120 Zählstelle: 5126 6203	9.400	780 (8,3%)	VB 02KK
5.370	3.146	B 188	NI	Von: B 188 Nach: L 387 Zählstelle: 3526 0432	9.400	780 (8,3%)	
5.371	3.146	B 6	ST	Von: B 6 / 2. L 75 Nach: B 6 / K 2362 Zählstelle: 4233 4312	7.500	780 (10,4%)	VB 04KB
5.372	3.146	B 26	BY	Von: NO ASCHAFFENBURG in Ri Goldbach Nach: NO ASCHAFFENBURG in Ri Aschaffenburg Zählstelle: 6021 9206	20.000	780 (3,9%)	

Nr	Rang	Straße	BL	Infos	DTV	SV (SV%)	BVWP
5.373	3.146	B 42	RP	Von: B 49 b. Koblenz Nach: Pfaffendorf Zählstelle: 5611 0032	20.000	780 (3,9%)	VB 24KK
5.374	3.146	B 8	NW	Von: AS Lind (A 59) Nach: NK 5108 050 Zählstelle: 5108 2211	13.000	780 (6,0%)	
5.375	3.146	B 13	BY	Von: Kleinochsenfurt Nach: Sommerhausen Zählstelle: 6326 9102	12.000	780 (6,5%)	
5.376	3.146	B 96	MV	Von: Knotenpunkt MST 19 (Groß Nemerow) Nach: Knotenpunkt L 33 (Abzw. Burg Starg.) Zählstelle: 2545 0149	10.400	780 (7,5%)	VB 24KK
5.377	3.146	B 327	RP	Von: K 100 Hausbay Nach: L 218 Braunshorner Lücke Zählstelle: 5811 0094	10.000	780 (7,8%)	
5.378	3.146	A 20	MV	Von: AS Gützkow (27) Nach: AS Jarmen (28) Zählstelle: 2046 0038	6.500	780 (12,0%)	
5.379	3.146	B 85	BY	Von: (Förtchendorf) St2198 (Rothenkirchen) Nach: Emd. KC9 Zählstelle: 5633 9102	5.200	780 (15,0%)	
5.380	3.147	B 415	BW	Von: B415/K5340 Lahr Nach: B415/L102 bei Reichenbach Zählstelle: 7613 1100	17.700	779 (4,4%)	WB 02KK
5.381	3.147	B 27	BY	Von: Karlstadt Nach: Retzbach Zählstelle: 6024 9100	11.800	779 (6,6%)	
5.382	3.147	B 243	TH	Von: L 2070 Nach: L 2068 Zählstelle: 4430 0012	5.900	779 (13,2%)	VB 02KK
5.383	3.147	B 214	NI	Von: B68alt Bersenbrück Nach: L 75 Zählstelle: 3414 0437	4.400	779 (17,7%)	WB 02KK
5.384	3.148	B 192	MV	Von: Autobahnanschluß BAB A20 Nach: Abzw, L 101 Neukloster Zählstelle: 2135 1711	7.700	778 (10,1%)	
5.385	3.148	B 101	BB	Von: Herzberg, B 87 Nach: Brandis, B 187 Zählstelle: 4245 2004	5.400	778 (14,4%)	VB 02KK
5.386	3.148	B 248	NI	Von: L 625 Nach: AS Braunschweig-Ost (A 2) Zählstelle: 3629 0463	16.200	778 (4,8%)	VB 02KK
5.387	3.149	B 58	NW	Von: L 586 Nach: B 475 b. Beckup (A 2) Zählstelle: 4214 2306	6.700	777 (11,6%)	VB 02KK
5.388	3.149	B 437	NI	Von: Friedeburg Nach: AS Varel/Bockhorn (A 29) Zählstelle: 2614 0471	10.500	777 (7,4%)	
5.389	3.150	B 70	NW	Von: Stadtlohn Nach: L 608 Zählstelle: 3907 2400	9.700	776 (8,0%)	WB 02KK

Nr	Rang	Straße	BL	Infos	DTV	SV (SV%)	BVWP
5.390	3.150	B 420	RP	Von: B 50 b. Bickelheim Nach: K 18 Zählstelle: 6114 0130	9.700	776 (8,0%)	WB 02KK
5.391	3.150	B 76	SH	Von: Kiel Steenbeker Weg Nach: Emd. K 24 Zählstelle: 1626 0539	23.500	776 (3,3%)	
5.392	3.151	B 2	BB	Von: Neufahrland, L 92 Nach: Groß Glienicke, L 20 Zählstelle: 3544 2050	13.600	775 (5,7%)	
5.393	3.151	B 207	SH	Von: B 207 Nach: B 208 Zählstelle: 2330 0429	11.400	775 (6,8%)	
5.394	3.151	B 229	NW	Von: K 14 Nach: K 12 Zählstelle: 4712 2210	11.400	775 (6,8%)	VB 02KK
5.395	3.151	B 300	BY	Von: Ziemetshausen Emd. ST 2027 Nach: Uttenhofen Emd. St 2027 Zählstelle: 7729 9155	6.800	775 (11,4%)	
5.396	3.151	B 104	MV	Von: A 20 Nach: Kreuzung L 02 Zählstelle: 2232 0035	5.700	775 (13,6%)	WB 02KK
5.397	3.151	B 220	NW	Von: Kleve Nach: L 8 Kellen Zählstelle: 4103 2208	15.200	775 (5,1%)	VB 02KK
5.398	3.151	B 54	NW	Von: L 711 Nach: K 6 Zählstelle: 4913 2202	7.600	775 (10,2%)	VB 04KB
5.399	3.151	B 189	BB	Von: AS Pritzwalk, A 24 Nach: AS Wittstock, A 19 Zählstelle: 2840 3110	7.600	775 (10,2%)	VB 02KK
5.400	3.151	B 191	MV	Von: AS Neustadt-Glewe (A 24) Nach: OE Parchim Zählstelle: 2536 0173	7.600	775 (10,2%)	VB 02KK
5.401	3.151	B 466	BY	Von: Pfäfflingen Emd. DON 5 Nach: NO Oettingen Emd. St2214 Zählstelle: 7029 9185	7.600	775 (10,2%)	
5.402	3.151	B 62	HE	Von: Lehrbach Nach: Kirtorf Zählstelle: 5220 0103	5.100	775 (15,2%)	WB 02KK
5.403	3.151	B 3	BW	Von: B 3 / K 4156 Nussloch, Massengasse Nach: B 3 / K 4155 bei Leimen Zählstelle: 6618 1115	28.700	775 (2,7%)	
5.404	3.151	B 81	ST	Von: B 6n, AS Heimbürg Nach: L 82 Zählstelle: 4131 4054	12.300	775 (6,3%)	WB 24KK
5.405	3.151	B 420	RP	Von: A 62 AS Kusel (7) Nach: L 360 Zählstelle: 6410 0951	12.300	775 (6,3%)	
5.406	3.151	B 72	NI	Von: B 401 Nach: K 343 Zählstelle: 2912 0422	5.200	775 (14,9%)	

Nr	Rang	Straße	BL	Infos	DTV	SV (SV%)	BVWP
5.407	3.151	B 38	HE	Von: K 8 Nach: B 460 Zählstelle: 6318 0408	12.700	775 (6,1%)	VB 02KK
5.408	3.152	B 106	MV	Von: Ludwigslust B191 Nach: AS Ludwigslust (A 24) Zählstelle: 2634 0103	8.900	774 (8,7%)	VB 04KB als A 14
5.409	3.152	B 179	BB	Von: Königs Wusterhausen L 40 Nach: AS Königs Wusterhausen, A 10 Zählstelle: 3647 2070	15.800	774 (4,9%)	VB 02KK
5.410	3.152	B 475	NW	Von: K 11 Nach: K 9 Zählstelle: 3812 1301	4.900	774 (15,8%)	
5.411	3.152	B 191	NI	Von: Quickborn (K 10) Nach: Dömitz (B 195) Zählstelle: 2833 4561	6.000	774 (12,9%)	
5.412	3.152	B 486	HE	Von: Langen K172 Nach: Offenthal L3317 Zählstelle: 6018 0355	18.000	774 (4,3%)	VB 02KK
5.413	3.152	B 255	HE	Von: Seelbach (OE) Nach: Ballersbach (K 58) Zählstelle: 5316 0305	10.600	774 (7,3%)	VB 02KK
5.414	3.152	B 87	BB	Von: Luckau, L 52 Nach: B 96 Zählstelle: 4148 2011	5.300	774 (14,6%)	VB 02KK
5.415	3.152	B 201	SH	Von: Lürsschau Nach: Schleswig Zählstelle: 1423 0609	11.900	774 (6,5%)	
5.416	3.152	B 44	HE	Von: Gernsheim Nach: Biebesheim Zählstelle: 6216 0573	9.100	774 (8,5%)	
5.417	3.152	B 185	ST	Von: L 72 SBA-Gr. B 6 n Nach: AS Aschersleben Ost Zählstelle: 4235 4380	9.100	774 (8,5%)	
5.418	3.152	A 143	ST	Von: AS Halle-Neustadt (3) Nach: AS Teutschenthal (4) Zählstelle: 4537 3840	6.500	774 (11,9%)	
5.419	3.152	A 143	ST	Von: AS Teutschenthal (4) Nach: AS Holleben (5) Zählstelle: 4537 7068	6.500	774 (11,9%)	
5.420	3.152	A 143	ST	Von: AS Holleben (5) Nach: AD Dreieck Halle-Süd (A 38) Zählstelle: 4537 7067	6.500	774 (11,9%)	
5.421	3.152	A 38	ST	Von: AD Dreieck Halle-Süd (A 14) Nach: AS Bad Lauchstädt (23) Zählstelle: 4537 7060	6.500	774 (11,9%)	
5.422	3.152	B 70	NW	Von: B 224 Nach: L 829 Zählstelle: 4207 2405	6.500	774 (11,9%)	
5.423	3.152	B 240	NI	Von: L 588/K 7 Halle Nach: K 17 Scharfoldendorf Zählstelle: 4023 0426	6.500	774 (11,9%)	WB 02KK

Nr	Rang	Straße	BL	Infos	DTV	SV (SV%)	BVWP
5.424	3.153	B 225	NW	Von: Coesfeld Händelstraße/Hammer Weg Nach: L 608 (Umgehungsstraße) Zählstelle: 4308 2206	13.800	773 (5,6%)	
5.425	3.153	B 180	ST	Von: B 180n OU Querfurt Nach: SBA-Gr. Sangerhausen Zählstelle: 4535 3359	6.900	773 (11,2%)	
5.426	3.153	B 180	ST	Von: SBA-Gr. Halle Nach: AS Eisleben (A 38) Zählstelle: 4435 1060	6.900	773 (11,2%)	
5.427	3.154	B 216	NI	Von: Barendorf (W), (K 28) Nach: Bavendorf (K 14) Zählstelle: 2729 0471	11.700	772 (6,6%)	
5.428	3.154	B 22	BY	Von: NEW 28 bei Michldorf Nach: NEW 41 nördl. Wieselrieth Zählstelle: 6339 9105	5.400	772 (14,3%)	
5.429	3.154	B 15	BY	Von: AS B 388 Taufkirchen(Vils)/Velden Nach: AS L2330 Zählstelle: 7638 9106	6.600	772 (11,7%)	VB 02KK
5.430	3.154	B 218	NI	Von: L 70 Nach: B 68 b. Hespe Zählstelle: 3513 0446	6.600	772 (11,7%)	WB 02KK
5.431	3.154	B 9	NW	Von: L 362 Nach: B 57 Rampe Zählstelle: 4202 2218	19.300	772 (4,0%)	
5.432	3.155	B 321	MV	Von: OA Schwerin Nach: A 241 AS Schwerin-Ost-Crivitz Zählstelle: 2434 0117	20.300	771 (3,8%)	
5.433	3.155	B 92	TH	Von: B 94 Greiz Nach: B 94 Zeulenroda Zählstelle: 5339 0002	13.300	771 (5,8%)	
5.434	3.155	B 2	BY	Von: N Emd. B23 Oberau S Nach: S Emd. Bahnhofstrasse Oberau Zählstelle: 8432 9995	18.800	771 (4,1%)	
5.435	3.155	B 64	NW	Von: K 18, Paderborn Nach: ZSt. 2201, Brakel Zählstelle: 4220 2200	9.400	771 (8,2%)	
5.436	3.155	B 77	SH	Von: Emd. L 127 Nach: AS 328 Zählstelle: 1723 1147	8.200	771 (9,4%)	
5.437	3.155	B 14	BY	Von: Müncherlbach Nach: Grossweismannsdorf Zählstelle: 6631 9141	11.500	771 (6,7%)	
5.438	3.155	B 252	NW	Von: K 50, Riesel Nach: L 825, Steinheim Zählstelle: 4221 2300	6.700	771 (11,5%)	
5.439	3.156	B 240	NI	Von: B 83 b. Hehlen Nach: L 588 Halle Zählstelle: 4023 0425	7.200	770 (10,7%)	WB 02KK
5.440	3.156	B 64	NI	Von: B 64 / L 583 Nach: B 64 / K 31 Landesgrenze Zählstelle: 4124 0409	5.100	770 (15,1%)	

Nr	Rang	Straße	BL	Infos	DTV	SV (SV%)	BVWP
5.441	3.156	B 239	NW	Von: Ende OD Holzhausen Nach: L 712n Zählstelle: 3918 2285	14.000	770 (5,5%)	VB 02KK
5.442	3.156	A 20	BB	Von: AS Prenzlau-Ost (37) Nach: AS Prenzlau-Süd (38) Zählstelle: 2649 1002	10.000	770 (7,7%)	
5.443	3.156	B 432	SH	Von: K 86 Nach: AS Bad Segeberg-Süd (A 21) Zählstelle: 2127 0317	10.400	770 (7,4%)	WB 02KK
5.444	3.156	B 71	ST	Von: AS Könnern (A 14) Nach: B 71 / L 149 Zählstelle: 4236 1323	5.700	770 (13,5%)	
5.445	3.157	B 87	ST	Von: B 91 b. Weissenfels Nach: Weissenfels, Kreisverkehr Zählstelle: 4837 3902	11.300	768 (6,8%)	WB 02KK
5.446	3.157	B 54	RP	Von: OD Waldmühlen Nach: L 299 Zählstelle: 5414 0051	6.800	768 (11,3%)	WB 02KK
5.447	3.157	B 286	BY	Von: L 2272 / Alitzheim Nach: L 2275 / Gerolzhofen Zählstelle: 6028 9101	6.800	768 (11,3%)	
5.448	3.157	B 11	BY	Von: AS Freising-Sued (A 92) N Nach: Achering Zählstelle: 7636 9100	12.000	768 (6,4%)	
5.449	3.157	B 327	RP	Von: K 79 Nach: A 61 AS Koblenz/Waldesch (40) Zählstelle: 5711 0076	12.000	768 (6,4%)	WB 24KK
5.450	3.157	B 470	BY	Von: Höchststadt a. d. Aisch Nach: Germsdorf Zählstelle: 6330 9172	12.000	768 (6,4%)	
5.451	3.157	B 11	BY	Von: Gotteszell (REG 14) Nach: Patersdorf (B85) Zählstelle: 7043 9400	10.100	768 (7,6%)	VB 02KK
5.452	3.157	B 588	BY	Von: Kager Nach: Reischach Zählstelle: 7742 9182	7.600	768 (10,1%)	WB 02KK
5.453	3.157	B 8	NW	Von: AS Opladen (A 3) Nach: AS Opladen (A 3) FR Reuschenberg Zählstelle: 4907 2209	30.700	768 (2,5%)	
5.454	3.158	B 207	SH	Von: B 207 Nach: K 35 Zählstelle: 2330 0430	13.700	767 (5,6%)	
5.455	3.158	B 253	HE	Von: Abzweig B 4 Dauerzählstelle Wega Nach: Zählstelle: 4821 6408	11.800	767 (6,5%)	
5.456	3.158	B 327	RP	Von: K 100 Nach: K 99 Zählstelle: 6208 0119	5.900	767 (13,0%)	
5.457	3.158	B 62n	NW	Von: B 62 -BAB Zubringer Nach: B 62 -City Galerie Zählstelle: 5114 2261	21.300	767 (3,6%)	

Nr	Rang	Straße	BL	Infos	DTV	SV (SV%)	BVWP
5.458	3.158	B 290	BW	Von: B29/B290 bei Immenhofen Nach: B290/K3320 Abzw. Schwabsberg Zählstelle: 7126 1106	10.500	767 (7,3%)	
5.459	3.158	B 4	TH	Von: Brattendorf Nach: Ratscher Zählstelle: 5530 0004	7.300	767 (10,5%)	VB 04KB als A 73
5.460	3.158	B 247	TH	Von: L 1012 Nach: L 2017 Zählstelle: 4527 4442	7.300	767 (10,5%)	VB 02KK
5.461	3.159	B 104	MV	Von: Emd. L 09 Nach: OE Brüel Zählstelle: 2236 0154	6.900	766 (11,1%)	
5.462	3.159	B 415	BW	Von: B3/B36 Lahr Nach: B415/K5340 Lahr Zählstelle: 7613 1102	17.400	766 (4,4%)	WB 02KK
5.463	3.159	B 256	NW	Von: AS Sinspert/Volkenrath Nach: AS Reichshof/Bergneustadt (A 4) Zählstelle: 5011 2207	11.600	766 (6,6%)	
5.464	3.159	B 91	ST	Von: L 191 / Theißen Nach: L 190 Zählstelle: 4838 3049	8.700	766 (8,8%)	VB 02KK
5.465	3.159	B 253	HE	Von: Wega Nach: Ungedanken Zählstelle: 4821 0413	8.700	766 (8,8%)	
5.466	3.159	B 70	NW	Von: K 21 Nach: K 14 Zählstelle: 4007 4425	8.800	766 (8,7%)	WB 02KK
5.467	3.159	B 454	HE	Von: L 3155 Nach: B 254, Trutzheimer Kreisel Zählstelle: 5021 0301	8.800	766 (8,7%)	
5.468	3.159	B 3	NI	Von: Hoop Nach: Wardböhlen Zählstelle: 3125 0409	6.600	766 (11,6%)	WB 02KK
5.469	3.159	B 51	NI	Von: B 51/OU Diepholz Nach: B 51/L 344 Zählstelle: 3316 0421	6.600	766 (11,6%)	VB 02KK
5.470	3.160	B 73	NI	Von: L 116 Nach: B 495 Hemmoor Zählstelle: 2321 0423	8.600	765 (8,9%)	WB* 02KK
5.471	3.160	B 291	BW	Von: B 291 Walldorf BAB Anschluss Nach: B 291 Walldorf, Seitenarm Zählstelle: 6617 1134	15.000	765 (5,1%)	
5.472	3.160	B 109	MV	Von: KP B 197 Nach: KP B 110 Zählstelle: 2147 0265	5.100	765 (15,0%)	
5.473	3.161	B 85	BY	Von: Emd. B 2 (NEUDORF) Nach: AS Pegnitz (A 9) Zählstelle: 6235 9107	9.100	764 (8,4%)	
5.474	3.161	B 475	NI	Von: Landesgrenze NRW Nach: B 51 Zählstelle: 3913 0466	3.900	764 (19,6%)	

Nr	Rang	Straße	BL	Infos	DTV	SV (SV%)	BVWP
5.475	3.161	B 8	HE	Von: AS Limburg-Süd (A 3) Nach: Emd. L 3448 Zählstelle: 5614 0209	13.400	764 (5,7%)	VB 02KK
5.476	3.161	B 158	BB	Von: Seefeld, L 30 Nach: Blumberg, L 31 Zählstelle: 3348 2004	11.400	764 (6,7%)	VB 02KK
5.477	3.161	B 31	BW	Von: B31 Grenze F/D Rhein Breisach Nach: B31/L114 Breisach Kreisverkehr Zählstelle: 7911 1100	16.600	764 (4,6%)	
5.478	3.161	B 247	TH	Von: B 88 Ohrdruf-Süd Nach: B 88 Ohrdruf-Nord Zählstelle: 5130 0003	9.200	764 (8,3%)	WB 24KK
5.479	3.161	B 2	TH	Von: B 7 Gera Nach: Kreuz K 70 Zählstelle: 5038 0004	8.300	764 (9,2%)	
5.480	3.161	B 184	ST	Von: K 1776 Nach: B 184 OA Zerbst Zählstelle: 4139 2086	8.300	764 (9,2%)	VB 02KK
5.481	3.162	B 306	BY	Von: Traunstein Nach: Daxerau Zählstelle: 8141 9172	15.900	763 (4,8%)	
5.482	3.162	B 492	BW	Von: B19/B492 Abzw. A7 Nach: B492/L1079 Abzw. Giengen Zählstelle: 7327 1107	10.600	763 (7,2%)	
5.483	3.162	B 97	SN	Von: B 97/K 9275/S 100 Nach: B 97/K 9273 Zählstelle: 4749 1103	5.300	763 (14,4%)	
5.484	3.162	B 88	TH	Von: B 85 Rudolstadt Nach: L 1112/L 2383 Zählstelle: 5333 0001	14.400	763 (5,3%)	
5.485	3.162	B 109	MV	Von: Krzgz, B 111 Greifswald Nach: KP Anklamer Str. Zählstelle: 1947 0199	10.900	763 (7,0%)	
5.486	3.162	B 20	BY	Von: Laufen Nach: Fridolfing Zählstelle: 8043 9178	7.000	763 (10,9%)	VB 02KK
5.487	3.162	B 27	NI	Von: Gieboldehausen Nach: Ebergötzen Zählstelle: 4426 0483	8.200	763 (9,3%)	
5.488	3.162	B 93	TH	Von: K 5120 Y Nach: K 5150 Y Zählstelle: 5040 0010	8.200	763 (9,3%)	WB 02KK
5.489	3.162	B 413	RP	Von: Kreisel Mündersbach Nach: Einfahrt Blindenheim Zählstelle: 5312 0107	8.200	763 (9,3%)	WB 02KK
5.490	3.162	B 104	MV	Von: Kreuzung L 11 Nach: Kreuzung L 171 Zählstelle: 2238 0209	6.200	763 (12,3%)	
5.491	3.162	B 62	RP	Von: K 60 Roth Nach: K 133 Zählstelle: 5212 0045	9.300	763 (8,2%)	

Nr	Rang	Straße	BL	Infos	DTV	SV (SV%)	BVWP
5.492	3.162	B 3	BW	Von: B3 Malterdinger Ei Nach: B3/K5115 Kenzingen Zählstelle: 7812 1100	12.500	763 (6,1%)	
5.493	3.163	B 454	HE	Von: L 3263 Nach: L 3158 Zählstelle: 5121 0303	7.700	762 (9,9%)	
5.494	3.163	B 11	BY	Von: AS L2331 Nach: AS K17 Zählstelle: 7537 9103	12.100	762 (6,3%)	
5.495	3.163	B 42	RP	Von: Mücken-Berg Nach: Koblenz Abf. Mitte Zählstelle: 5711 0800	20.600	762 (3,7%)	
5.496	3.163	B 516	NW	Von: L735 Nach: L776 Zählstelle: 4516 2201	7.400	762 (10,3%)	
5.497	3.163	B 471	BY	Von: Kreisverkehr K1 nördl. Nach: OE Haar Zählstelle: 7836 9106	12.700	762 (6,0%)	
5.498	3.163	B 42	HE	Von: B 44 Nach: Büttelborn Zählstelle: 6016 0104	11.900	762 (6,4%)	
5.499	3.164	B 11	BY	Von: Mintraching Nach: AS Freising-Sued (A 92) Zählstelle: 7636 9103	14.100	761 (5,4%)	
5.500	3.164	A 29	NI	Von: AS Fedderwarden (4) Nach: AS Wilhelmshavener Kreuz (5) Zählstelle: 2414 0131	16.200	761 (4,7%)	
5.501	3.164	B 58	NW	Von: B 9 W Geldern Nach: L 480/K30 Zählstelle: 4403 5252	9.400	761 (8,1%)	WB* 02KK
5.502	3.164	B 3	NI	Von: OE/OA Pattensen Nach: B3n/B443 Zählstelle: 3724 0441	8.100	761 (9,4%)	
5.503	3.164	B 93	TH	Von: L 2171 Nach: K 2060 Y Zählstelle: 5040 0002	8.100	761 (9,4%)	VB 02KK
5.504	3.164	B 209	NI	Von: Amelinghausen (NO), (L 234) Nach: Dröggennindorf (K 23) Zählstelle: 2827 0498	8.100	761 (9,4%)	WB 02KK
5.505	3.164	A 73	TH	Von: AS Eisfeld-Nord (5) Nach: AS Eisfeld-Süd (6) Zählstelle: 5531 0055	5.900	761 (12,9%)	
5.506	3.164	B 508	NW	Von: L 729 Nach: L 728 Zählstelle: 5014 2211	17.700	761 (4,3%)	VB 02KK
5.507	3.165	B 85	BY	Von: Emd. KR. BT 14 (OD HEINERSREUTH) Nach: OA BAYREUTH Zählstelle: 6035 9124	15.200	760 (5,0%)	WB* 02KK
5.508	3.165	B 39	BW	Von: AS Wiesloch/Rauenberg (A 6) Nach: B 39 / L 546 Mühlhausen, Obsthalle Zählstelle: 6718 1118	14.900	760 (5,1%)	VB 02KK

Nr	Rang	Straße	BL	Infos	DTV	SV (SV%)	BVWP
5.509	3.165	B 96	BB	Von: Gransee, L 22n Nach: Zehdenick Altlüderdorf, K 6514 Zählstelle: 2945 2050	7.100	760 (10,7%)	VB 02KK
5.510	3.166	B 109	BE	Von: Landesgrenze MV Nach: Schönerlinder Chaussee Zählstelle: 3346 0080	10.400	759 (7,3%)	WB 02KK
5.511	3.166	B 20	BY	Von: Freilassing Mitte Nach: Laufen Zählstelle: 8143 9112	11.000	759 (6,9%)	VB 02KK
5.512	3.166	B 188	ST	Von: B 188alt geplante OU B 189 Stendal Nach: L 30 Zählstelle: 3437 6021	13.800	759 (5,5%)	
5.513	3.166	B 270	RP	Von: L 477 Nach: L 497 Zählstelle: 6711 0046	13.800	759 (5,5%)	
5.514	3.166	B 420	RP	Von: L 176 Nach: K 24 Zählstelle: 6410 0072	13.800	759 (5,5%)	
5.515	3.166	B 62	TH	Von: L 1120 Nach: L 2895 Zählstelle: 5127 6206	11.500	759 (6,6%)	VB 02KK
5.516	3.166	B 512	BY	Von: L2110 Neuhaus a. Inn Nach: Grenze A Zählstelle: 7546 9870	6.900	759 (11,0%)	
5.517	3.167	B 303	BY	Von: B 19/A 71 Makredwitz Nach: Niederwerrn Zählstelle: 5926 9204	15.800	758 (4,8%)	WB 02KK
5.518	3.167	B 22	BY	Von: Ortsstraße östl. Weiden Nach: St 2166 bei Weiden Zählstelle: 6339 9103	13.300	758 (5,7%)	
5.519	3.167	B 303	BY	Von: B 26 Schweinfurt Nach: L 2266 / N Kreuzthal Zählstelle: 5928 9102	5.300	758 (14,3%)	
5.520	3.167	B 7	TH	Von: AS Eisenberg (A 9) Nach: Kreuz L 1071 Zählstelle: 5037 0013	10.100	758 (7,5%)	WB 02KK
5.521	3.168	B 41	SL	Von: B41/L320, Namborn Nach: B41/L310, Hirstein Zählstelle: 6408 0430	11.300	757 (6,7%)	
5.522	3.168	B 58	NW	Von: L 835 Nach: L 844 Zählstelle: 4211 2400	8.800	757 (8,6%)	
5.523	3.168	B 516	NW	Von: K28 Allagen Nach: B55 Belecke Zählstelle: 4515 2202	9.700	757 (7,8%)	
5.524	3.168	B 15	BY	Von: AS L2084 Scheideck Nach: AS B 388/ED 26 OD Taufkirchen Zählstelle: 7638 9100	7.800	757 (9,7%)	
5.525	3.168	B 26	BY	Von: Gemuenden Nach: Lohr Zählstelle: 5923 9101	8.500	757 (8,9%)	

Nr	Rang	Straße	BL	Infos	DTV	SV (SV%)	BVWP
5.526	3.169	B 68	NI	Von: L 837 Stapelfeld Nach: B 213 Cloppenburg Zählstelle: 3213 0401	6.100	756 (12,4%)	
5.527	3.169	B 68	NI	Von: Kreisgrenze Nach: L 838 Hemmelte Zählstelle: 3213 0403	7.000	756 (10,8%)	VB 02KK
5.528	3.169	B 299	BY	Von: Wiesmuehl Nach: Garching Zählstelle: 7841 9185	7.000	756 (10,8%)	WB* 02KK
5.529	3.169	B 283	SN	Von: B 283/K 7841/K 7849 Nach: B 92/B 283/K 7846 Adorf Zählstelle: 5639 1103	9.000	756 (8,4%)	
5.530	3.169	B 243	TH	Von: L 1039 Nach: L 2062 Zählstelle: 4429 0008	6.000	756 (12,6%)	VB 02KK
5.531	3.169	B 277	HE	Von: Emd. K 43 Nach: Emd. der L 3044 Haiger Zählstelle: 5215 0102	5.600	756 (13,5%)	VB 02KK
5.532	3.169	B 516	NW	Von: L776 Nach: K547 Zählstelle: 4517 2400	4.500	756 (16,8%)	
5.533	3.169	B 54	NW	Von: B 234 Wittbräucker Straße Nach: AS Dortmund-Süd (A 45) Zählstelle: 4510 2314	27.000	756 (2,8%)	
5.534	3.169	B 225	NW	Von: L 608 (Umgehungsstraße) Nach: L 608 / K 32 Buerer Straße Zählstelle: 4308 2337	13.500	756 (5,6%)	
5.535	3.170	B 96	SN	Von: B 96/K 7274/S 106 Nach: B 96/S 107 Zählstelle: 4752 1101	8.300	755 (9,1%)	
5.536	3.170	B 74	NI	Von: L 149 Nach: K 5 Zählstelle: 2718 0422	12.800	755 (5,9%)	
5.537	3.170	B 51	NI	Von: B 475 Glandorf Nach: Landesgrenze NRW Zählstelle: 3913 0410	6.400	755 (11,8%)	
5.538	3.170	B 61	NW	Von: KP B 61 / L 860 Nach: AS Dreieck Löhne (A 30) Zählstelle: 3818 2331	11.100	755 (6,8%)	
5.539	3.170	B 474	NW	Von: K 48 Nach: K 58 Zählstelle: 4109 2401	10.200	755 (7,4%)	
5.540	3.170	B 62	HE	Von: Emd. Bied.-Seewasem Nach: Eckelshausen Zählstelle: 5117 0104	14.800	755 (5,1%)	VB 02KK
5.541	3.170	B 4	TH	Von: Eisfeld Nach: Brünn Zählstelle: 5531 0002	6.800	755 (11,1%)	VB 04KB als A 73
5.542	3.170	B 58	NW	Von: Wittenberger Damm Nach: K 55 Lembecker Straße Zählstelle: 4208 2301	7.700	755 (9,8%)	

Nr	Rang	Straße	BL	Infos	DTV	SV (SV%)	BVWP
5.543	3.170	B 516	NW	Von: K57 Nach: B480 Zählstelle: 4517 5323	4.900	755 (15,4%)	
5.544	3.171	B 44	HE	Von: Dornheim Nach: Berkach Zählstelle: 6116 0104	14.500	754 (5,2%)	VB 02KK
5.545	3.171	B 494	NI	Von: AS Hildesheim-Drispenstedt (A 7) Nach: BAB A7 Hildesh,-Drispenstedt Zählstelle: 3725 0571	14.500	754 (5,2%)	
5.546	3.172	B 5	SH	Von: K 63 Nach: B 404 Geesthacht Zählstelle: 2528 0704	9.300	753 (8,1%)	
5.547	3.172	B 13	BY	Von: Gunzenhausen/Sued Nach: Unterabach Zählstelle: 6930 9221	9.300	753 (8,1%)	WB 02KK
5.548	3.172	B 55	NW	Von: Bremke Nach: Nichtinghausen Zählstelle: 4715 2216	7.100	753 (10,6%)	
5.549	3.172	B 229	NW	Von: Rädereichen Nach: Grüne Zählstelle: 4810 2205	10.600	753 (7,1%)	
5.550	3.172	B 410	RP	Von: L 24 Nach: Kreisel Ludowicy Zählstelle: 5705 0076	10.600	753 (7,1%)	
5.551	3.173	B 2	BB	Von: OA Potsdam Nach: Neufahrland, L 92 Zählstelle: 3544 2060	17.100	752 (4,4%)	WB 02KK
5.552	3.173	B 287	BY	Von: GVS / OE Hammelburg Nach: L 2293 / W Fuchsstadt Zählstelle: 5825 9105	11.400	752 (6,6%)	
5.553	3.173	B 8	BY	Von: Maedelhofen Nach: Rossbrunn Zählstelle: 6224 9101	7.600	752 (9,9%)	
5.554	3.173	B 27	BW	Von: Kreisgrenze B 27 Neckar-Odenwald Kreuzung Nach: B 27 -L 578 bei TBB Zählstelle: 6323 1101	7.600	752 (9,9%)	
5.555	3.173	B 28	BW	Von: B28/K7387 bei Arnegg Nach: B28/L1236 Herlingen (Richt.Wippingen) Zählstelle: 7525 1104	7.600	752 (9,9%)	
5.556	3.173	B 105	MV	Von: Krzg, L 212 Nach: Krzg, L 21 Zählstelle: 1642 1722	7.600	752 (9,9%)	
5.557	3.173	B 282	SN	Von: B 282/K 7871/S 316 Nach: B 282/S 318 Zählstelle: 5438 1102	3.800	752 (19,8%)	WB 02KK
5.558	3.173	B 210	NI	Von: Jever Nach: Moorwarfen Zählstelle: 2413 0492	13.200	752 (5,7%)	
5.559	3.173	B 57	NW	Von: KV Granterath K 32 Nach: AS Erkelenz-Süd (A 46) Zählstelle: 4903 2203	9.900	752 (7,6%)	

Nr	Rang	Straße	BL	Infos	DTV	SV (SV%)	BVWP
5.560	3.173	B 525	NW	Von: K 13 Nach: L 577 Zählstelle: 4009 2403	9.900	752 (7,6%)	VB 02KK
5.561	3.173	B 19	BY	Von: SW 13 / Essleben Nach: SW 15 / Werneck Zählstelle: 6026 9200	6.900	752 (10,9%)	VB 02KK
5.562	3.173	B 5	SH	Von: L 156 Hemme Nach: L 155 Karolinenkoog Zählstelle: 1619 0700	8.000	752 (9,4%)	
5.563	3.173	B 3	NI	Von: Hassel Nach: Offen (Grünwald) Zählstelle: 3225 0401	7.300	752 (10,3%)	
5.564	3.173	B 27	BW	Von: B 27/ L 508 Hardheim Kreisgrenze Nach: B 27 Neckar-Odenwald Zählstelle: 6322 1101	7.300	752 (10,3%)	WB 02KK
5.565	3.173	B 28	BW	Von: B28/B312 westl. Metzingen Nach: B28/K6914 Metzingen Zählstelle: 7421 1112	17.900	752 (4,2%)	VB 04KK
5.566	3.174	B 503	SH	Von: Emd. K 5 Nach: nördl. Nok Zählstelle: 1626 0508	39.500	751 (1,9%)	
5.567	3.175	B 321	MV	Von: Kreuzung BAB A 24 Nach: Abzweig K 62 Zählstelle: 2434 1706	10.000	750 (7,5%)	VB 02KK
5.568	3.175	B 471	BY	Von: AS B304 Haar Nach: AS GV-Str. Putzbrunn Nord Zählstelle: 7936 9100	16.300	750 (4,6%)	
5.569	3.175	B 39	BW	Von: B 39 / L 550 Sinsheim, Friedrichstrass Nach: B 39 / L 592 bei AS Sinsheim-Steinsfurt Zählstelle: 6719 1101	11.900	750 (6,3%)	
5.570	3.175	B 483	NW	Von: BA Grenze Nach: L 700 Zählstelle: 4710 2250	6.300	750 (11,9%)	VB 02KK
5.571	3.175	B 248	NI	Von: L495 Nach: L614 Zählstelle: 3828 0466	5.100	750 (14,7%)	
5.572	3.176	B 5	SH	Von: L 278 Struckum Nach: L 4 Bredstedt Zählstelle: 1319 0302	12.700	749 (5,9%)	VB 02KK
5.573	3.176	B 448	HE	Von: Obertshausen K191 Nach: Obertshausen L3117 Zählstelle: 5919 0734	23.400	749 (3,2%)	
5.574	3.176	B 281	TH	Von: Kreuz B 85 Saalfeld Nach: Kreuz B 85 Rudolstadt Zählstelle: 5334 0002	14.400	749 (5,2%)	VB 02KK
5.575	3.176	B 306	BY	Von: Daxerau Nach: Siegsdorf Zählstelle: 8141 9427	14.400	749 (5,2%)	
5.576	3.176	B 236	NW	Von: Züschen Nach: Winterberg Zählstelle: 4817 2401	5.200	749 (14,4%)	WB 02KK

Nr	Rang	Straße	BL	Infos	DTV	SV (SV%)	BVWP
5.577	3.176	B 312	BW	Von: AS Stuttgart-Plieningen (A 8) Nach: B 312 Flughafenrandstr. Zählstelle: 7321 1111	19.200	749 (3,9%)	
5.578	3.177	B 227	NW	Von: Velbert Nach: Essen Zählstelle: 4608 2201	25.800	748 (2,9%)	
5.579	3.177	B 7	NW	Von: L 679 Nach: B 63 Zählstelle: 4512 2203	8.700	748 (8,6%)	
5.580	3.177	B 14	BW	Von: B14/L370 Horb a.N. Nach: B14/L355b Hohenberg Zählstelle: 7518 1110	8.700	748 (8,6%)	
5.581	3.177	B 290	BW	Von: AS Crailsheim (A 6) Nach: B 290 / L 1040 bei Rot am See Zählstelle: 6726 1100	8.700	748 (8,6%)	WB 02KK
5.582	3.177	B 32	BW	Von: AS Wangen-West (A 96) Nach: B32/K8007 Wangen Zählstelle: 8224 1101	13.600	748 (5,5%)	
5.583	3.177	A 20	MV	Von: AS Tessin (19) Nach: AS Bad Sülze (20) Zählstelle: 1941 1609	11.000	748 (6,8%)	
5.584	3.177	B 13	BY	Von: Muhr a. See Nach: Schlungenhof Zählstelle: 6830 9217	11.000	748 (6,8%)	WB 02KK
5.585	3.177	B 103	MV	Von: Knoten L 14 Güstrow Nach: AS Laage (A 19) Zählstelle: 2139 1714	8.800	748 (8,5%)	
5.586	3.177	B 316	BW	Von: AS B316/L139 Nach: Degerfelden Zählstelle: 8412 1101	8.800	748 (8,5%)	
5.587	3.177	B 44	HE	Von: Amtsgrenze Nach: Klein Rohrheim Zählstelle: 6216 0501	8.400	748 (8,9%)	VB 02KK
5.588	3.177	B 85	BY	Von: AS Kulmbach/Neudrossenfeld (A 70) Nach: KRZ KR. KU 11 (HORUNGSREUTH) Zählstelle: 5934 9126	11.500	748 (6,5%)	WB 24KK
5.589	3.178	B 41	SL	Von: B41/L132, Niederlinxweiler Nach: B41/L132, Oberlinxweiler Zählstelle: 6508 0252	15.900	747 (4,7%)	
5.590	3.178	B 202	SH	Von: OD Rendsburg Nach: OD Fockbek Zählstelle: 1623 0110	15.900	747 (4,7%)	
5.591	3.178	B 95	SN	Von: B 95/S 222 Nach: B 95/K 7170 Zählstelle: 5343 1112	14.100	747 (5,3%)	VB 02KK
5.592	3.178	B 215	NI	Von: Verden-Walle (K11) Nach: Rotenburg Zählstelle: 2921 0457	5.300	747 (14,1%)	
5.593	3.178	B 62	HE	Von: OD Niederaula Nach: OD Asbach Zählstelle: 5123 0105	9.000	747 (8,3%)	

Nr	Rang	Straße	BL	Infos	DTV	SV (SV%)	BVWP
5.594	3.179	B 466	BY	Von: Emd. St2222 Nach: Emd. B13 westl. Zählstelle: 6930 9153	9.100	746 (8,2%)	
5.595	3.179	B 85	BY	Von: SCHWANDORF O Nach: AMBERG Zählstelle: 6537 9102	11.300	746 (6,6%)	WB* 24KK
5.596	3.179	B 292	BW	Von: B 292/ Seitenarm B 292 bei Obrigheim Nach: B 292/ L 588 bei Obrigheim Zählstelle: 6620 1116	11.300	746 (6,6%)	
5.597	3.179	B 180	ST	Von: L 199 Nach: B 87 b. Wthau, SM-Gr. Zählstelle: 4837 3093	6.600	746 (11,3%)	WB 02KK
5.598	3.179	B 175	SN	Von: B 95/B 175/S 57 b. Penig Nach: B 175/S 249 Zählstelle: 5041 1108	3.500	746 (21,3%)	
5.599	3.180	B 525	NW	Von: B 474 Coesfeld Nach: K 58 Zählstelle: 4008 2403	9.200	745 (8,1%)	
5.600	3.180	B 4	TH	Von: K 100 L Nach: K 60 L Zählstelle: 4731 0103	6.900	745 (10,8%)	
5.601	3.180	B 214	NI	Von: Kreisgrenze Nach: B 402 Fürstenau Zählstelle: 3411 0433	5.000	745 (14,9%)	
5.602	3.180	B 256	RP	Von: K 104 Nach: L 257 Zählstelle: 5411 0055	15.200	745 (4,9%)	
5.603	3.180	B 476	NW	Von: K 24 Kreis Gütersloh Nach: AS A 33 Borgholshausen (15) Zählstelle: 3915 2346	5.600	745 (13,3%)	
5.604	3.180	B 477	NW	Von: Rommerskirchen Nach: Bergheim Zählstelle: 5006 2201	9.800	745 (7,6%)	VB 02KK
5.605	3.181	B 92	SN	Von: B 92/K 7845 Nach: B 92/K 7847/S 306 Zählstelle: 5739 1101	6.100	744 (12,2%)	
5.606	3.181	B 54	NW	Von: K 6 Nach: B 55 Olpe Zählstelle: 4913 2223	8.000	744 (9,3%)	
5.607	3.181	B 1	NW	Von: B 252 / L 712 Nach: K 73 Zählstelle: 4020 2219	12.400	744 (6,0%)	VB 02KK
5.608	3.181	B 9	NW	Von: L 142 Nach: A 57 Zählstelle: 4806 2202	12.400	744 (6,0%)	
5.609	3.182	B 257	RP	Von: L 46 Nach: B 421 Daun Zählstelle: 5706 0280	12.600	743 (5,9%)	
5.610	3.182	B 7	TH	Von: K 1010 X Nach: B 2 Gera Zählstelle: 5038 0007	7.900	743 (9,4%)	

Nr	Rang	Straße	BL	Infos	DTV	SV (SV%)	BVWP
5.611	3.182	B 5	SH	Von: AS Heide-Süd (A 23) Nach: B 203 OD Heide Zählstelle: 820 4040	16.500	743 (4,5%)	
5.612	3.182	B 96	BB	Von: Birkenwerder, B96a Nach: AS Birkenwerder A10 Zählstelle: 3245 2007	16.500	743 (4,5%)	
5.613	3.182	B 3	BW	Von: B 3 / L 546 Uhlandshöhe Nach: B 3 / L 594 südl.Frauenweiler Zählstelle: 6718 1102	13.500	743 (5,5%)	
5.614	3.182	B 188	NI	Von: A 37 Burgdorf Nach: Beinhorn/Hessel Zählstelle: 3525 0445	13.500	743 (5,5%)	VB 02KK
5.615	3.182	B 264	NW	Von: Frechen Nach: Türnich Zählstelle: 5106 2206	13.500	743 (5,5%)	
5.616	3.182	B 75	NI	Von: Tostedt Nach: Scheeßel Zählstelle: 2723 7502	4.500	743 (16,5%)	WB* 02KK (Tostedt) WB 02KK (Scheeßel)
5.617	3.183	B 467	BW	Von: B467/L329 Tettngang Nach: B467/K7790 Höll Zählstelle: 8323 1110	11.600	742 (6,4%)	
5.618	3.183	B 189	ST	Von: B 190 b. Seehausen Nach: L 2 Zählstelle: 3136 6040	6.400	742 (11,6%)	VB 04KB als A 14
5.619	3.184	B 57	NW	Von: B 58 Nach: L460 Zählstelle: 4405 5229	10.900	741 (6,8%)	
5.620	3.184	B 76	SH	Von: Schnellmark L 285 Nach: Eck Lornsenplatz B 203 Zählstelle: 1525 0405	19.000	741 (3,9%)	
5.621	3.184	B 327	RP	Von: K 96 Reithalle Nach: L 214 Sauerbrunnen Zählstelle: 5811 0310	11.400	741 (6,5%)	
5.622	3.184	B 59	NW	Von: Pulheim-Geyen Nach: AS Köln-Bocklemünd Zählstelle: 5006 2342	16.100	741 (4,6%)	
5.623	3.185	B 22	BY	Von: St 2657 nördl. Weiden Nach: Ortsstraße östl. Weiden Zählstelle: 6339 9101	14.800	740 (5,0%)	
5.624	3.185	B 7	NW	Von: L743 Nach: B480 Altenbüren Zählstelle: 4616 2202	7.400	740 (10,0%)	VB 02KK
5.625	3.185	B 252	NW	Von: L 755, Nieheim Nach: L 616, Bergheim Zählstelle: 4120 2302	7.400	740 (10,0%)	
5.626	3.185	B 301	BY	Von: B 299 Siegenburg Nach: B 16 Abensberg Zählstelle: 7237 9370	7.400	740 (10,0%)	
5.627	3.185	B 467	BW	Von: B467/K7790 Höll Nach: B30/B467/K7982 Oberhofen Zählstelle: 8223 1105	14.500	740 (5,1%)	

Nr	Rang	Straße	BL	Infos	DTV	SV (SV%)	BVWP
5.628	3.185	B 474	NW	Von: K 33 Nach: AS Legden/Ahaus (A 31) Zählstelle: 3908 2403	8.700	740 (8,5%)	
5.629	3.185	B 109	MV	Von: Abzw, L 31 (Ducherow) Nach: Anklam (Pasewalker Allee) Zählstelle: 2148 1736	8.500	740 (8,7%)	VB 02KK
5.630	3.186	B 83	NI	Von: B 83 / L 586 Hehlen Nach: B 83 / L 431 Emmern Zählstelle: 3922 0435	8.800	739 (8,4%)	WB 02KK
5.631	3.186	B 173	SN	Von: B 173/K 9304 Nach: B 173/S 282a Zählstelle: 5340 4232	8.400	739 (8,8%)	
5.632	3.186	B 4	SH	Von: Bilsen Nach: L 75 Zählstelle: 2225 0503	7.700	739 (9,6%)	
5.633	3.186	B 423	SL	Von: B423/L211, Einöd Nach: AS Einöd (A 8) Zählstelle: 6709 0426	13.200	739 (5,6%)	
5.634	3.186	B 103	MV	Von: Knoten B 108 Nach: A 20 AST Dummersdorf L191 Zählstelle: 2039 0260	6.600	739 (11,2%)	
5.635	3.186	B 388	BY	Von: ED 15 Maria/Thalheim Nach: B 15/ED 26 Taufkirchen Zählstelle: 7638 9105	8.900	739 (8,3%)	VB 02KK
5.636	3.186	B 36	BW	Von: B 36 / L 630 Schwetzingen, Brühler La Nach: AS Mannheim/Schwetzingen (A 6) Zählstelle: 6617 1100	21.100	739 (3,5%)	
5.637	3.187	B 55	NW	Von: L 737, westl. Nach: L 737, östl. Zählstelle: 4814 2304	7.100	738 (10,4%)	
5.638	3.187	B 292	BW	Von: B 292 / K 4188 Weilerhmühle Nach: B 292 / L 590 Aglsterhausen Neumühle Zählstelle: 6619 1105	10.700	738 (6,9%)	
5.639	3.187	B 104	MV	Von: Knoten Güstrow 42 Nach: OE Teterow Zählstelle: 2241 0017	6.900	738 (10,7%)	WB 02KK
5.640	3.187	B 172a	SN	Von: B 172/ B 172a / S 177 Nach: B 172a / A17 Zählstelle: 5049 1105	12.100	738 (6,1%)	
5.641	3.187	B 9	NW	Von: B 504 Nach: Rampe K 26 Zählstelle: 4202 2207	12.300	738 (6,0%)	
5.642	3.187	B 1	NI	Von: Burgstemmen Nach: Heyersum Zählstelle: 3824 0407	8.200	738 (9,0%)	WB 02KK
5.643	3.187	B 5	SH	Von: B 209 Lauenburg Nach: K 3 Zählstelle: 2629 0705	8.200	738 (9,0%)	WB* 02KK
5.644	3.187	B 508	NW	Von: B 54 Kreuztal Nach: L 729 Zählstelle: 5014 2210	15.700	738 (4,7%)	VB 02KK

Nr	Rang	Straße	BL	Infos	DTV	SV (SV%)	BVWP
5.645	3.187	B 32	BW	Von: B32/L291 b. Blitzenreute Nach: B32/B30 AS Weingarten Zählstelle: 8123 1101	12.500	738 (5,9%)	WB 02KK
5.646	3.188	B 470	BY	Von: Forchheim (OE) Nach: AS Forchheim Süd Zählstelle: 6232 9403	19.400	737 (3,8%)	WB* 02KK
5.647	3.188	B 83n	NI	Von: B 83 / K 1 Nach: B 83 / K 81 Zählstelle: 3821 0490	9.700	737 (7,6%)	
5.648	3.188	B 27	BY	Von: AS Bad Brueckenau-Volkers (A 7) Nach: LAGR / Hessen Zählstelle: 5624 9102	3.800	737 (19,4%)	
5.649	3.188	B 14	BY	Von: Grossweismannsdorf Nach: Stein Zählstelle: 6532 9142	11.700	737 (6,3%)	
5.650	3.188	B 107	SN	Von: A 14 AS Grimma (31) Nach: B 107/S 47 Zählstelle: 4742 1101	8.100	737 (9,1%)	WB 02KK
5.651	3.188	B 27	BY	Von: Hoechberg Nach: Kist Zählstelle: 6225 9112	13.400	737 (5,5%)	VB 24KK
5.652	3.188	B 252	NW	Von: L 827, Steinheim Nach: B 239, Brakel Zählstelle: 4120 2303	6.700	737 (11,0%)	
5.653	3.188	B 96	MV	Von: Landesgrenze BB (Drevin) Nach: OE Neustrelitz Zählstelle: 2744 0139	5.800	737 (12,7%)	
5.654	3.188	B 215	NI	Von: B 209 nördl. Sandberge Nach: L 200 Zählstelle: 3221 0456	5.800	737 (12,7%)	
5.655	3.188	B 466	BY	Von: BA-Grenze Nach: OD Nördlingen Zählstelle: 7128 9180	5.800	737 (12,7%)	
5.656	3.189	B 268	SL	Von: B268/L339, Eiweiler Nach: B268/L305, Eiweiler Zählstelle: 6607 0077	11.500	736 (6,4%)	
5.657	3.189	B 494	NI	Von: Clauen K 201 Nach: Harsum Zählstelle: 3725 0572	11.500	736 (6,4%)	
5.658	3.189	B 4	BY	Von: AS 84 Tennenlohe (A 3) Nach: Erlangen Zählstelle: 6432 9124	22.300	736 (3,3%)	WB* 02KK
5.659	3.190	B 13	BY	Von: AS Sauerlach A 995 Nach: AS L2070 Sauerlach Zählstelle: 7935 9100	12.900	735 (5,7%)	
5.660	3.190	B 229	NW	Von: L 530 Nach: L 561 Zählstelle: 4711 2209	12.900	735 (5,7%)	
5.661	3.190	B 276	HE	Von: AS Bad Orb/Wächtersbach (A 66) Nach: Emd. L 3216 Zählstelle: 5721 0402	12.900	735 (5,7%)	

Nr	Rang	Straße	BL	Infos	DTV	SV (SV%)	BVWP
5.662	3.190	B 9	NW	Von: K 17 Nach: L 486 Zählstelle: 4403 2203	10.500	735 (7,0%)	
5.663	3.190	B 470	BY	Von: Emd. NEA39 Nach: Emd. St2252 Zählstelle: 6528 9102	10.500	735 (7,0%)	
5.664	3.190	B 247	TH	Von: K 2160 G Nach: K 2170 G Zählstelle: 4627 0013	7.500	735 (9,8%)	VB 02KK
5.665	3.190	B 55	NW	Von: L856 Nach: OD Warstein Zählstelle: 4516 2218	7.000	735 (10,5%)	VB 02KK
5.666	3.190	B 5	MV	Von: Zahrendorf L 051 Nach: Vellahn L 05 Zählstelle: 2631 0019	5.000	735 (14,7%)	
5.667	3.190	B 279	BY	Von: L 2284 / Maroldsweisach Nach: B 303 Zählstelle: 5830 9203	5.000	735 (14,7%)	WB* 02KK
5.668	3.190	B 43	HE	Von: B 486 Nach: B 519 Zählstelle: 6016 0154	23.700	735 (3,1%)	
5.669	3.190	B 70	NI	Von: L 62 Nach: L 51 Zählstelle: 2910 0410	9.300	735 (7,9%)	
5.670	3.190	B 420	RP	Von: B 271 Alzey Nach: L 401 Nieder Olm Zählstelle: 6114 0133	11.300	735 (6,5%)	WB 02KK
5.671	3.191	B 12	BY	Von: OE Passau Nach: L2319 Kastenreuth Zählstelle: 7446 9220	13.600	734 (5,4%)	
5.672	3.191	B 85	BY	Von: PA 1 Tiefenbach Nach: Stelzlhof Zählstelle: 7446 9250	13.600	734 (5,4%)	
5.673	3.191	B 174	SN	Von: B 174/S 227 Nach: B 174/S 228 Zählstelle: 5244 1103	13.600	734 (5,4%)	VB 02KK
5.674	3.191	B 85	BY	Von: Regen (B 85/B 20 östl. Cham) Nach: Cham (B 85 / St 2132 b. Chamerau) Zählstelle: 6742 9168	10.800	734 (6,8%)	
5.675	3.191	B 472	BY	Von: Emd. St 2038 W, Habach Nach: Emd. ST 2370, Sindelsdorf Zählstelle: 8233 9193	10.800	734 (6,8%)	
5.676	3.191	B 312	BW	Von: Berkheim Nach: B312/K7578 Oberopfingen Zählstelle: 7926 1100	5.100	734 (14,4%)	
5.677	3.192	B 3	HE	Von: Emd. K 13 Nach: Emd. B 455 Zählstelle: 5618 0301	18.800	733 (3,9%)	
5.678	3.192	B 88	TH	Von: K 10 C/K 20 C Nach: L 2309/K 1680 V Zählstelle: 5135 0002	15.600	733 (4,7%)	VB 02KK

Nr	Rang	Straße	BL	Infos	DTV	SV (SV%)	BVWP
5.679	3.192	B 478	NW	Von: K36 Nach: B507 Zählstelle: 5209 2210	14.100	733 (5,2%)	
5.680	3.192	B 96	SN	Von: B 96/K 9207 Nach: B 96/S 108 Zählstelle: 4551 1100	7.800	733 (9,4%)	VB 02KK
5.681	3.192	B 247	TH	Von: L 2123 Nach: L 2124 Zählstelle: 4930 0001	7.800	733 (9,4%)	WB 24KK
5.682	3.192	B 9	RP	Von: L 431 Nach: K 45 Zählstelle: 6116 7219	19.800	733 (3,7%)	
5.683	3.193	B 28	BW	Von: B28/K4337 Nach: B28/L361 Nagold Zählstelle: 7418 1103	12.200	732 (6,0%)	
5.684	3.193	B 168	BB	Von: L 411 Nach: AS Fürstenwalde-Ost, A 12 Zählstelle: 3650 3002	6.100	732 (12,0%)	VB 02KK
5.685	3.193	B 77	SH	Von: Emd. K 82 Nach: Emd. L 127 Zählstelle: 1823 0701	6.000	732 (12,2%)	
5.686	3.193	B 72	NI	Von: Marienhaf Nach: Norden Zählstelle: 2409 0403	13.300	732 (5,5%)	
5.687	3.193	B 52	RP	Von: K 77 Mertesdorf Nach: K 83 Thomm Zählstelle: 6206 0071	7.700	732 (9,5%)	
5.688	3.193	B 248	NI	Von: L636 Nach: L495 Zählstelle: 3828 0468	7.700	732 (9,5%)	
5.689	3.194	B 100	ST	Von: B 184 südl. Bittfeld Nach: B 183a nördl. Brehna Zählstelle: 4439 2046	10.600	731 (6,9%)	WB 24KK
5.690	3.194	B 303	BY	Von: L 2266 / N Kreuzthal Nach: L 2275 / S Hofheim Zählstelle: 5828 9100	5.300	731 (13,8%)	
5.691	3.194	B 481	NW	Von: L 590 Nach: L 578 Zählstelle: 3711 2304	10.300	731 (7,1%)	
5.692	3.194	B 6	SN	Von: B 6/S 87 Nach: B 6/B 169 Seerhausen Zählstelle: 4745 1100	4.300	731 (17,0%)	
5.693	3.194	B 294	BW	Von: B294/L611 Neulingen-Bauschlott-Mitte Nach: B294/L1103 Bretten Zählstelle: 6918 1107	8.500	731 (8,6%)	WB 02KK
5.694	3.194	B 176	SN	Von: B 176/S 11 Nach: B 95/B 176/S 50 Zählstelle: 4841 1101	8.700	731 (8,4%)	
5.695	3.194	B 191	NI	Von: Eschede Nach: Weyhausen (Aschauteiche) Zählstelle: 3227 0441	5.800	731 (12,6%)	WB 02KK

Nr	Rang	Straße	BL	Infos	DTV	SV (SV%)	BVWP
5.696	3.195	B 188	NI	Von: Altmerdingsen Nach: K 126/K130 Zählstelle: 3526 0431	8.800	730 (8,3%)	
5.697	3.195	B 243	TH	Von: L 2064 Nordhausen Nach: L 2064 Mackenrode Zählstelle: 4429 0001	4.400	730 (16,6%)	
5.698	3.195	B 430	SH	Von: Emd. L 121 Nach: Emd. L 123 Zählstelle: 1924 0727	6.700	730 (10,9%)	
5.699	3.195	B 55	NW	Von: L914 Nach: L740 Meschede Zählstelle: 4615 2201	4.900	730 (14,9%)	WB 02KK
5.700	3.195	B 11	BY	Von: AS A92 Nach: AS L2082 Zählstelle: 7538 9102	14.600	730 (5,0%)	
5.701	3.195	B 173	SN	Von: B 173 Zwickau Nach: B 173/S 286 Zählstelle: 5241 1105	10.000	730 (7,3%)	VB 02KK
5.702	3.195	B 430	SH	Von: A 7 AS Neumünster-Mitte (15) Nach: K 68 Zählstelle: 1925 0208	10.000	730 (7,3%)	
5.703	3.195	B 2	BY	Von: Emd. ST 2183 (N BINDLACH) Nach: Emd. GV-STR. "PANZERSTRASSE" Zählstelle: 6035 9103	7.300	730 (10,0%)	
5.704	3.195	B 5	SH	Von: A 23 Heide-West (2) Nach: L 156 Hemme Zählstelle: 1720 0695	8.200	730 (8,9%)	
5.705	3.195	B 62	HE	Von: Abzweig L 3140 Nach: OD Niederaula Zählstelle: 5223 6668	8.200	730 (8,9%)	
5.706	3.195	B 227	NW	Von: L 191 Nach: K 5 Zählstelle: 4508 2203	30.400	730 (2,4%)	
5.707	3.195	B 41	SL	Von: B41/L141, Ottweiler Nach: B41/L132, Niederlinxweiler Zählstelle: 6508 0256	15.200	730 (4,8%)	
5.708	3.195	B 45	HE	Von: Krzlg. B45/ G-Straße bei Steinheim Nach: Steinheim Krzlg. B43/ L3065 Zählstelle: 5819 0604	15.200	730 (4,8%)	
5.709	3.195	B 62	TH	Von: OL Barchfeld Nach: Kreuz B 19/L 1027 Barchfeld Zählstelle: 5227 6204	12.800	730 (5,7%)	
5.710	3.195	B 57	NW	Von: L 117 Nach: K 29 Zählstelle: 4903 2204	9.600	730 (7,6%)	WB 02KK
5.711	3.195	B 181	ST	Von: L 185, Günthersdorf Nach: L 184, Wallendorf Zählstelle: 4639 3099	9.600	730 (7,6%)	VB 02KK
5.712	3.195	B 87	BB	Von: B 168 n. Pfaffendorf Nach: B 246 Zählstelle: 3851 2009	3.800	730 (19,2%)	

Nr	Rang	Straße	BL	Infos	DTV	SV (SV%)	BVWP
5.713	3.196	B 3	BW	Von: B3/L80 Sinzheim Nach: B3/Gemeindestraße Baden-Baden Zählstelle: 7215 1101	22.100	729 (3,3%)	WB 02KK
5.714	3.196	B 174	SN	Von: B 171/B 174 Marienberg Nach: B 101/B 174 b. Hilmersdorf Zählstelle: 5344 1109	14.300	729 (5,1%)	VB 02KK
5.715	3.196	B 3	BW	Von: B3/L125 Schallstadt-Wolfenweiler Nach: B3/Stadtstraße Freiburg-St.Georgen Zählstelle: 8012 1100	27.000	729 (2,7%)	
5.716	3.196	B 189	ST	Von: B 188n Stendal Nach: OA Stendal Zählstelle: 3437 6033	13.500	729 (5,4%)	VB 04KB als A 14
5.717	3.196	B 32	BY	Von: St 2002 Nach: St2383 Zählstelle: 8325 9100	9.000	729 (8,1%)	WB 02KK
5.718	3.197	B 83	HE	Von: L 3225 Nach: K 135 Zählstelle: 4923 0706	5.600	728 (13,0%)	
5.719	3.197	B 191	MV	Von: Abzw, L 16 Lübz Nach: K17 Zählstelle: 2537 1712	6.500	728 (11,2%)	
5.720	3.197	B 229	NW	Von: L 288 Nach: L 67 Zählstelle: 4808 5203	10.700	728 (6,8%)	
5.721	3.198	B 96	MV	Von: Abzw, B 196 Nach: Krzg, L 301 Zählstelle: 1546 0173	10.100	727 (7,2%)	
5.722	3.198	B 2	BB	Von: L 284 Nach: Heinersdorf, B 166 Zählstelle: 2950 2007	3.600	727 (20,2%)	
5.723	3.198	B 51	NW	Von: AS Sprockhövel (A 43) Nach: L 551 Zählstelle: 4609 2283	17.300	727 (4,2%)	
5.724	3.199	B 54	NW	Von: B 226 Nach: B 234 Zählstelle: 4610 2202	22.000	726 (3,3%)	
5.725	3.199	B 3	BW	Von: B3/K5136 Mundingen (West) Nach: B3 Malterdinger Ei Zählstelle: 7812 1101	13.200	726 (5,5%)	
5.726	3.199	B 253	HE	Von: Abzw. K 6 Nach: Breidenbach Zählstelle: 5116 0106	6.600	726 (11,0%)	VB 02KK
5.727	3.199	B 408	NI	Von: K 202 Nach: AS Haren (Ems) (A 31) Zählstelle: 3108 0421	6.600	726 (11,0%)	
5.728	3.199	B 1	NW	Von: L 679, westl. Nach: L 679, östl. Zählstelle: 4412 2201	11.900	726 (6,1%)	
5.729	3.199	B 12	BY	Von: L2319 Kastenreuth Nach: L2128 Hutthurm Zählstelle: 7346 9120	11.900	726 (6,1%)	

Nr	Rang	Straße	BL	Infos	DTV	SV (SV%)	BVWP
5.730	3.199	B 169	SN	Von: B 169/K 8232/S 203 Nach: B 169/K 8233 Zählstelle: 5044 1109	11.900	726 (6,1%)	
5.731	3.199	B 71	ST	Von: AS Magdeburg-Reform (A 14) Nach: OA Magdeburg Zählstelle: 3935 5902	12.300	726 (5,9%)	VB 02KK
5.732	3.200	B 322	NI	Von: B 51 b. Obernheide Nach: B 6 b. Weyhe Zählstelle: 3018 0473	9.300	725 (7,8%)	
5.733	3.200	B 9	RP	Von: K 13 Nach: L 413 Zählstelle: 6016 0017	19.600	725 (3,7%)	
5.734	3.200	B 40	HE	Von: Hattersheim-Ost Nach: Sindlingen L3265 Zählstelle: 5917 0719	19.600	725 (3,7%)	
5.735	3.200	A 44	NW	Von: AS Velbert-Nord (37) Nach: AS Langenberg (38) Zählstelle: 4608 5066	14.500	725 (5,0%)	
5.736	3.200	B 388	BY	Von: B 299 Vilsbiburg Nach: St 2111 Gangkofen Zählstelle: 7540 9399	5.000	725 (14,5%)	VB 02KK
5.737	3.200	B 44	HE	Von: Walldorf (S) Nach: Zeppelinheim L3262 Zählstelle: 5917 0215	15.100	725 (4,8%)	
5.738	3.200	B 13	BY	Von: Anschl. Unterwurbach Nach: Aha Zählstelle: 6830 9102	6.900	725 (10,5%)	
5.739	3.200	B 255	HE	Von: Emd. L 3391 Nach: Emd. K 72 Zählstelle: 5315 0395	6.900	725 (10,5%)	
5.740	3.201	B 197	MV	Von: Knotenpunkt B 104 (Sponholz) Nach: A 20 AS Nbg. Ost Zählstelle: 2446 0189	10.200	724 (7,1%)	
5.741	3.201	B 454	HE	Von: Abzweig L 3157 Nach: OD Kirchheim Zählstelle: 5123 0101	5.100	724 (14,2%)	
5.742	3.201	B 3	BW	Von: B3/B294 bei Denzlingen Nach: B3/L112 bei Denzlingen Zählstelle: 7913 1108	18.100	724 (4,0%)	
5.743	3.201	B 33	BW	Von: B33 Konstanz Brücke-Nord Nach: Landesgrenze 0835/CH B33 Zählstelle: 8320 1101	12.700	724 (5,7%)	VB 04KK
5.744	3.201	B 455	HE	Von: Emd. L 3134 Nach: Friedberg Zählstelle: 5618 0319	15.400	724 (4,7%)	
5.745	3.201	B 255	RP	Von: OD Ailertchen Nach: B 255 nördl. Rennerod Zählstelle: 5313 0069	5.400	724 (13,4%)	WB 02KK
5.746	3.202	B 84	HE	Von: OE Hünfeld Nach: AS L 3173 (Abzweig Grossentaft) Zählstelle: 5324 0504	8.400	722 (8,6%)	VB 02KK

Nr	Rang	Straße	BL	Infos	DTV	SV (SV%)	BVWP
5.747	3.202	B 252	NW	Von: L 825, Brakel Nach: L 755, Steinheim Zählstelle: 4120 2301	5.600	722 (12,9%)	
5.748	3.202	B 470	BY	Von: AS 80 Höchststadt Ost (A 3) Nach: Hemhofen Zählstelle: 6231 9176	7.600	722 (9,5%)	
5.749	3.202	B 96	SN	Von: B 96/S 234 Nach: B 96/K 6403/S 198 Zählstelle: 4551 1101	6.500	722 (11,1%)	VB 02KK
5.750	3.202	B 255	RP	Von: Emd. K 8 Hinterkirchen Nach: Emd. Ast B 255 Zählstelle: 5413 0067	6.500	722 (11,1%)	
5.751	3.202	B 300	BY	Von: Uttenhofen Emd. St 2027 Nach: OD Gessertshausen Emd. St 2026 Zählstelle: 7629 9161	6.500	722 (11,1%)	VB 02KK
5.752	3.203	B 41	RP	Von: K 19 Nach: K 18 Zählstelle: 6209 0012	10.300	721 (7,0%)	VB 02KK
5.753	3.203	B 58	NW	Von: B 63 Drensteinfurt Nach: K 26 Zählstelle: 4212 2302	7.000	721 (10,3%)	VB 02KK
5.754	3.203	B 244	NI	Von: B1 Helmstedt Nach: A2 Helmstedt-West (61) Zählstelle: 3731 1451	8.100	721 (8,9%)	
5.755	3.203	B 64	NI	Von: AS B64/B445/K641 Bad Gandersheim-Süd Nach: AS B 64 Bad Gandersheim-Ost Zählstelle: 4126 0967	5.300	721 (13,6%)	WB 02KK
5.756	3.203	B 79	ST	Von: B 79 / L 24 / Harsleben Nach: B 79 / OA Halberstadt Zählstelle: 4132 4033	13.600	721 (5,3%)	VB 02KK
5.757	3.203	B 92	TH	Von: L 2331 Nach: K 1240 X Zählstelle: 5238 0001	13.600	721 (5,3%)	WB 24KK
5.758	3.203	B 2	ST	Von: B 2 / L 129 / Kemberg Nach: B 2 / K 2024 Zählstelle: 4241 2004	6.800	721 (10,6%)	
5.759	3.203	B 2	ST	Von: B 2 / K 2024 Nach: B 2 / B 182 b. Lutherstadt Wittenberg Zählstelle: 4241 2005	6.800	721 (10,6%)	
5.760	3.203	B 443	NI	Von: B 188 Burgdorf Nach: AS Lehrte (A 2) (49) Zählstelle: 3625 0480	13.100	721 (5,5%)	
5.761	3.204	B 2	BE	Von: Baulastgrenze Nach: Landesgrenze Zählstelle: 3447 0021	15.000	720 (4,8%)	
5.762	3.204	B 221	NW	Von: L 225 Nach: KV Zählstelle: 5002 2208	12.000	720 (6,0%)	
5.763	3.204	B 287	BY	Von: KG 44 / OE Fuchsstadt Nach: AS Hammelburg (A 7) Zählstelle: 5825 9106	9.600	720 (7,5%)	

Nr	Rang	Straße	BL	Infos	DTV	SV (SV%)	BVWP
5.764	3.204	B 4	TH	Von: L 2083 Nach: L 2079 Zählstelle: 4530 0003	9.000	720 (8,0%)	WB 24KK
5.765	3.204	B 208	MV	Von: BAB A 20 Nach: Wismar-Kreisel B 208 Zählstelle: 2134 0094	11.800	720 (6,1%)	
5.766	3.205	B 104	MV	Von: OU Gadebusch Abzw. B208 Nach: OU Gadebusch B 208 Ratzeburg Zählstelle: 2232 0042	5.800	719 (12,4%)	
5.767	3.205	B 19	BW	Von: Kreuzung B 19 -L 1036 -K 2369 Belsh Nach: Abz. K 2347 von B 19 Gaisbach Zählstelle: 6724 1101	12.400	719 (5,8%)	VB 02KK
5.768	3.205	B 201	SH	Von: AS Schleswig/Schuby (A 7) Nach: B 76 b. Schleswig Zählstelle: 1423 0608	12.400	719 (5,8%)	
5.769	3.205	B 41	SL	Von: B41/L286, Wiebelskirchen Nach: B41/L128, Ottweiler Zählstelle: 6608 0254	14.100	719 (5,1%)	VB 02KK
5.770	3.205	B 62	HE	Von: Caldern Nach: Gossfelden Zählstelle: 5118 0404	7.900	719 (9,1%)	VB 02KK
5.771	3.206	B 10	BW	Von: B10/K4580 Wilferdingen Mitte Nach: AS Pforzheim-West (A 8) Zählstelle: 7017 1102	17.100	718 (4,2%)	
5.772	3.206	B 9	RP	Von: B 48 Bingen Nach: Bingen-Büdesheim Zählstelle: 6013 0003	12.600	718 (5,7%)	
5.773	3.206	B 71	NI	Von: Munster Nach: Soltau Zählstelle: 3026 0425	11.400	718 (6,3%)	WB 02KK
5.774	3.206	B 95	SN	Von: B 95/S 260/S 261 Nach: B 95/S 222 Zählstelle: 5343 1111	11.400	718 (6,3%)	WB 02KK
5.775	3.206	B 184	SN	Von: B 184/S 8 Nach: B 184/K 7442/S 4 Zählstelle: 4540 1102	11.400	718 (6,3%)	
5.776	3.206	A 27	NI	Von: AS Altenwalde (2) Nach: AS Nordholz (3) Zählstelle: 2218 0127	10.400	718 (6,9%)	
5.777	3.206	B 2	BY	Von: Emd. ST 2120 (S CREUSSEN) Nach: Emd. GV-STR. (NEUENREUTH) Zählstelle: 6135 9105	10.400	718 (6,9%)	
5.778	3.206	B 514	NW	Von: B514/L546 Nach: AK Bad Oeynhaus (A2/B514) Zählstelle: 3819 2100	9.200	718 (7,8%)	
5.779	3.206	B 51	RP	Von: AS Trier (A 64) Nach: L 44 Zählstelle: 6205 0903	20.500	718 (3,5%)	WB 04KK
5.780	3.206	B 464	BW	Von: B27 AS B 464 Nach: B464/L378 Orschel-Hagen Zählstelle: 7421 1118	17.500	718 (4,1%)	WB 02KK

Nr	Rang	Straße	BL	Infos	DTV	SV (SV%)	BVWP
5.781	3.207	B 56	NW	Von: Dieringhausen (Zubringer) Nach: FR GM Dieringhausen (Zubringer) Zählstelle: 5011 2306	21.100	717 (3,4%)	
5.782	3.207	B 239	NI	Von: L 344 b. Bockel Nach: B 214 b. Rheden Zählstelle: 3417 0465	4.400	717 (16,3%)	
5.783	3.207	B 97	SN	Von: B 97/S 198 Nach: B 97/S 95 Zählstelle: 4551 4208	10.100	717 (7,1%)	WB* 02KK
5.784	3.207	B 8	BY	Von: OE Plattling Nach: Osterhofen(St2114) Zählstelle: 7243 9102	7.100	717 (10,1%)	WB 02KK
5.785	3.207	B 299	BY	Von: Erharting Nach: Töging Zählstelle: 7741 9207	7.100	717 (10,1%)	
5.786	3.207	B 256	NW	Von: Vollmerhausen Nach: Steinenbrück Zählstelle: 5011 4208	22.400	717 (3,2%)	
5.787	3.207	B 12	BY	Von: AS Weißensberg (A 96) Nach: B 32, Hergatz Zählstelle: 8324 9105	5.600	717 (12,8%)	
5.788	3.207	B 15	BY	Von: AS L2330 Nach: AS L 2087 Hachelstuhl Zählstelle: 7638 9102	5.600	717 (12,8%)	
5.789	3.208	B 6	SN	Von: B 6/S 119 Nach: B 6/K 7274/S 106 Zählstelle: 4852 1107	7.700	716 (9,3%)	
5.790	3.208	B 69	NI	Von: Oldenburg-Nadorst Nach: Nadorster Straße Zählstelle: 2815 0485	21.700	716 (3,3%)	
5.791	3.208	B 525	NW	Von: L 580 Nach: K 13 Zählstelle: 4009 2402	9.300	716 (7,7%)	VB 02KK
5.792	3.208	B 72	NI	Von: Kreisgrenze Nach: K 343 Zählstelle: 2812 0421	4.000	716 (17,9%)	
5.793	3.208	B 223	NW	Von: L 618 Dorsten, Auf der Bovenhorst Nach: L 463 Dorsten, Julius-Ambrunn-Straße Zählstelle: 4307 2451	15.900	716 (4,5%)	VB 24KK
5.794	3.209	B 41	RP	Von: B 50 b. Grolsheim Nach: L 416 Zählstelle: 6013 0842	14.900	715 (4,8%)	
5.795	3.210	B 9	NW	Von: L 362 Nach: L 140 Zählstelle: 4504 2202	15.200	714 (4,7%)	
5.796	3.210	B 217	NI	Von: Hannover Nach: Springe Zählstelle: 3723 0446	15.200	714 (4,7%)	
5.797	3.210	B 256	RP	Von: K 108 Nach: K 116 Zählstelle: 5510 0056	19.300	714 (3,7%)	

Nr	Rang	Straße	BL	Infos	DTV	SV (SV%)	BVWP
5.798	3.210	B 22	BY	Von: AS Stegaurach (L 2276) Nach: AS Bugerstrasse BA Zählstelle: 6131 9101	20.400	714 (3,5%)	
5.799	3.210	B 402	NI	Von: L 60 Nach: B 214 b. Fürstenau Zählstelle: 3411 0455	5.100	714 (14,0%)	
5.800	3.210	B 472	BY	Von: Emd. St 2064, Sauersberg Nach: Emd. B13, Bad Toelz Zählstelle: 8235 9200	17.000	714 (4,2%)	
5.801	3.210	B 38	HE	Von: L 3106 Nach: K 118 Zählstelle: 6219 0545	14.000	714 (5,1%)	
5.802	3.210	B 27	BW	Von: B 27/ L 525 Abzw. Lohrbach Nach: B 27/ B 292 bei Auerbach Zählstelle: 6621 1100	11.900	714 (6,0%)	WB 02KK
5.803	3.210	B 216	NI	Von: Bavendorf (K 14) Nach: Dahlenburg (L 232) Zählstelle: 2829 4711	8.400	714 (8,5%)	VB 02KK
5.804	3.210	B 254	HE	Von: Alsfeld Nach: Schrecksbach Zählstelle: 5221 0214	6.800	714 (10,5%)	WB 02KK
5.805	3.210	B 34	BW	Von: B33/B34 AS Radolfzell Nach: B34/B313 Espasingen Zählstelle: 8219 1101	12.100	714 (5,9%)	
5.806	3.210	B 477	NW	Von: Paffendorf Nach: Blatzheim Zählstelle: 5005 1213	5.900	714 (12,1%)	VB 02KK
5.807	3.210	B 3	NI	Von: Gr. Hehlen Nach: Wolthausen Zählstelle: 3326 0402	8.300	714 (8,6%)	VB 02KK
5.808	3.210	B 73	NI	Von: L 111 Nach: L 144 Cadenberge Zählstelle: 2120 0926	8.300	714 (8,6%)	VB 02KK
5.809	3.211	B 44	HE	Von: OU Biblis Nach: L3261 Zählstelle: 6316 0311	5.800	713 (12,3%)	
5.810	3.211	B 84	TH	Von: AS Eisenach-Ost (A 4) Nach: L 2113 Zählstelle: 5028 0031	8.200	713 (8,7%)	
5.811	3.211	B 2	BY	Von: OA Weilheim N Nach: Emd. St2056 Zählstelle: 8132 9116	17.400	713 (4,1%)	
5.812	3.211	B 70	NW	Von: L 608 Nach: K 22 Zählstelle: 3907 2401	8.700	713 (8,2%)	
5.813	3.211	B 213	NI	Von: Bundesgrenze NL/BRD Nach: B 403 Nordhorn Zählstelle: 3508 3360	11.500	713 (6,2%)	WB 02KK
5.814	3.211	B 55	NW	Von: L 715 Nach: K 7 Zählstelle: 4814 5342	6.200	713 (11,5%)	

Nr	Rang	Straße	BL	Infos	DTV	SV (SV%)	BVWP
5.815	3.211	B 1	NI	Von: L475 Nach: K57 Zählstelle: 3728 0402	13.200	713 (5,4%)	
5.816	3.211	B 13	BY	Von: Sommerhausen Nach: Eibelstadt Zählstelle: 6226 9105	13.200	713 (5,4%)	
5.817	3.211	A 27	NI	Von: Anschluss Cuxhaven (1) Nach: AS Altenwalde (2) Zählstelle: 2118 0126	8.800	713 (8,1%)	
5.818	3.211	B 246	ST	Von: L 66 Nach: OA Oschersleben Zählstelle: 3933 3876	8.100	713 (8,8%)	WB* 02KK
5.819	3.211	B 4	TH	Von: K 60 L Nach: L 2091 Zählstelle: 4731 0104	7.200	713 (9,9%)	WB 02KK
5.820	3.211	B 62	HE	Von: OD Friedewald Nach: OD Heimboldshausen Zählstelle: 5125 0201	5.400	713 (13,2%)	WB 02KK
5.821	3.211	B 239	NW	Von: K 81 Nach: L 765/K 58 Zählstelle: 3517 2204	7.500	713 (9,5%)	
5.822	3.211	B 327	RP	Von: K 25 Bell Nach: K 67 Rothenbergerhof Zählstelle: 5910 0088	7.500	713 (9,5%)	
5.823	3.212	B 446	NI	Von: Ortsende Duderstadt Nach: Ortsmitte Duderstadt Zählstelle: 4427 0915	13.700	712 (5,2%)	
5.824	3.212	B 289	BY	Von: Buch a. Forst (BAG) Nach: Lichtenfels (OA) Zählstelle: 5832 9106	8.000	712 (8,9%)	
5.825	3.212	B 42	RP	Von: K 84 Nach: L 127 Zählstelle: 5611 7031	17.800	712 (4,0%)	
5.826	3.212	B 247	TH	Von: L 2045 Nach: K 2160 G Zählstelle: 4627 0004	8.900	712 (8,0%)	
5.827	3.212	B 327	RP	Von: L 205 Roth Nach: L 219 Kastellaun Zählstelle: 5910 0091	11.300	712 (6,3%)	VB 02KK
5.828	3.213	B 233	NW	Von: K 40 Nach: B 61 Kamen Zählstelle: 4411 2206	23.700	711 (3,0%)	
5.829	3.213	B 294	BW	Von: B294 Knoten Neuenbürg Nach: B294/K9803 Brötzingen Zählstelle: 7117 1100	15.800	711 (4,5%)	
5.830	3.213	B 77	SH	Von: AS B 203 Nach: Emd. K1 Zählstelle: 1623 0131	6.900	711 (10,3%)	
5.831	3.213	B 68	NI	Von: Bersenbrück-Nord (B 68alt) Nach: Bersenbrück-Mitte (B214) Zählstelle: 3413 0420	3.800	711 (18,7%)	

Nr	Rang	Straße	BL	Infos	DTV	SV (SV%)	BVWP
5.832	3.214	B 188	NI	Von: L289 Nach: B 188/B 248 Zählstelle: 3529 0438	9.600	710 (7,4%)	
5.833	3.214	B 3	NI	Von: Welle Nach: Sprötze Zählstelle: 2724 0404	7.400	710 (9,6%)	
5.834	3.214	B 4	TH	Von: Straußfurt Nach: Greußen Zählstelle: 4831 0002	7.400	710 (9,6%)	VB 02KK
5.835	3.214	B 13	BY	Von: OA Eitensheim Nach: St 2214 Zählstelle: 7133 9100	7.400	710 (9,6%)	
5.836	3.214	B 297	BW	Von: B 297/L374 Mittelstadt Nach: B 297/L 1208 B Neckartenzlingen Zählstelle: 7421 1100	10.600	710 (6,7%)	
5.837	3.214	B 3	BW	Von: B28/B3 Appenweier Nach: B3/L87 Achem Süd Zählstelle: 7314 1101	13.400	710 (5,3%)	
5.838	3.214	B 442	NI	Von: AS Lauenau (A2) Nach: B 65/Bad Nenndorf Zählstelle: 3622 0477	14.200	710 (5,0%)	
5.839	3.214	B 3	NI	Von: Welle Nach: Soltau Zählstelle: 2724 0405	7.100	710 (10,0%)	
5.840	3.214	B 475	NW	Von: B 1 Nach: L 738 Oestinghausen Zählstelle: 4314 2200	10.000	710 (7,1%)	VB 02KK
5.841	3.214	B 54	NW	Von: AK Münster-Nord (A1/B54) Nach: AK Münster-Nord (A1/B54) Zählstelle: 4011 2110	18.200	710 (3,9%)	
5.842	3.214	B 62	HE	Von: Brungershausen Nach: Caldern Zählstelle: 5117 0403	9.100	710 (7,8%)	VB 02KK
5.843	3.214	B 510	NW	Von: AS Rheinberg (A 57) Nach: B 57 Zählstelle: 4405 2209	9.100	710 (7,8%)	
5.844	3.214	B 41	RP	Von: B 41a Abfahrt Ri. Saarland Nach: B 41a Ri. A 62 Zählstelle: 6308 0172	7.800	710 (9,1%)	
5.845	3.214	B 53	RP	Von: K 35 Nach: K 35 Zählstelle: 6106 0079	7.800	710 (9,1%)	
5.846	3.214	B 295	BW	Von: B295/B296 Nach: B295/L183 Zählstelle: 7218 1100	16.500	710 (4,3%)	
5.847	3.215	B 87	BB	Von: Schlieben, L 68 Nach: Herzberg, B 101 Zählstelle: 4245 2001	5.100	709 (13,9%)	VB 02KK
5.848	3.215	B 184	ST	Von: L 56 Nach: L 60 Zählstelle: 3937 2349	5.100	709 (13,9%)	

Nr	Rang	Straße	BL	Infos	DTV	SV (SV%)	BVWP
5.849	3.215	B 27	BW	Von: B 27/L 1107 Bietigheim-Bissingen Nach: B 27/L 1115 Besigheim Zählstelle: 7020 1107	13.900	709 (5,1%)	
5.850	3.215	B 39	BW	Von: B 39 / K 4172 Mühlhausen, Hohlstrasse Nach: B 39 / B 292 Eichtersheim, Friedhof Zählstelle: 6718 1113	10.900	709 (6,5%)	VB 02KK
5.851	3.216	B 210	NI	Von: L2-2609 010 Nach: AS Emden-Ost (A 31) Zählstelle: 2609 0421	9.200	708 (7,7%)	VB 02KK
5.852	3.216	B 80	TH	Von: B 4/L 1038 Nordhausen Nach: L 2079 Zählstelle: 4531 4443	7.700	708 (9,2%)	
5.853	3.216	B 466	BY	Von: Barthelmesaurach Nach: Kammerstein Zählstelle: 6731 9162	9.700	708 (7,3%)	
5.854	3.216	B 50	RP	Von: L 415 Nach: B 50 AS Gau-Bickelheim Zählstelle: 6113 0100	7.300	708 (9,7%)	
5.855	3.216	B 108	MV	Von: Knoten L14 Nach: Knoten B 103 Zählstelle: 2040 0261	4.000	708 (17,7%)	
5.856	3.216	B 441	NI	Von: L 395 Seelze Nach: Stadt Hannover Zählstelle: 3623 0449	11.600	708 (6,1%)	WB 02KK
5.857	3.217	B 1	BE	Von: Kronprinzessinnenweg Nach: AK Zehlendorf (A 115) Zählstelle: 3545 2061	26.200	707 (2,7%)	
5.858	3.217	B 327	RP	Von: K 22 Nach: L 208 Zählstelle: 5711 0077	13.600	707 (5,2%)	WB 24KK
5.859	3.217	B 58	NW	Von: B 474 b. Seppenrade Nach: K 61 Zählstelle: 4210 2400	12.400	707 (5,7%)	
5.860	3.218	B 71	HB	Von: AS Bremerhaven-Wulsdorf (A27) Nach: Lindenalle/Weg 89 Zählstelle: 2417 0230	10.700	706 (6,6%)	
5.861	3.218	B 36	BW	Von: B36/K3721 Durmersheim Nach: B36/Kreisgrenze Durmersheim Zählstelle: 7015 1101	18.100	706 (3,9%)	VB 02KK
5.862	3.218	B 28	BW	Von: B 28/L 359 Bahnhof Pfäffingen Nach: B 27/K6714 Ri. Hagelloch Zählstelle: 7420 1104	19.600	706 (3,6%)	VB 02KK
5.863	3.218	B 57	NW	Von: AS Krefeld-Forstwald (A 44) Nach: L 362 Zählstelle: 4705 2201	19.600	706 (3,6%)	
5.864	3.218	B 15	BY	Von: St 2054 Münchs Dorf Nach: LA 21 Kumhausen Zählstelle: 7438 9140	9.800	706 (7,2%)	
5.865	3.218	B 309	BY	Von: B 310, Oy Nach: OAL 23, Nesselwang Zählstelle: 8328 9167	9.800	706 (7,2%)	

Nr	Rang	Straße	BL	Infos	DTV	SV (SV%)	BVWP
5.866	3.218	A 44	NW	Von: Anschluss B 226 Nach: AK Kreuz Bochum/Witten (A 43) Zählstelle: 4509 2148	16.800	706 (4,2%)	
5.867	3.218	B 238	NW	Von: L 941 Detmold, Heidener Straße Nach: B 238alt Lemgo Zählstelle: 3919 2443	12.600	706 (5,6%)	
5.868	3.219	B 9	RP	Von: L 413 Nach: L 431 Zählstelle: 6016 0001	17.200	705 (4,1%)	VB 02KK
5.869	3.219	B 42	HE	Von: Abfahrt Monrepossange Nach: Emd. B 42a Zählstelle: 6013 0065	17.200	705 (4,1%)	
5.870	3.219	B 247	TH	Von: L 2017 Worbis Nach: L 20177 Teistungen Zählstelle: 4527 0002	8.200	705 (8,6%)	VB 02KK
5.871	3.219	B 299	BY	Von: Altötting Nach: Hilgerberg Zählstelle: 7841 9184	8.200	705 (8,6%)	
5.872	3.219	B 62	HE	Von: Niederklein Nach: Lehrbach Zählstelle: 5220 0104	4.100	705 (17,2%)	WB 02KK
5.873	3.219	B 49	RP	Von: Emd. Kaserne Nach: Emd. Holler/Gelbachtal Zählstelle: 5512 0029	13.300	705 (5,3%)	
5.874	3.220	B 214	NI	Von: Ovelgönne Nach: Wietze Zählstelle: 3325 0451	8.000	704 (8,8%)	
5.875	3.220	B 55	NW	Von: Overath Nach: AS Overath (A 4) Zählstelle: 5009 2209	17.600	704 (4,0%)	
5.876	3.220	B 297	BW	Von: B297/L 1152 AS Schlierbach Nach: B 10 AS Uhingen B 297 Zählstelle: 7323 1101	12.800	704 (5,5%)	
5.877	3.220	B 462	BW	Von: B462/Kreisgrenze Schön Münzsch Nach: B462/L79 Forbach Zählstelle: 7316 1101	6.400	704 (11,0%)	WB 02KK
5.878	3.220	B 480	NW	Von: L 637, Brilon Nach: L 956 Zählstelle: 4517 1404	4.400	704 (16,0%)	WB 02KK
5.879	3.220	B 42	HE	Von: Emd. B 42a Nach: Emd. L 3272 Zählstelle: 6013 0070	13.800	704 (5,1%)	
5.880	3.220	B 72	NI	Von: Hesel (B 436) Nach: AS Filsum (A 28) Zählstelle: 2711 0419	6.700	704 (10,5%)	
5.881	3.221	B 2	SN	Von: B 2/B 176 b. Pegau Nach: B 2/B 186 Löbschütz Zählstelle: 4839 1101	7.900	703 (8,9%)	WB* 02KK
5.882	3.221	B 42	RP	Von: Koblenz Abf. Koppelstein Nach: Koblenz Abf. Süd Zählstelle: 5711 0801	9.900	703 (7,1%)	

Nr	Rang	Straße	BL	Infos	DTV	SV (SV%)	BVWP
5.883	3.222	B 279	BY	Von: L 2282 / Bad Koenigshofen S Nach: L 2283 / Oberessfeld Zählstelle: 5728 9100	5.900	702 (11,9%)	
5.884	3.222	B 312	BW	Von: Biberach-Jordanbad Nach: B312/K7503 Ringschnait Zählstelle: 7925 1103	5.900	702 (11,9%)	VB 02KK
5.885	3.222	B 3	NI	Von: Soltau Nach: Heber Zählstelle: 2925 0476	9.000	702 (7,8%)	
5.886	3.222	B 236	NW	Von: L 698 Nach: L 692 Zählstelle: 4611 2210	9.000	702 (7,8%)	WB 02KK
5.887	3.222	B 266	NW	Von: L471 Nach: AS Rheinbach (A 61) Zählstelle: 5307 1214	7.800	702 (9,0%)	
5.888	3.222	B 500	BW	Von: B500 Tunnel Baden-Baden N Nach: B3/B500 Baden-Baden Zählstelle: 7215 1104	31.900	702 (2,2%)	
5.889	3.222	B 457	HE	Von: Lieblos Nach: Emd. L 3271 Zählstelle: 5720 0216	12.100	702 (5,8%)	
5.890	3.222	B 10	BY	Von: Leipheim (OE) Nach: Guenzburg (OA) Zählstelle: 7527 9106	11.500	702 (6,1%)	
5.891	3.222	B 13	BY	Von: St 2045 Nach: west St 2337 Zählstelle: 7435 9100	11.500	702 (6,1%)	
5.892	3.222	B 207	SH	Von: L 208 Nach: L 219 Zählstelle: 2528 0709	11.500	702 (6,1%)	
5.893	3.223	B 239	NW	Von: Ende OD Lage Nach: Ende OD Holzhausen Zählstelle: 3918 2337	12.300	701 (5,7%)	VB 02KK
5.894	3.223	A 656	BW	Von: Anschluss B 37 (1) Nach: AS Mannheim-Neckarau (2) Zählstelle: 6517 1001	29.200	701 (2,4%)	WB 46KB
5.895	3.223	A 656	BW	Von: AS Mannheim-Neckarau (2) Nach: AK Kreuz Mannheim (A 6) Zählstelle: 6517 1002	29.200	701 (2,4%)	
5.896	3.223	B 423	SL	Von: AS Homburg (A 6) Nach: Kleinottweiler (L219) Zählstelle: 6609 0503	14.600	701 (4,8%)	
5.897	3.223	B 1	NI	Von: B 1 / B 442 Nach: Coppenbrügge B 1 / L 455 Zählstelle: 3823 0405	7.300	701 (9,6%)	VB 02KK
5.898	3.223	B 55	NW	Von: Bergheim Nach: BAB 44 Zählstelle: 5005 1245	7.300	701 (9,6%)	
5.899	3.223	B 513	NW	Von: K 11 Kreis Gütersloh Nach: Beginn OD Harsewinkel Zählstelle: 4015 2211	7.300	701 (9,6%)	WB 02KK

Nr	Rang	Straße	BL	Infos	DTV	SV (SV%)	BVWP
5.900	3.223	B 45	HE	Von: B 460 Nach: K 46 Zählstelle: 6319 0201	9.600	701 (7,3%)	
5.901	3.223	B 279	BY	Von: L 2292 / N Bad Neustadt Nach: B 19 / N Bad Neustadt Zählstelle: 5627 9107	4.900	701 (14,3%)	
5.902	3.223	B 33	BW	Von: B31/B33 Stetten (Sabaknoten) Nach: B33/L205 Markdorf Zählstelle: 8222 1100	11.300	701 (6,2%)	
5.903	3.224	B 2	BY	Von: AS BAB A 9 (BAYREUTH-SUED) Nach: OA BAYREUTH Zählstelle: 6035 9126	14.000	700 (5,0%)	
5.904	3.224	B 74	HB	Von: Bremen Stockholmer Straße Nach: Landesgrenze HB/NI Zählstelle: 2818 0239	13.200	700 (5,3%)	
5.905	3.224	B 236	NW	Von: B 236 Nach: L 715 Zählstelle: 4814 2307	13.200	700 (5,3%)	
5.906	3.224	B 480	NW	Von: L 740 Winterberg Nach: L 742 Wiemeringhausen Zählstelle: 4717 2401	6.600	700 (10,6%)	WB 02KK
5.907	3.224	B 470	BY	Von: St 2403 südl. Altzirkendorf Nach: St 2120 östl. Kirchentumbach Zählstelle: 6236 9100	4.400	700 (15,9%)	
5.908	3.225	B 36	BW	Von: B 36 Nach: B28/B36 Kehl West Zählstelle: 7412 1101	11.100	699 (6,3%)	
5.909	3.225	B 64	NW	Von: L 863, Bad Driburg Nach: L 890, Höxter Zählstelle: 4221 2205	6.300	699 (11,1%)	
5.910	3.225	B 115	BB	Von: OA Lübben Nach: AS Freiwalde, A 13 Zählstelle: 4049 2002	6.300	699 (11,1%)	
5.911	3.225	B 2	BY	Von: AS L2069(Alling) Nach: Fuerstenfeldbruck Zählstelle: 7833 9100	15.200	699 (4,6%)	
5.912	3.225	B 9	RP	Von: L 439 Nach: L 437 Zählstelle: 6216 0003	7.600	699 (9,2%)	
5.913	3.225	B 252	NW	Von: B 241, Hohenwepel Nach: L 763, Peckelsheim Zählstelle: 4420 2303	4.600	699 (15,2%)	
5.914	3.225	A 95	BY	Von: AS Penzberg/Iffeldorf (8) Nach: AS Sindelsdorf (9) Zählstelle: 8233 9001	23.300	699 (3,0%)	
5.915	3.225	B 260	HE	Von: Emd. L 3036 Nach: Emd. K 639 Zählstelle: 5914 0555	13.700	699 (5,1%)	
5.916	3.226	B 9	RP	Von: K 53 Nach: L 439 Zählstelle: 6216 0002	7.200	698 (9,7%)	

Nr	Rang	Straße	BL	Infos	DTV	SV (SV%)	BVWP
5.917	3.226	B 41	SL	Von: B41/L125, Kreisel Neunkirchen Nach: B41/L286, Wiebelskirchen Zählstelle: 6608 0579	17.900	698 (3,9%)	
5.918	3.226	B 86	TH	Von: L 1216 Nach: L 2287 Zählstelle: 4633 0205	7.500	698 (9,3%)	
5.919	3.226	B 41	SL	Von: B41/L132, Oberlinxweiler Nach: B41/L132, St. Wendel Zählstelle: 6508 0265	15.500	698 (4,5%)	
5.920	3.227	B 388	BY	Von: AS K15 Nach: Unterstrogn Zählstelle: 7638 9104	8.300	697 (8,4%)	
5.921	3.227	B 175	SN	Von: B 175/S 249 Nach: B 175/B 180 Waldenburg Zählstelle: 5141 1101	3.400	697 (20,5%)	VB 02KK
5.922	3.227	B 247	TH	Von: L 2040 Nach: L 1015 Zählstelle: 4728 0039	10.100	697 (6,9%)	VB 02KK
5.923	3.227	B 317	BW	Von: B317/B500 Bärenthal Nach: B315/B317 bei Titisee Zählstelle: 8114 1102	6.900	697 (10,1%)	
5.924	3.227	A 485	HE	Von: AS Langgöns (10) Nach: Anschluss B 3 Zählstelle: 5517 0017	10.400	697 (6,7%)	
5.925	3.227	B 273	BB	Von: Marquardt, L 92 Nach: OE Potsdam Zählstelle: 3543 2060	10.400	697 (6,7%)	
5.926	3.227	B 421	RP	Von: B 53 b. Zell Nach: L 194 Zählstelle: 5909 0130	8.100	697 (8,6%)	
5.927	3.228	B 13	BY	Von: OE Eichstätt Nach: St 2035 Zählstelle: 7133 9102	11.800	696 (5,9%)	WB 02KK
5.928	3.228	B 51	SL	Von: B51/L158, Mettlach Nach: B51/L175, Besseringen Zählstelle: 6505 0280	11.600	696 (6,0%)	
5.929	3.228	B 180	ST	Von: L 72 Nach: OA Hettstedt Zählstelle: 4335 1069	8.000	696 (8,7%)	
5.930	3.228	B 246	BB	Von: Gallun, L 745 Nach: Mittenwalde, L 30 Zählstelle: 3747 2010	8.000	696 (8,7%)	
5.931	3.228	B 3	NI	Von: Wardböhlen Nach: Soltau Zählstelle: 3025 0478	5.800	696 (12,0%)	
5.932	3.228	B 85	BY	Von: Emd. KR. KU 3 (HOEFERAENGER) Nach: AS B 289 (KULMBACH-MITTE) Zählstelle: 5834 9130	14.200	696 (4,9%)	
5.933	3.228	B 248	NI	Von: L 615, Thiede Nach: K 24 Zählstelle: 3728 0464	7.100	696 (9,8%)	

Nr	Rang	Straße	BL	Infos	DTV	SV (SV%)	BVWP
5.934	3.228	B 2	BB	Von: B 166 Nach: L 272 Zählstelle: 2951 2004	3.700	696 (18,8%)	
5.935	3.229	B 75	NI	Von: Hamburg Nach: Bremen Zählstelle: 2823 0430	6.100	695 (11,4%)	
5.936	3.229	B 11	BY	Von: AS L2054 Nach: AS L2331 Zählstelle: 7537 9101	8.800	695 (7,9%)	
5.937	3.229	B 229	NW	Von: Eich Nach: Linde/NL Grenze Zählstelle: 4710 1203	8.800	695 (7,9%)	
5.938	3.229	B 200	SH	Von: Viöl Nach: Jörlfeld Zählstelle: 1421 0153	7.900	695 (8,8%)	
5.939	3.229	B 2	BY	Von: Schwabach Nach: Wolkersdorf Zählstelle: 6632 9107	15.100	695 (4,6%)	
5.940	3.229	B 7	NW	Von: L 636, Westheim Nach: L 3081, Wrexen Zählstelle: 4419 1300	4.600	695 (15,1%)	
5.941	3.230	B 1	NW	Von: L 679 Nach: A 443 Zählstelle: 4412 2202	12.400	694 (5,6%)	
5.942	3.230	B 15	BY	Von: BURGLENGENFELD Nach: AS Ponholz (A 93) Zählstelle: 6838 9101	7.800	694 (8,9%)	
5.943	3.230	B 87	SN	Von: B 87 Nach: B 87/S 25 Zählstelle: 4444 1101	3.900	694 (17,8%)	
5.944	3.230	B 290	BW	Von: B290/K3320 Abzw. Schwabsberg Nach: B290/L1060 Ellwangen Siemensbrücke Zählstelle: 7026 1100	10.200	694 (6,8%)	
5.945	3.230	B 477	NW	Von: autom. Dauerzählstelle Roki L 213 Nach: B 59 Rommerskirchen Zählstelle: 4906 5268	6.800	694 (10,2%)	
5.946	3.230	B 3	HE	Von: Pohl-Göns Nach: Kreisgrenze Zählstelle: 5517 0201	9.500	694 (7,3%)	WB 02KK
5.947	3.230	B 13	BY	Von: N Hohenkammer Nach: Niernsdorf Zählstelle: 7535 9201	7.300	694 (9,5%)	
5.948	3.230	B 388	BY	Von: LA 1 Nach: St 2083 Vilsbiburg Zählstelle: 7540 9390	7.300	694 (9,5%)	
5.949	3.231	B 4	TH	Von: L 2079 Nach: B 80 Nordhausen Zählstelle: 4530 0004	9.900	693 (7,0%)	VB 02KK WB 24KK
5.950	3.231	B 9	NW	Von: K 23 Nach: AS Kerken Zählstelle: 4504 2208	12.600	693 (5,5%)	WB 02KK

Nr	Rang	Straße	BL	Infos	DTV	SV (SV%)	BVWP
5.951	3.231	B 268	SL	Von: B268/L334, Schmelz Nach: B268/L336, Kreisel Lebach Zählstelle: 6507 0313	12.600	693 (5,5%)	
5.952	3.231	B 7	NW	Von: K59 Brilon Nach: L913/K60 Zählstelle: 4517 2413	7.000	693 (9,9%)	
5.953	3.231	B 96	SN	Von: B 96/S 107 Nach: B 96/S 101 Zählstelle: 4752 1102	7.000	693 (9,9%)	WB 02KK
5.954	3.231	B 96	SN	Von: B 96/K 6403/S 198 Nach: B 96 Landesgrenze Brandenburg Zählstelle: 4550 1100	5.500	693 (12,6%)	VB 02KK
5.955	3.231	B 258	NW	Von: Ahrdorf Nach: Ahrhütte Zählstelle: 5606 5243	4.500	693 (15,4%)	
5.956	3.232	B 97	SN	Von: B 97/K 9273 Nach: B 97/S 94 Zählstelle: 4650 1100	4.300	692 (16,1%)	
5.957	3.232	B 273	BB	Von: Germendorf, L 172 Nach: Schwante, L 17 Zählstelle: 3244 2020	4.300	692 (16,1%)	
5.958	3.232	B 482	NW	Von: L 864/K 4 Nach: Landesgrenze Zählstelle: 3520 1212	4.300	692 (16,1%)	
5.959	3.232	B 237	NW	Von: Kobeshofen Nach: Wipperfürth Zählstelle: 4810 2219	13.300	692 (5,2%)	VB 02KK
5.960	3.232	B 423	SL	Von: B423/L219, Kleinottweiler Nach: B423/L115, Kleinottweiler Zählstelle: 6609 0416	13.300	692 (5,2%)	
5.961	3.232	B 65	NI	Von: B444, Peine Nach: B444/K73 Zählstelle: 3627 0433	9.100	692 (7,6%)	
5.962	3.232	B 454	HE	Von: AS Ki-Ost Nach: Abzweig Langenstein Zählstelle: 5119 0567	9.100	692 (7,6%)	
5.963	3.233	B 4	BY	Von: Kreisverkehr Hallstadt Nach: AS Breitenguessbach Sued Zählstelle: 6031 9108	14.400	691 (4,8%)	
5.964	3.233	B 19	BY	Von: Wuerzburg Nach: AS Wuerzburg-Heidingsfeld (A 3) Zählstelle: 6225 9100	12.800	691 (5,4%)	
5.965	3.233	B 61	NW	Von: L 821 Nach: L 664 Zählstelle: 4311 2206	12.800	691 (5,4%)	
5.966	3.233	B 70	NW	Von: L 829 Nach: K 50 Zählstelle: 4207 2410	6.400	691 (10,8%)	
5.967	3.233	B 186	SN	Von: B 181/B 186 Nach: B 186/S 8 Zählstelle: 4639 1103	6.400	691 (10,8%)	

Nr	Rang	Straße	BL	Infos	DTV	SV (SV%)	BVWP
5.968	3.233	B 44	HE	Von: AS Büttelborn (A 67) Nach: Büttelborn Zählstelle: 6017 0107	14.700	691 (4,7%)	
5.969	3.233	B 54	NW	Von: B 517 Krombach Nach: K 6 Zählstelle: 4913 1203	4.700	691 (14,7%)	VB 04KB
5.970	3.234	B 104	MV	Von: AS Güstrow (A 19) Nach: Knoten Güstrow 42 Zählstelle: 2240 0250	5.800	690 (11,9%)	VB 02KK
5.971	3.234	B 200	SH	Von: B 5 Nach: L 28 Viöl Zählstelle: 1420 0209	10.300	690 (6,7%)	
5.972	3.234	B 8	BY	Von: Vilshofen L2119 Nach: B12 Passau-Auerbach Zählstelle: 7345 9110	6.700	690 (10,3%)	
5.973	3.234	B 224	NW	Von: L 442 Nach: L 441 Zählstelle: 4507 2205	27.600	690 (2,5%)	
5.974	3.234	B 54	NW	Von: B 234 Nach: L 684 Zählstelle: 4510 2201	23.000	690 (3,0%)	
5.975	3.234	B 76	SH	Von: L211 OU Preetz Nach: B 202 Raisdorf Zählstelle: 1727 0321	23.000	690 (3,0%)	
5.976	3.234	B 56	NW	Von: Euskirchen Nach: Euenheim Zählstelle: 5306 2203	15.000	690 (4,6%)	
5.977	3.234	B 7	NW	Von: B 68, Scherfede Nach: B 252, Warburg Zählstelle: 4420 2201	9.200	690 (7,5%)	WB 02KK
5.978	3.234	B 92	SN	Von: B 92 Bundesgrenze Tschechien Nach: B 92/K 7845 Zählstelle: 5839 4219	4.600	690 (15,0%)	
5.979	3.235	B 61	NW	Von: AS Kamen/Bergkamen (A 2) Nach: K 41 Zählstelle: 4411 2203	13.000	689 (5,3%)	
5.980	3.235	B 273	BB	Von: L 201 Nach: Nauen, B 5 Zählstelle: 3343 2050	6.500	689 (10,6%)	
5.981	3.235	B 327	RP	Von: K 24 Nach: L 226 Zählstelle: 5910 0095	6.500	689 (10,6%)	
5.982	3.235	B 198	MV	Von: Knotenpunkt L 252 Nach: OE Neustrelitz Zählstelle: 2644 0119	8.300	689 (8,3%)	VB 02KK
5.983	3.235	B 200	SH	Von: Haurup / K126 Nach: AS Flensburg (A 7) Zählstelle: 1222 0152	8.300	689 (8,3%)	
5.984	3.235	B 6	ST	Von: B 6 / OE Quedlinburg Nach: B 6 / K 2358 / K 2359 / Westerhausen Zählstelle: 4232 4319	8.200	689 (8,4%)	VB 04KB

Nr	Rang	Straße	BL	Infos	DTV	SV (SV%)	BVWP
5.985	3.235	B 191	MV	Von: Landesgrenze Niedersachsen Nach: Kreuzung B 195 Zählstelle: 2833 1705	5.600	689 (12,3%)	
5.986	3.235	B 9	NW	Von: B 57 Rampe Nach: B 220 Zählstelle: 4202 2217	16.800	689 (4,1%)	
5.987	3.235	B 472	BY	Von: Emd. B 23, AS Peiting Süd Nach: Emd. B 17, AS Peiting West Zählstelle: 8231 9214	9.700	689 (7,1%)	
5.988	3.235	B 454	HE	Von: OE Treysa Nach: K 123 Zählstelle: 5021 0705	13.500	689 (5,1%)	
5.989	3.235	B 26	BY	Von: Karlstadt Nach: Wernfeld Zählstelle: 6024 9105	8.100	689 (8,5%)	
5.990	3.235	B 64	NI	Von: B 64 / L 580 / K 71 Negenborn Nach: B 64 / B 240 Eschershausen Zählstelle: 4023 0407	8.100	689 (8,5%)	VB 02KK
5.991	3.235	B 6n	ST	Von: B 6n / B 180 AS Aschersl.-Zentrum Nach: B 6n / AS Aschersl.-West Zählstelle: 4234 4210	5.100	689 (13,5%)	
5.992	3.236	B 327	RP	Von: B 9 Koblenz Nach: K 22 Zählstelle: 5611 0975	18.600	688 (3,7%)	
5.993	3.236	B 55	NW	Von: Bergneustadt Nach: Pernze Zählstelle: 4912 5264	11.100	688 (6,2%)	
5.994	3.236	B 112	BB	Von: Brieskow-Finkenlh. L 373 Nach: Lossow, L 381 Zählstelle: 3753 2002	9.300	688 (7,4%)	VB 02KK
5.995	3.236	B 101	BB	Von: Bad Liebenwerda, B 183 Nach: Winkel, L 65 Zählstelle: 4446 2001	3.700	688 (18,6%)	VB 02KK
5.996	3.236	B 101	BB	Von: Winkel, L 65 Nach: Langennaundorf, L 60 Zählstelle: 4446 3689	3.700	688 (18,6%)	VB 02KK
5.997	3.236	B 41	SL	Von: B269/L131, St. Wendel Nach: B41/L134, St. Wendel Zählstelle: 6508 0443	21.500	688 (3,2%)	
5.998	3.236	B 279	BY	Von: L 2283 / Oberessfeld Nach: L 2284 / Ermershausen Zählstelle: 5729 9100	4.300	688 (16,0%)	
5.999	3.236	B 187	ST	Von: Landesgrenze Brandenburg b. Holzdorf Nach: L 113 Zählstelle: 4244 2101	4.000	688 (17,2%)	WB 02KK
6.000	3.236	B 236	NW	Von: L 737 Nach: L 687 Zählstelle: 4713 2300	5.500	688 (12,5%)	
6.001	3.237	B 59	NW	Von: K 26 Nach: K 31 Zählstelle: 4905 2201	8.700	687 (7,9%)	VB 02KK

Nr	Rang	Straße	BL	Infos	DTV	SV (SV%)	BVWP
6.002	3.237	B 73	NI	Von: L 114 Nach: L 116 Zählstelle: 2321 0424	10.100	687 (6,8%)	WB* 02KK
6.003	3.237	B 76	SH	Von: L 57 Nach: L 176 Zählstelle: 1829 0104	10.900	687 (6,3%)	
6.004	3.238	B 104	MV	Von: Kreuzung L 02 Nach: Emd. B208 Zählstelle: 2232 0041	6.600	686 (10,4%)	WB 02KK
6.005	3.238	B 214	NI	Von: L414 Nach: L320 Zählstelle: 3528 1435	6.600	686 (10,4%)	
6.006	3.238	B 248	NI	Von: Grenze SWF/SGO Nach: L636 Zählstelle: 3828 0467	7.300	686 (9,4%)	
6.007	3.238	B 475	NW	Von: K 36 Nach: K 37 Zählstelle: 4314 2229	9.800	686 (7,0%)	
6.008	3.239	B 8	BY	Von: S DETTINGEN in Ri Kleinostheim S Nach: DETTINGEN in Ri Dettingen Zählstelle: 5920 9203	14.900	685 (4,6%)	
6.009	3.239	B 72	NI	Von: Strücklingen Nach: AS Filsum (A 28) Zählstelle: 2711 0467	4.600	685 (14,9%)	
6.010	3.239	B 247	TH	Von: L 2017 Nach: L 1009 Zählstelle: 4527 0001	7.700	685 (8,9%)	VB 02KK
6.011	3.239	B 470	BY	Von: Emd. NEA12 Nach: Gerhardshofen Zählstelle: 6330 9108	7.700	685 (8,9%)	
6.012	3.239	B 5	SH	Von: K 69 Hochbrücke Nach: Brunsbüttel (L 138) Zählstelle: 2021 1120	8.900	685 (7,7%)	
6.013	3.239	B 481	NW	Von: L 578 Nach: K 69 Zählstelle: 3710 2302	8.900	685 (7,7%)	
6.014	3.239	B 62	HE	Von: Kirtorf Nach: Alsfeld Zählstelle: 5221 0208	6.400	685 (10,7%)	WB 02KK
6.015	3.239	B 70	NI	Von: B 401 Nach: L 62 Zählstelle: 3010 0411	6.400	685 (10,7%)	
6.016	3.239	B 229	NW	Von: L 403 Nach: AS Solingen (A 3) Zählstelle: 4807 2236	16.300	685 (4,2%)	WB 02KK
6.017	3.240	B 8	BY	Von: Regensburg (/ B 8 / R 14 aus Undorf) Nach: Nbg. (B 8 / St 2165 b. Etterzhausen) Zählstelle: 6937 9185	11.600	684 (5,9%)	
6.018	3.240	B 8	BY	Von: Regensburg (B 8/St 2165 b.Etterzhsn.) Nach: Nbg. (B / R 39 b. Kneiting) Zählstelle: 6938 9110	11.800	684 (5,8%)	

Nr	Rang	Straße	BL	Infos	DTV	SV (SV%)	BVWP
6.019	3.240	B 8	RP	Von: B 8 Abzweig L 300 Guckheim Nach: B 8 Abzweig L 300 Meudt Zählstelle: 5413 0009	9.500	684 (7,2%)	
6.020	3.240	B 289	BY	Von: AS B4 Nach: BA-Grenze Zählstelle: 5831 9201	9.500	684 (7,2%)	
6.021	3.240	B 404	SH	Von: N Schwarzenbek Nach: L 159 Zählstelle: 2428 0701	9.500	684 (7,2%)	WB* 24KB als A 21
6.022	3.240	B 11	BY	Von: LA 17 Tiefenbach Nach: B 15 Landshut Zählstelle: 7438 9300	17.100	684 (4,0%)	
6.023	3.240	B 260	HE	Von: Emd. K 639 Nach: AS B 42 Zählstelle: 5914 0560	12.000	684 (5,7%)	
6.024	3.240	B 89	TH	Von: Kloster Veßra Nach: Themar Zählstelle: 5429 0009	7.600	684 (9,0%)	
6.025	3.240	B 183	ST	Von: B 184 Sandersdorf Nach: AS Bitterfeld / Wolfen (A 9) Zählstelle: 4339 2904	7.200	684 (9,5%)	VB 02KK
6.026	3.240	B 410	RP	Von: B 51 b. Weinsheim Nach: K 179 Zählstelle: 5704 0071	7.200	684 (9,5%)	
6.027	3.240	B 3	NI	Von: Soltau Nach: Heber Zählstelle: 2925 4137	6.000	684 (11,4%)	
6.028	3.240	B 216	NI	Von: Dahlenburg (SO) Nach: Nahrendorf (K 25) Zählstelle: 2830 0472	6.000	684 (11,4%)	VB 02KK
6.029	3.240	B 51	NI	Von: B 51/L 344 Nach: OD Twistringern Zählstelle: 3217 0420	5.700	684 (12,0%)	WB 02KK
6.030	3.240	B 7	NW	Von: L637 Nach: L716 Bredelar Zählstelle: 4518 1404	4.500	684 (15,2%)	
6.031	3.240	B 85	BY	Von: Emd. St2209 (Steinbach am Wald) (Foertschendorf) Nach: Emd. St2198 Zählstelle: 5534 9101	4.300	684 (15,9%)	
6.032	3.240	B 3	HE	Von: Emd. L 3204 Nach: Nider Wöllstadt Zählstelle: 5718 0305	12.900	684 (5,3%)	VB 02KK
6.033	3.240	B 26	BY	Von: L 2274 Nach: AS Eltmann (A 70) Zählstelle: 6030 9200	12.900	684 (5,3%)	
6.034	3.241	B 180	ST	Von: OE Hettstedt Nach: Hettstedt L 229 Zählstelle: 4334 3813	6.700	683 (10,2%)	VB 02KK
6.035	3.241	B 47	RP	Von: A 61 AS Worms (58) Nach: K 17 Zählstelle: 6315 0203	12.200	683 (5,6%)	

Nr	Rang	Straße	BL	Infos	DTV	SV (SV%)	BVWP
6.036	3.241	B 102	BB	Von: L 812 Nach: Treuenbrietzen, B 2 Zählstelle: 3943 2010	6.100	683 (11,2%)	WB 02KK
6.037	3.241	B 87	BB	Von: Lübben, B 115 Nach: AS Lübben, A 13 Zählstelle: 4049 2001	5.600	683 (12,2%)	VB 02KK
6.038	3.242	B 22	BY	Von: Dettelbach Nach: Schwarzach Zählstelle: 6127 9101	11.000	682 (6,2%)	
6.039	3.242	B 28	BW	Von: B28/K4339 Nach: B28/K1025 Kreisgrenze Zählstelle: 7418 1106	9.600	682 (7,1%)	
6.040	3.242	B 5	MV	Von: Vellahn L05 Nach: Pritzier B321 Zählstelle: 2632 0037	4.800	682 (14,2%)	
6.041	3.243	A 20	MV	Von: AS Friedland i. M. (33) Nach: AS Strasburg (Uckermark) (34) Zählstelle: 2447 0048	9.200	681 (7,4%)	
6.042	3.243	B 4	TH	Von: L 2130 Nach: L 2133 Zählstelle: 4731 0100	7.400	681 (9,2%)	VB 02KK
6.043	3.243	B 251	HE	Von: OU Korbach, Sachsenhausen Nach: B 485 Zählstelle: 4719 0207	7.400	681 (9,2%)	
6.044	3.243	B 269	SL	Von: B269, Kreisel Körprich Nach: B269/L143, Nalbach Zählstelle: 6606 0336	8.200	681 (8,3%)	WB 02KK
6.045	3.243	B 239	NW	Von: L 918 Nach: K 81 Zählstelle: 3617 2220	8.300	681 (8,2%)	
6.046	3.244	B 1	ST	Von: B 1 / L 54 / Hohenseeden / SM-Gr. Nach: B 1 / K 1206 / Parchen Zählstelle: 3638 5006	6.300	680 (10,8%)	
6.047	3.244	B 1	ST	Von: B 1 / K 1206 / Parchen Nach: B 1 / 1. B 107 Genthin Zählstelle: 3638 3893	6.300	680 (10,8%)	
6.048	3.244	A 392	NI	Von: AK Kreuz Ölper (A 391) Nach: AS BS-Celler Straße Zählstelle: 3729 0417	24.300	680 (2,8%)	
6.049	3.244	B 221	NW	Von: L 387 Nach: B 7 b. Breyell Zählstelle: 4703 2216	10.000	680 (6,8%)	
6.050	3.244	B 9	NW	Von: AS Kerken (A 40) Nach: L 362 Zählstelle: 4504 2205	10.300	680 (6,6%)	
6.051	3.245	B 475	NW	Von: L 822 Lippborg Nach: L 822 Zählstelle: 4314 2214	7.900	679 (8,6%)	
6.052	3.245	B 299	BY	Von: SEUGAST N Nach: FREIHUNG (Tanzfleck) Zählstelle: 6337 9101	5.800	679 (11,7%)	VB 02KK

Nr	Rang	Straße	BL	Infos	DTV	SV (SV%)	BVWP
6.053	3.245	B 465	BW	Von: B 465/K 6701 Münsingen Nach: B 465/L 230 Münsingen Zählstelle: 7522 1106	11.500	679 (5,9%)	WB 02KK
6.054	3.245	B 85	BY	Von: Patersdorf Nach: Regen Oleumsbrücke Zählstelle: 6944 9100	5.900	679 (11,5%)	
6.055	3.246	B 214	NI	Von: B 188 Grenze Celle Nach: Bezirksgrenze Wolfenbüttel Zählstelle: 3527 0457	5.300	678 (12,8%)	
6.056	3.246	B 87	SN	Von: B 87/B 186 Markranstädt Nach: B 87 Landesgrenze Sachsen-Anhalt Zählstelle: 4739 1101	6.000	678 (11,3%)	
6.057	3.246	B 36	BW	Von: B 36 / B 291 Schwetzingen, Sternallee Nach: B 36 Schwetzingen, Jahnplatz Zählstelle: 6617 1110	24.200	678 (2,8%)	
6.058	3.247	B 11	BY	Von: AS FS13 Nach: Moosburg West Zählstelle: 7537 9100	11.100	677 (6,1%)	
6.059	3.247	B 470	BY	Von: ESCHENBACH N Nach: AUERBACH (B 85) Zählstelle: 6235 9150	4.700	677 (14,4%)	
6.060	3.247	B 12	BY	Von: B 32, östlich Hergatz Nach: Emd. St 2003 Zählstelle: 8325 9106	4.800	677 (14,1%)	
6.061	3.247	B 4	SH	Von: L 76 Nach: L 111 Zählstelle: 2225 0504	10.100	677 (6,7%)	
6.062	3.247	B 169	SN	Von: B 169/K 8580/S 90 Nach: B 169 Landesgrenze Brandenburg Zählstelle: 4546 1100	6.700	677 (10,1%)	VB 02KK
6.063	3.247	B 194	MV	Von: Knoten L27 Nach: Knoten L261 Zählstelle: 2044 0109	5.500	677 (12,3%)	
6.064	3.247	B 199	SH	Von: Handewitt Nach: AS Flensburg/Harrislee (A 7) Zählstelle: 1222 1127	16.500	677 (4,1%)	VB 02KK
6.065	3.248	B 212	NI	Von: L866 Nach: K213 Zählstelle: 2716 0431	8.900	676 (7,6%)	
6.066	3.248	B 76	SH	Von: L 176 Nach: L 306 Zählstelle: 1829 0103	13.000	676 (5,2%)	
6.067	3.248	B 299	BY	Von: Bauamtsgrenze Regensburg Nach: (OA) Beilngries Zählstelle: 6934 9102	6.500	676 (10,4%)	
6.068	3.248	B 247	TH	Von: K 70n Nach: L 2125 Zählstelle: 4930 0002	6.200	676 (10,9%)	WB 24KK
6.069	3.249	B 49	RP	Von: Südtangente/B 261 Nach: "Hillscheider Stock" Zählstelle: 5612 0025	15.000	675 (4,5%)	

Nr	Rang	Straße	BL	Infos	DTV	SV (SV%)	BVWP
6.070	3.249	B 51	SL	Von: B51/L175, Besseringen Nach: B51/L174, Kreisel Besseringen Zählstelle: 6505 0291	15.000	675 (4,5%)	
6.071	3.249	B 474	NW	Von: L 571 Nach: K 33 Zählstelle: 3908 2400	7.100	675 (9,5%)	
6.072	3.250	B 32	BW	Von: B32/L286 Altshausen (Nord) Nach: B32/L291 b. Blitzenreute Zählstelle: 8023 1101	9.100	673 (7,4%)	WB 02KK
6.073	3.250	B 93	SN	Von: B 93/K 9331/S 281 Nach: B 93/S 277 Zählstelle: 5341 1102	9.100	673 (7,4%)	
6.074	3.250	B 111	MV	Von: Krzgg, B 109 Nach: Abzw, L 26 Schalense Zählstelle: 1947 0205	9.100	673 (7,4%)	
6.075	3.250	B 229	NW	Von: L 528/Radevormwald, Remscheider Straße Nach: K 37 Zählstelle: 4811 2250	9.100	673 (7,4%)	WB 02KK
6.076	3.250	B 223	NW	Von: L 631 Oberhausen, Kirchhellener Straße Nach: K 11 Oberhausen, Hegestraße/Vossundern Zählstelle: 4407 2396	18.700	673 (3,6%)	
6.077	3.250	B 87	TH	Von: L 2161/K 3060 S Nach: AS Apolda (A 4) Zählstelle: 5034 0005	10.200	673 (6,6%)	
6.078	3.250	B 192	MV	Von: Knotenpunkt B 194 (Klein Plasten) Nach: Penzlin Kn. B 193 / B 192 Zählstelle: 2443 0107	6.600	673 (10,2%)	
6.079	3.250	B 388	BY	Von: AS Kr. PAN17 Nach: AS St2112 Zählstelle: 7543 9180	6.600	673 (10,2%)	
6.080	3.250	B 87	BB	Von: Luckau, B 96n Nach: Hohenbucko, L 70 Zählstelle: 4148 2001	3.300	673 (20,4%)	VB 02KK
6.081	3.250	B 62	NW	Von: B 54n b. Weidenau Nach: K 4 Zählstelle: 5014 2232	17.700	673 (3,8%)	
6.082	3.250	B 473	NW	Von: B 67 Nach: L 605 Zählstelle: 4105 2286	11.400	673 (5,9%)	
6.083	3.250	B 184	ST	Von: L 60 Nach: SBA-Gr. Magdeburg Zählstelle: 3937 2205	5.700	673 (11,8%)	
6.084	3.250	B 184	ST	Von: SBA-Gr. Wittenberg Nach: B 184 OA Gommern Zählstelle: 3937 5050	5.700	673 (11,8%)	VB 02KK
6.085	3.251	B 457	HE	Von: Langsdorf Nach: Lich Zählstelle: 5418 6703	8.300	672 (8,1%)	
6.086	3.251	B 1	NI	Von: Elze Nach: Burgstemmen Zählstelle: 3824 0408	8.100	672 (8,3%)	WB 02KK

Nr	Rang	Straße	BL	Infos	DTV	SV (SV%)	BVWP
6.087	3.251	B 58	NW	Von: L 89 Nach: L 362/L 481 Zählstelle: 4404 2203	8.100	672 (8,3%)	WB* 02KK
6.088	3.251	B 588	BY	Von: Reischach Nach: Mitterskirchen Zählstelle: 7642 9206	4.800	672 (14,0%)	WB 02KK
6.089	3.251	B 51	SL	Von: B51/L139, Ensdorf Nach: B51/L140, Bous Zählstelle: 6706 0281	16.800	672 (4,0%)	VB 02KK
6.090	3.251	B 304	BY	Von: Traunstein-Ost Nach: Hallabruck Zählstelle: 8141 9141	16.000	672 (4,2%)	VB 02KK
6.091	3.251	B 11	BY	Von: Deggendorf Nord Nach: Gotteszell (REG 14) Zählstelle: 7143 9401	11.200	672 (6,0%)	VB 02KK
6.092	3.251	B 253	HE	Von: Abzweig B 236 Nach: OU Allendorf Röddenau Zählstelle: 4918 0605	10.500	672 (6,4%)	
6.093	3.251	B 2	SN	Von: B 2/S 4 Nach: B 2/K 7449 Zählstelle: 4540 1100	7.000	672 (9,6%)	VB 02KK
6.094	3.251	B 412	RP	Von: A 61/L 114 AS Wehr (33) Nach: Zählstelle: 5509 0516	6.400	672 (10,5%)	
6.095	3.251	B 54	HE	Von: OD Grenze Wiesbaden Nach: KP Holzackerhäuschen Zählstelle: 5815 0314	14.600	672 (4,6%)	
6.096	3.251	B 1	NW	Von: OU Werl Nach: OU Werl Zählstelle: 4413 2402	7.300	672 (9,2%)	
6.097	3.251	B 19	TH	Von: Untermaßfeld Nach: L 2621 Zählstelle: 5428 1902	7.300	672 (9,2%)	
6.098	3.251	B 28a	BW	Von: B28a/K4776 Alte Poststraße Nach: B28a/L398 Martins Bühl Zählstelle: 7517 1102	9.200	672 (7,3%)	
6.099	3.251	B 327	RP	Von: L 214 Sauerbrunnen Nach: K 102 Reifental Zählstelle: 5811 0095	9.200	672 (7,3%)	
6.100	3.252	B 236	NW	Von: K 8, südl. Nach: K 8, nördl. Zählstelle: 4310 2255	13.700	671 (4,9%)	
6.101	3.252	B 477	NW	Von: L 69 Nach: L 35 Zählstelle: 4906 2201	4.900	671 (13,7%)	
6.102	3.252	B 466	BY	Von: Gunzenhausen-Ost Nach: Geislohe Zählstelle: 6830 9105	8.600	671 (7,8%)	VB 02KK
6.103	3.253	B 260	HE	Von: Emd. K 641 (Nord) Nach: Emd. K 641 (Süd) (Martinsthal) Zählstelle: 5914 0545	13.400	670 (5,0%)	WB 02KK

Nr	Rang	Straße	BL	Infos	DTV	SV (SV%)	BVWP
6.104	3.253	B 1	NW	Von: L735 Nach: L536 Zählstelle: 4316 5503	7.700	670 (8,7%)	
6.105	3.253	B 523	BW	Von: AS Tuningen (A 81) Nach: B14/523 Tuttlingen Zählstelle: 8018 1107	7.700	670 (8,7%)	
6.106	3.253	B 412	RP	Von: A 61 AS Niederzissen (32) Nach: Niederzissen Zählstelle: 5509 0507	3.400	670 (19,7%)	WB 02KK
6.107	3.253	B 248	NI	Von: Platenlaase (K 31) Nach: Schaafhausen (B 248a) Zählstelle: 2932 0480	7.200	670 (9,3%)	WB 02KK
6.108	3.253	B 87	BB	Von: Ranzig Nach: L 442 Zählstelle: 3951 2001	3.600	670 (18,6%)	VB 02KK
6.109	3.253	B 101n	BB	Von: B 115 Nach: B 101 Zählstelle: 4044 2090	3.600	670 (18,6%)	
6.110	3.253	B 235	NW	Von: K 23 Nach: K 4 Zählstelle: 4110 2419	12.400	670 (5,4%)	
6.111	3.253	B 245	ST	Von: AS Eilsleben (A 2) Nach: B 1 b. Uhrsleben Zählstelle: 3833 5071	3.100	670 (21,6%)	
6.112	3.254	B 13	BY	Von: OE Eichstätt Nach: St 2035 Zählstelle: 7133 9101	9.700	669 (6,9%)	WB 02KK
6.113	3.254	B 13	BY	Von: St 2047 Nach: OA Eichstätt Zählstelle: 7032 9101	6.900	669 (9,7%)	WB 02KK
6.114	3.254	B 206	SH	Von: Hitzhusen Nach: Bad Bramstedt Zählstelle: 2025 0306	6.900	669 (9,7%)	VB 02KK
6.115	3.254	B 58	NW	Von: B 58 / L 551 Friedrich-Ebert-W all Nach: B 58 Hullerner Damm Zählstelle: 4209 2301	22.300	669 (3,0%)	
6.116	3.254	B 416	RP	Von: L 82 Nach: K 70 Zählstelle: 5710 0097	8.800	669 (7,6%)	
6.117	3.255	B 102	BB	Von: AS Niemeqk, A 9 Nach: Belzig, B 246 Zählstelle: 3841 2050	5.300	668 (12,6%)	
6.118	3.255	B 185	ST	Von: K 2304 nach Amesdorf Nach: L 72 SBA-Gr. Zählstelle: 4235 1374	7.500	668 (8,9%)	
6.119	3.256	B 467	BW	Von: B467/B31 bei Kressbronn Nach: B467/L329 Tett nang Zählstelle: 8323 1104	14.200	667 (4,7%)	
6.120	3.256	B 6	SN	Von: B 6/S 159 Nach: B 6/K 6206 Zählstelle: 4949 1100	9.400	667 (7,1%)	

Nr	Rang	Straße	BL	Infos	DTV	SV (SV%)	BVWP
6.121	3.256	B 37	RP	Von: Verknüpfung Nach: B 37/A 650/A 61 AS Kreuz Ludwigshafen (5/60) Zählstelle: 6515 0056	23.000	667 (2,9%)	
6.122	3.256	B 110	MV	Von: Knoten L20 Dargun Nach: Knoten Demmin 14 Warrenzin Zählstelle: 2043 0084	5.800	667 (11,5%)	VB 02KK
6.123	3.256	B 410	RP	Von: L 27 Nach: K 35 Zählstelle: 5706 0079	2.900	667 (23,0%)	
6.124	3.256	B 3	BW	Von: B292/L555 Bad Schönborn Nach: B 3 / L 546 Uhlandshöhe Zählstelle: 6717 1103	11.700	667 (5,7%)	
6.125	3.256	B 36	BW	Von: B28/B36 Kehl Ost Nach: B36/K5311 Rheinbischofsheim Zählstelle: 7313 1101	5.900	667 (11,3%)	
6.126	3.256	B 420	RP	Von: K 87 Abzw. Fürfeld Nach: B 428 Abzw. Frei Laubersheim Zählstelle: 6213 0109	6.600	667 (10,1%)	
6.127	3.257	B 41	SL	Von: B41/L134, St. Wendel Nach: B41/L133, Hofeld-Mauschbach Zählstelle: 6508 0264	13.600	666 (4,9%)	
6.128	3.257	B 317	BW	Von: B518/B317/K6353 Schopfheim Nach: B317/L146 Mambach Zählstelle: 8313 1100	13.600	666 (4,9%)	WB 02KK
6.129	3.257	B 16	BY	Von: Ellzee (GZ1) Nach: Emd. GZ 6 Zählstelle: 7627 9137	7.400	666 (9,0%)	
6.130	3.257	B 84	TH	Von: L 2113 Nach: K 11 I Zählstelle: 4929 8408	6.000	666 (11,1%)	VB 02KK
6.131	3.257	B 45	HE	Von: Emd. K200 bei Klein-Auheim Nach: Krzg. G-Staßen bei Steinheim Zählstelle: 5819 0625	12.800	666 (5,2%)	
6.132	3.257	B 480	NW	Von: L 637, Brilon Nach: L 549, Bad Wünnenberg Zählstelle: 4418 1200	5.500	666 (12,1%)	VB 02KK
6.133	3.258	B 323	HE	Von: B 254 Nach: K 40 Zählstelle: 4922 0447	9.100	664 (7,3%)	
6.134	3.258	B 34	BW	Von: B34/B314 Oberlauchringen Nach: B34/L162 (Rich. Küssaberg) Zählstelle: 8315 1108	12.300	664 (5,4%)	WB* 02KK
6.135	3.258	B 95	SN	Von: B 95/S 229 Nach: B 95/S 232 Zählstelle: 5343 1114	12.300	664 (5,4%)	VB 02KK
6.136	3.258	B 221	NW	Von: L 37 Nach: L 373 Zählstelle: 4703 2213	12.300	664 (5,4%)	WB 02KK
6.137	3.258	B 588	BY	Von: PAN 31 Mitterskirchen Nach: AS B20 S Eggenfelden Zählstelle: 7642 9423	8.200	664 (8,1%)	

Nr	Rang	Straße	BL	Infos	DTV	SV (SV%)	BVWP
6.138	3.258	B 12	BY	Von: Emd. St 2003 Nach: Landesgrenze BY/BW Zählstelle: 8325 9107	8.000	664 (8,3%)	
6.139	3.258	B 237	NW	Von: Bergisch Born Nach: L 68/K 3 Zählstelle: 4809 2207	8.400	664 (7,9%)	VB 02KK
6.140	3.259	A 650	RP	Von: AS Friedelsheim (3) Nach: AS Maxdorf (4) Zählstelle: 6515 0097	21.400	663 (3,1%)	
6.141	3.259	B 257	RP	Von: K 22 Nach: K 14 Zählstelle: 6005 0041	10.700	663 (6,2%)	VB 02KK
6.142	3.259	B 71	NI	Von: Munster Nach: AS Soltau-Ost (A 7) Zählstelle: 2926 0426	9.900	663 (6,7%)	WB 02KK
6.143	3.259	B 251	HE	Von: B 450 Nach: K 99 Zählstelle: 4621 0210	10.200	663 (6,5%)	
6.144	3.259	B 309	BY	Von: AS Oy-Mittelberg (A 7) Nach: B 310, Oy Zählstelle: 8328 9100	10.200	663 (6,5%)	
6.145	3.259	B 16	BY	Von: B 18 Nach: Mindelheim N Zählstelle: 7929 9222	8.500	663 (7,8%)	
6.146	3.259	B 67	NW	Von: B 57 Kleve Nach: L 8 Rampe Zählstelle: 4204 2208	7.800	663 (8,5%)	
6.147	3.259	B 299a	BY	Von: B 299 südl. Pressath Nach: St 2665 nördl. Zintlhammer Zählstelle: 6237 9108	5.100	663 (13,0%)	
6.148	3.259	B 5	BB	Von: B 107 Nach: Groß Werzin, L 101 Zählstelle: 2938 2010	4.700	663 (14,1%)	
6.149	3.260	B 27	BW	Von: B 27/ B 47 Walldürn Nach: B 27/ L 514 Hardheim Abzw. Bretzingen Zählstelle: 6322 1100	9.600	662 (6,9%)	WB 02KK
6.150	3.260	B 1	BB	Von: Lichtenow, L 232 Nach: Herzfelde, L 23 Zählstelle: 3549 2001	9.200	662 (7,2%)	
6.151	3.260	B 173	SN	Von: A 72 AS Plauen-Ost (7) Nach: B 169/B 173/K 7814 Neuensalz Zählstelle: 5439 1102	9.200	662 (7,2%)	
6.152	3.260	B 1	NW	Von: L948 Nach: L947 Zählstelle: 4020 2218	6.900	662 (9,6%)	
6.153	3.260	B 173	SN	Von: B 173/S 295 Nach: B 94/B 173 Reichenbach Zählstelle: 5339 1103	8.600	662 (7,7%)	VB 02KK
6.154	3.260	B 167	BB	Von: AS Finowfurt, A 11 Nach: B 198 Zählstelle: 3147 2001	7.700	662 (8,6%)	

Nr	Rang	Straße	BL	Infos	DTV	SV (SV%)	BVWP
6.155	3.260	B 449	HE	Von: Darmstadt Nach: Trautheim Zählstelle: 6118 0515	18.900	662 (3,5%)	
6.156	3.260	B 312	BW	Von: B312/K7500 Biberach Nach: Biberach-Jordanbad Zählstelle: 7924 1109	14.700	662 (4,5%)	
6.157	3.260	B 235	NW	Von: K 4 Nach: K 60 Zählstelle: 4110 2402	13.500	662 (4,9%)	
6.158	3.260	B 518	BW	Von: B34/B518 Brennet Nach: B518/L155 Wehr Zählstelle: 8313 1103	13.500	662 (4,9%)	VB 02KK
6.159	3.260	B 473	NW	Von: L 480 Nach: L 602 Zählstelle: 4205 2204	10.500	662 (6,3%)	
6.160	3.260	B 27	BW	Von: B 27/ B 292 bei Auerbach Nach: B 27/ K 3970 Rittersbach Zählstelle: 6521 1100	6.300	662 (10,5%)	
6.161	3.260	B 470	BY	Von: Demantsfuerth Nach: Uehlfeld Zählstelle: 6330 9109	6.300	662 (10,5%)	VB 02KK
6.162	3.261	B 7	NW	Von: L732 Nach: AS Arnberg-Neheim (A46) Zählstelle: 4513 2430	11.400	661 (5,8%)	VB 02KK
6.163	3.261	A 20	MV	Von: AS Neubrandenburg-Ost (32) Nach: AS Friedland i. M. (33) Zählstelle: 2446 0046	8.700	661 (7,6%)	
6.164	3.261	B 26	BY	Von: Wernfeld Nach: Gemuenden Zählstelle: 5924 9104	7.600	661 (8,7%)	
6.165	3.261	B 257	RP	Von: K 20 Nach: B 418 Echternacherbrück Zählstelle: 6104 0037	11.200	661 (5,9%)	
6.166	3.262	B 71	ST	Von: B 71 OE Könnern Nach: AS Könnern (A 14) Zählstelle: 4336 1252	5.200	660 (12,7%)	
6.167	3.262	B 28a	BW	Von: B28a/L370/K4701 Baulbach, Dornstetten Nach: B28a/L370/K4701 Baulbach, Schopfloch Zählstelle: 7517 1208	9.300	660 (7,1%)	
6.168	3.262	B 85	TH	Von: B 90 b. Hockeroda Nach: L 1106/L 2384 Zählstelle: 5334 0020	7.500	660 (8,8%)	
6.169	3.262	B 3	HE	Von: Eberstadt Nach: Darmstadt Zählstelle: 6117 0578	27.500	660 (2,4%)	
6.170	3.262	B 290	BW	Von: Emd. L 2248 in B 290 bei Bad Mergentheim Nach: Abz. K 2847 von B 290 Unterbalb Zählstelle: 6424 1100	13.200	660 (5,0%)	WB 02KK
6.171	3.262	B 229	NW	Von: K 12/Balve Nach: B 515 b. Beckum Zählstelle: 4613 2201	12.000	660 (5,5%)	WB 02KK

Nr	Rang	Straße	BL	Infos	DTV	SV (SV%)	BVWP
6.172	3.262	B 96	BB	Von: Wünsdorf, L 74 Nach: Zossen, B 246n, Mittenwalde Zählstelle: 3846 2010	8.800	660 (7,5%)	WB 02KK
6.173	3.262	B 110	MV	Von: Knoten Demmin 14 Warrenzin Nach: Knoten Demmin 36 Zählstelle: 2044 0099	5.500	660 (12,0%)	WB 02KK
6.174	3.263	B 432	SH	Von: Ri-Nahe Nach: K 99 Zählstelle: 2226 1118	15.700	659 (4,2%)	
6.175	3.263	B 64	NW	Von: K19, Bad Driburg Nach: B 252, Höxter Zählstelle: 4320 1202	6.400	659 (10,3%)	
6.176	3.263	B 189	ST	Von: L 2 Nach: Landesgrenze BB südl. Wittenberge Zählstelle: 3036 6041	6.400	659 (10,3%)	VB 04KB als A 14
6.177	3.263	B 4	SH	Von: L 111 Nach: L 195 Zählstelle: 2225 0559	6.100	659 (10,8%)	
6.178	3.263	B 84	TH	Von: L 1029 Nach: L 2122 Zählstelle: 4929 8409	5.400	659 (12,2%)	VB 02KK
6.179	3.263	B 320	BB	Von: Lieberose, B 168 Nach: Lamsfeld, L 44 Zählstelle: 4051 2002	3.600	659 (18,3%)	
6.180	3.263	B 4	TH	Von: L 2165 Nach: L 2142 Zählstelle: 4831 0001	8.900	659 (7,4%)	VB 02KK WB 24KK
6.181	3.263	B 480	NW	Von: L 549, Wünnenberg Nach: L 754, Haaren Zählstelle: 4418 2201	7.400	659 (8,9%)	VB 02KK
6.182	3.264	B 521	HE	Von: Emd. L 3189 Nach: AS Altstadt (A 45) Zählstelle: 5719 0139	14.000	658 (4,7%)	VB 02KK
6.183	3.264	B 73	NI	Von: AS Cuxhaven (A 27) (1) Nach: OD Tafel Zählstelle: 2118 0903	15.300	658 (4,3%)	VB 02KK
6.184	3.265	B 38	BW	Von: B 38 Weinheim Nach: B 38 Landesgrenze Hessen (Saukopftunnel) Zählstelle: 6417 1113	17.300	657 (3,8%)	
6.185	3.265	B 5	BB	Von: Briesen, B 188 Nach: Friesack, L 17 Zählstelle: 3241 2010	5.300	657 (12,4%)	
6.186	3.265	B 22	BY	Von: Cham (B22 / St 2151 Ri Cham) Nach: Weiden (As CHA Ost/CHA 55) Zählstelle: 6742 9136	9.800	657 (6,7%)	
6.187	3.265	B 299	BY	Von: B 299a südl. Pressath Nach: B 470 südl. Pressath Zählstelle: 6237 9107	6.700	657 (9,8%)	VB 02KK
6.188	3.265	B 235	NW	Von: Datteln, Kreuzstraße K 8 Nach: Datteln, Dattelner Straße Zählstelle: 4310 2300	10.100	657 (6,5%)	

Nr	Rang	Straße	BL	Infos	DTV	SV (SV%)	BVWP
6.189	3.265	B 1	NW	Von: Ende OD Blomberg Nach: L 948 Zählstelle: 4020 2220	6.500	657 (10,1%)	VB 02KK
6.190	3.266	B 55	NW	Von: Bergheim Nach: BAB 44 Zählstelle: 5005 2215	8.100	656 (8,1%)	
6.191	3.266	B 248	NI	Von: Kreuzung B 6 (Salzgitter) Nach: Lobmachersen Zählstelle: 3928 0438	8.100	656 (8,1%)	WB 02KK
6.192	3.266	B 233	NW	Von: L 736 Nach: L 507 Zählstelle: 4311 2210	16.400	656 (4,0%)	
6.193	3.266	B 38	HE	Von: Reinheim (N) Nach: Spachbrücken Zählstelle: 6118 0466	16.000	656 (4,1%)	VB 02KK
6.194	3.266	B 470	BY	Von: Dottenheim Nach: Dietersheim Zählstelle: 6429 9104	8.300	656 (7,9%)	WB 02KK
6.195	3.266	B 27	BW	Von: B 27/ L 520/ L 584 Waldhausen Nach: B 27/ L 523 Abzw. Langenelz Zählstelle: 6521 1102	7.900	656 (8,3%)	
6.196	3.266	B 287	BY	Von: B 27 / W Hammelburg Nach: GVS / Hammelburg Zählstelle: 5825 9110	7.900	656 (8,3%)	
6.197	3.266	B 104	MV	Von: OU Schönberg Anfang Nach: OU Schönberg Ende Zählstelle: 2131 0020	4.400	656 (14,9%)	
6.198	3.266	B 268	SL	Von: B268/L139, Riegelsberg Nach: AS SB-Neuhaus (147) Zählstelle: 6707 0305	9.500	656 (6,9%)	
6.199	3.267	B 279	BY	Von: Abzweig L 2274 Rentweinsdorf Nach: Abzweig L 2277 Baunach Zählstelle: 6031 9110	10.400	655 (6,3%)	VB 02KK
6.200	3.267	B 426	HE	Von: Spange Neustadt Nach: L 3259 Zählstelle: 6120 0119	10.400	655 (6,3%)	
6.201	3.267	B 475	NW	Von: L 747 Nach: B 1 b. Soest Zählstelle: 4414 2205	9.100	655 (7,2%)	
6.202	3.267	B 254	HE	Von: L 3263 Nach: B 454 Zählstelle: 5121 0710	3.900	655 (16,8%)	
6.203	3.267	B 87	ST	Von: OE Naumburg Nach: OA Bad Kösen Zählstelle: 4836 3843	7.200	655 (9,1%)	VB 02KK
6.204	3.267	B 26	BY	Von: HAS 10 Nach: L 2427 Mainuebergang Zählstelle: 5929 9101	13.100	655 (5,0%)	
6.205	3.267	B 8	BY	Von: Innenstadt Nach: Altfeld Zählstelle: 6123 9103	11.100	655 (5,9%)	

Nr	Rang	Straße	BL	Infos	DTV	SV (SV%)	BVWP
6.206	3.267	B 39	BW	Von: B39/L1035 Willsbach Nach: B39/L1111 Löwenstein Zählstelle: 6822 1101	8.500	655 (7,7%)	VB 02KK
6.207	3.267	B 2	TH	Von: Kreuz K 70 Nach: Landesgrenze TH/ST Zählstelle: 5038 0001	5.500	655 (11,9%)	
6.208	3.268	B 182	SN	Von: B 182/S 28 Landesgrenze Sachsen-Anhalt Nach: B 182/S 31 Wörblitz Zählstelle: 4645 1101	6.000	654 (10,9%)	WB 02KK
6.209	3.268	B 54	RP	Von: Diez, Knoten 10 Nach: Diez, Aartalbrücke Zählstelle: 5614 0400	8.600	654 (7,6%)	WB* 02KK
6.210	3.268	B 428	RP	Von: B 420 Abzw. Frei Laubersheim Nach: L 412 Abzw. Volxheim Zählstelle: 6113 0042	8.600	654 (7,6%)	
6.211	3.269	B 303	BY	Von: HAS 46 / W Ibind Nach: B 279 Zählstelle: 5829 9100	5.400	653 (12,1%)	
6.212	3.269	B 64	NI	Von: K 651 Nach: B 3 Zählstelle: 4125 0411	4.700	653 (13,9%)	WB 02KK
6.213	3.269	B 2	BB	Von: AS Berlin-Weißensee (A 10) Nach: Schwanebeck, L 313 Zählstelle: 3347 2002	13.900	653 (4,7%)	
6.214	3.269	B 6	SN	Von: B 6/B 115 OU Görlitz Nach: B 6/B 99 OU Görlitz Zählstelle: 4855 1108	14.200	653 (4,6%)	
6.215	3.269	B 1	NI	Von: Mehle Nach: Elze Zählstelle: 3824 0409	7.100	653 (9,2%)	VB 02KK
6.216	3.269	B 304	BY	Von: Obing Nach: Altenmarkt Zählstelle: 7941 9134	7.100	653 (9,2%)	VB 02KK
6.217	3.269	B 3	HE	Von: Arheilgen (Weiterst. Str.) Nach: Wixhausen Zählstelle: 6017 0191	13.600	653 (4,8%)	
6.218	3.269	B 19	BY	Von: OA 4, Oberstdorf Nach: OA 9, Fischen Zählstelle: 8527 9114	13.600	653 (4,8%)	WB 02KK
6.219	3.269	B 95	SN	Von: B 95/B 101 Annaberg-Buchholz Nach: B 95/S 260/S 261 Zählstelle: 5444 1102	12.800	653 (5,1%)	
6.220	3.269	B 214	NI	Von: Norddrebber Nach: Suderbruch Zählstelle: 3323 0459	4.500	653 (14,5%)	
6.221	3.270	B 225	NW	Von: K 22 Westring Nach: AS Recklinghausen-Herten (A 43) Zählstelle: 4309 2342	32.600	652 (2,0%)	
6.222	3.270	B 11	BY	Von: AS L2572 Pullach Nach: Stadtgrenze München Zählstelle: 7935 9830	16.300	652 (4,0%)	

Nr	Rang	Straße	BL	Infos	DTV	SV (SV%)	BVWP
6.223	3.270	B 1	NI	Von: L625 Nach: L631/L635 Cremlingen Zählstelle: 3729 0402	13.300	652 (4,9%)	
6.224	3.270	B 233	NW	Von: L 664 Nach: K 16 Zählstelle: 4311 2252	13.300	652 (4,9%)	
6.225	3.271	B 61	NW	Von: L 664 Nach: AS Kamen/Bergkamen (A 2) Zählstelle: 4411 2202	16.700	651 (3,9%)	
6.226	3.271	B 87	SN	Von: B 87/K 7424 Nach: B 87/K 7422 Zählstelle: 4541 1104	8.800	651 (7,4%)	VB 04KK
6.227	3.271	A 33	NW	Von: AK Kreuz Wünnenberg-Haaren (A 44) Nach: Anschluss B 480 Zählstelle: 4418 2111	9.300	651 (7,0%)	
6.228	3.271	B 59	NW	Von: Rommerskirchen Nach: AS Köln-Bocklemünd Zählstelle: 5006 2212	7.000	651 (9,3%)	VB 02KK
6.229	3.271	B 53	RP	Von: B 51 Trier, Pallien Nach: K 5 Zählstelle: 6205 0075	10.500	651 (6,2%)	VB 02KK
6.230	3.272	A 95	BY	Von: AS Murnau/Kochel (10) Nach: AS Eschenlohe (11) Zählstelle: 8333 9051	13.000	650 (5,0%)	
6.231	3.272	B 77	SH	Von: Hohenwestedt (K 84) Nach: Nienborstel (K 82) Zählstelle: 1923 0702	5.200	650 (12,5%)	WB 02KK
6.232	3.272	B 156	SN	Von: A 4 AS Bautzen-Ost (90) Nach: B 156/S 109 Niedergurig Zählstelle: 4752 1104	9.700	650 (6,7%)	VB 02KK
6.233	3.272	B 87	BB	Von: B 246 n. Bornow Nach: Ranzig Zählstelle: 3851 2003	3.800	650 (17,1%)	VB 02KK
6.234	3.272	B 12	BW	Von: B12 bayer. Grenze Nach: Eglofs B12/K2378 b. Gründels Zählstelle: 8325 1110	7.300	650 (8,9%)	VB 02KK
6.235	3.272	B 266	RP	Von: Auffahrt OU Heimersheim Nach: OU Heimersheim-Bad Neuenahr Zählstelle: 5409 0155	11.600	650 (5,6%)	VB 04KK
6.236	3.272	B 268	SL	Von: B268/L156, Nunkirchen Nach: B268/L145, Michelbach Zählstelle: 6507 0316	11.200	650 (5,8%)	
6.237	3.272	B 301	BY	Von: Tuentenhausen S Nach: Unterzolling Zählstelle: 7536 9101	11.200	650 (5,8%)	
6.238	3.272	B 183	ST	Von: L 142 / K 2071 Nach: K 2077 Prosigk Zählstelle: 4338 3896	5.800	650 (11,2%)	WB 02KK
6.239	3.272	B 254	HE	Von: K 115 Nach: L 3263 Zählstelle: 5121 0709	5.800	650 (11,2%)	

Nr	Rang	Straße	BL	Infos	DTV	SV (SV%)	BVWP
6.240	3.273	B 86	ST	Von: AS Sangerhausen-Süd (A 38) Nach: L 219 / Oberröblingen Zählstelle: 4533 1901	11.800	649 (5,5%)	
6.241	3.273	B 297	BW	Von: B 297/L 1200 Kirchheim Nach: B297/L 1152 AS Schlierbach Zählstelle: 7322 1106	10.300	649 (6,3%)	
6.242	3.273	B 509	NW	Von: L 361 Nach: L 362 Zählstelle: 4604 2217	14.100	649 (4,6%)	
6.243	3.273	B 1	NW	Von: OD Geseke Nach: OD Salzkotten Zählstelle: 4317 2400	9.400	649 (6,9%)	VB 02KK
6.244	3.273	B 310	BY	Von: B 309 Pfronten Nach: AS Fuessen (A 7) Zählstelle: 8429 9172	9.400	649 (6,9%)	WB 02KK
6.245	3.274	B 229	NW	Von: Rädereichen FR Lüdenscheid Nach: Zählstelle: 4810 2207	12.000	648 (5,4%)	
6.246	3.274	B 218	NI	Von: L 78 Nach: L 79 Zählstelle: 3514 0448	4.500	648 (14,4%)	
6.247	3.274	A 573	RP	Von: AD Dreieck Bad Neuenahr-Ahrweiler (A 61) Nach: AS Bad Neuenahr (B 266/B 267) Zählstelle: 5408 0151	14.400	648 (4,5%)	
6.248	3.274	B 295	BW	Von: B295/K4377 Simmozheim Nach: B 295/L 1182 bei Weil der Stadt Zählstelle: 7219 1100	10.800	648 (6,0%)	
6.249	3.274	B 466	BW	Von: B 466/L 1218 Reichenbach i. T. Nach: B 466/L 1231 Geislingen Zählstelle: 7324 1105	15.800	648 (4,1%)	
6.250	3.274	B 299	BY	Von: Wiesmuehl Nach: Lengloh Zählstelle: 7941 9127	8.200	648 (7,9%)	
6.251	3.274	B 464	BW	Von: B 464/L 1184 Holzgerlingen Nach: B464/L1208 Kälberstelle Zählstelle: 7420 1100	12.700	648 (5,1%)	VB 24KK
6.252	3.274	A 270	HB	Von: AS Bremen-Lüsum (2) Nach: AS Bremen-Blumenthal (3a) Zählstelle: 2817 0253	18.500	648 (3,5%)	
6.253	3.274	B 9	NW	Von: B 220 Nach: K 3 Zählstelle: 4102 2204	17.500	648 (3,7%)	
6.254	3.275	B 38	HE	Von: L 3409 Nach: K 8 Zählstelle: 6318 0404	16.600	647 (3,9%)	
6.255	3.275	B 103	MV	Von: AS Rostock-Zentrum Nach: AS Lütten Klein Zählstelle: 1938 0002	29.400	647 (2,2%)	
6.256	3.275	B 3	BW	Von: B3/B378 Müllheim Nach: B3/K4983 Tunsel-Schmidhofen Zählstelle: 8111 1100	14.700	647 (4,4%)	

Nr	Rang	Straße	BL	Infos	DTV	SV (SV%)	BVWP
6.257	3.275	B 13	BY	Von: Wasserzell Nach: Ansbach Zählstelle: 6629 9203	13.200	647 (4,9%)	
6.258	3.275	B 47	RP	Von: B 47 Worms Nach: A 61 AS Worms (58) Zählstelle: 6315 0202	9.800	647 (6,6%)	VB 24KK
6.259	3.275	B 188	NI	Von: L299 Nach: L283 Zählstelle: 3528 0435	6.600	647 (9,8%)	
6.260	3.275	B 7	NW	Von: K 14, Ossendorf Nach: B 252, Warburg Zählstelle: 4520 2200	8.400	647 (7,7%)	WB 02KK
6.261	3.275	B 439	NI	Von: B 439/B 51 Nach: B 439/B 322 Zählstelle: 3018 0475	4.400	647 (14,7%)	
6.262	3.275	B 1	NW	Von: AS Breitscheid (A 52) Nach: K 19 Zählstelle: 4607 2213	22.300	647 (2,9%)	
6.263	3.275	B 49	HE	Von: Grünberg Nach: Flensungen Zählstelle: 5419 0503	12.200	647 (5,3%)	
6.264	3.275	B 183	ST	Von: Bitterfeld, Säurekreuzung II (NK 023) Nach: B 184 südl. Bitterfeld (NK 037) Zählstelle: 4339 2077	10.600	647 (6,1%)	VB 02KK
6.265	3.276	B 323	HE	Von: L 3254 Nach: AS Homburg (Efze) (A 7) Zählstelle: 4922 0409	6.400	646 (10,1%)	
6.266	3.276	B 256	RP	Von: K 49 Nach: B 62 b. Roth Zählstelle: 5212 0065	7.100	646 (9,1%)	WB 02KK
6.267	3.276	B 1	ST	Von: B 1 / OE Burg Nach: B 1 / L 54 / Hohenseeden / SM-Gr. Zählstelle: 3737 5007	7.600	646 (8,5%)	VB 02KK
6.268	3.276	B 252	NW	Von: Seitenarm B239 Nach: B1 Zählstelle: 4020 2210	7.600	646 (8,5%)	
6.269	3.276	B 191	NI	Von: Uelzen (O), (B 4) Nach: Oldenstadt (B 493) Zählstelle: 3029 0452	6.800	646 (9,5%)	WB 02KK
6.270	3.276	B 101	BB	Von: Langennaundorf, L 60 Nach: Herzberg, B 87 Zählstelle: 4346 2001	3.800	646 (17,0%)	VB 02KK
6.271	3.277	B 10	BW	Von: B10/B293 Berghausen Nach: B10/L563 Kleinsteinbach Zählstelle: 7017 1103	12.900	645 (5,0%)	
6.272	3.277	B 41	RP	Von: L 174 Nach: L 173 Zählstelle: 6309 0011	8.600	645 (7,5%)	VB 02KK
6.273	3.277	B 265	NW	Von: Schleiden Nach: Hellenthal Zählstelle: 5404 1206	8.600	645 (7,5%)	

Nr	Rang	Straße	BL	Infos	DTV	SV (SV%)	BVWP
6.274	3.277	B 218	NI	Von: L 79 Nach: B 51 b. Laar Zählstelle: 3615 0449	5.000	645 (12,9%)	
6.275	3.277	B 462	BW	Von: B462/L350 Huzenbach Nach: B462/Kreisgrenze Schön Münzach Zählstelle: 7416 1103	5.000	645 (12,9%)	WB* 02KK
6.276	3.277	B 70	NW	Von: B 54 Nach: K 65 Zählstelle: 3809 1305	4.300	645 (15,0%)	
6.277	3.278	B 19	BW	Von: Emd. B 290 in B 19 bei Bad Mergentheim Nach: Abz. L 2251 von B 19 bei Igersh Zählstelle: 6524 1102	14.000	644 (4,6%)	
6.278	3.278	A 71	TH	Von: AS Meiningen-Nord (21) Nach: AS Meiningen-Süd (22) Zählstelle: 5428 0022	5.800	644 (11,1%)	
6.279	3.278	B 173	SN	Von: B 173/K 7703 Nach: B 173/B 180 OE Flöha Zählstelle: 5144 1104	14.300	644 (4,5%)	VB 02KK
6.280	3.278	B 158	BB	Von: Werneuchen, L 235 Nach: Seefeld, L 30 Zählstelle: 3348 2003	11.700	644 (5,5%)	VB 02KK
6.281	3.279	B 212	NI	Von: A 28, Ganderkeseersee-West Nach: L867 Zählstelle: 2917 0435	10.900	643 (5,9%)	
6.282	3.279	B 38	HE	Von: Groß Bieberau Nach: Reinheim (B 426) Zählstelle: 6118 6402	11.900	643 (5,4%)	WB 02KK
6.283	3.279	B 251	HE	Von: L 3312 Nach: B 251 Zählstelle: 4621 0205	10.200	643 (6,3%)	
6.284	3.279	B 472	BY	Von: MB 10 Nach: Miesbach Zählstelle: 8236 9207	10.200	643 (6,3%)	
6.285	3.279	B 15	BY	Von: SAD (B15/16 Baulastgr. St R / Bund) Nach: Rbg. (B 15/ R 21 s. Regensf.) Zählstelle: 6938 9121	12.600	643 (5,1%)	
6.286	3.279	B 66	NW	Von: L 967 Nach: L 945 Zählstelle: 4018 2266	12.600	643 (5,1%)	VB 02KK
6.287	3.280	B 83	NI	Von: B 83 / K 12 Kemnade Nach: B 83 / L 586 Hehlen Zählstelle: 4022 0489	8.800	642 (7,3%)	
6.288	3.280	B 273	BB	Von: Falkenrehde, L 862 Nach: AS Potsdam-Nord (A 10) Zählstelle: 3543 2040	3.800	642 (16,9%)	
6.289	3.280	B 9	NW	Von: NK 4907 040 Nach: NK 4907 045 Zählstelle: 4907 2203	10.700	642 (6,0%)	
6.290	3.280	B 234	NW	Von: L 527n Nach: L 807 Zählstelle: 4610 2206	9.300	642 (6,9%)	

Nr	Rang	Straße	BL	Infos	DTV	SV (SV%)	BVWP
6.291	3.281	B 417	HE	Von: Emd. K 651 (OA Wiesbaden) Nach: Parkplatz Platte Zählstelle: 5815 0475	17.800	641 (3,6%)	
6.292	3.281	A 571	RP	Von: AS Ehlingen Nach: AS Löhndorf Zählstelle: 5409 0152	7.200	641 (8,9%)	
6.293	3.281	B 88	TH	Von: AS Jena-Göschwitz/Jena Nach: AS Jena-Göschwitz (A 4)/Kahla Zählstelle: 5135 0001	14.900	641 (4,3%)	
6.294	3.281	B 26	BY	Von: L 2426 Nach: L 2275 / W Hassfurt Zählstelle: 5928 9101	10.500	641 (6,1%)	
6.295	3.281	B 221	NW	Von: L 140 Nach: L 39 Zählstelle: 4603 2211	6.100	641 (10,5%)	
6.296	3.282	B 70	NI	Von: Papenburg Nach: Folmhusen Zählstelle: 2810 3326	9.700	640 (6,6%)	
6.297	3.282	B 421	RP	Von: K 17 Nach: B 50 b. Kirchberg Zählstelle: 6010 0121	6.600	640 (9,7%)	
6.298	3.282	B 9	NW	Von: AS Büderich (A 52) Nach: L 392 Zählstelle: 4706 2203	17.300	640 (3,7%)	
6.299	3.282	B 287	BY	Von: L 2293 / W Fuchsstadt Nach: KG 44 / Fuchsstadt Zählstelle: 5825 9109	8.100	640 (7,9%)	
6.300	3.282	B 87	SN	Von: B 87 Nach: B 87/S 79 Zählstelle: 4541 1101	7.900	640 (8,1%)	VB 04KK
6.301	3.282	B 420	RP	Von: L 430 Nach: L 436 Zählstelle: 6115 0135	7.900	640 (8,1%)	
6.302	3.282	B 229	NW	Von: B 236 Werdohl Nach: L 656 Zählstelle: 4712 2207	8.200	640 (7,8%)	VB 02KK
6.303	3.282	B 441	NI	Von: L 360 Nach: L 370 Zählstelle: 3521 0484	5.200	640 (12,3%)	
6.304	3.282	B 51	NI	Von: B 51/B 69 Diepholz Nach: B 51/Kreisel Diepholz Zählstelle: 3316 0438	3.900	640 (16,4%)	VB 02KK
6.305	3.283	B 444	NI	Von: B 65 Nach: L 412 Zählstelle: 3627 0453	13.900	639 (4,6%)	
6.306	3.283	B 83	HE	Von: L 3228 Nach: OD Körle Zählstelle: 4823 0702	8.300	639 (7,7%)	
6.307	3.283	B 270	RP	Von: L 501 Nach: L 499 Zählstelle: 6611 7982	7.700	639 (8,3%)	

Nr	Rang	Straße	BL	Infos	DTV	SV (SV%)	BVWP
6.308	3.283	B 312	BW	Von: B 312/L 245 Ziefalten Nach: B 312/L 271 Ri. Zwiefaltendorf Zählstelle: 7722 1101	7.100	639 (9,0%)	WB 02KK
6.309	3.283	B 432	SH	Von: L 82 Nach: L 75 Nahe Zählstelle: 2226 0512	10.300	639 (6,2%)	WB 02KK
6.310	3.284	B 94	SN	Von: B 94/S 293a Nach: B 94/S 295 Zählstelle: 5440 1103	7.600	638 (8,4%)	
6.311	3.284	B 71	NI	Von: AS Bockel (A 1) Nach: Rotenburg Zählstelle: 2821 0410	4.800	638 (13,3%)	WB 02KK
6.312	3.284	B 229	NW	Von: K37 Nach: L 868 Zählstelle: 4711 2207	11.600	638 (5,5%)	
6.313	3.284	B 6	ST	Von: B 6 / L 137 Nach: B 6 / SBA-Gr. Sangerhausen Zählstelle: 4336 3017	2.900	638 (22,0%)	VB 02KB
6.314	3.284	B 6	ST	Von: B 6 / SBA-Gr. Halle Nach: B 6 / L 156 / Garsena Zählstelle: 4336 3841	2.900	638 (22,0%)	VB 02KB
6.315	3.284	B 2	BY	Von: AS L2069(Pucheim-Ort) Nach: AS 2096(Alling) Zählstelle: 7833 9112	12.500	638 (5,1%)	
6.316	3.284	B 9	RP	Von: L 437 Nach: K 53 Zählstelle: 6216 0001	7.500	638 (8,5%)	
6.317	3.285	B 180	ST	Von: Landesgrenze Thüringen Nach: L 196 Zählstelle: 4939 3086	5.900	637 (10,8%)	
6.318	3.285	B 96	MV	Von: AS L 26 Nach: Anfang B 96a Zählstelle: 1846 0262	9.100	637 (7,0%)	
6.319	3.285	B 230	NW	Von: Holzheim Nach: AS NE Holzheim Zählstelle: 4805 5238	9.100	637 (7,0%)	
6.320	3.285	B 2	BY	Von: AS 85 Nuernberg-Nord (A 3) Nach: Heroldsberg Zählstelle: 6432 9112	19.900	637 (3,2%)	
6.321	3.285	B 2	BY	Von: AS BAB A 9 / ST 2181 Nach: Emd. ST 2183 (N BINDLACH) Zählstelle: 6035 9108	9.500	637 (6,7%)	
6.322	3.286	B 270	RP	Von: K 3 Nach: L 472 Zählstelle: 6512 0052	12.000	636 (5,3%)	
6.323	3.286	B 10	BY	Von: Burgau (OE) Nach: OD Roefingen (St 2025) Zählstelle: 7528 9100	10.600	636 (6,0%)	
6.324	3.286	B 453	HE	Von: Amelose Nach: Dautphe Zählstelle: 5117 0114	10.600	636 (6,0%)	

Nr	Rang	Straße	BL	Infos	DTV	SV (SV%)	BVWP
6.325	3.286	B 89	TH	Von: L 2628 Nach: K 515 Zählstelle: 5429 0001	5.300	636 (12,0%)	
6.326	3.286	B 107	SN	Von: B 107/K 8367 Nach: B 87/B 107/S 4 Eilenburg Zählstelle: 4541 1100	3.400	636 (18,7%)	
6.327	3.286	B 475	NW	Von: K 31 Nach: L 834 Zählstelle: 3813 1302	3.400	636 (18,7%)	
6.328	3.286	A 66	HE	Von: AS Frankfurt-Bergen-Enkheim (32) Nach: AS Maintal-Bischofsheim (33) Zählstelle: 5818 6960	22.700	636 (2,8%)	
6.329	3.287	B 185	ST	Von: OE Köthen Nach: L 148 Zählstelle: 4237 1394	8.700	635 (7,3%)	WB 02KK
6.330	3.287	B 236	NW	Von: L 715 Nach: B 55 Grevenbrück Zählstelle: 4814 2306	8.700	635 (7,3%)	VB 02KK
6.331	3.287	B 404	SH	Von: L 159 Nach: AS Schwarzenbek/Grande (A 24) Zählstelle: 2428 0748	8.700	635 (7,3%)	WB* 24KB als A 21
6.332	3.287	B 402	NI	Von: L 55 / K 323 Nach: Kreisgrenze Zählstelle: 3311 0460	2.900	635 (21,9%)	
6.333	3.287	B 282	TH	Von: B 282/L 1089 Nach: B 282/K 3070 W Zählstelle: 5437 0006	4.600	635 (13,8%)	
6.334	3.287	B 209	NI	Von: Walsrode Nach: AS Bad Fallingbostel (A 7) Zählstelle: 3124 5141	6.900	635 (9,2%)	
6.335	3.287	B 260	HE	Von: Emd. L 3037 (Wambach) Nach: Emd. K 646 Zählstelle: 5814 0240	16.700	635 (3,8%)	VB 02KK
6.336	3.288	B 63	NW	Von: B7 b. Fröndenberg Nach: L673 Zählstelle: 4513 2402	9.600	634 (6,6%)	
6.337	3.288	B 94	SN	Von: B 94/S 295 Nach: AS Reichenbach (A 72) Zählstelle: 5440 1104	9.600	634 (6,6%)	
6.338	3.288	B 12	BY	Von: Parkplatz Osterhofen Nach: AS Waltenhofen Zählstelle: 8327 9110	8.800	634 (7,2%)	
6.339	3.288	B 71	NI	Von: K 107 Nach: K 101 Zählstelle: 2621 0414	6.600	634 (9,6%)	
6.340	3.288	B 241	NI	Von: B247 Katlenburg Nach: Dorste-K 28 Zählstelle: 4326 0496	6.600	634 (9,6%)	WB 02KK
6.341	3.288	B 47	RP	Von: B 47 Nach: L 453 Zählstelle: 6414 0067	6.400	634 (9,9%)	

Nr	Rang	Straße	BL	Infos	DTV	SV (SV%)	BVWP
6.342	3.288	B 107	ST	Von: L 54 Nach: SBA-Gr. Stendal Zählstelle: 3538 3855	6.400	634 (9,9%)	
6.343	3.288	B 107	ST	Von: SBA-Gr. Magdeburg Nach: B 188 b. Tangermünde Zählstelle: 3438 6012	6.400	634 (9,9%)	
6.344	3.288	B 303	BY	Von: L 2275 / S Hofheim Nach: HAS 46 / W Ibind Zählstelle: 5829 9102	4.800	634 (13,2%)	
6.345	3.288	B 7	TH	Von: B 7 Ende GVF Ronneburg Nach: AS Ronneburg (A 4) Zählstelle: 5139 0003	4.400	634 (14,4%)	
6.346	3.289	B 49	RP	Von: "Horresser Stock" Nach: Emd. Kaserne Zählstelle: 5512 0028	11.100	633 (5,7%)	
6.347	3.289	B 87	BB	Von: Herzberg, B 101 Nach: Landesgrenze Sachsen Zählstelle: 4344 2001	3.700	633 (17,1%)	VB 02KK
6.348	3.289	B 73	NI	Von: K 5 Abz. Altenbruch Nach: AS Cuxhaven (A 27) (1) Zählstelle: 2118 3353	11.500	633 (5,5%)	VB 02KK
6.349	3.289	B 244	NI	Von: K41 Gr. Sisbeck Nach: L322 Gr. Twülpstedt Zählstelle: 3631 0448	5.500	633 (11,5%)	
6.350	3.290	B 238	NW	Von: Ende OD Lemgo Nach: L861 Kalletal Zählstelle: 3919 2428	9.300	632 (6,8%)	VB 02KK
6.351	3.290	B 189	ST	Von: L 12 / K 1020 Nach: B 190 b. Seehausen Zählstelle: 3136 6039	6.200	632 (10,2%)	VB 04KB als A 14
6.352	3.290	B 252	NW	Von: Hessen, Rhoden Nach: L 828, Scherfedede Zählstelle: 4420 1205	3.100	632 (20,4%)	
6.353	3.290	B 54	NW	Von: AS Dortmund-Süd (A45/B54) Nach: AS Dortmund-Süd (A45/B54) Zählstelle: 4510 2319	21.800	632 (2,9%)	
6.354	3.290	B 217	NI	Von: B 217 Nach: K 229 Ronnenberg Zählstelle: 3723 0426	12.900	632 (4,9%)	
6.355	3.290	B 64	NI	Von: B 64 / B 240 Eschershausen Nach: B 64 / K 19 Wickensen Zählstelle: 4023 0408	4.900	632 (12,9%)	WB 02KK
6.356	3.290	B 423	SL	Von: AS Einöd (A 8) Nach: B423/L110, Einöd Zählstelle: 6709 0219	15.800	632 (4,0%)	VB 02KK
6.357	3.290	B 1	NW	Von: B475 Nach: L808/K59 Zählstelle: 4415 2200	8.000	632 (7,9%)	
6.358	3.290	B 255	RP	Von: OD Oberahr Nach: OD Ettinghausen Zählstelle: 5413 0064	7.100	632 (8,9%)	VB 02KK

Nr	Rang	Straße	BL	Infos	DTV	SV (SV%)	BVWP
6.359	3.290	B 275	HE	Von: Emd. K 708 Nach: Emd. L 3274 Zählstelle: 5715 0365	11.700	632 (5,4%)	
6.360	3.291	B 73	NI	Von: L 144 Nach: K 16 Ottendorf Zählstelle: 2119 0421	8.200	631 (7,7%)	VB 02KK
6.361	3.291	B 470	BY	Von: B 299 südl. Pressath Nach: NEW 5 bei Schwarzenbach Zählstelle: 6237 9106	8.200	631 (7,7%)	
6.362	3.291	B 487	HE	Von: B 83 Nach: K 137 Zählstelle: 4823 0745	7.700	631 (8,2%)	
6.363	3.291	B 55	NW	Von: Meschede Nach: AS Meschede (A 46) Zählstelle: 4615 2202	10.700	631 (5,9%)	WB 02KK
6.364	3.291	B 77	SH	Von: Hohenwestedt (B 430) Nach: Hohenwestedt (K 84) Zählstelle: 1923 0703	5.900	631 (10,7%)	WB 02KK
6.365	3.291	B 248	NI	Von: Lübbow (Landesgrenze ST/NI) Nach: Lübbow (L 262) Zählstelle: 3033 2482	5.900	631 (10,7%)	
6.366	3.291	B 264	NW	Von: Türnich Nach: Mannheim Zählstelle: 5105 2201	5.900	631 (10,7%)	
6.367	3.291	B 12	BY	Von: Landesgrenze BY/BW Nach: St 2001 (Seltmans) Zählstelle: 8326 9410	8.300	631 (7,6%)	
6.368	3.291	B 23	BY	Von: Emd. St 2059, Echelsbacher Bruecke Nach: Emd. St 2062, Saulgrub Zählstelle: 8332 9165	9.700	631 (6,5%)	VB 02KK
6.369	3.292	B 3	HE	Von: Emd. B275 Nach: AS Bad Nauheim (A 5) Zählstelle: 5518 0204	13.700	630 (4,6%)	
6.370	3.292	B 4	TH	Von: K 20 H Nach: B 81 Netzkater Zählstelle: 4430 0001	4.600	630 (13,7%)	VB 02KK
6.371	3.292	B 86	TH	Von: L 2287 Nach: B 85 Sachsenburg Zählstelle: 4733 4424	4.600	630 (13,7%)	
6.372	3.292	B 14	BW	Von: B14/B39 Mainhardt Nach: B14/L1046 bei Michelfeld Zählstelle: 6923 1101	9.000	630 (7,0%)	WB 02KK
6.373	3.292	B 101	SN	Von: B 101/S 210 Nach: B 101/S 235 Zählstelle: 5145 1103	9.000	630 (7,0%)	VB 24KK
6.374	3.292	B 247	TH	Von: L 1009 Nach: Landesgrenze Niedersachsen Zählstelle: 4527 0003	9.000	630 (7,0%)	
6.375	3.292	B 61	NW	Von: K35 Kreis Gütersloh Nach: L791 Zählstelle: 4016 2321	15.000	630 (4,2%)	

Nr	Rang	Straße	BL	Infos	DTV	SV (SV%)	BVWP
6.376	3.292	B 265	NW	Von: AS Köln-Klettenberg (A 4) Nach: Kendenich Zählstelle: 5107 2202	12.600	630 (5,0%)	VB 24KK
6.377	3.292	B 209	NI	Von: Walsrode Nach: Fallingbostel Zählstelle: 3123 5140	10.500	630 (6,0%)	
6.378	3.292	B 1	BB	Von: Glindow, L 90 Nach: L 861 Zählstelle: 3643 2020	10.000	630 (6,3%)	VB 02KK
6.379	3.292	A 20	MV	Von: AS Strasburg (Uckermark) Nach: (34) AS Pasewalk-Nord (35) Zählstelle: 2448 1610	8.400	630 (7,5%)	
6.380	3.292	B 212	NI	Von: K213 Nach: K213 / K211 Zählstelle: 2716 0430	8.400	630 (7,5%)	
6.381	3.292	B 41	SL	Von: B41/L132, St. Wendel Nach: B269/L131, St. Wendel Zählstelle: 6508 0584	13.400	630 (4,7%)	
6.382	3.292	B 290	BW	Von: B 290 / L 1033 Rot am See Nach: B 290 / L 1008 Blaufelden Zählstelle: 6726 1102	6.700	630 (9,4%)	VB 02KK
6.383	3.293	B 49	HE	Von: Gießen Nach: Oppenrod Zählstelle: 5418 0473	12.100	629 (5,2%)	
6.384	3.293	B 294	BW	Von: B294/L406 Rodter Höhe Nach: B294/L460/K4745 Lauterbad Zählstelle: 7516 1103	12.100	629 (5,2%)	
6.385	3.293	B 8	NW	Von: NK 5108003 Nach: OD-Grenze Zählstelle: 5108 2206	17.000	629 (3,7%)	
6.386	3.294	B 214	NI	Von: L 57 Nach: L 58 Zählstelle: 3410 0441	6.100	628 (10,3%)	VB 02KK
6.387	3.294	B 270	RP	Von: L 502 Nach: L 500 Zählstelle: 6612 0050	14.600	628 (4,3%)	
6.388	3.294	B 6	ST	Von: B 6 / A 9 / LG SN Nach: B 6 / L 168 / Gröbers Zählstelle: 4538 3009	8.600	628 (7,3%)	VB 02KB
6.389	3.294	B 15	BY	Von: Kreuzung BAB A93 Nach: Raubling Zählstelle: 8238 9200	8.600	628 (7,3%)	
6.390	3.294	B 264	NW	Von: L264 Nach: L327 Zählstelle: 5105 2207	7.300	628 (8,6%)	VB 02KK
6.391	3.295	B 173	SN	Von: B 173/S 296 Nach: B 173/S 295 Zählstelle: 5339 1102	9.800	627 (6,4%)	
6.392	3.295	B 62	HE	Von: Abzweig K 21 Nach: OD Sorga Zählstelle: 5124 0108	11.200	627 (5,6%)	

Nr	Rang	Straße	BL	Infos	DTV	SV (SV%)	BVWP
6.393	3.295	B 198	MV	Von: OA Mirow Nach: Knotenpunkt L 251 Zählstelle: 2743 0093	5.600	627 (11,2%)	VB 02KK
6.394	3.295	B 300	BY	Von: OD Augsburg W Nach: Friedberg Emd. AIC 19 Zählstelle: 7631 9164	20.900	627 (3,0%)	WB* 02KK
6.395	3.295	B 290	BW	Von: Kreuzung B 19 b. Bad Mergentheim Nach: Emd. L 2248 in B 290 bei Bad Mergentheim Zählstelle: 6524 1106	11.400	627 (5,5%)	WB 02KK
6.396	3.295	B 2	BY	Von: S Mering Emd. St 2052 Nach: W Mering Emd. AIC 12 Zählstelle: 7731 9123	11.000	627 (5,7%)	WB 24KK
6.397	3.295	B 47	RP	Von: Kreisel Eisenberg Nach: K 76 Zählstelle: 6414 0065	9.500	627 (6,6%)	VB 02KK
6.398	3.295	B 96	MV	Von: Krzg, L 301 Nach: Abzw, B 96b Zählstelle: 1447 0192	9.500	627 (6,6%)	
6.399	3.295	B 39	BW	Von: B39/L1101 bei Weinsberg Nach: B39/K2113 Weinsberg Zählstelle: 6821 1110	17.900	627 (3,5%)	
6.400	3.296	B 5	SH	Von: B 200 nördl. Hussum Nach: L 273 Zählstelle: 1420 0256	8.700	626 (7,2%)	VB 02KK
6.401	3.296	B 278	HE	Von: AS L 3174 (Lahrbach) Nach: AS K 31 (Günthers) Zählstelle: 5326 0403	8.700	626 (7,2%)	WB 02KK
6.402	3.296	B 13	BY	Von: PAF 9 Nach: OA Pfaffenhofen Zählstelle: 7435 9105	7.200	626 (8,7%)	
6.403	3.296	B 95	SN	Von: B 95/B 180 Burkhardtsdorf Nach: B 95 Zählstelle: 5243 1107	10.100	626 (6,2%)	VB 02KK
6.404	3.296	B 7	TH	Von: Kreuz B 7n Altenburg Nach: Kreuz B 93/L 1355 Altenburg-Nord Zählstelle: 4940 0003	9.200	626 (6,8%)	
6.405	3.297	B 105	MV	Von: Krzg, L 21 Nach: KP B 194 Stralsund Zählstelle: 1643 0117	10.600	625 (5,9%)	
6.406	3.297	B 7	SN	Von: B 7/K 8275/S 49 Nach: B 7/B 107 Zählstelle: 4942 1104	5.300	625 (11,8%)	
6.407	3.297	B 65	NI	Von: B 65 Sehnde Nach: Rethmar Zählstelle: 3626 0444	5.900	625 (10,6%)	
6.408	3.297	A 565	NW	Von: AK Kreuz Meckenheim (A 61) Nach: AS Gelsdorf (13) Zählstelle: 5408 2101	13.300	625 (4,7%)	
6.409	3.297	B 260	HE	Von: Emd. L 3456 Nach: Emd. K 667 Zählstelle: 5814 0520	13.300	625 (4,7%)	

Nr	Rang	Straße	BL	Infos	DTV	SV (SV%)	BVWP
6.410	3.297	B 209	NI	Von: Amelinghausen Nach: B71 Hötzingen Zählstelle: 2926 0462	4.700	625 (13,3%)	WB 02KK
6.411	3.297	B 57	NW	Von: L 460 Nach: L 480 Zählstelle: 4304 2203	14.200	625 (4,4%)	
6.412	3.298	B 5	SH	Von: L 6 Bordelumfeld Nach: K 38 Stollberg Zählstelle: 1319 0260	7.900	624 (7,9%)	
6.413	3.298	B 55	NW	Von: K.-Weiden Nach: Königsdorf Zählstelle: 5006 2208	16.000	624 (3,9%)	
6.414	3.298	B 6	SN	Von: B 6/K 8071/S 32 Nach: B 6/S 87 Zählstelle: 4746 1100	6.500	624 (9,6%)	
6.415	3.298	B 256	RP	Von: K 17 Nach: K 10 Zählstelle: 5311 0060	6.500	624 (9,6%)	
6.416	3.298	B 86	TH	Von: Landesgrenze Sachsen-Anhalt Nach: L 2283 Zählstelle: 4633 0201	6.000	624 (10,4%)	
6.417	3.298	B 516	NW	Von: L856/K8 Nach: L856 Zählstelle: 4515 1213	4.000	624 (15,6%)	
6.418	3.298	B 169	SN	Von: B 169/K 7827/S 280 Nach: B 169/S 277 Zählstelle: 5440 1105	8.100	624 (7,7%)	
6.419	3.299	B 8	NW	Von: B 229 Nach: L 353 Zählstelle: 4807 2208	16.400	623 (3,8%)	
6.420	3.299	A 111	BE	Von: AS Kurt-Schumacher-Platz (7) Nach: AS Eichborndamm (8) Zählstelle: 3445 0060	17.800	623 (3,5%)	
6.421	3.299	B 413	RP	Von: Wied Fahrbt. Nach: Merkelbach Fahrbt. Zählstelle: 5312 0108	8.900	623 (7,0%)	WB 02KK
6.422	3.299	B 71	NI	Von: L 123 Nach: K 107 Zählstelle: 2521 0477	7.000	623 (8,9%)	
6.423	3.299	B 297	BW	Von: B297/L1154 Lorch Ri. Kloster Nach: B29 Auf-und Abfahrt Lorch Ost Zählstelle: 7224 1108	8.300	623 (7,5%)	VB 02KK
6.424	3.299	B 428	RP	Von: L 412 Abzw. Hackenheim Nach: L 411 Abzw. Hackenheim Zählstelle: 6113 0047	7.500	623 (8,3%)	
6.425	3.299	B 588	BY	Von: Kronberg Nach: Neuoetting Zählstelle: 7742 9197	7.500	623 (8,3%)	
6.426	3.300	B 237	NW	Von: Hückeswagen Nach: Kobeshofen Zählstelle: 4810 2220	12.200	622 (5,1%)	VB 02KK

Nr	Rang	Straße	BL	Infos	DTV	SV (SV%)	BVWP
6.427	3.300	B 423	RP	Von: L 352 Nach: L 358 Zählstelle: 6510 0091	5.600	622 (11,1%)	
6.428	3.300	B 239	NI	Von: Krs Grenze Nach: L 343 Wagenfeld Zählstelle: 3417 0467	3.700	622 (16,8%)	WB 02KK
6.429	3.301	B 11	BY	Von: AS K20(Dietersheim) Nach: Klärwerk Gut Marienhof Zählstelle: 7736 9101	10.900	621 (5,7%)	
6.430	3.301	B 3	HE	Von: AS Bad Nauheim (A 5) Nach: Nieder-Weisel Zählstelle: 5518 0266	11.500	621 (5,4%)	WB 02KK
6.431	3.301	B 423	SL	Von: B423/L105, Mimbach Nach: B423/L211, Einöd Zählstelle: 6709 0425	11.500	621 (5,4%)	VB 02KK
6.432	3.301	B 296	BW	Von: B296/K4322 Nach: B296/K4325 Calw Zählstelle: 7218 1102	13.500	621 (4,6%)	VB 02KK
6.433	3.301	B 19	TH	Von: L 1121 Nach: L 1126 Zählstelle: 5127 1911	6.900	621 (9,0%)	VB 02KK
6.434	3.301	B 87	BB	Von: Müllrose, L 37 n, Schernsd Nach: B 168 n. Friedland Zählstelle: 3851 2001	5.400	621 (11,5%)	
6.435	3.301	B 388	BY	Von: AS St2112 Nach: AS 2109 Zählstelle: 7543 9170	8.500	621 (7,3%)	
6.436	3.301	B 420	RP	Von: L 415 Nach: B 50 b. Bickelheim Zählstelle: 6113 0129	8.500	621 (7,3%)	
6.437	3.301	B 1	NI	Von: K637 Nach: L 290, WOB Zählstelle: 3730 0405	7.300	621 (8,5%)	
6.438	3.302	B 76	SH	Von: AS B 203 Eck/Karlshöhe Nach: Emd. K 57 Koselfeld Zählstelle: 1524 1179	13.200	620 (4,7%)	
6.439	3.302	B 236	NW	Von: K 8 Nach: L 507 Zählstelle: 4310 2203	13.200	620 (4,7%)	
6.440	3.302	B 43	HE	Von: Gustavsburg Nach: AS Gustavsburg (A 671) Zählstelle: 6016 0116	9.400	620 (6,6%)	
6.441	3.302	B 44	HE	Von: K158 Nach: K157 Zählstelle: 6116 0103	9.400	620 (6,6%)	
6.442	3.302	B 101	SN	Von: B 101/K 8512 Nach: B 101 Landesgrenze Brandenburg Zählstelle: 4647 1101	4.700	620 (13,2%)	
6.443	3.302	B 104	MV	Von: Abzw, B 105 Nach: OU Schönberg Zählstelle: 2131 1702	4.700	620 (13,2%)	

Nr	Rang	Straße	BL	Infos	DTV	SV (SV%)	BVWP
6.444	3.302	B 169	SN	Von: B 169/ S 201 Nach: B 169/ S 201 Zählstelle: 5044 4230	4.700	620 (13,2%)	WB 02KK
6.445	3.302	B 182	ST	Von: L 127 / K 2026 Nach: B 2 Zählstelle: 4141 2063	4.700	620 (13,2%)	
6.446	3.302	B 13	BY	Von: Randersacker Nach: Wuerzburg Zählstelle: 6225 9107	15.900	620 (3,9%)	WB 24KK
6.447	3.302	B 4	SH	Von: K 76 Nach: Lentföörden Zählstelle: 2125 0305	10.000	620 (6,2%)	
6.448	3.302	B 8	NW	Von: NK 5209 060 Nach: NK 5209 002 Zählstelle: 5209 2207	10.500	620 (5,9%)	
6.449	3.303	B 185	ST	Von: Übergang von B 185n Nach: AS Bernburg (A 14) Zählstelle: 4136 1258	3.800	619 (16,3%)	
6.450	3.303	B 54	NW	Von: B 234 Nach: K 11 Zählstelle: 4510 2217	17.200	619 (3,6%)	
6.451	3.303	B 96	SN	Von: B 96/S 151 Nach: B 96/B 98 Oppach Zählstelle: 4953 1103	8.600	619 (7,2%)	
6.452	3.303	B 30	BW	Von: B30/L329 OD Meckenbeuren Nach: B30/K7719 N Meckenbeuren Zählstelle: 8223 1107	18.200	619 (3,4%)	VB 04KB
6.453	3.303	B 266	NW	Von: Euskirchen Nach: AS Wißkirchen (A 1) Zählstelle: 5306 2216	11.900	619 (5,2%)	
6.454	3.303	B 14	BY	Von: Sulzbach-Rosenberg (Hahnbnch) N Nach: SULZBACH-ROSENBERG (B 85) Zählstelle: 6436 9104	9.100	619 (6,8%)	WB 02KK
6.455	3.304	B 1	BB	Von: Müncheberg, B 168 Nach: Lichtenow, L 232 Zählstelle: 3550 2001	8.700	618 (7,1%)	
6.456	3.304	B 236	NW	Von: L 697 Nach: K 9 Zählstelle: 4713 2206	8.700	618 (7,1%)	
6.457	3.304	B 426	HE	Von: B 45 Nach: Spange Neustadt Zählstelle: 6120 0117	8.700	618 (7,1%)	
6.458	3.304	B 38	HE	Von: K 128 Nach: L 3115 Zählstelle: 6118 0585	9.500	618 (6,5%)	
6.459	3.305	B 38	HE	Von: L 3120 Nach: L 3409 Zählstelle: 6318 0405	14.700	617 (4,2%)	
6.460	3.305	B 472	BY	Von: AS Peiting-O Nach: Emd. WM 13, OA Hohenpeissenberg O Zählstelle: 8131 9188	9.800	617 (6,3%)	VB 02KK

Nr	Rang	Straße	BL	Infos	DTV	SV (SV%)	BVWP
6.461	3.305	B 1	NI	Von: K57 Nach: A391 Zählstelle: 3728 0401	12.100	617 (5,1%)	
6.462	3.306	B 457	HE	Von: Hungen Nach: Langsdorf Zählstelle: 5519 0776	9.200	616 (6,7%)	VB 24KK
6.463	3.306	B 167	BB	Von: Hammer, L 212 Nach: Liebenwalde, L 21 Zählstelle: 3146 2020	4.600	616 (13,4%)	VB 02KK
6.464	3.306	B 19	TH	Von: L 2118 Nach: K 100 I Zählstelle: 5027 4434	6.700	616 (9,2%)	
6.465	3.306	B 96	SN	Von: B 96/S 115 Nach: B 96/K 7241/S 116 Zählstelle: 4852 1101	6.700	616 (9,2%)	
6.466	3.306	B 19	TH	Von: Kreuz L 1024 Nach: Breitung Zählstelle: 5228 1911	6.100	616 (10,1%)	WB 24KK
6.467	3.306	B 3	NI	Von: Heber Nach: Welle Zählstelle: 2925 0475	3.500	616 (17,6%)	
6.468	3.306	B 62	NW	Von: L 720 Nach: K 42 Zählstelle: 4915 2200	8.000	616 (7,7%)	VB 02KK
6.469	3.306	B 470	BY	Von: Lonnerstadt Nach: Höchstadt a. d. Aisch Zählstelle: 6330 9170	8.000	616 (7,7%)	
6.470	3.306	B 9	RP	Von: Bushaltestelle Marienfels-Ko Nach: Bushaltestelle Marienfels-Bn Zählstelle: 5409 0310	16.200	616 (3,8%)	
6.471	3.306	B 109	MV	Von: Redoute Nach: Krzg, B 111 Zählstelle: 2047 0203	8.100	616 (7,6%)	
6.472	3.306	B 247	TH	Von: L 2125 Nach: B 84 Bad Langensalza Zählstelle: 4929 0035	8.100	616 (7,6%)	WB 24KK
6.473	3.306	B 47	RP	Von: Kirchheimbolanden Nach: Dreisen Zählstelle: 6314 0042	7.600	616 (8,1%)	
6.474	3.306	B 74	NI	Von: L 122 Nach: L 128 Zählstelle: 2619 0420	7.600	616 (8,1%)	
6.475	3.306	B 297	BW	Von: B297/K3273 Unterkirneck Nach: B297/K3313 Lorch Bahnunterführung Zählstelle: 7224 1107	5.400	616 (11,4%)	VB 02KK
6.476	3.306	B 183	SN	Von: B 183/K 8915 Nach: B 183/S 25 Zählstelle: 4444 1105	2.700	616 (22,8%)	
6.477	3.307	B 475	NW	Von: L 746 Nach: K 36 Zählstelle: 4314 2230	5.000	615 (12,3%)	

Nr	Rang	Straße	BL	Infos	DTV	SV (SV%)	BVWP
6.478	3.307	B 12	BY	Von: St2001 (Seltmans) Nach: AS Weitnau Zählstelle: 8326 9130	8.200	615 (7,5%)	
6.479	3.307	B 74	NI	Von: L 114 Elm Nach: B 71/B 74 Bremervörde Zählstelle: 2521 0434	7.500	615 (8,2%)	VB 02KK
6.480	3.307	B 168	BB	Von: Beeskow, B 87 Nach: L 411 Zählstelle: 3751 3001	5.300	615 (11,6%)	VB 02KK
6.481	3.308	B 472	BY	Von: Emd. B13 O, Bad Toelz O Nach: Emd. St 2365, Waakirchen Zählstelle: 8235 9198	12.800	614 (4,8%)	WB 02KK
6.482	3.308	B 169	SN	Von: B 169/S 278 Nach: B 94/B 169/K 7820/K 7822/K 7827 Rodewisch Zählstelle: 5440 1101	9.600	614 (6,4%)	
6.483	3.308	B 101	SN	Von: B 98/B 101 Grossenhain Nach: B 101/K 8512 Zählstelle: 4647 1100	6.400	614 (9,6%)	
6.484	3.308	B 470	BY	Von: St 2120 östl. Kirchenthumbach Nach: St 2168 bei Eschenbach Zählstelle: 6236 9101	4.800	614 (12,8%)	
6.485	3.308	B 185	ST	Von: Übergang auf B 185n Nach: L 71 Zählstelle: 4236 1400	7.400	614 (8,3%)	
6.486	3.308	B 79	ST	Von: B 79 / L 91 Nach: B 79 / LG NI / ST Zählstelle: 3930 4046	3.700	614 (16,6%)	
6.487	3.308	B 87	ST	Von: OE Weissenfels Nach: L 199 Zählstelle: 4837 3031	8.900	614 (6,9%)	WB 02KK
6.488	3.308	B 13	BY	Von: Kreuzung B 470 Nach: Ottenhofen Zählstelle: 6528 9231	6.900	614 (8,9%)	
6.489	3.308	B 420	RP	Von: A 63 AS Wörrstadt (6) Nach: L 430 Zählstelle: 6114 0134	9.300	614 (6,6%)	
6.490	3.308	B 194	MV	Von: AS A 20 Grimmen Ost Nach: KP L 19 Zählstelle: 1844 0263	6.200	614 (9,9%)	
6.491	3.308	B 484	NW	Von: B 56 Lohmar Nach: AS Lohmar/Siegburg Zählstelle: 5109 2206	23.600	614 (2,6%)	VB 02KK
6.492	3.308	B 85	BY	Von: L2323 Ruderting Nach: PA 1 Tiefenbach Zählstelle: 7346 9150	11.800	614 (5,2%)	
6.493	3.308	B 249	TH	Von: K 80 L Nach: L 2091/K 50 L Zählstelle: 4630 0148	5.900	614 (10,4%)	
6.494	3.308	B 465	BW	Von: B 465/K 6753 Bremelau Nach: B 465/L 230 Münsingen Zählstelle: 7623 1101	5.200	614 (11,8%)	VB 02KK

Nr	Rang	Straße	BL	Infos	DTV	SV (SV%)	BVWP
6.495	3.309	B 79	ST	Von: B 79 / L 89 / Hessen Nach: B 79 / L 91 Zählstelle: 3930 4045	3.900	612 (15,7%)	
6.496	3.309	B 45	BW	Von: B45/K4178 Meckesheim Nach: B45/L547 Mauer, Bahnhof Zählstelle: 6618 1109	13.600	612 (4,5%)	
6.497	3.309	B 2	BB	Von: OA Biesenthal, L 293 Nach: OE Eberswalde, B 167 Zählstelle: 3248 2001	4.400	612 (13,9%)	
6.498	3.310	B 32	BW	Von: B32/L455 Sigmaringendorf Nach: B32/L268 Mengen Zählstelle: 7921 1104	9.700	611 (6,3%)	
6.499	3.310	B 270	RP	Von: L 363 Nach: L 501 Zählstelle: 6611 0984	9.700	611 (6,3%)	
6.500	3.310	B 226	NW	Von: B 227 Gelsenkirchen, Münstersraße Nach: L 630 Wiedehopfstraße Zählstelle: 4408 2378	9.400	611 (6,5%)	
6.501	3.310	B 238	NW	Von: B 66 Lemgo Nach: L 712 Lemgo Zählstelle: 3919 2442	9.400	611 (6,5%)	
6.502	3.310	B 420	RP	Von: K 18 Nach: K 21 Zählstelle: 6114 0132	9.400	611 (6,5%)	WB 02KK
6.503	3.310	B 2	ST	Von: B 2 / L 130 Nach: B 2 / K 2029 Zählstelle: 4341 2002	3.700	611 (16,5%)	
6.504	3.310	B 2	ST	Von: B 2 / K 2029 Nach: B 2 / L 129 / Kemberg Zählstelle: 4241 2003	3.700	611 (16,5%)	
6.505	3.311	B 28	BW	Von: AS Herrenberg (A 81) Nach: B 28/L 359 Bahnhof Pfäffingen Zählstelle: 7419 1109	11.300	610 (5,4%)	
6.506	3.311	B 264	NW	Von: B56 Düren Nach: L264 Zählstelle: 5105 2208	12.200	610 (5,0%)	
6.507	3.311	B 239	NW	Von: L 765/K 58 Nach: Landesgrenze NI Zählstelle: 3517 1203	5.000	610 (12,2%)	
6.508	3.311	B 210	NI	Von: Wittmund Nach: Jever Zählstelle: 2413 0490	10.700	610 (5,7%)	
6.509	3.311	B 236	NW	Von: Gleidorf Nach: Schmallenberg Zählstelle: 4815 2401	10.700	610 (5,7%)	
6.510	3.311	B 270	RP	Von: K 77 Nach: K 31 Zählstelle: 6612 0049	10.700	610 (5,7%)	
6.511	3.311	B 410	RP	Von: K 32 Nach: L 24 Zählstelle: 5705 0075	10.700	610 (5,7%)	

Nr	Rang	Straße	BL	Infos	DTV	SV (SV%)	BVWP
6.512	3.311	B 180	ST	Von: OE Naumburg Nach: B 176 Freyburg-Süd Zählstelle: 4836 3842	5.700	610 (10,7%)	WB 02KK
6.513	3.311	B 454	HE	Von: K 123 Nach: B 254 Zählstelle: 5021 0707	9.100	610 (6,7%)	
6.514	3.311	B 51	SL	Von: B51/B405, Saarlouis Nach: B51/L139, Ensdorf Zählstelle: 6606 0280	6.700	610 (9,1%)	
6.515	3.311	B 3	NI	Von: AS B446 Nörten-Hardenberg Nach: AS K1 (B3alt) Bovenden-Nord Zählstelle: 4326 0495	12.700	610 (4,8%)	
6.516	3.311	A 59	NW	Von: AS Dinslaken-Hiesfeld (2) Nach: AS Duisburg-Walsum (3) Zählstelle: 4406 2107	26.500	610 (2,3%)	
6.517	3.312	B 1	BE	Von: AN Wolfensteind./Schloßstr. Nach: AS Filandastraße (A 103) Zählstelle: 3545 0068	40.600	609 (1,5%)	
6.518	3.312	B 112	BB	Von: Ziltendorf, L 372 Nach: Brieskow-Finkenh. L 373 Zählstelle: 3753 2003	10.500	609 (5,8%)	VB 02KK
6.519	3.312	B 54	NW	Von: L 704 Hohensyburgstraße Nach: B 234/B 54 Ruhrwaldstraße Zählstelle: 4510 2309	17.900	609 (3,4%)	
6.520	3.313	B 39	BW	Von: B39/L1111 Löwenstein Nach: B39/L1066 bei Löwenstein Zählstelle: 6922 1100	7.800	608 (7,8%)	
6.521	3.313	B 209	NI	Von: AS Walsrode-West (A 27) Nach: Rethem Zählstelle: 3123 0445	7.800	608 (7,8%)	
6.522	3.313	B 50	RP	Von: L 46 Spangdahlem Nach: L 46 Binsfeld Zählstelle: 6006 0025	7.900	608 (7,7%)	
6.523	3.313	B 37	BW	Von: B 45 Landesgrenze Hessen Nach: B 37 / L 595 Eberbach Zählstelle: 6519 1100	9.500	608 (6,4%)	
6.524	3.313	B 88	TH	Von: L 1025/L 1028 Nach: L 1028 Zählstelle: 5129 0001	8.000	608 (7,6%)	VB 02KK
6.525	3.313	B 247	TH	Von: L 1005 Nach: L 2045 Zählstelle: 4627 0003	7.600	608 (8,0%)	
6.526	3.313	B 16a	BY	Von: St 2335 Nord Nach: OA Vohburg Zählstelle: 7235 9108	6.400	608 (9,5%)	
6.527	3.313	B 458	HE	Von: OE Petersberg Nach: AS L 3258 (Dipperz) Zählstelle: 5424 0106	10.300	608 (5,9%)	VB 02KK
6.528	3.313	B 43	HE	Von: Rüsselsheim (W) Nach: Rüsselsheim (B 519) Zählstelle: 6016 0152	12.400	608 (4,9%)	

Nr	Rang	Straße	BL	Infos	DTV	SV (SV%)	BVWP
6.529	3.313	B 44	HE	Von: K153 Nach: K154 Zählstelle: 6116 0107	6.200	608 (9,8%)	
6.530	3.313	B 84	TH	Von: B 247 Bad Langensalza Nach: B 176 nördl. Bad Langensalza Zählstelle: 4829 0039	7.500	608 (8,1%)	
6.531	3.314	B 455	HE	Von: Emd. L 3039 Nach: OD-Grenze Wiesbaden Zählstelle: 5915 0625	26.400	607 (2,3%)	
6.532	3.314	B 57	NW	Von: K 9 Nach: L 117 Zählstelle: 4903 2205	9.200	607 (6,6%)	WB 02KK
6.533	3.314	B 44	HE	Von: Goddelau Nach: B26 Zählstelle: 6116 0106	8.800	607 (6,9%)	
6.534	3.314	B 299	BY	Von: NEW 21 nördl. Hütten Nach: St 2966 nördl. Kaltenbrunn Zählstelle: 6337 9100	4.400	607 (13,8%)	
6.535	3.314	B 7	TH	Von: B 85 Weimar Nach: B 87 Umpferstedt Zählstelle: 5034 0001	11.900	607 (5,1%)	WB 02KK
6.536	3.314	B 1	NW	Von: L 636, Salzkotten Nach: L 776, Paderborn Zählstelle: 4317 2303	14.800	607 (4,1%)	VB 02KK
6.537	3.314	B 70	NW	Von: K 22 Nach: K 20 Zählstelle: 3907 2406	7.400	607 (8,2%)	WB 02KK
6.538	3.314	B 102	BB	Von: Treuenbrietzen, B 2 Nach: AS Niemege, A 9 Zählstelle: 3942 2010	3.700	607 (16,4%)	WB 02KK
6.539	3.315	B 2	BY	Von: Überführung A72 Nach: Emd. HO2 Zählstelle: 5637 9104	4.700	606 (12,9%)	
6.540	3.316	B 509	NW	Von: L 373 Nach: L 39 Zählstelle: 4603 2208	8.900	605 (6,8%)	
6.541	3.316	B 1	NW	Von: L 616 Nach: B 239 Zählstelle: 4120 2210	6.800	605 (8,9%)	
6.542	3.316	B 27	BW	Von: B 27/ K 3970 Rittersbach Nach: B 27/ L 520/ L 584 Waldhausen Zählstelle: 6521 1101	6.800	605 (8,9%)	
6.543	3.316	A 103	BE	Von: AS Sachsendamm (1) Nach: AK Kreuz Schöneberg (A 100/B1) Zählstelle: 3546 0065	27.500	605 (2,2%)	
6.544	3.316	B 216	NI	Von: Göhrde (L 253) Nach: Metzingen (L 255) Zählstelle: 2831 0473	5.000	605 (12,1%)	WB 02KK
6.545	3.316	B 80	TH	Von: B 247 Leinefelde Nach: L 1015 Zählstelle: 4528 0001	8.400	605 (7,2%)	

Nr	Rang	Straße	BL	Infos	DTV	SV (SV%)	BVWP
6.546	3.316	A 94	BY	Von: AS Altötting (22) Nach: AS Neuötting (23) Zählstelle: 7741 9110	5.600	605 (10,8%)	
6.547	3.316	B 36	BW	Von: B 36 / L 599 bei AS Schwetzingen / Hockenheim Nach: B 36 / B 291 Schwetzingen, Sternallee Zählstelle: 6617 1120	21.600	605 (2,8%)	
6.548	3.316	B 25	BY	Von: AS Feuchtwangen-Nord (A 6) Nach: Emd. St1066 noerdl. Zählstelle: 6827 9564	5.400	605 (11,2%)	WB 02KK
6.549	3.316	B 410	RP	Von: K 112 Nach: L 18 Zählstelle: 5804 0069	6.500	605 (9,3%)	WB 02KK
6.550	3.316	B 312	BW	Von: Emd. L 271 Zwiefalten Nach: B312/L277 Riedlingen Zählstelle: 7822 1102	9.300	605 (6,5%)	
6.551	3.317	B 258	NW	Von: Müsch Nach: Ahrhütte Zählstelle: 5606 1201	4.000	604 (15,1%)	
6.552	3.317	B 212	HB	Von: Grimsbystraße / Deichstraße Nach: Grimsbystraße / Stresemannstraße Zählstelle: 2417 0502	18.300	604 (3,3%)	
6.553	3.317	B 176	SN	Von: B 93/B 176/S 50 Nach: B 176/S 71 Zählstelle: 4840 1103	6.100	604 (9,9%)	
6.554	3.317	B 327	RP	Von: L 218 Braunschoner Lücke Nach: L 216 Braunschorn Zählstelle: 5911 0093	7.100	604 (8,5%)	
6.555	3.318	B 408	NI	Von: L 48 Nach: B 70 Zählstelle: 3209 0482	5.800	603 (10,4%)	
6.556	3.318	B 87	BB	Von: Hohenbucko, L 70 Nach: Schlieben, L 68 Zählstelle: 4246 3634	3.700	603 (16,3%)	VB 02KK
6.557	3.318	B 70	NW	Von: K 61 Nach: K 60 Zählstelle: 3710 2303	6.700	603 (9,0%)	
6.558	3.318	B 206	SH	Von: L 295 Nach: K 32 Zählstelle: 2024 0126	6.700	603 (9,0%)	
6.559	3.318	B 1	BB	Von: Werder, L 90 Nach: Glindow, L 90 Zählstelle: 3643 2040	14.700	603 (4,1%)	VB 02KK
6.560	3.319	B 41	RP	Von: L 416 Nach: L 414 Zählstelle: 6013 0843	8.600	602 (7,0%)	
6.561	3.319	B 26	BY	Von: LAUFACH/FROHNHOFEN in Ri Laufach Nach: LAUFACH/FROHNHOFEN in Ri Weiberhöfe Zählstelle: 5921 9206	10.200	602 (5,9%)	
6.562	3.319	B 45	BW	Von: B45/L549 bei Meckesheim Nach: B45/L547 Mauer, Bahnhof Zählstelle: 6618 1105	12.800	602 (4,7%)	

Nr	Rang	Straße	BL	Infos	DTV	SV (SV%)	BVWP
6.563	3.319	B 509	NW	Von: K 12 Nach: K 27 Zählstelle: 4604 2213	12.800	602 (4,7%)	
6.564	3.319	B 105	MV	Von: Knoten L11 Kröpelin Nach: Knoten DBR 6 Bad Doberan Zählstelle: 1837 0015	9.400	602 (6,4%)	VB 02KK
6.565	3.319	B 198	MV	Von: Knotenpunkt L 241 Nach: OE Mirow Zählstelle: 2642 1721	4.700	602 (12,8%)	VB 02KK
6.566	3.320	B 417	HE	Von: Emd. L 3031 (von Bechtheim) Nach: Landesgrenze Zählstelle: 5715 0425	9.700	601 (6,2%)	
6.567	3.320	B 4	TH	Von: L 2073 Nach: L 2075 Zählstelle: 4430 0002	6.200	601 (9,7%)	VB 02KK
6.568	3.320	B 76	SH	Von: Emd. L 44 Gettorf Nach: Emd. L 285 Schnellmark Zählstelle: 1525 0527	15.400	601 (3,9%)	VB 02KK
6.569	3.320	B 229	NW	Von: L 86 Nach: B 54 Brügge, Halverstraße Zählstelle: 4711 2208	9.100	601 (6,6%)	WB* 02KK
6.570	3.320	B 403	NI	Von: L 44 Nach: L 43 Zählstelle: 3507 0472	7.700	601 (7,8%)	VB 02KK
6.571	3.320	B 437	NI	Von: Friedeburg Nach: Varel Zählstelle: 2613 0474	6.600	601 (9,1%)	
6.572	3.320	B 108	MV	Von: Knoten L 23 Nach: Knoten L14 Zählstelle: 2141 1718	4.200	601 (14,3%)	
6.573	3.321	B 62	HE	Von: AS Ludwigshütte Nach: AS Seewasem Zählstelle: 5017 0109	7.900	600 (7,6%)	
6.574	3.321	B 83	HE	Von: OE Melsungen Nach: L 3228 Zählstelle: 4823 0703	7.900	600 (7,6%)	
6.575	3.321	B 173	SN	Von: B 173/K 7817 Nach: B 173/S 289 Zählstelle: 5340 1103	7.600	600 (7,9%)	VB 02KK
6.576	3.321	A 544	NW	Von: Anschluss Aachen Nach: AS Rothe Erde (L 260) Zählstelle: 5202 2102	26.100	600 (2,3%)	
6.577	3.321	B 456	HE	Von: Oberursel L3003 Nach: Saalburg L3041 Zählstelle: 5717 0051	25.000	600 (2,4%)	WB* 24KK
6.578	3.321	B 8	BY	Von: Regensburg (B 8 / St 2394 a. Ri Laaber) Nach: Nbg. (B / R 14 a. Undorf) Zählstelle: 6937 9109	12.500	600 (4,8%)	
6.579	3.321	B 209	SH	Von: L 205 Nach: K 3 Zählstelle: 2529 0713	6.000	600 (10,0%)	

Nr	Rang	Straße	BL	Infos	DTV	SV (SV%)	BWVP
6.580	3.321	B 81	ST	Von: B 81 / 2. B 242 Hassenfelde Nach: B 81 / L 96 Zählstelle: 4231 4049	5.500	600 (10,9%)	WB 02KK
6.581	3.321	B 301	BY	Von: A 93 AS Elsendorf (A 93) Nach: B 299 Siegenburg Zählstelle: 7236 9360	5.500	600 (10,9%)	
6.582	3.322	B 1	BB	Von: Jahnsfelde, L 36 Nach: Müncheberg, B 5 Zählstelle: 3451 2002	8.100	599 (7,4%)	
6.583	3.322	B 41	RP	Von: K 8 Nach: K 45 Zählstelle: 6309 7510	8.100	599 (7,4%)	
6.584	3.322	B 28	BW	Von: B28/L92 Oppenau Nach: B28/L93 Bad Peterstal/Freiersbach Zählstelle: 7514 1100	5.600	599 (10,7%)	
6.585	3.322	B 244	NI	Von: L322 Gr. Twülpstedt Nach: B188 Velpke Zählstelle: 3631 0447	5.300	599 (11,3%)	
6.586	3.322	B 255	RP	Von: OD Langenhahn Nach: Emd. L 281 OD Ailertchen Zählstelle: 5413 0068	5.300	599 (11,3%)	WB 02KK
6.587	3.322	B 36	BW	Von: B3/B36 Ötigheim Nach: B36/K3718 Ötigheim Zählstelle: 7115 1105	14.600	599 (4,1%)	
6.588	3.322	B 187	ST	Von: L 113 Nach: OA Jessen Zählstelle: 4244 2102	8.200	599 (7,3%)	WB 02KK
6.589	3.322	B 212	NI	Von: L867 Nach: L875 Zählstelle: 2817 0434	7.300	599 (8,2%)	WB 02KK
6.590	3.322	B 55	NW	Von: L737 Nach: L519 Eslohe Zählstelle: 4714 1400	4.100	599 (14,6%)	VB 02KK
6.591	3.322	B 236	NW	Von: B 229 Ütterlingsen, Lüdenscheider Straße Nach: L 655 Zählstelle: 4712 2233	13.300	599 (4,5%)	
6.592	3.322	B 426	HE	Von: Nd.-Ramstadt Nach: Ob.-Ramstadt Zählstelle: 6118 0508	13.300	599 (4,5%)	VB 02KK
6.593	3.322	B 22	BY	Von: Oberviechtach S Nach: TEUNZ Zählstelle: 6540 9101	6.300	599 (9,5%)	
6.594	3.322	B 156	SN	Von: B 156 NK018 Nach: B 156 NK103 Zählstelle: 4451 1100	3.500	599 (17,1%)	
6.595	3.323	B 227	NW	Von: L 156 Nach: L 156 Zählstelle: 4607 2207	17.600	598 (3,4%)	VB 24KK
6.596	3.323	B 28	BW	Von: B 28/L 1184 Herrenberg Nach: AS Herrenberg (A 81) Zählstelle: 7419 1107	13.600	598 (4,4%)	

Nr	Rang	Straße	BL	Infos	DTV	SV (SV%)	BVWP
6.597	3.323	B 110	MV	Von: Knoten L232 Nach: Knoten L23 Gnoien Zählstelle: 2042 0051	6.800	598 (8,8%)	
6.598	3.323	B 209	NI	Von: Amelinghausen Nach: B71 Hötzingen Zählstelle: 2925 0461	4.400	598 (13,6%)	WB 02KK
6.599	3.323	A 59	NW	Von: AK Kreuz Leverkusen-West (A 1) Nach: Anschluss L 108 Zählstelle: 4907 2107	23.000	598 (2,6%)	
6.600	3.323	B 173	SN	Von: B 173/S 190 Nach: B 173/S 194/S 208 Zählstelle: 5046 1109	13.000	598 (4,6%)	VB 02KK
6.601	3.323	B 462	BW	Von: B462 Abfahrt Ottenau Nach: B462/L618 Bad Rotenfels Zählstelle: 7215 1110	13.000	598 (4,6%)	WB* 24KK
6.602	3.323	B 15	BY	Von: AS K32(Haag) Nach: AS K21(Sankt Wolfgang S) Zählstelle: 7738 9103	5.200	598 (11,5%)	
6.603	3.323	B 475	NW	Von: L 636 Nach: L 736 Zählstelle: 4314 2201	6.100	598 (9,8%)	VB 02KK
6.604	3.323	B 388	BY	Von: AS St2109 Nach: Emd. St2324 Zählstelle: 7543 9165	9.800	598 (6,1%)	
6.605	3.323	B 244	NI	Von: K56 Nach: K41 Gr. Sisbeck Zählstelle: 3631 0449	4.900	598 (12,2%)	
6.606	3.323	B 8	BY	Von: N Kleinostheim in Ri Kleinostheim N Nach: Kleinostheim in Ri Karlstein Zählstelle: 5920 9207	13.900	598 (4,3%)	
6.607	3.324	B 166	BB	Von: L 284 Nach: Passow, L 28 Zählstelle: 2851 3707	5.800	597 (10,3%)	VB 02KK
6.608	3.324	B 3	BW	Von: B3/L77D Rastatt Nach: B3/B462 Rastatt Zählstelle: 7115 1101	20.600	597 (2,9%)	WB* 02KK
6.609	3.324	B 3	BW	Von: B3/K3763 Bühl Nach: B3/L80 Sinzheim Zählstelle: 7214 1100	18.100	597 (3,3%)	VB 02KK
6.610	3.324	B 39	BW	Von: B27/B39 Heilbronn (Adenauerplatz) Nach: B39/L1101 bei Weinsberg Zählstelle: 6821 1105	19.900	597 (3,0%)	
6.611	3.324	B 183a	SN	Von: B 183a/B 184/S 4 Nach: B 183a/S 2/S 4 Zählstelle: 4439 1101	4.700	597 (12,7%)	
6.612	3.324	B 8	HE	Von: HU-Wolfgang, Emd. B 43 Nach: HU-Wolfgang Zählstelle: 5819 0310	15.300	597 (3,9%)	
6.613	3.324	B 58	NW	Von: Landesgrenze Nach: L 2 Zählstelle: 4503 5257	3.800	597 (15,7%)	

Nr	Rang	Straße	BL	Infos	DTV	SV (SV%)	BVWP
6.614	3.325	B 444	NI	Von: K 26, Gr. Ilsede Nach: B 65, Peine Zählstelle: 3627 0454	14.200	596 (4,2%)	
6.615	3.325	B 83	NW	Von: K 48, Beverungen Nach: B 64, Höxter Zählstelle: 4222 2205	7.100	596 (8,4%)	VB 02KK
6.616	3.325	B 26	BY	Von: L 2275 / W Hassfurt Nach: L 2275 / Hassfurt (EZO) Zählstelle: 5929 9102	8.400	596 (7,1%)	
6.617	3.325	B 1	NI	Von: L631/L635 Cremlingen Nach: K637 Zählstelle: 3730 0404	8.900	596 (6,7%)	
6.618	3.325	B 237	NW	Von: Wipperfürth Nach: Ohl Zählstelle: 4810 2206	8.900	596 (6,7%)	VB 02KK
6.619	3.326	B 51	RP	Von: L 137 Saarmündung Nach: Kreisel Konz (neu) Zählstelle: 6205 0560	9.600	595 (6,2%)	WB 02KK
6.620	3.326	B 1	NI	Von: B 1 / K 15 Nach: B 1 / B 442 Copenbrügge Zählstelle: 3823 0404	8.500	595 (7,0%)	
6.621	3.326	B 110	MV	Von: Knoten Demmin 20 Nach: Knoten B 96 Jarmen Zählstelle: 2044 1725	5.000	595 (11,9%)	WB 02KK
6.622	3.327	B 100	ST	Von: B 183 östl. Pouch Nach: L 138 Zählstelle: 4340 2039	11.000	594 (5,4%)	
6.623	3.327	B 66	NW	Von: Ende OD Barntrop Nach: B1 östl. Barntrop Zählstelle: 4020 2449	9.000	594 (6,6%)	VB 02KK
6.624	3.327	B 212	NI	Von: B74 Berne Nach: L866 Zählstelle: 2816 0432	9.000	594 (6,6%)	VB 02KK
6.625	3.327	B 472	BY	Von: Emd. St 2372, Obersoechering Nach: Emd. St 2038 W, Habach Zählstelle: 8233 9192	6.000	594 (9,9%)	
6.626	3.327	B 191	NI	Von: Hohenzethen (L 252) Nach: Pudripp (K 8) Zählstelle: 2931 0455	4.400	594 (13,5%)	
6.627	3.327	B 103	MV	Von: Plau Abzweig B191 Nach: Karow B192 Zählstelle: 2539 0239	5.300	594 (11,2%)	
6.628	3.327	B 247	NI	Von: Bilshausen Nach: Gieboldehausen Zählstelle: 4327 0456	5.300	594 (11,2%)	
6.629	3.328	B 58	NW	Von: K 28 Nach: L 794 Zählstelle: 4213 2302	8.600	593 (6,9%)	VB 02KK
6.630	3.328	B 1	NW	Von: L 670 Soest Nach: B229 Soest Zählstelle: 4414 2201	12.900	593 (4,6%)	

Nr	Rang	Straße	BL	Infos	DTV	SV (SV%)	BVWP
6.631	3.328	B 2	BY	Von: Heroldsberg Nach: Kleingeschaidt Zählstelle: 6433 9113	12.900	593 (4,6%)	
6.632	3.328	B 51	NW	Von: Hit Markt Nach: Krusche Boom Zählstelle: 5306 4209	10.400	593 (5,7%)	
6.633	3.328	B 472	BY	Von: MB 10 Nach: B 307 Zählstelle: 8236 9206	10.400	593 (5,7%)	
6.634	3.328	B 533	BY	Von: Lalling (2133) Nach: Schoefweg Zählstelle: 7145 9400	5.200	593 (11,4%)	
6.635	3.328	B 62	HE	Von: OD Sorga Nach: Abzweig L 3171 Zählstelle: 5124 0109	7.600	593 (7,8%)	
6.636	3.328	B 436	NI	Von: Bagband Nach: Wiesmoor Zählstelle: 2612 0450	7.600	593 (7,8%)	
6.637	3.329	B 7	TH	Von: B 7a Nach: AS Eisenach-West (A 4) Zählstelle: 4927 0052	9.400	592 (6,3%)	
6.638	3.329	B 9	RP	Von: K 41 Nach: L 437 Zählstelle: 6116 0021	9.400	592 (6,3%)	
6.639	3.329	B 470	BY	Von: NEW 5 bei Schwarzenbach Nach: NEW 2 östl. Schwarzenbach Zählstelle: 6238 9110	9.400	592 (6,3%)	
6.640	3.329	B 107	SN	Von: B 107/S 241 Rochlitz Nach: B 107/S 241 Chemnitz Zählstelle: 5043 1103	6.300	592 (9,4%)	
6.641	3.329	B 55	NW	Von: AS Erwitte/Anröchte (A 44/B55) Nach: AS Erwitte/Anröchte (A 44/B55) Zählstelle: 4415 2111	4.700	592 (12,6%)	
6.642	3.329	B 62	NW	Von: K 9 Landesgrenze RP Nach: L 531 Zählstelle: 5113 2201	8.000	592 (7,4%)	VB 02KK
6.643	3.329	B 256	RP	Von: K 108 Nach: L 260 Zählstelle: 5510 0054	14.800	592 (4,0%)	
6.644	3.329	B 16	BY	Von: Mindelheim N Nach: OD Pfaffenhausen (St 2037) Zählstelle: 7828 9142	7.400	592 (8,0%)	WB 02KK
6.645	3.329	B 158	BB	Von: L 337 Nach: Werneuchen, L 235 Zählstelle: 3348 2002	9.700	592 (6,1%)	VB 02KK
6.646	3.329	B 475	NW	Von: B 1 b. Soest Nach: L 746 Zählstelle: 4414 2238	9.700	592 (6,1%)	
6.647	3.329	B 59	NW	Von: KV L 375 Nach: K 26 Zählstelle: 4906 2203	8.700	592 (6,8%)	VB 02KK

Nr	Rang	Straße	BL	Infos	DTV	SV (SV%)	BVWP
6.648	3.329	B 39	BW	Von: B39/K9558 bei HN-Kirchhausen Nach: B39/K9562 HN-Frankenbach, Kreisel Zählstelle: 6820 1102	10.200	592 (5,8%)	
6.649	3.329	B 48	RP	Von: A 63 AS Winnweiler (13) Nach: B 40 Alsenbrück-Langmeil Zählstelle: 6413 0052	10.200	592 (5,8%)	
6.650	3.329	B 474	NW	Von: B 70 b. Ahaus Nach: K 63 Zählstelle: 3907 2414	10.200	592 (5,8%)	
6.651	3.330	B 53	RP	Von: L 47 Nach: K 35 Zählstelle: 6106 0062	7.300	591 (8,1%)	
6.652	3.331	B 39	BW	Von: B39/K9562 HN-Frankenbach, Kreisel Nach: B39/K9552 HN-Böckingen (Saarlandstraße) Zählstelle: 6821 1104	16.400	590 (3,6%)	
6.653	3.331	B 253	HE	Von: Ludwigshütte "Kreisel" Nach: Emd. L 3091 Zählstelle: 5017 0108	4.800	590 (12,3%)	
6.654	3.331	B 212	NI	Von: L875 Nach: B74, L868 Berne Zählstelle: 2816 0433	5.900	590 (10,0%)	VB 02KK
6.655	3.331	B 109	MV	Von: Knotenpunkt L 32 Nach: Knotenpunkt OVP 52 Zählstelle: 2349 0240	5.000	590 (11,8%)	WB 02KK
6.656	3.331	B 44	HE	Von: Groß Gerau Nach: Mörfelden Zählstelle: 6017 0197	8.800	590 (6,7%)	
6.657	3.331	B 100	ST	Von: L 138 Nach: OA Bitterfeld Zählstelle: 4340 2040	13.100	590 (4,5%)	
6.658	3.332	B 23	BY	Von: Emd. St 2059, Echelsbacher Bruecke Nach: Emd. St 2058, Rottenbuch Zählstelle: 8231 9166	7.100	589 (8,3%)	
6.659	3.332	B 494	NI	Von: K40 Nach: L 413 Zählstelle: 3726 0573	7.100	589 (8,3%)	
6.660	3.332	B 516	NW	Von: B55 Belecke Nach: L735 Zählstelle: 4516 2219	4.300	589 (13,7%)	
6.661	3.332	B 498	NI	Von: Kreuzung B 498/B 241 Nach: Abzweig L 501 (Ortsmitte Oker) Zählstelle: 4028 0414	15.500	589 (3,8%)	
6.662	3.332	B 22	BY	Von: St 2166 bei Weiden Nach: Ortsstraße östl. Weiden (Butterhof) Zählstelle: 6339 9104	9.500	589 (6,2%)	
6.663	3.332	B 85	BY	Von: KRZ KR. KU 11 (HORNUNGSREUTH) Nach: Emd. ST 2189 (N ALTENPLOS) Zählstelle: 5934 9101	9.500	589 (6,2%)	
6.664	3.332	B 41	SL	Von: B41/L310, Hirstein Nach: B41/L315, Asweiler Zählstelle: 6409 0261	9.200	589 (6,4%)	

Nr	Rang	Straße	BL	Infos	DTV	SV (SV%)	BVWP
6.665	3.332	B 3	HE	Von: Emd. K 175 Nach: Emd. L 3134 Zählstelle: 5618 0734	10.900	589 (5,4%)	
6.666	3.332	B 112	BB	Von: L 372 Nach: Eisenhüttenstadt, B 246 Zählstelle: 3853 2002	10.900	589 (5,4%)	VB 02KK
6.667	3.332	B 77	SH	Von: Peissener Pohl (K 35) Nach: Peissen (K 57) Zählstelle: 1923 0104	5.500	589 (10,7%)	
6.668	3.332	B 248	NI	Von: Plate (B 493) Nach: Platenlaase (K 31) Zählstelle: 2932 0481	5.500	589 (10,7%)	WB 02KK
6.669	3.333	B 470	BY	Von: Abzweig L 2260 Ebermannstadt Nach: Abzweg L 2186 b. Streitberg Zählstelle: 6233 9100	11.100	588 (5,3%)	
6.670	3.333	B 22	BY	Von: B 15 südl. Altstadt/WN Nach: Ortsstraße nördl. Weiden Zählstelle: 6238 9100	17.300	588 (3,4%)	
6.671	3.333	B 51	NW	Von: L 705 Nach: L 924/L 705 Zählstelle: 4609 2354	24.500	588 (2,4%)	
6.672	3.333	B 54	NW	Von: Stadtgrenze Münster Nach: AK Münster-Nord (A1/B54) Zählstelle: 4011 2101	24.500	588 (2,4%)	
6.673	3.333	B 11	BY	Von: Marzlinger Spange Nach: Freising Ost Zählstelle: 7536 9105	12.000	588 (4,9%)	
6.674	3.333	B 275	HE	Von: Staden Nach: AS Florstadt (A 45) Zählstelle: 5619 0316	12.000	588 (4,9%)	WB 02KK
6.675	3.333	B 466	BW	Von: B466/B466A Abzw. A7 Nach: B466/L1181 KV Nattheim Zählstelle: 7227 1103	9.800	588 (6,0%)	
6.676	3.333	B 28	BW	Von: B28/K5301 Oberkirch, Obere Linde Nach: B28/L92 Oppenau Zählstelle: 7514 1101	8.400	588 (7,0%)	VB 02KK
6.677	3.333	B 209	NI	Von: Amelinghausen Nach: B71 Hötzingen Zählstelle: 2926 4138	4.900	588 (12,0%)	WB 02KK
6.678	3.333	B 194	MV	Von: Abzw, L 192 Nach: AS OU Stralsund Zählstelle: 1744 0123	11.300	588 (5,2%)	
6.679	3.333	B 75	SH	Von: L 71 Nach: K 227 Zählstelle: 2129 0206	12.500	588 (4,7%)	
6.680	3.334	B 37	RP	Von: Pfeffingen Nach: Bruch Zählstelle: 6515 0061	17.800	587 (3,3%)	
6.681	3.334	B 85	BY	Von: L2127 Tittling Nach: L2323 Ruderting Zählstelle: 7346 9140	8.900	587 (6,6%)	VB 02KK

Nr	Rang	Straße	BL	Infos	DTV	SV (SV%)	BVWP
6.682	3.334	B 6	ST	Von: B 6 / L 167 Nach: B 6 / OA Halle Zählstelle: 4538 3011	11.500	587 (5,1%)	VB 02KB
6.683	3.334	B 50	RP	Von: AS Bingen-Mitte (A 61) Nach: B 41 b. Gensingen Zählstelle: 6013 0104	6.900	587 (8,5%)	
6.684	3.334	B 420	RP	Von: L 436 Nach: L 432 Zählstelle: 6115 0136	6.900	587 (8,5%)	
6.685	3.335	B 173	SN	Von: B 173/B 180 OM Flöha Nach: B 173/K 7706 Zählstelle: 5144 1106	9.300	586 (6,3%)	VB 02KK
6.686	3.335	B 474	NW	Von: L 555 Nach: L 571 Zählstelle: 4008 2404	9.300	586 (6,3%)	
6.687	3.335	B 9	NW	Von: L 140 Nach: L 478 Zählstelle: 4504 2201	10.100	586 (5,8%)	
6.688	3.335	B 184	ST	Von: AS Dessau-Süd (A 9) Nach: B 184 OA Dessau Zählstelle: 4239 2083	12.200	586 (4,8%)	
6.689	3.336	B 286	BY	Von: VA zur L 2271 / Unterspiessheim Nach: L 2272 / Alitzheim Zählstelle: 6027 9101	7.600	585 (7,7%)	
6.690	3.336	B 236	NW	Von: L 676 Nach: L 673 Zählstelle: 4511 2203	15.400	585 (3,8%)	
6.691	3.336	B 19	BW	Von: B 19 / K 2616 Gaild.-Großsaldorf Nach: B 19 / L 1055 bei Westheim Zählstelle: 6924 1100	7.700	585 (7,6%)	
6.692	3.336	B 8	NW	Von: Urbach Nach: Eil Zählstelle: 5108 2207	15.000	585 (3,9%)	
6.693	3.336	B 26	BY	Von: OU GOLDBACH in Ri Hösbach Nach: OU GOLDBACH in Ri Aschaffenburg Zählstelle: 6021 9211	15.000	585 (3,9%)	
6.694	3.336	B 298	BW	Von: B298/K3269 Mutlangen Nach: B298/L1156 Mutlangen Abzw. Lindach Zählstelle: 7124 1106	13.000	585 (4,5%)	
6.695	3.336	B 1	NI	Von: BAB Anschluß Hildesheim Nach: AS Hildesheim (A 7) Zählstelle: 3826 0404	11.700	585 (5,0%)	
6.696	3.336	B 257	RP	Von: K 1 Nach: A 48 AS Ulmen (2) Zählstelle: 5707 0093	9.000	585 (6,5%)	
6.697	3.336	B 192	MV	Von: Penzlin Kn. B 193 / B 192 Nach: Knotenpunkt MST 20 Wulkenzin Zählstelle: 2444 0121	7.800	585 (7,5%)	
6.698	3.336	B 480	NW	Von: L 553 Nach: L 906 Zählstelle: 4916 2200	7.800	585 (7,5%)	

Nr	Rang	Straße	BL	Infos	DTV	SV (SV%)	BVWP
6.699	3.336	B 1	NI	Von: Magdeburger Warte Nach: ehem. Landesgrenze Zählstelle: 3732 0409	4.500	585 (13,0%)	
6.700	3.336	B 49	RP	Von: B 259 Cochem-Sehl, Panoramastr. Nach: K 20, Coc.-Sehl Zählstelle: 5809 0368	7.900	585 (7,4%)	
6.701	3.337	B 256	NW	Von: Kotthausen Nach: Rodt Zählstelle: 4911 2205	12.700	584 (4,6%)	
6.702	3.337	B 6	SN	Von: B 6/B 98/K 7260 Bischofswerda Nach: B 6/S 159 Zählstelle: 4850 1101	8.000	584 (7,3%)	
6.703	3.337	B 455	HE	Von: Berstadt Nach: Grund-Schwalheim Zählstelle: 5519 0260	7.300	584 (8,0%)	
6.704	3.337	B 49	RP	Von: K 3 Nach: K 1 Zählstelle: 6205 0002	13.900	584 (4,2%)	
6.705	3.337	B 175	SN	Von: B 175/B 176 b. Hartha Nach: B 175/S 200 Zählstelle: 4943 1103	4.200	584 (13,9%)	
6.706	3.338	B 1	NW	Von: K2 Nach: L745 Zählstelle: 4413 5324	10.800	583 (5,4%)	
6.707	3.338	B 473	NW	Von: B 8 Nach: L 480 Zählstelle: 4205 2205	10.800	583 (5,4%)	
6.708	3.338	B 227	NW	Von: Stadtgrenze Essen Nach: Essen, Mechtenbergstraße Zählstelle: 4508 2376	20.100	583 (2,9%)	VB 24KK
6.709	3.338	B 73	NI	Von: L 118 Nach: K 5 Abz. Altenbruch Zählstelle: 2118 0420	9.400	583 (6,2%)	VB 02KK
6.710	3.338	B 214	NI	Von: K 2 Nach: K 3 Zählstelle: 3321 0452	4.700	583 (12,4%)	
6.711	3.339	B 206	SH	Von: L 116 Nach: Hohenlockstedt Zählstelle: 2023 1145	11.200	582 (5,2%)	
6.712	3.339	B 478	NW	Von: L 317 Nach: L 312 Zählstelle: 5110 2204	9.100	582 (6,4%)	
6.713	3.339	B 1	NW	Von: K 19 Nach: K 10 Zählstelle: 4607 2201	19.400	582 (3,0%)	
6.714	3.340	B 271n	RP	Von: B 37 Nach: K 7 Zählstelle: 6515 0065	15.300	581 (3,8%)	
6.715	3.340	B 533	BY	Von: L2127 Speltenbach Nach: B12 Freyung Zählstelle: 7147 9410	10.200	581 (5,7%)	

Nr	Rang	Straße	BL	Infos	DTV	SV (SV%)	BVWP
6.716	3.340	B 243	TH	Von: L 1014 Nach: Landesgrenze Niedersachsen Zählstelle: 4429 0002	3.900	581 (14,9%)	
6.717	3.340	B 19	BY	Von: OA 9, Fischen Nach: AS Sonthofen Nord Zählstelle: 8527 9135	17.600	581 (3,3%)	VB 02KK
6.718	3.340	B 36	BW	Von: B36/K3720 Bietigheim Nach: B36/K3721 Durmersheim (süd) Zählstelle: 7015 1103	13.200	581 (4,4%)	VB 02KK
6.719	3.340	B 51	NW	Von: AS Wuppertal-Ronsdorf (A 1) Nach: L 420 Zählstelle: 4709 2201	12.100	581 (4,8%)	
6.720	3.340	B 80	TH	Von: B 4/L 1038 Nordhausen Nach: L 2076 Zählstelle: 4531 0002	8.800	581 (6,6%)	
6.721	3.340	B 57	NW	Von: KP -K14 Nach: KP -L253 Zählstelle: 5003 2202	6.600	581 (8,8%)	
6.722	3.340	B 187	ST	Von: OE Jessen Nach: L 127 Zählstelle: 4143 2105	6.600	581 (8,8%)	WB 02KK
6.723	3.340	B 54	RP	Von: L 299 Nach: Irmtraut Zählstelle: 5414 0050	4.800	581 (12,1%)	WB 02KK
6.724	3.341	B 260	HE	Von: Emd. B 275 Nach: Emd. L 3037 (Wambach) Zählstelle: 5814 0535	14.500	580 (4,0%)	VB 02KK
6.725	3.341	B 62	NW	Von: K 5 Nach: L 729 Zählstelle: 5014 2204	11.600	580 (5,0%)	
6.726	3.341	B 30	BW	Von: B30/B31 OD Friedrichshafen Nach: B30/L333 OD Lochbrücke Zählstelle: 8323 1107	18.700	580 (3,1%)	VB 04KB
6.727	3.341	B 472	BY	Von: Emd. B11, Untersteinbach Nach: Emd. St 2064, Sauersberg Zählstelle: 8234 9195	16.100	580 (3,6%)	
6.728	3.341	B 83	HE	Von: K 14/L 3203 Nach: A 49/ AS Waldau Zählstelle: 4722 0655	12.600	580 (4,6%)	
6.729	3.341	B 472	BY	Von: L 2073 Nach: MB 18 Zählstelle: 8137 9200	9.200	580 (6,3%)	
6.730	3.341	B 27	BW	Von: B 27/ L 523 Abzw. Langenelz Nach: B 27/ L 519 Buchen Süd Zählstelle: 6421 1103	8.400	580 (6,9%)	
6.731	3.341	B 247	NI	Von: Gieboldehausen Nach: Duderstadt Zählstelle: 4427 0457	6.300	580 (9,2%)	VB 02KK
6.732	3.341	B 27	BW	Von: B 27/ L 519 Buchen Süd Nach: B 27/ L 522 Buchen Mitte Zählstelle: 6421 1104	6.100	580 (9,5%)	

Nr	Rang	Straße	BL	Infos	DTV	SV (SV%)	BVWP
6.733	3.342	B 7	TH	Von: L 1016/L 1017 Nach: K 30 I Zählstelle: 4927 0051	8.900	579 (6,5%)	
6.734	3.342	B 173	SN	Von: B 173/S 194/S 208 Nach: B 173/K 7712 Zählstelle: 5046 1110	8.900	579 (6,5%)	WB 02KK
6.735	3.343	B 101	SN	Von: B 101/S 85 Nach: B 6/B 101 Meissen Zählstelle: 4846 1100	5.900	578 (9,8%)	VB 02KK
6.736	3.343	B 312	BY	Von: Landesgrenze Baden-Württemberg Nach: B 300 Zählstelle: 7926 9100	4.900	578 (11,8%)	
6.737	3.343	B 533	BY	Von: Schwarzach Nach: Lalling (2133) Zählstelle: 7144 9400	4.900	578 (11,8%)	VB 02KK
6.738	3.343	B 296	BW	Von: B295/B296 Nach: B 296/L 1357 bei Deckenpfronn Zählstelle: 7218 1104	14.100	578 (4,1%)	
6.739	3.343	B 28	BW	Von: OD-Grenze Blaustein Nach: Ulm-Söflingen Blautalbrücke Zählstelle: 7525 1102	17.000	578 (3,4%)	WB 02KK
6.740	3.343	B 253	HE	Von: Abzweig B 252 Heimbach Nach: Dainrode Zählstelle: 4919 0708	6.800	578 (8,5%)	WB 02KK
6.741	3.343	B 228	NW	Von: K 16 Nach: L 357 Zählstelle: 4708 2208	10.700	578 (5,4%)	
6.742	3.343	B 509	NW	Von: L 39 Nach: K 12 Zählstelle: 4604 2212	10.700	578 (5,4%)	
6.743	3.343	B 102	BB	Von: L 81 Nach: L 812 Zählstelle: 3943 2020	5.400	578 (10,7%)	WB 02KK
6.744	3.343	B 84	TH	Von: B 278 b. Buttlar Nach: K 1021 I Zählstelle: 5225 8405	5.300	578 (10,9%)	
6.745	3.343	B 225	NW	Von: L 798 Marl, Barkhausstraße Nach: L 638 Hertener Straße Zählstelle: 4308 2210	16.500	578 (3,5%)	
6.746	3.343	B 6	ST	Von: B 6 / OE Halle Nach: AS Halle-Trotha (A 14) Zählstelle: 4437 3012	10.500	578 (5,5%)	VB 02KB
6.747	3.343	B 266	RP	Von: Überführung Lohrsdorf Nach: Überführung Heimersheim Zählstelle: 5409 0464	7.700	578 (7,5%)	VB 02KK
6.748	3.343	B 214	NI	Von: Jeversen Nach: Marklendorf Zählstelle: 3324 0450	5.500	578 (10,5%)	
6.749	3.344	B 32	BY	Von: B 12 Hergaz Nach: St 2002 Zählstelle: 8324 9149	7.400	577 (7,8%)	WB 02KK

Nr	Rang	Straße	BL	Infos	DTV	SV (SV%)	BVWP
6.750	3.344	B 224	NW	Von: AS Velbert-Nord Nach: L 439 Zählstelle: 4608 2206	19.900	577 (2,9%)	
6.751	3.344	B 269	SL	Von: B269/L304, Thalexweiler Nach: B10/B269, Neububach Zählstelle: 6507 0341	10.300	577 (5,6%)	
6.752	3.344	B 253	HE	Von: Abzweig Holzhausen L 3090 Nach: Abzweig B 236 OU Allendorf Zählstelle: 4917 0606	6.200	577 (9,3%)	
6.753	3.345	B 43	HE	Von: Abzweig L3317 (S) Nach: Abzweig L3317 (N) Zählstelle: 5917 0730	26.200	576 (2,2%)	
6.754	3.345	B 41	RP	Von: L 167 Nach: L 172 Zählstelle: 6309 0009	8.600	576 (6,7%)	
6.755	3.345	B 51	NW	Von: L 924/L 705 Nach: K 5 Zählstelle: 4509 2213	24.000	576 (2,4%)	
6.756	3.345	B 277	HE	Von: Emd. L 3376 Nach: AS Aßlar Zählstelle: 5416 0708	18.000	576 (3,2%)	
6.757	3.345	B 471	BY	Von: AS K12 Nach: AS BAB A8 Zählstelle: 7935 9102	18.000	576 (3,2%)	
6.758	3.345	B 38	HE	Von: L 3260 Nach: L 3106 Zählstelle: 6219 0512	12.000	576 (4,8%)	
6.759	3.345	B 8	HE	Von: OE Lindenholzhausen Nach: OA Niederbrechen Zählstelle: 5614 0203	9.600	576 (6,0%)	VB 02KK
6.760	3.345	B 240	NI	Von: B 3 Eime Nach: Kreuz Eime Zählstelle: 3924 0589	9.000	576 (6,4%)	WB 02KK
6.761	3.345	B 244	NI	Von: L286 Wittingen Nach: L280 Hankensbüttel Zählstelle: 3230 0489	6.400	576 (9,0%)	WB 02KK
6.762	3.345	B 475	NW	Von: L 738 Oestinghausen Nach: L 636 Zählstelle: 4314 2228	6.400	576 (9,0%)	VB 02KK
6.763	3.345	B 185	ST	Von: L 65 Nach: B 185n b. Bernburg Zählstelle: 4236 1264	6.000	576 (9,6%)	
6.764	3.345	B 477n	NW	Von: Mannheim Nach: Niederbolheim Zählstelle: 5105 2202	6.000	576 (9,6%)	
6.765	3.345	B 465	BW	Von: Ehingen (Fischerkreuzung) Nach: B465/L231/K7335 Frankenhofen Zählstelle: 7623 1100	4.800	576 (12,0%)	WB 02KK
6.766	3.346	B 457	HE	Von: Rodheim Nach: Hungen Zählstelle: 5519 0704	7.100	575 (8,1%)	VB 24KK

Nr	Rang	Straße	BL	Infos	DTV	SV (SV%)	BVWP
6.767	3.346	B 515	NW	Von: L 682 Nach: L 537 Zählstelle: 4613 2204	7.100	575 (8,1%)	
6.768	3.346	B 110	MV	Von: Knoten DBR 20 Hohenfelde Nach: Knoten L19 Sanitz Zählstelle: 1939 1717	8.100	575 (7,1%)	
6.769	3.346	B 185	ST	Von: Baulastgrenze Nach: Dessau K 2080 Zählstelle: 4238 1388	8.100	575 (7,1%)	WB 02KK
6.770	3.346	B 22	BY	Von: A 73 suedlich Bamberg Nach: AS Bamberg Sued (L 2244) Zählstelle: 6131 9105	12.500	575 (4,6%)	
6.771	3.346	B 432	SH	Von: AS Bad Segeberg-Süd (A 21) Nach: B 206 Bad Segeberg Zählstelle: 2027 0315	12.500	575 (4,6%)	
6.772	3.346	B 65	NW	Von: KP B 65 / K 56 Nach: KP B 65 / L 803 Zählstelle: 3618 2242	11.500	575 (5,0%)	WB 02KK
6.773	3.347	B 28	BW	Von: B28/L96 Kniebis Nach: B28/L405 Kurmittelhaus Zählstelle: 7516 1100	5.800	574 (9,9%)	
6.774	3.347	B 62	HE	Von: Abzweig L 3171 Nach: OD Friedewald Zählstelle: 5124 0220	6.600	574 (8,7%)	
6.775	3.347	B 73	NI	Von: K 24 Nach: L 111 Zählstelle: 2220 0422	8.200	574 (7,0%)	WB* 02KK
6.776	3.347	B 298	BW	Von: B298/L1150 Wildgarten Nach: B 298 / L 1066 Unterrot Zählstelle: 7024 1100	4.100	574 (14,0%)	
6.777	3.347	B 105	MV	Von: Knoten L12 Bad Doberan Nach: Knoten DBR 11 Zählstelle: 1837 0021	14.000	574 (4,1%)	VB 02KK
6.778	3.347	B 13	BY	Von: AS Gollhofen (A 7) Nach: Uffenheim Zählstelle: 6427 9231	7.000	574 (8,2%)	WB 02KK
6.779	3.347	B 51	RP	Von: K 130 Abzweig. Biebelhausen Nach: B 407 Saarburg-Ost Zählstelle: 6305 0062	7.000	574 (8,2%)	
6.780	3.347	B 51	NW	Von: L 525 Nach: AS Sprockhövel (A 43) Zählstelle: 4609 2284	15.500	574 (3,7%)	
6.781	3.348	B 3	HE	Von: Nieder Wöllstadt Nach: Ober Wöllstadt Zählstelle: 5718 0304	12.200	573 (4,7%)	VB 02KK
6.782	3.348	B 266	NW	Von: L158 Nach: L471 Zählstelle: 5307 1209	12.200	573 (4,7%)	
6.783	3.348	B 101	BB	Von: Präsen, B 169 Nach: Elsterwerda, B 169 Zählstelle: 4547 2002	6.100	573 (9,4%)	VB 02KK

Nr	Rang	Straße	BL	Infos	DTV	SV (SV%)	BVWP
6.784	3.348	B 80	TH	Von: L 1015 Nach: L 1014 Zählstelle: 4528 0004	6.900	573 (8,3%)	
6.785	3.348	B 456	HE	Von: Kreuzung L 3054 Nach: Emd. K 424 / K 372 Zählstelle: 5516 0502	6.900	573 (8,3%)	
6.786	3.349	B 1	NI	Von: Hoheneggelsen Nach: Gr. Lafferde Zählstelle: 3727 0402	5.300	572 (10,8%)	WB 02KK
6.787	3.349	B 5	SH	Von: L 4 Bredstedt Nach: Bordelumfeld Zählstelle: 1319 1152	10.800	572 (5,3%)	VB 02KK
6.788	3.349	B 51	SL	Von: Kreisel Besseringen Nach: AS Merzig Schwemmlingen Zählstelle: 6505 0292	10.800	572 (5,3%)	
6.789	3.349	B 12	BY	Von: AS Weitnau Nach: Parkplatz Osterhofen Zählstelle: 8327 9120	8.800	572 (6,5%)	
6.790	3.349	B 275	HE	Von: Nider-Mockstadt Nach: Ranstadt Zählstelle: 5619 0601	8.800	572 (6,5%)	WB 02KK
6.791	3.349	B 255	RP	Von: B 8 "Hahner Kreuz" Nach: Emd. L 304 Zählstelle: 5413 0065	5.500	572 (10,4%)	VB 02KK
6.792	3.349	B 312	BW	Von: B 312/K 6737 Bernloch Nach: B 312/L 245 Zwiefalten Zählstelle: 7722 1100	4.400	572 (13,0%)	WB 02KK
6.793	3.349	B 1	ST	Von: B 1 / L 45 / Eichenbarleben Nach: B 1 / L 46 Zählstelle: 3834 5019	4.300	572 (13,3%)	
6.794	3.349	B 14	BY	Von: Hersbruck Nach: Happurg Zählstelle: 6434 9151	12.700	572 (4,5%)	
6.795	3.350	B 523	BW	Von: B27 Schwenningen-Messe Gelände Nach: AS Tuningen (A 81) Zählstelle: 7917 1103	8.400	571 (6,8%)	
6.796	3.350	B 207	SH	Von: B 208 Ratzeburg Nach: K 37 Lübeck Zählstelle: 2230 1401	11.200	571 (5,1%)	VB 02KK
6.797	3.350	B 457	HE	Von: Emd. K 227 Nach: Büdingen Zählstelle: 5720 2101	11.200	571 (5,1%)	VB 02KK
6.798	3.350	B 318	BY	Von: MB 10(Warngau) Nach: L 2573(Lochham) Zählstelle: 8136 9203	16.300	571 (3,5%)	
6.799	3.351	B 37	RP	Von: Bruch Nach: Verknüpfung Zählstelle: 6515 0062	12.400	570 (4,6%)	
6.800	3.351	B 313	BW	Von: B313/L210 Metingen Nach: B297/K1231 bei Raidwangen Zählstelle: 7421 1105	12.400	570 (4,6%)	

Nr	Rang	Straße	BL	Infos	DTV	SV (SV%)	BVWP
6.801	3.351	B 6	SN	Von: B 6/S 101 Nach: B 6/K 7260 Zählstelle: 4851 4212	9.200	570 (6,2%)	
6.802	3.351	B 109	MV	Von: Greifswald Nach: KP Anklamer Str. KP B96 Greifswald Zählstelle: 1946 0266	7.600	570 (7,5%)	
6.803	3.351	B 209	NI	Von: Walsrode Nach: Rethem Zählstelle: 3222 0440	6.000	570 (9,5%)	WB 02KK
6.804	3.351	B 466	BY	Von: Obererlbach Nach: Wassermungenau Zählstelle: 6731 9160	5.000	570 (11,4%)	WB 02KK
6.805	3.351	B 258	RP	Von: K 23 Nach: L 98 Zählstelle: 5608 0069	7.400	570 (7,7%)	
6.806	3.351	B 244	NI	Von: K25 Nach: K22 Plastau Zählstelle: 3331 0491	2.700	570 (21,1%)	
6.807	3.351	B 180	SN	Von: B 180/S 245/S 255 Nach: B 175/B 180 Waldenburg Zählstelle: 5141 1105	6.400	570 (8,9%)	
6.808	3.351	B 426	HE	Von: L 3303 Nach: Eberstadt Zählstelle: 6117 0508	8.500	570 (6,7%)	
6.809	3.352	B 6	NI	Von: Heersum Nach: Grasdorf (B 444) Zählstelle: 3826 0426	7.300	569 (7,8%)	
6.810	3.353	B 10	BW	Von: B10/B293 Berghausen Nach: B10/L563 Kleinsteinbach Zählstelle: 7017 1100	11.600	568 (4,9%)	
6.811	3.353	B 26	BY	Von: Abzweig L 2262 Trosdorf Nach: AS Bamberg-Hafen (A 70) Zählstelle: 6031 9114	14.200	568 (4,0%)	
6.812	3.353	B 1	BB	Von: AS Groß Kreutz, A 10 Nach: Groß Kreutz, L 86 Zählstelle: 3642 2010	8.000	568 (7,1%)	WB 02KK
6.813	3.353	B 103	MV	Von: Knoten L 191 AST A19 Nach: Knoten B 103 Zählstelle: 1939 1728	6.600	568 (8,6%)	
6.814	3.353	B 255	HE	Von: Knoten L 3049 Nach: Knoten L 3053 Zählstelle: 5216 0109	6.600	568 (8,6%)	
6.815	3.353	B 466	BY	Von: Wassermungenau Nach: Hergersbach Zählstelle: 6731 9161	6.600	568 (8,6%)	WB 02KK
6.816	3.354	B 470	BY	Von: AS Bad Windsheim (A 7) Nach: Burgbernheim/West Zählstelle: 6527 9100	6.100	567 (9,3%)	
6.817	3.354	A 95	BY	Von: AS Sindelsdorf (9) Nach: AS Murnau/Kochel (10) Zählstelle: 8333 9162	18.300	567 (3,1%)	

Nr	Rang	Straße	BL	Infos	DTV	SV (SV%)	BVWP
6.818	3.354	B 229	NW	Von: B 51 Lennup Nach: L 81 Zählstelle: 4809 2204	10.700	567 (5,3%)	VB 02KK
6.819	3.354	B 420	RP	Von: K 36 Nach: L 425 Zählstelle: 6115 0137	9.000	567 (6,3%)	
6.820	3.354	B 185	ST	Von: Dessau K 2080 Nach: B 187a Porst Zählstelle: 4238 1389	7.000	567 (8,1%)	
6.821	3.354	B 301	BY	Von: FS42 Kirchdorf Nach: St 2049 Mainburg Zählstelle: 7336 9320	7.000	567 (8,1%)	WB 02KK
6.822	3.354	B 303	BY	Von: Emd. ST 2195 (N STADTSTEINACH) Nach: OA STADTSTEINACH Zählstelle: 5834 9138	5.400	567 (10,5%)	VB 02KK
6.823	3.355	B 253	HE	Von: Abzweig L 3091 Dexbach Nach: Abzweig Holzhausen L 3090 Zählstelle: 5017 0607	4.800	566 (11,8%)	
6.824	3.355	B 188	ST	Von: L 27 westl. Gardelegen Nach: B 71 westl. Gardelegen Zählstelle: 3434 6905	3.800	566 (14,9%)	
6.825	3.355	B 4	SH	Von: Quickborn Nach: Hasloh Zählstelle: 2225 1144	11.100	566 (5,1%)	
6.826	3.355	B 270	RP	Von: L 472 Nach: K 6 Zählstelle: 6612 0051	11.100	566 (5,1%)	
6.827	3.355	B 210	NI	Von: Wittmund Nach: Jever Zählstelle: 2413 0491	8.200	566 (6,9%)	
6.828	3.355	B 2	BY	Von: Emd. GV-STR. "PANZERSTRASSE" Nach: Emd. B 303 (OD BAD BERNECK) Zählstelle: 5935 9109	4.100	566 (13,8%)	
6.829	3.355	B 54	RP	Von: Diez, Am Nassauer Hof Nach: Diez, Am Bahnhof Zählstelle: 5714 0046	10.100	566 (5,6%)	WB* 02KK
6.830	3.355	B 55	NW	Von: Königsdorf Nach: Horrem Zählstelle: 5006 2206	14.500	566 (3,9%)	
6.831	3.355	B 188	ST	Von: L 25 Nach: L 27 westl. Gardelegen Zählstelle: 3434 6025	6.500	566 (8,7%)	
6.832	3.355	B 327	RP	Von: A 61 AS Boppard (41) Nach: L 210 Zählstelle: 5711 0098	6.500	566 (8,7%)	
6.833	3.356	B 100	ST	Von: L 136 Nach: B 183 östl. Pouch Zählstelle: 4340 2038	5.000	565 (11,3%)	
6.834	3.357	B 175	TH	Von: Kreuz B 92 Weida Nach: K 1250 X Zählstelle: 5238 0004	6.800	564 (8,3%)	VB 02KK

Nr	Rang	Straße	BL	Infos	DTV	SV (SV%)	BVWP
6.835	3.357	B 419	SL	Von: B407/B419, Perl Nach: B406/B419, Kreisel Nennig Zählstelle: 6504 0405	5.700	564 (9,9%)	
6.836	3.357	B 472	BY	Von: B 12, AS Geisenried Nach: OAL 23, Thalhofen Zählstelle: 8229 9188	5.700	564 (9,9%)	
6.837	3.357	B 444	NI	Von: B 1 Nach: K 26, Gr. Ilsede Zählstelle: 3727 0455	9.100	564 (6,2%)	
6.838	3.357	B 3	BW	Von: B3/B35a Bruchsal Nach: B3 Zählstelle: 6817 1100	14.100	564 (4,0%)	
6.839	3.357	B 423	SL	Von: B423/L111, Schwarzenacker Nach: B423/L213, Homburg Zählstelle: 6609 0427	16.100	564 (3,5%)	VB 02KK
6.840	3.357	B 7	TH	Von: AS Ronneburg (A 4) Nach: L 2169 Zählstelle: 5139 0002	4.900	564 (11,5%)	
6.841	3.358	B 111	MV	Von: OA Wolgast (Abzw. K 26) Nach: Abzw, L 264 Zählstelle: 1949 1737	13.100	563 (4,3%)	WB 02KK
6.842	3.358	B 388	BY	Von: Emd. St2324 Nach: AS St2116 Zählstelle: 7544 9169	8.800	563 (6,4%)	
6.843	3.358	B 7	TH	Von: AS Eisenach-West (A 4) Nach: K 120 I Zählstelle: 5028 4431	9.700	563 (5,8%)	
6.844	3.358	B 112	BB	Von: Neuzelle, L 452 Nach: L 372 Zählstelle: 3853 2001	9.700	563 (5,8%)	VB 02KK
6.845	3.358	B 70	NW	Von: Bauamtsgrenze Nach: L 582 Zählstelle: 3809 1303	2.900	563 (19,4%)	WB 02KK
6.846	3.358	B 327	RP	Von: A 61 AS Koblenz/Waldesch (40) Nach: K 71 Pfaffenheck Zählstelle: 5711 0075	7.500	563 (7,5%)	
6.847	3.359	B 109	BB	Von: B 273 Nach: L 29 Zählstelle: 3246 2002	7.300	562 (7,7%)	
6.848	3.359	B 327	RP	Von: K 110 Ehr Nach: K 96 Halsenbach Zählstelle: 5811 7097	7.700	562 (7,3%)	
6.849	3.359	B 299	BY	Von: GEBENBACH N Nach: GROSSCHOENBRUNN (Seugast) Zählstelle: 6437 9104	4.100	562 (13,7%)	
6.850	3.359	B 2	BB	Von: Michendorf Nach: OE Potsdam Zählstelle: 3644 2060	11.700	562 (4,8%)	
6.851	3.359	B 41	SL	Von: B41/L133, Hofeld-Mauschbach Nach: B41/L320, Namborn Zählstelle: 6408 0260	10.800	562 (5,2%)	

Nr	Rang	Straße	BL	Infos	DTV	SV (SV%)	BVWP
6.852	3.359	B 175	SN	Von: B 175/S 200 Nach: B 107/B 175/S 250 Rochlitz Zählstelle: 4943 1102	5.200	562 (10,8%)	WB 02KK
6.853	3.359	B 246a	ST	Von: L 24 Seehausen Nach: L 103 Siegersleben Zählstelle: 3833 5413	4.800	562 (11,7%)	
6.854	3.360	B 313	BW	Von: B313/K8279 bei Engelswies Nach: B313/L456 bei Sigmaringen Zählstelle: 7921 1115	6.100	561 (9,2%)	WB 02KK
6.855	3.360	B 216	NI	Von: Dahlenburg (Gewerbegebiet) Nach: Dahlenburg (O), (L 232) Zählstelle: 2830 4714	5.100	561 (11,0%)	VB 02KK
6.856	3.360	B 221	NW	Von: L 230 Heinsberg Nach: K 5 Heinsberg Zählstelle: 4902 2203	7.100	561 (7,9%)	
6.857	3.360	B 304	BY	Von: Heidenpoint Nach: Freilassing/Süd Zählstelle: 8143 9203	7.100	561 (7,9%)	
6.858	3.360	B 423	RP	Von: L 367 Nach: B 420 Altenglan Zählstelle: 6410 0098	8.900	561 (6,3%)	
6.859	3.360	B 1	ST	Von: B 1 / L 47 / Irxleben Nach: B 1 / L 48 Zählstelle: 3834 5017	9.500	561 (5,9%)	
6.860	3.361	B 19	BW	Von: Kreuzung B 19 -L 1025 -K 2312 Nach: Kreuzung B 19 -B 290 bei Bad Mergentheim Zählstelle: 6524 1100	8.000	560 (7,0%)	VB 02KK
6.861	3.361	B 169	SN	Von: B 169/B 180 Frankenberg Nach: B 169/K 8232/S 203 Zählstelle: 5044 1107	8.000	560 (7,0%)	
6.862	3.362	B 216	NI	Von: Nahrendorf (K 25) Nach: Göhrde (L 253) Zählstelle: 2831 4721	4.700	559 (11,9%)	WB 02KK
6.863	3.362	B 109	MV	Von: Knotenpunkt K 52 Nach: OVP Ducherow Zählstelle: 2248 1723	6.500	559 (8,6%)	
6.864	3.362	B 248	NI	Von: Lübbow (L 262) Nach: Lüchow (SO), (B 493) Zählstelle: 3033 3364	6.500	559 (8,6%)	VB 02KK
6.865	3.362	B 299	BY	Von: St 2232 Nach: St 2233 Neustadt a. d. Donau Zählstelle: 7136 9220	6.500	559 (8,6%)	
6.866	3.362	B 57	NW	Von: L 8 Nach: B 67 b. Kehrum Zählstelle: 4204 2209	8.100	559 (6,9%)	
6.867	3.362	B 98	SN	Von: B 98/S 116 Nach: B 98/K 7247/S 154 Zählstelle: 4952 1103	8.100	559 (6,9%)	
6.868	3.362	B 2	BY	Von: Kleingeschaidt Nach: Eschenau Zählstelle: 6433 9114	14.700	559 (3,8%)	VB 02KK

Nr	Rang	Straße	BL	Infos	DTV	SV (SV%)	BVWP
6.869	3.362	B 297	BW	Von: B 297/K 1243 Nürtingen Nach: AS Kirchheim (Teck)-West (A 8) Zählstelle: 7322 1102	13.300	559 (4,2%)	
6.870	3.362	B 255	HE	Von: Petersburg Gladenbach Nach: Emd. B 453 Zählstelle: 5217 0111	11.400	559 (4,9%)	WB 02KK
6.871	3.363	B 96	SN	Von: B 96/K 8674 Nach: B 96/S 151 Zählstelle: 4953 1102	9.000	558 (6,2%)	
6.872	3.363	B 185	ST	Von: L 149 Kleinpaschleben Nach: L 73 Zählstelle: 4237 1256	6.200	558 (9,0%)	
6.873	3.363	B 466	BW	Von: B466/L1070 bei Ohmenheim Nach: B466 Landesgr. Bayern Ederheim Zählstelle: 7128 1101	3.600	558 (15,5%)	
6.874	3.363	B 57	NW	Von: Stadt Krefeld OD Nach: Zählstelle: 4605 2223	16.900	558 (3,3%)	
6.875	3.363	B 207	SH	Von: K 8 Nach: B 75 Lübeck Zählstelle: 2130 0208	16.400	558 (3,4%)	
6.876	3.364	B 235	NW	Von: AS Castrop-Rauxel (A 42) Nach: Castrop-Rauxel, Ohmstraße Zählstelle: 4409 2217	23.200	557 (2,4%)	
6.877	3.364	B 4	BY	Von: AS Breitenguessbach Sued Nach: AS Breitenguessbach Nord Zählstelle: 6031 9101	11.600	557 (4,8%)	
6.878	3.364	B 475	NW	Von: L 736 Nach: L 822 Lippborg Zählstelle: 4314 2221	6.400	557 (8,7%)	
6.879	3.364	B 199	SH	Von: Wallsbüll Nach: Gottrupel Zählstelle: 1221 1127	12.100	557 (4,6%)	
6.880	3.364	B 51	SL	Von: B51, Landesgrenze RP Nach: B51/L176, Mettlach Zählstelle: 6405 0678	4.600	557 (12,1%)	
6.881	3.365	B 1	BB	Von: OA Brandenburg Nach: Plaue, L 962 Zählstelle: 3540 2020	10.700	556 (5,2%)	
6.882	3.365	B 86	TH	Von: L 1215 Nach: L 2296 Zählstelle: 4633 0204	5.400	556 (10,3%)	
6.883	3.365	B 18	BW	Von: B18/B32 Wangen Nach: AS Wangen-Nord (A 96) Zählstelle: 8225 1100	8.300	556 (6,7%)	
6.884	3.365	B 190	ST	Von: L 1 Nach: L 5 Zählstelle: 3134 6043	4.000	556 (13,9%)	VB 02KK
6.885	3.365	B 266	NW	Von: Wallenthal Nach: Gemünd Zählstelle: 5405 1209	10.900	556 (5,1%)	

Nr	Rang	Straße	BL	Infos	DTV	SV (SV%)	BVWP
6.886	3.365	B 477	NW	Von: L 142 Nach: L 154 Zählstelle: 4806 2210	10.900	556 (5,1%)	
6.887	3.366	B 234	NW	Von: L 702 Nach: L 527n Zählstelle: 4609 2258	9.100	555 (6,1%)	
6.888	3.366	B 1	ST	Von: B 1 / L 46 Nach: B 1 / L 47 / Irxleben Zählstelle: 3834 5018	6.100	555 (9,1%)	
6.889	3.366	B 3	BW	Von: B3/L112 bei Denzlingen Nach: B3/L186 Emmendingen Zählstelle: 7913 1107	15.000	555 (3,7%)	
6.890	3.366	B 32	BW	Von: B 32/L 442 Hausen Nach: B 32 OD-Grenze Burladingen Zählstelle: 7720 1100	7.500	555 (7,4%)	WB 02KK
6.891	3.366	B 107	SN	Von: A 4 AS Chemnitz-Glösa (70) Nach: B 107/K 8250 Zählstelle: 5043 1104	7.600	555 (7,3%)	
6.892	3.366	B 18	BW	Von: AS Leutkirch-Süd (A 96) Nach: B18/K7906 Leutkirch Zählstelle: 8126 1100	7.300	555 (7,6%)	
6.893	3.366	B 175	SN	Von: B 175/S 36 Nossen Nach: A 14 AS Nossen-Nord (36) Zählstelle: 4945 1100	3.800	555 (14,6%)	
6.894	3.366	B 1	ST	Von: B 1 / K 1215 Nach: AS Burg-Zentrum (A 2) Zählstelle: 3736 5013	9.400	555 (5,9%)	
6.895	3.366	B 105	MV	Von: Abzw, L 22 Nach: Krzgz, L 23 Zählstelle: 1642 0091	5.900	555 (9,4%)	
6.896	3.367	B 8	BY	Von: AS Plattling-West (A 92) Nach: OA Plattling Zählstelle: 7243 9100	6.600	554 (8,4%)	
6.897	3.367	B 178	SN	Von: B 178/S 144 Nach: B 178/S 143 Zählstelle: 4954 1101	9.900	554 (5,6%)	VB 02KK
6.898	3.367	B 56	NW	Von: Essig Nach: Kuchenheim Zählstelle: 5307 2205	8.400	554 (6,6%)	VB 02KK
6.899	3.367	B 247	TH	Von: B 247 Ende GVF Nach: L 2123 Zählstelle: 5030 0003	8.400	554 (6,6%)	WB 24KK
6.900	3.367	B 494	NI	Von: L 479 Nach: K40 Zählstelle: 3726 0572	8.400	554 (6,6%)	
6.901	3.367	B 104	MV	Von: Cambs L 101 Nach: Emd. L 09 Zählstelle: 2235 1709	5.600	554 (9,9%)	
6.902	3.367	B 198	MV	Von: Knotenpunkt L 241 Nach: Kambser Kreuzung Zählstelle: 2641 0027	2.900	554 (19,1%)	

Nr	Rang	Straße	BL	Infos	DTV	SV (SV%)	BVWP
6.903	3.367	B 426	HE	Von: BAB A 67 Nach: Hahn, Eschollbrückerstr. Zählstelle: 6117 0506	7.800	554 (7,1%)	
6.904	3.367	B 22	BY	Von: Emd. ST 2163 (W BAYREUTH) Nach: OA BAYREUTH Zählstelle: 6035 9120	17.300	554 (3,2%)	
6.905	3.367	B 509	NW	Von: L 444 Nach: L 361 Zählstelle: 4604 2216	12.300	554 (4,5%)	
6.906	3.368	B 2	BY	Von: AS K2(Mammendorf) Nach: AS K3(Hattenhofen) Zählstelle: 7732 9200	7.900	553 (7,0%)	WB 02KK
6.907	3.368	B 89	BY	Von: Landesgrenze Thüringen Nach: Emd. St2708 Zählstelle: 5733 9208	5.700	553 (9,7%)	
6.908	3.368	B 14	BW	Von: Abz. B462/14 Nach: B14/K5563 Epfendorf Zählstelle: 7817 1109	8.500	553 (6,5%)	
6.909	3.368	B 88	TH	Von: L 2148 Crawinkel Nach: L 2148 Ohrdruf Zählstelle: 5130 0001	8.500	553 (6,5%)	WB 02KK
6.910	3.368	B 112	BB	Von: L 37 Nach: Ziltendorf, L 372 Zählstelle: 3753 2001	8.500	553 (6,5%)	
6.911	3.368	B 274	RP	Von: Kreisel Nastätten Nach: Hahnenmühle Nastätten Zählstelle: 5813 0282	8.500	553 (6,5%)	
6.912	3.369	B 455	HE	Von: Emd. L 3037 Nach: Emd. L 3039 Zählstelle: 5915 0635	26.300	552 (2,1%)	
6.913	3.369	A 270	HB	Von: AS Bremen-Farge (1) Nach: AS Bremen-Lüssum (2) Zählstelle: 2817 0254	13.800	552 (4,0%)	
6.914	3.369	B 3	BW	Von: K5348 Anfang Str. Nach: B3/B36 Lahr Zählstelle: 7712 1100	13.800	552 (4,0%)	
6.915	3.369	B 51	NW	Von: Kreuzweingarten Nach: Iversheim Zählstelle: 5406 2202	12.000	552 (4,6%)	
6.916	3.369	B 441	NI	Von: Landesgrenze NRW Nach: Lankreisgrenze Hannover Zählstelle: 3521 0470	8.000	552 (6,9%)	
6.917	3.369	B 101	SN	Von: B 101/S 268 Nach: B 101/S 267 Zählstelle: 5443 1101	6.900	552 (8,0%)	WB 02KK
6.918	3.370	B 13	BY	Von: AS L2070 Sauerlach Nach: AS K7 Landkreisgrenze Zählstelle: 8035 9100	10.600	551 (5,2%)	
6.919	3.370	B 57	NW	Von: L 46 Nach: L 127 Zählstelle: 4803 2201	10.600	551 (5,2%)	

Nr	Rang	Straße	BL	Infos	DTV	SV (SV%)	BVWP
6.920	3.370	B 256	NW	Von: Sengelbusch Nach: Sotterbach Zählstelle: 5011 2208	10.600	551 (5,2%)	
6.921	3.370	B 269	SL	Von: AS Tholey (A 1) Nach: B269/L304, Thalexweiler Zählstelle: 6507 0365	10.600	551 (5,2%)	
6.922	3.370	A 94	BY	Von: AS Neuötting (23) Nach: AS Neuötting-Ost (24) Zählstelle: 7742 9101	5.300	551 (10,4%)	
6.923	3.370	B 96	SN	Von: B 96/S 101 Nach: B 96/K 9219 Zählstelle: 4651 1101	5.300	551 (10,4%)	
6.924	3.370	B 249	TH	Von: L 2091/K 50 L Thalebra Nach: L 2085, Graß Zählstelle: 4630 0149	5.300	551 (10,4%)	
6.925	3.370	B 255	RP	Von: B 255 nördl. Rennerod Nach: Rehe, Landesgrenze Hessen Zählstelle: 5314 0070	5.200	551 (10,6%)	WB 02KK
6.926	3.370	B 3	BW	Von: B3/L623 Karlsruhe-Wolfartsweier Nach: B3/L559 Weingarten Zählstelle: 6916 1100	16.700	551 (3,3%)	
6.927	3.370	B 185	ST	Von: AS Dessau-Ost (A 9) Nach: OA Dessau Zählstelle: 4139 2087	14.500	551 (3,8%)	
6.928	3.370	B 107	SN	Von: B 107/B 176 Colditz Nach: B 107/K 8339 Zählstelle: 4842 1101	5.800	551 (9,5%)	WB 02KK
6.929	3.370	B 71	NI	Von: B 71/B 74 Nach: OD Basdahl L 122 N Zählstelle: 2519 0433	2.900	551 (19,0%)	
6.930	3.370	B 49	RP	Von: "Steilstrecke" Nach: "Horresser Stock" Zählstelle: 5512 0027	15.300	551 (3,6%)	
6.931	3.370	B 106	MV	Von: Kreuzung L031 Nach: Abzweig B208 Zählstelle: 2234 1707	10.200	551 (5,4%)	
6.932	3.370	B 8	NW	Von: L 458 Nach: K 16 Zählstelle: 4103 2209	8.100	551 (6,8%)	
6.933	3.370	A 20	MV	Von: AS Pasewalk-Nord (35) Nach: AS Pasewalk-Süd (36) Zählstelle: 2549 0052	6.800	551 (8,1%)	
6.934	3.370	B 492	BW	Von: B492/L1079 Abzw. Giengen Nach: B492/L1083 bei Hermaringen Zählstelle: 7327 1108	5.400	551 (10,2%)	
6.935	3.371	B 49	RP	Von: K 23 Ri. Wittlich Nach: K 24 Ri. Bombogen Zählstelle: 6007 0016	12.800	550 (4,3%)	
6.936	3.371	B 256	NW	Von: Pochwerk Nach: Derschlag Zählstelle: 4911 2212	12.800	550 (4,3%)	WB 02KK

Nr	Rang	Straße	BL	Infos	DTV	SV (SV%)	BVWP
6.937	3.371	B 317	BW	Von: B317/L146 Mambach Nach: B317/L142 bei Aitern Zählstelle: 8213 1100	8.600	550 (6,4%)	WB 02KK
6.938	3.371	B 466	BW	Von: B466/L1165 Sontheimer Wirtshäusle Nach: B466/L1163 Abzw. Steinheim Zählstelle: 7326 1102	8.600	550 (6,4%)	
6.939	3.371	B 109	MV	Von: A 20 AS Pasewalk-Süd Nach: OE Pasewalk Zählstelle: 2549 0241	6.400	550 (8,6%)	
6.940	3.371	B 294	BW	Von: B294/L405 Nordumgehung Nach: B294/L409 Obermusbach Zählstelle: 7516 1102	6.400	550 (8,6%)	
6.941	3.371	B 269	RP	Von: K 49 Nach: K 15 Zählstelle: 6208 0071	4.300	550 (12,8%)	
6.942	3.371	A 29	NI	Von: AS Wilhelmshaven (3) Nach: AS Fedderwarden (4) Zählstelle: 2414 0132	10.000	550 (5,5%)	
6.943	3.371	B 112	BB	Von: Markendorf, B 87 Nach: AS Frankfurt (Oder)-West, A 12 Zählstelle: 3652 2004	5.500	550 (10,0%)	VB 02KK
6.944	3.371	B 247	TH	Von: L 2038 Nach: K 2010 K Zählstelle: 4728 0040	5.500	550 (10,0%)	
6.945	3.371	B 14	BY	Von: HIRSCHAU W Nach: GEBENBACH (Hahnbach) Zählstelle: 6437 9101	5.000	550 (11,0%)	
6.946	3.371	B 236	NW	Von: L 656 Nach: L 530 Zählstelle: 4712 2215	5.000	550 (11,0%)	WB 02KK
6.947	3.371	B 466	BW	Von: B466/K3301 Abzw. Hohlenstein Nach: B466/L1070 bei Ohmenheim Zählstelle: 7228 1100	4.400	550 (12,5%)	
6.948	3.372	B 224	NW	Von: B 58 Grenze NL Nach: Bochum Grenze NL Coesfeld Zählstelle: 4207 2201	8.200	549 (6,7%)	
6.949	3.372	B 22	BY	Von: AS ST 2184 (ZEULENREUTH) Nach: KRZ ST 2168 / ST 2665 Zählstelle: 6137 9123	6.700	549 (8,2%)	
6.950	3.372	B 107	SN	Von: B 107/S 47 Nach: B 6/B 107 Bennewitz Zählstelle: 4642 1101	6.100	549 (9,0%)	WB 02KK
6.951	3.372	B 312	BW	Von: B 312/B 313 Engstingen Nach: B 312/K 6737 Bernloch Zählstelle: 7621 1103	6.100	549 (9,0%)	WB 02KK
6.952	3.372	B 452	HE	Von: Abzweig L 3403 Nach: OD Eschwege Zählstelle: 4826 0111	11.200	549 (4,9%)	VB 02KK
6.953	3.372	B 477	NW	Von: Blatzheim Nach: Nörvenich Zählstelle: 5105 2203	5.600	549 (9,8%)	VB 02KK

Nr	Rang	Straße	BL	Infos	DTV	SV (SV%)	BVWP
6.954	3.372	B 54	RP	Von: Diez, Am Bahnhof Nach: Diez, Schiesheimer Mühle Zählstelle: 5714 0045	5.900	549 (9,3%)	WB* 02KK
6.955	3.373	B 26	BY	Von: HAS 33 b. Dippach Nach: Abzweig L 2262 Trosdorf Zählstelle: 6030 9100	8.300	548 (6,6%)	
6.956	3.373	B 209	NI	Von: Walsrode Nach: Kirchboitzen Zählstelle: 3123 0448	6.600	548 (8,3%)	
6.957	3.373	B 294	BW	Von: B294/L409 Obermusbach Nach: B294/L409 Krähenhart Zählstelle: 7416 1104	7.400	548 (7,4%)	
6.958	3.373	B 327	RP	Von: L 207 Udenhausen Nach: L 209 Buchholz Zählstelle: 5711 0099	7.400	548 (7,4%)	
6.959	3.373	B 96	SN	Von: B 96/S 152 Nach: B 96/S 115 Zählstelle: 4952 1101	7.300	548 (7,5%)	
6.960	3.374	B 2	BY	Von: Poecking Süd Nach: AS L2067(Traubing) Zählstelle: 8033 9201	11.900	547 (4,6%)	
6.961	3.374	A 7	BY	Von: AS Nesselwang (138) Nach: Anschluss OAL 1 Zählstelle: 8329 9001	9.600	547 (5,7%)	
6.962	3.374	B 13	BY	Von: St 2216 Nach: St 2047 Zählstelle: 7032 9100	4.800	547 (11,4%)	WB 02KK
6.963	3.374	B 430	SH	Von: Neumünster Nach: A 7 AS Neumünster-Mitte (15) Zählstelle: 1925 0728	14.400	547 (3,8%)	
6.964	3.374	B 92	TH	Von: L 1085 Nach: L 1083 Zählstelle: 5238 0003	7.200	547 (7,6%)	
6.965	3.374	B 408	NI	Von: AS Haren (Ems) (A 31) Nach: L 48 Zählstelle: 3109 0455	7.200	547 (7,6%)	
6.966	3.375	B 216	NI	Von: Metzingen (L 255) Nach: Tripkau (L 231, B 248) Zählstelle: 2832 0474	4.300	546 (12,7%)	
6.967	3.375	B 235	NW	Von: Herne, Engelsburgplatz Nach: AS Castrop-Rauxel (A 42) Zählstelle: 4409 2222	19.500	546 (2,8%)	
6.968	3.375	B 10	BW	Von: B10/L563 Kleinsteinbach Nach: B10/L570 Wilferdingen Nord Zählstelle: 7017 1101	14.000	546 (3,9%)	
6.969	3.375	B 22	BY	Von: Emd. KR. BT 17 (LEHEN) Nach: Emd. KR. BT 3 (SEYBOTHENREUTH) Zählstelle: 6035 9165	8.400	546 (6,5%)	VB 02KK
6.970	3.375	B 184	SN	Von: B 2/B 184 Nach: B 184/S 8 Zählstelle: 4540 1103	7.800	546 (7,0%)	

Nr	Rang	Straße	BL	Infos	DTV	SV (SV%)	BVWP
6.971	3.375	B 55	NW	Von: KP -L264 Nach: KP -L12 Zählstelle: 5004 2210	6.500	546 (8,4%)	
6.972	3.375	B 85	TH	Von: K 1120 U Nach: L 1050 Zählstelle: 5233 0001	6.500	546 (8,4%)	
6.973	3.375	B 19	BY	Von: Euerhausen Nach: Bauamtsgrenze Zählstelle: 6325 9100	6.000	546 (9,1%)	VB 02KK
6.974	3.375	B 19	BW	Von: B19/K3320 Hüttlingen Kirche Nach: B19/L1075 KV Abtsgmünd Zählstelle: 7126 1102	5.200	546 (10,5%)	
6.975	3.375	B 236	HE	Von: Münchhausen Nach: Battenberg Zählstelle: 4918 0603	4.200	546 (13,0%)	
6.976	3.375	B 14	BW	Von: B19/B14 (Autobahnzubringer) Nach: AS Schwäbisch Hall (A 6) Zählstelle: 6824 1109	2.100	546 (26,0%)	VB 24KK
6.977	3.375	A 7	BY	Von: AS Oy-Mittelberg (137) Nach: AS Nesselwang (138) Zählstelle: 8328 9001	10.300	546 (5,3%)	
6.978	3.375	B 2	BY	Von: Abzweig L 2740 Nach: Forth Abzweig L 2191 b. Graefenberg Zählstelle: 6333 9100	10.300	546 (5,3%)	
6.979	3.375	B 87	TH	Von: Oberroßla Nach: Rödigsdorf Zählstelle: 4934 0004	10.300	546 (5,3%)	
6.980	3.375	B 248	NI	Von: L 614 Nach: L 615 Zählstelle: 3828 0465	6.200	546 (8,8%)	
6.981	3.376	B 28	BW	Von: Zainingen Nach: B28/L230 bei Heroldstatt Zählstelle: 7523 1100	5.400	545 (10,1%)	WB 02KK
6.982	3.376	B 32	BW	Von: B32/K4764 Isenburg Nach: B32/L395 Unterm Wiesenhag Zählstelle: 7518 1107	11.600	545 (4,7%)	
6.983	3.376	B 472	BY	Von: Bauamtsgrenze Kempten Nach: Emd. WM 3 Zählstelle: 8130 9184	5.800	545 (9,4%)	
6.984	3.376	B 268	SL	Von: B268/L369, Losheim am See Nach: B268/L148, Kreisel Nunkirchen Zählstelle: 6506 0318	9.400	545 (5,8%)	
6.985	3.376	B 474	NW	Von: K 63 Nach: K 17 Zählstelle: 3907 2405	9.400	545 (5,8%)	
6.986	3.376	B 169	SN	Von: B 169/S 89 Nach: B 169/K 8580/S 90 Zählstelle: 4646 1101	4.700	545 (11,6%)	VB 02KK
6.987	3.376	B 327	RP	Von: L 150 Nach: L 154 Zählstelle: 6208 0118	4.700	545 (11,6%)	

Nr	Rang	Straße	BL	Infos	DTV	SV (SV%)	BVWP
6.988	3.376	B 10	SL	Von: B10/B269, Neububach Nach: B10/B269, Neububach Zählstelle: 6507 0376	6.900	545 (7,9%)	
6.989	3.376	B 44	HE	Von: Stockstadt Nach: Erfelden Zählstelle: 6116 0105	6.900	545 (7,9%)	
6.990	3.376	B 66	NW	Von: Ende OD Lemgo Nach: L961 Zählstelle: 3919 2429	9.900	545 (5,5%)	
6.991	3.376	B 275	HE	Von: Emd. L 3187 Nach: Emd. L 3189 Nieder Florstadt Zählstelle: 5619 0315	9.900	545 (5,5%)	WB 02KK
6.992	3.376	B 96	BB	Von: L 56 Luckau, B 87n, Langeng. Nach: Zählstelle: 4248 2001	5.500	545 (9,9%)	
6.993	3.376	B 104	MV	Von: Klueß Emd. B 103 Nach: AS Güstrow (A 19) Zählstelle: 2239 1713	5.500	545 (9,9%)	VB 02KK
6.994	3.376	B 412	RP	Von: L 114 Weibern Nach: L 114 Abfahrt Wehr Zählstelle: 5509 0515	5.500	545 (9,9%)	
6.995	3.377	B 318	BY	Von: Gmund Nach: Duernbach Zählstelle: 8236 9204	17.000	544 (3,2%)	WB 02KK
6.996	3.377	B 28	BW	Von: OD Grenze Gerhausen Nach: B28/K7387 bei Arnegg Zählstelle: 7524 1101	8.000	544 (6,8%)	WB 02KK
6.997	3.377	B 167	BB	Von: Zerpenschleuse, B 109 Nach: Hammer, L 212 Zählstelle: 3147 2003	3.200	544 (17,0%)	
6.998	3.377	B 85	BY	Von: Emd. KC1 Nach: Emd. St2209 (Steinbach am Wald) Zählstelle: 5534 9100	3.600	544 (15,1%)	
6.999	3.378	B 71	NI	Von: Groß Süstedt (L 233) Nach: Hansen (K 8) Zählstelle: 3028 4351	3.800	543 (14,3%)	
7.000	3.378	B 431	SH	Von: Landesgrenze HH Nach: Wedel Zählstelle: 2424 0621	14.300	543 (3,8%)	VB 02KK
7.001	3.378	B 313	BW	Von: B14/B313/K6180 Hindelwangen Nach: B313/K6180 Mühligen Zählstelle: 8120 1103	5.600	543 (9,7%)	
7.002	3.378	B 46	HE	Von: Offenbacher Nach: Gravenbruch B459 Zählstelle: 5918 6212	18.100	543 (3,0%)	
7.003	3.378	B 16	BY	Von: OD Krumbach (B 300) Nach: Ellzee (GZ 1) Zählstelle: 7728 9138	6.100	543 (8,9%)	WB 02KK
7.004	3.378	B 317	BW	Von: B317/L142 bei Aitern Nach: B317/L126 Todtnau Zählstelle: 8113 1101	8.900	543 (6,1%)	

Nr	Rang	Straße	BL	Infos	DTV	SV (SV%)	BVWP
7.005	3.378	B 38	HE	Von: Amtsgrenze Nach: Groß Bieberau Zählstelle: 6219 0581	11.800	543 (4,6%)	WB 02KK
7.006	3.378	B 260	HE	Von: Emd. L 3455 Nach: Emd. L 3456 Zählstelle: 5814 0515	11.800	543 (4,6%)	
7.007	3.378	B 227	NW	Von: Essen, Grimbergstraße B 226 Nach: Essen, Willy-Brandt-Allee Zählstelle: 4408 2461	20.100	543 (2,7%)	VB 24KK
7.008	3.378	B 247	TH	Von: K 2170 G Nach: B 80 Leinefelde Zählstelle: 4627 0014	6.700	543 (8,1%)	
7.009	3.378	B 455	HE	Von: Königstein B8 Nach: Kronberg L3005 Zählstelle: 5816 0725	21.700	543 (2,5%)	
7.010	3.378	B 249	HE	Von: Abzweig L 3244 Nach: Abzweig B 250 Zählstelle: 4827 0505	3.100	543 (17,5%)	VB 02KK
7.011	3.379	B 45	HE	Von: K 46 Nach: OA Erbach Zählstelle: 6319 0206	11.300	542 (4,8%)	VB 02KK
7.012	3.379	B 264	NW	Von: L12 Nach: L12 Langerwehe Zählstelle: 5104 2211	11.300	542 (4,8%)	
7.013	3.379	B 96	BB	Von: Neuhof Nach: Wünsdorf, L 74 Zählstelle: 3846 2020	4.800	542 (11,3%)	
7.014	3.379	B 175	TH	Von: K 1220 X Nach: B 2 b. Großebersdorf Zählstelle: 5237 0007	4.800	542 (11,3%)	VB 02KK
7.015	3.379	B 39	RP	Von: K 16 Nach: K 4 Zählstelle: 6614 0086	13.900	542 (3,9%)	WB 02KK
7.016	3.379	B 54	HE	Von: KP Holzackerhäuschen Wiesbaden Nach: Emd. L 3032 Hahn Zählstelle: 5815 0313	13.900	542 (3,9%)	
7.017	3.379	B 15	BY	Von: St 2181 südwestl. Schönficht Nach: St 2170 bei Schönficht Zählstelle: 6139 9104	4.200	542 (12,9%)	
7.018	3.379	B 430	SH	Von: L 127 Nach: A 23 AS Schenefeld (7) Zählstelle: 1922 0208	8.600	542 (6,3%)	
7.019	3.379	B 2	ST	Von: B 2 / LG TH Nach: B 2 / 2. K 2214 (nach Golben) Zählstelle: 4938 3897	6.300	542 (8,6%)	
7.020	3.379	B 294	BW	Von: B294/L460/K4745 Lauterbad Nach: B28/B294 Bacherkreuzung Zählstelle: 7516 1117	9.500	542 (5,7%)	
7.021	3.380	B 27	NI	Von: Ortsmitte Bad Lauterberg Nach: Ortsende Bad Lauterberg Zählstelle: 4328 0455	12.300	541 (4,4%)	WB 02KK

Nr	Rang	Straße	BL	Infos	DTV	SV (SV%)	BVWP
7.022	3.380	B 76	SH	Von: Fahrdorf Nach: Schleswig Zählstelle: 1423 0605	12.300	541 (4,4%)	
7.023	3.380	B 62	HE	Von: Eckelshausen Nach: Abzw. Friedensdorf Zählstelle: 5117 0117	8.200	541 (6,6%)	VB 02KK
7.024	3.380	B 56	NW	Von: L163 Nach: L493 Zählstelle: 5307 2212	10.400	541 (5,2%)	
7.025	3.380	B 216	NI	Von: Dahlenburg (W), (L 232) Nach: Dahlenburg (Gewerbegebiet) Zählstelle: 2830 4713	5.200	541 (10,4%)	VB 02KK
7.026	3.380	B 265	NW	Von: Hürth Nach: Erftstadt-Lechenich Zählstelle: 5106 2210	15.900	541 (3,4%)	
7.027	3.380	B 56n	NW	Von: Zülpich -Am Siechhaus Nach: AS Euskirchen (A 1) Zählstelle: 5306 2221	5.100	541 (10,6%)	
7.028	3.380	B 221	NW	Von: K 5 Heinsberg Nach: L 117 Heinsberg Zählstelle: 4902 2202	10.600	541 (5,1%)	VB 02KK
7.029	3.380	B 533	BY	Von: L2134 Freundorf Nach: B85 Zehrermuehle Zählstelle: 7145 9530	5.300	541 (10,2%)	
7.030	3.380	B 39	BW	Von: B39/K9556 HN-Kirchhausen Nach: B39/K9558 bei HN-Kirchhausen Zählstelle: 6820 1101	11.500	541 (4,7%)	
7.031	3.380	B 216	NI	Von: Dahlenburg (O), (L 232) Nach: Nahrendorf (K 25) Zählstelle: 2830 4715	4.700	541 (11,5%)	VB 02KK
7.032	3.381	B 103	BB	Von: AS Meyenburg (A 24) Nach: Landesgrenze MV Zählstelle: 2739 2050	3.700	540 (14,6%)	WB 02KK
7.033	3.381	B 2	BY	Von: Emd. B472 W Nach: Kreisverkehr südlich Weilheim Zählstelle: 8233 9114	10.000	540 (5,4%)	
7.034	3.381	B 26	BY	Von: O HOESBACH in Ri AS BAB A3 (Ri Osten) Nach: O HOESBACH in Ri Ortsmitte/A'burg Zählstelle: 5921 9203	10.000	540 (5,4%)	
7.035	3.381	B 388	BY	Von: St 2087 Velden Nach: LA 1 Zählstelle: 7639 9382	5.000	540 (10,8%)	
7.036	3.381	B 225	NW	Von: K 46 Marl, Westerholter Weg Nach: L 511 Hertener Straße Zählstelle: 4309 2300	18.000	540 (3,0%)	
7.037	3.381	B 223	NW	Von: L 615 Oberhausen, Hauptstraße Nach: L 462 Oberhausen, Dinslakener Straße Zählstelle: 4307 2399	12.000	540 (4,5%)	
7.038	3.381	B 85	TH	Von: Kreuz B 7 Weimar Nach: L 2159/K 3050 S Zählstelle: 4934 0001	9.000	540 (6,0%)	WB 24KK

Nr	Rang	Straße	BL	Infos	DTV	SV (SV%)	BVWP
7.039	3.381	B 221	NW	Von: K 20 Nach: L 387 Zählstelle: 4703 2215	9.000	540 (6,0%)	
7.040	3.381	B 65	NI	Von: Dungenbeck Nach: K71 Zählstelle: 3727 0432	7.600	540 (7,1%)	WB 02KK
7.041	3.381	B 426	HE	Von: Hahn, Eschollbrückerstr. Nach: L 3303 Zählstelle: 6117 0507	7.600	540 (7,1%)	
7.042	3.381	B 56	NW	Von: L 227 Nach: L 272 Zählstelle: 5002 2201	8.300	540 (6,5%)	VB 02KK
7.043	3.381	B 254	HE	Von: B 253 Nach: K 12 Zählstelle: 4922 0153	6.500	540 (8,3%)	WB 02KK
7.044	3.382	B 2	BY	Von: Emd. HO2 Nach: Landesgrenze Zählstelle: 5637 9105	3.100	539 (17,4%)	
7.045	3.382	B 2	BY	Von: AS L2563(Neusoecking S) Nach: Poecking Nord Zählstelle: 8033 9203	15.400	539 (3,5%)	
7.046	3.382	B 17	BY	Von: B 16 Nach: St 2008 Zählstelle: 8430 9130	15.400	539 (3,5%)	
7.047	3.382	B 202	SH	Von: Emd. B 430 Lütjenburg Nach: Emd. L 258 Zählstelle: 1729 0606	11.000	539 (4,9%)	
7.048	3.382	B 256	NW	Von: Bieshausen Nach: Sengelbusch Zählstelle: 5011 2328	11.000	539 (4,9%)	WB 02KK
7.049	3.382	B 101	SN	Von: B 101/S 223 Nach: B 101/S 210 Zählstelle: 5245 1104	5.500	539 (9,8%)	
7.050	3.382	B 105	MV	Von: Amtsgrenze GÜ SN Nach: Knoten L12 Neubukow Zählstelle: 1935 0001	5.500	539 (9,8%)	VB 02KK
7.051	3.383	B 8	NW	Von: AS Dinslaken-West (A 59) Nach: L 1 Zählstelle: 4406 2209	29.900	538 (1,8%)	
7.052	3.383	B 183	ST	Von: L 183 / K 2077 Prosigk Nach: L 145 Köthen Zählstelle: 4238 1370	7.800	538 (6,9%)	WB 02KK
7.053	3.383	B 54	NW	Von: B 58 Nach: L 850 Zählstelle: 4112 2301	8.400	538 (6,4%)	
7.054	3.383	B 241	NI	Von: K449 OD Uslar Nach: B497 OD Schönhagen Zählstelle: 4323 0489	5.600	538 (9,6%)	
7.055	3.383	B 194	MV	Von: Knotenpunkt L 272 Nach: Knoten L27 Demmin Zählstelle: 2143 0101	4.200	538 (12,8%)	

Nr	Rang	Straße	BL	Infos	DTV	SV (SV%)	BVWP
7.056	3.383	B 96	BB	Von: Luckau, B 87 Nach: Golssen, B 115 Zählstelle: 4048 2002	3.200	538 (16,8%)	
7.057	3.383	B 2	SN	Von: B 2/B 107/S 11 Wellaune Nach: B 2 Landesgrenze Sachsen-Anhalt Zählstelle: 4341 1101	4.300	538 (12,5%)	WB* 02KK
7.058	3.384	B 101	SN	Von: B 101/S 215 Nach: B 101/S 210 Zählstelle: 5245 1106	7.900	537 (6,8%)	WB* 02KK
7.059	3.384	B 2	BY	Von: Emd. St 2542 Klais Nach: OE Garmisch-Partenkirchen S Zählstelle: 8533 9105	13.100	537 (4,1%)	WB* 02KK
7.060	3.384	B 2	TH	Von: Landesgrenze BY/TH Nach: L 1093/K 3100 W Zählstelle: 5537 0002	6.100	537 (8,8%)	
7.061	3.384	B 4	SH	Von: Grenze HH Nach: K 5 Zählstelle: 2325 0509	14.500	537 (3,7%)	
7.062	3.385	B 225	NW	Von: K 22 Marl, Bockholter Straße Nach: L 551 Zeppelinstraße Zählstelle: 4308 2332	14.900	536 (3,6%)	
7.063	3.385	B 265	NW	Von: Kendenich Nach: Erfstadt-Liblar Zählstelle: 5107 2205	14.900	536 (3,6%)	
7.064	3.385	B 61	NW	Von: L 736 Nach: K 16 Zählstelle: 4311 2251	13.400	536 (4,0%)	
7.065	3.385	B 508	NW	Von: L 728 Nach: L 728 Zählstelle: 5014 2212	13.400	536 (4,0%)	VB 02KK
7.066	3.385	B 253	HE	Von: OD Felsberg/K21 Nach: AS Melsungen (A 7) Zählstelle: 4822 0710	6.700	536 (8,0%)	WB 02KK
7.067	3.385	B 7	TH	Von: K 150 A Nach: AS Erfurt-Bindersleben (A 71) Zählstelle: 5031 0002	9.400	536 (5,7%)	
7.068	3.385	B 299	BY	Von: AMBERG N Nach: Emd. ST 2120 (B 14/Gebenbach) Zählstelle: 6437 9103	4.700	536 (11,4%)	
7.069	3.385	B 3	NI	Von: Heber Nach: Welle Zählstelle: 2824 0472	3.800	536 (14,1%)	
7.070	3.385	B 180	SN	Von: B 180/S 256 Nach: B 180/S 246 Zählstelle: 5242 1111	10.300	536 (5,2%)	
7.071	3.385	B 511	NW	Von: Bad Fredeburg Nach: Gleidorf Zählstelle: 4815 5311	10.500	536 (5,1%)	
7.072	3.386	B 6	SN	Von: B 6/S 125 Nach: B 6/S 70 Zählstelle: 4855 1103	10.100	535 (5,3%)	

Nr	Rang	Straße	BL	Infos	DTV	SV (SV%)	BVWP
7.073	3.386	B 70	NW	Von: L 574 Nach: L 570 Zählstelle: 3808 2405	5.000	535 (10,7%)	
7.074	3.386	B 103	MV	Von: Abzweig B198 Nach: Plau Abzweig B191 Zählstelle: 2539 0241	5.000	535 (10,7%)	
7.075	3.386	B 39	RP	Von: AS Hanhofen Ost Nach: K 15 Zählstelle: 6616 0092	9.900	535 (5,4%)	
7.076	3.386	B 210	NI	Von: Aurich Nach: Ogenbargen Zählstelle: 2411 0441	8.100	535 (6,6%)	VB 02KK
7.077	3.386	B 496	NI	Von: AS Hann.Münden/Lutterberg (A 7) Nach: Emd., L562 (Lutterberg) Zählstelle: 4523 0610	6.600	535 (8,1%)	
7.078	3.386	B 16a	BY	Von: OE Vohburg Nach: B 300 Zählstelle: 7235 9109	5.400	535 (9,9%)	
7.079	3.387	B 96	BB	Von: Hohen Neuendorf, L171 Nach: Birkenwerder, B96a Zählstelle: 3245 2006	13.700	534 (3,9%)	
7.080	3.387	B 87	BB	Von: B 179 Nach: Lübben, L 44 Zählstelle: 3950 2001	3.900	534 (13,7%)	VB 02KK
7.081	3.387	B 14	BY	Von: Lauf a. d. Pegnitz Nach: AS 50 Lauf a. d. Pegnitz (A 9) Zählstelle: 6433 9155	10.900	534 (4,9%)	
7.082	3.387	B 39	RP	Von: L 537 Nach: B 9 Speyer Zählstelle: 6616 0093	10.900	534 (4,9%)	
7.083	3.387	B 61	NW	Von: KP B 61 / L 965 Nach: KP B 61 / L 860 Zählstelle: 3818 2330	10.900	534 (4,9%)	
7.084	3.387	B 455	HE	Von: Harb Nach: Emd. L 3139 Zählstelle: 5519 0610	10.900	534 (4,9%)	
7.085	3.387	B 62	TH	Von: Vacha Nach: Landesgrenze Hessen Zählstelle: 5126 6201	6.000	534 (8,9%)	
7.086	3.387	B 184	SN	Von: B 183a/B 184/S 4 B Nach: 183a/B 184 Zählstelle: 4439 1103	6.000	534 (8,9%)	
7.087	3.387	B 246a	ST	Von: B 180 Wanzleben, NK 098 Nach: L 102 Zählstelle: 3934 5411	6.000	534 (8,9%)	
7.088	3.387	B 9	NW	Von: K 18 Nach: L 280 Zählstelle: 4907 2215	8.900	534 (6,0%)	
7.089	3.387	B 275	HE	Von: Emd. B 54 Nach: OD Grenze Bleidenstadt Zählstelle: 5814 0310	15.700	534 (3,4%)	

Nr	Rang	Straße	BL	Infos	DTV	SV (SV%)	BVWP
7.090	3.387	B 175	SN	Von: B 175/B 180 Waldenburg Nach: B 175/B 180 Waldenburg Zählstelle: 5141 1107	5.800	534 (9,2%)	VB 02KK
7.091	3.387	B 456	HE	Von: Saalburg L3 Nach: Wehrheim K728 Zählstelle: 5717 6301	18.400	534 (2,9%)	WB* 24KK
7.092	3.387	B 103	BB	Von: OA Pritzwalk, L 155 Nach: AS Meyenburg, A 24 Zählstelle: 2839 2050	4.600	534 (11,6%)	
7.093	3.387	B 8	HE	Von: Wolfgang Emd. K970 Nach: Emd. K869 Großauheim Zählstelle: 5819 0311	9.700	534 (5,5%)	
7.094	3.387	B 93	SN	Von: B 93/K 9171 Nach: B 93/K 9331/S 281 Zählstelle: 5341 1101	9.700	534 (5,5%)	
7.095	3.387	B 224	NW	Von: AS Gelsenkirchen-Hassel (A 52) Nach: K 33 Bellendorfweg Zählstelle: 4308 2333	9.700	534 (5,5%)	
7.096	3.388	B 472	BY	Von: Emd. ST2063, Bichl N Nach: Emd. B11, Untersteinbach Zählstelle: 8234 9252	12.700	533 (4,2%)	
7.097	3.388	B 275	HE	Von: AS Ober-Mörlen (A 5) Nach: Emd. B3 Zählstelle: 5618 0209	12.400	533 (4,3%)	WB* 02KK
7.098	3.388	B 313	BW	Von: B313/K6736 Trochtelfingen Nach: B313/K6767 Großengstingen-Haid Zählstelle: 7621 1101	6.200	533 (8,6%)	WB 02KK
7.099	3.388	B 40	SL	Von: B40/L107, Schafbrücke Nach: B40/L251, Scheidt Zählstelle: 6708 0226	14.800	533 (3,6%)	
7.100	3.388	B 23	BY	Von: Emd. St 2058, Rottenbuch Nach: Emd. B472, AS Peiting Sued Zählstelle: 8231 9167	7.200	533 (7,4%)	
7.101	3.388	B 436	NI	Von: Wiesmoor (OE) Nach: Wiesede (L 34) Zählstelle: 2512 0451	7.200	533 (7,4%)	
7.102	3.388	B 402	NI	Von: B 213 b. Haselünne Nach: L 55 Zählstelle: 3310 0459	3.700	533 (14,4%)	
7.103	3.388	B 516	NW	Von: L856 Nach: K28 Zählstelle: 4515 1212	3.700	533 (14,4%)	
7.104	3.388	B 38	RP	Von: L 544 Nach: L 554 Zählstelle: 6814 0070	11.100	533 (4,8%)	
7.105	3.389	B 1	NW	Von: L745 Nach: OD Soest Zählstelle: 4414 2200	12.100	532 (4,4%)	
7.106	3.389	B 70	NI	Von: Heisfelde (K 2) Nach: AS Leer-Nord (A 31) Zählstelle: 2710 0430	15.200	532 (3,5%)	

Nr	Rang	Straße	BL	Infos	DTV	SV (SV%)	BVWP
7.107	3.389	B 75	SH	Von: K 55 Nach: L 225 Zählstelle: 2227 0306	13.300	532 (4,0%)	
7.108	3.389	B 98	SN	Von: B 98/S 119 Nach: B 98/S 120 Zählstelle: 4951 1102	7.000	532 (7,6%)	
7.109	3.389	B 253	HE	Von: Röddenau Nach: Frankenberg (OD Grenze) Zählstelle: 4918 0604	7.000	532 (7,6%)	VB 02KK
7.110	3.389	B 97	BB	Von: L 49 Nach: L 473 Zählstelle: 4252 3008	3.500	532 (15,2%)	
7.111	3.390	B 37	BW	Von: B 37/L 636 Diedesheim Nach: B 27/B37/B 292 Mosbacher Kreuz Zählstelle: 6620 1112	6.900	531 (7,7%)	
7.112	3.390	A 29	NI	Von: AS Fedderwardergröden (2) Nach: AS Wilhelmshaven (3) Zählstelle: 2414 0130	8.300	531 (6,4%)	
7.113	3.390	B 420	RP	Von: L 412 Nach: L 400 Zählstelle: 6113 0127	8.300	531 (6,4%)	
7.114	3.390	B 5	MV	Von: Pritzier B321 Nach: Kreuzung L 04 Zählstelle: 2632 0061	3.200	531 (16,6%)	
7.115	3.390	B 294	BW	Von: B294/L415 Alpirsbach Nach: B294/L408 Schloßberg-Apotheke Zählstelle: 7616 1100	4.700	531 (11,3%)	
7.116	3.390	B 87	BB	Von: B 112n Nach: Müllrose, L 37 n. Dubrow Zählstelle: 3752 3633	9.000	531 (5,9%)	
7.117	3.390	B 213	NI	Von: L873 Nach: AS Wildeshausen-West (A 1) Zählstelle: 3116 0437	4.500	531 (11,8%)	
7.118	3.390	B 185	ST	Von: L 71 Nach: K 2304 nach Amesdorf Zählstelle: 4135 1257	6.100	531 (8,7%)	
7.119	3.391	B 521	HE	Von: Frankfurt-Bergen-Enkh. L3001 Nach: F-Bergen-Enkh. L3209 Zählstelle: 5818 0731	15.600	530 (3,4%)	
7.120	3.391	B 299	BY	Von: Neumarkt St 2236 Nach: Amberg NM 14 Zählstelle: 6635 9188	3.900	530 (13,6%)	VB 02KK
7.121	3.391	B 221	NW	Von: B 7 b. Breyell Nach: AS Kaldenkirchen-Süd (A 61) (3) Zählstelle: 4603 2203	9.300	530 (5,7%)	
7.122	3.391	B 97	BB	Von: AS Roggosen, A 15 Nach: L 49 Zählstelle: 4252 2013	5.700	530 (9,3%)	
7.123	3.391	B 2	BY	Von: AS B471(FFB N) Nach: AS K 2 (Mammendorf) Zählstelle: 7833 9108	10.600	530 (5,0%)	WB 02KK

Nr	Rang	Straße	BL	Infos	DTV	SV (SV%)	BVWP
7.124	3.392	B 40	HE	Von: Kostheim Nach: AS Hochheim-Süd (A 671) Zählstelle: 5915 0710	12.600	529 (4,2%)	
7.125	3.392	B 96	BE	Von: Landesgrenze Brandenburg Nach: Berlin Schönfließer Straße Zählstelle: 3345 0023	12.600	529 (4,2%)	
7.126	3.392	B 47	HE	Von: L 3105 Nach: B 38 Ri. Reinheim Zählstelle: 6219 0507	8.400	529 (6,3%)	
7.127	3.392	B 420	RP	Von: L 425 Nach: K 39 Zählstelle: 6115 0139	8.400	529 (6,3%)	
7.128	3.392	B 432	SH	Von: L 184 Nach: K 36 Zählstelle: 1929 1151	6.300	529 (8,4%)	
7.129	3.392	B 19	BW	Von: B29/B19 Anschluß Hüttlingen Nach: B19/K3320 Hüttlingen Kirche Zählstelle: 7126 1117	4.900	529 (10,8%)	
7.130	3.392	B 236	NW	Von: L 619 Nach: L 697 Zählstelle: 4713 2203	4.900	529 (10,8%)	
7.131	3.392	B 255	HE	Von: Landesgrenze RP Nach: Knoten B 414 Zählstelle: 5314 0301	4.900	529 (10,8%)	
7.132	3.392	B 248	NI	Von: Anschluß B 82 Nach: Ortsmitte Lutter Zählstelle: 4027 0467	4.200	529 (12,6%)	
7.133	3.392	B 456	HE	Von: AS Oberursel-Nord (A 661) Nach: Oberursel L3003 Zählstelle: 5717 0430	23.000	529 (2,3%)	WB* 24KK
7.134	3.392	B 239	NW	Von: L 943 Nach: Bad Meinberg, Brunnenstraße Zählstelle: 4119 2282	11.500	529 (4,6%)	VB 02KK
7.135	3.392	B 185	ST	Von: L 73 Nach: L 64 OA Bernburg Zählstelle: 4237 3824	4.300	529 (12,3%)	
7.136	3.392	B 6	ST	Von: B 6 / L 156 / Garsena Nach: B 6 / B 71 / Könnern Zählstelle: 4336 1315	4.100	529 (12,9%)	VB 04KB
7.137	3.392	B 191	NI	Von: Pudripp (K 8) Nach: Prisser (B 248) Zählstelle: 2932 4551	4.100	529 (12,9%)	
7.138	3.392	B 414	RP	Von: B 54, B 414 Kr. Nach: OD Nister-Möhrendorf Zählstelle: 5314 0126	4.100	529 (12,9%)	WB 02KK
7.139	3.392	B 30	BW	Von: B30/L333 OD Lochbrücke Nach: B30/L329 OD Meckenbeuren Zählstelle: 8323 1101	15.100	529 (3,5%)	VB 04KB
7.140	3.393	B 11	BY	Von: St 2082 (KV Biller) Nach: LA 17 Tiefenbach Zählstelle: 7438 9310	13.900	528 (3,8%)	

Nr	Rang	Straße	BL	Infos	DTV	SV (SV%)	BVWP
7.141	3.393	B 49	RP	Von: Grenzübergang Luxemburg Nach: B 418 Langsur Zählstelle: 6205 0001	13.900	528 (3,8%)	
7.142	3.393	B 230	NW	Von: K 16 Nach: K 11 Zählstelle: 4805 2206	13.200	528 (4,0%)	
7.143	3.393	B 93	SN	Von: B 93/B 169 Nach: B 93/K 9332 Zählstelle: 5341 1105	11.000	528 (4,8%)	
7.144	3.393	B 270	RP	Von: K 24 Nach: L 389 Zählstelle: 6512 0056	11.000	528 (4,8%)	
7.145	3.393	B 7	TH	Von: K 1620 V Nach: L 1070 Zählstelle: 5036 0001	8.000	528 (6,6%)	
7.146	3.393	B 88	ST	Von: B 88 / L 201 Nach: B 88 / LG TH Zählstelle: 4836 3045	4.400	528 (12,0%)	
7.147	3.393	B 477	NW	Von: L 154 Nach: K 7 Zählstelle: 4806 2209	9.100	528 (5,8%)	
7.148	3.394	B 85	BY	Von: Wieshof Nach: Rinchnach (St 2134) Zählstelle: 7044 9100	8.100	527 (6,5%)	
7.149	3.394	B 249	TH	Von: L 2085 Nach: B 4 südl. Sondershausen Zählstelle: 4630 0150	6.500	527 (8,1%)	
7.150	3.395	B 233	NW	Von: K 19 Nach: L 676 Zählstelle: 4512 2205	9.400	526 (5,6%)	
7.151	3.395	B 22	BY	Von: Emd. KR. BT 3 (SEYBOTHENREUTH) Nach: AS ST 2184 (ZEULENREUTH) Zählstelle: 6136 9122	7.300	526 (7,2%)	
7.152	3.395	B 85	BY	Von: Emd. KR. KU 9 (S LOESAU) Nach: Emd. KR. KU 3 (HOEFERAENGER) Zählstelle: 5834 9131	7.300	526 (7,2%)	
7.153	3.396	B 233	NW	Von: L 507 Nach: B 54 Werne Zählstelle: 4311 2212	14.200	525 (3,7%)	
7.154	3.396	B 105	MV	Von: Abzw. B 192 Nach: Emd. L 10 Zählstelle: 2135 1710	7.100	525 (7,4%)	
7.155	3.396	B 290	BW	Von: B 290 / L 1068 Steinbach a. d. Jagst Nach: B 290 / L 2218 Ingersheim Zählstelle: 6826 1103	7.400	525 (7,1%)	
7.156	3.396	B 518	BW	Von: B518 Bad Säckingen Zoll Nach: B34/B518 Bad Säckingen Zählstelle: 8413 1106	10.100	525 (5,2%)	
7.157	3.396	B 89	TH	Von: K 920 M Nach: B 19/L 1131/L 2627 Meiningen Zählstelle: 5428 8903	5.200	525 (10,1%)	

Nr	Rang	Straße	BL	Infos	DTV	SV (SV%)	BVWP
7.158	3.396	B 11	BY	Von: Dreieck Nach: Zwiesel Sued Zählstelle: 6945 9100	12.500	525 (4,2%)	
7.159	3.396	B 229	NW	Von: K 32 Nach: AS Soest (A 44) Zählstelle: 4414 2203	10.500	525 (5,0%)	
7.160	3.396	B 462	BW	Von: B28/B462 Venus Nach: B462/L401 Baiersbronn Zählstelle: 7516 1104	10.500	525 (5,0%)	WB* 02KK
7.161	3.396	B 244	NI	Von: K50 Nach: K56 Zählstelle: 3631 0450	5.000	525 (10,5%)	
7.162	3.396	B 5	BB	Von: Groß Werzin, L 101 Nach: OE Perleberg Zählstelle: 2937 2020	4.200	525 (12,5%)	VB 02KK
7.163	3.396	B 408	NI	Von: Bundesgrenze Nach: K 202 Zählstelle: 3108 0483	4.200	525 (12,5%)	
7.164	3.396	B 388	BY	Von: L2116 Schwaim Nach: L2117 Unterschwarzenbach Zählstelle: 7545 9110	8.200	525 (6,4%)	
7.165	3.396	B 6	SN	Von: B 6 Nach: B 6/S 177 Zählstelle: 4846 1101	6.400	525 (8,2%)	
7.166	3.396	B 9	NW	Von: Worringen Nach: Dormagen Zählstelle: 4907 2202	9.900	525 (5,3%)	
7.167	3.396	B 180	ST	Von: L 196 Nach: OA Zeitz Zählstelle: 4939 3087	9.900	525 (5,3%)	
7.168	3.396	B 256	RP	Von: K 149 Nach: L 265 Zählstelle: 5411 0056	9.900	525 (5,3%)	VB 02KK
7.169	3.396	B 28	BW	Von: B28/K4729 Waldsägmühle Nach: B28/L353 Zählstelle: 7417 1103	8.600	525 (6,1%)	
7.170	3.396	B 463	BW	Von: B463/L572 Dillweissenstein Nach: B463/L338 Unterreichenbach Zählstelle: 7118 1102	8.600	525 (6,1%)	VB 02KK
7.171	3.396	B 86	TH	Von: Luthersborn Nach: Weißensee Zählstelle: 4832 0001	4.300	525 (12,2%)	WB 02KK
7.172	3.396	B 51	RP	Von: K 132 Nach: L 137 Zählstelle: 6305 7549	6.100	525 (8,6%)	
7.173	3.396	B 52	RP	Von: L 149 Thomm Nach: L 149 Osburg Zählstelle: 6206 0070	6.100	525 (8,6%)	
7.174	3.396	B 299	BY	Von: NEW 16 in Grafenwöhr Nach: NEW 21 nördl. Hütten Zählstelle: 6237 9100	6.100	525 (8,6%)	VB 02KK

Nr	Rang	Straße	BL	Infos	DTV	SV (SV%)	BVWP
7.175	3.397	B 235	NW	Von: L 658 Castrop-Rauxel Recklinghauser Straße Nach: Emscher Zählstelle: 4409 2218	13.800	524 (3,8%)	
7.176	3.397	B 169	BB	Von: Senftenberg, K 6602 Nach: AS Ruhland (A 13) Zählstelle: 4549 2001	9.200	524 (5,7%)	VB 02KK
7.177	3.397	B 80	ST	Von: B 80 / L 231 / Bennungen Nach: B 80 / L 221 OA Sangerhausen Zählstelle: 4533 3801	5.700	524 (9,2%)	
7.178	3.397	B 235	NW	Von: K 60 Nach: L 550 Zählstelle: 4110 2417	10.700	524 (4,9%)	
7.179	3.397	B 450	HE	Von: B 253 Nach: L 3150 Zählstelle: 4821 0156	10.700	524 (4,9%)	
7.180	3.397	B 475	NW	Von: K 10 Nach: L 811 Zählstelle: 3813 1301	4.000	524 (13,1%)	
7.181	3.397	B 257	RP	Von: L 2 Abfahrt Wolsfelderberg Nach: L 2 Abfahrt Meckel Zählstelle: 6004 0040	9.700	524 (5,4%)	VB 02KK
7.182	3.397	B 312	BW	Von: B312/L270 Uttenweiler Nach: B312/K7555 Biberach Zählstelle: 7824 1103	9.700	524 (5,4%)	VB 02KK
7.183	3.397	B 246a	ST	Von: B 246a Nach: L 60 Zählstelle: 3837 5253	5.400	524 (9,7%)	
7.184	3.397	B 436	NI	Von: Bunde Nach: Leer Zählstelle: 2810 0432	7.700	524 (6,8%)	
7.185	3.397	B 86	TH	Von: Artern Nach: Reinsdorf Zählstelle: 4633 0203	6.800	524 (7,7%)	
7.186	3.398	B 56	NW	Von: Essig Nach: Kuchenheim Zählstelle: 5307 2211	7.800	523 (6,7%)	VB 02KK
7.187	3.398	B 57	NW	Von: KP -B56 b. Setterich Nach: KP -K6 Zählstelle: 5003 2204	7.800	523 (6,7%)	VB 02KK
7.188	3.398	B 101n	BB	Von: B 101 Nach: OE Luckenwalde Zählstelle: 3944 2050	7.800	523 (6,7%)	
7.189	3.398	B 388	BY	Von: AS B 15 Taufkirchen Nach: St. 2087 in Velden Zählstelle: 7638 9103	6.700	523 (7,8%)	VB 02KK
7.190	3.398	B 53	RP	Von: L 199 Nach: B 49 b. Alf Zählstelle: 5908 0027	9.500	523 (5,5%)	
7.191	3.398	B 178	SN	Von: B 178/S 143 Nach: B 178/K 8681/S 115 Zählstelle: 4954 1102	9.500	523 (5,5%)	

Nr	Rang	Straße	BL	Infos	DTV	SV (SV%)	BVWP
7.192	3.398	B 407	RP	Von: B 52 b. Höfchen Nach: A 1 AS Reinsfeld (132) Zählstelle: 6307 0133	5.500	523 (9,5%)	
7.193	3.399	B 54	RP	Von: Abgang Fachingen Nach: Diez, Holzheimer Kreuzung Zählstelle: 5614 0048	9.000	522 (5,8%)	WB* 02KK
7.194	3.399	B 223	NW	Von: AS Kirchhellen-Nord (A 31) Nach: Schwickingsfeld Zählstelle: 4307 2383	9.000	522 (5,8%)	VB 24KK
7.195	3.399	B 210	NI	Von: Ende B 210 in Wilhelmshaven Nach: Wilhelmshaven Zählstelle: 2414 0406	14.100	522 (3,7%)	
7.196	3.399	B 264	NW	Von: L12 Nach: K24 Zählstelle: 5104 5246	11.100	522 (4,7%)	
7.197	3.399	B 246	BB	Von: Zauchwitz, L 73 Nach: Beelitz, B 2 Zählstelle: 3743 2020	4.700	522 (11,1%)	
7.198	3.399	B 42	HE	Von: Emd. K 630 Nach: Abfahrt Monreposspange Zählstelle: 6013 6103	16.300	522 (3,2%)	
7.199	3.399	B 2	BB	Von: Landesgrenze Nach: Marzahna, L 82 Zählstelle: 4042 2060	3.200	522 (16,3%)	WB 02KK
7.200	3.400	B 9	RP	Von: Oberwinter Fahrtrichtung KO Nach: Oberwinter Fahrtrichtung Bonn Zählstelle: 5309 7010	15.800	521 (3,3%)	
7.201	3.400	A 20	MV	Von: AS Grimmen-Ost (23) Nach: AS Stralsund (24) Zählstelle: 1944 0035	7.900	521 (6,6%)	
7.202	3.400	B 314	BW	Von: B314/K6126 Binningen Nach: B34/B314 Singen Zählstelle: 8218 1104	7.900	521 (6,6%)	
7.203	3.400	B 466	BY	Von: Hergersbach Nach: Barthelmesaurach Zählstelle: 6731 9164	6.600	521 (7,9%)	
7.204	3.400	B 445	NI	Von: K 616 (Kalefeld) Nach: K602 OD Sebexen Zählstelle: 4126 0947	6.200	521 (8,4%)	VB 02KK
7.205	3.400	B 41	RP	Von: K 18 Nach: L 176 Zählstelle: 6209 0950	5.600	521 (9,3%)	
7.206	3.400	B 299	BY	Von: BA-Grenze SBA Landshut Nach: Neumarkt St. Veit Zählstelle: 7640 9200	5.600	521 (9,3%)	
7.207	3.400	B 198	MV	Von: Knotenpunkt L 17 Nach: Knotenpunkt L 206 Zählstelle: 2640 0002	2.800	521 (18,6%)	
7.208	3.400	B 95	SN	Von: B 95/S 232 Nach: B 95/S 233 Zählstelle: 5343 1109	9.300	521 (5,6%)	VB 02KK

Nr	Rang	Straße	BL	Infos	DTV	SV (SV%)	BVWP
7.209	3.400	B 185	ST	Von: B 71 Bernburg Nach: L 65 Zählstelle: 4236 1399	8.400	521 (6,2%)	
7.210	3.400	B 96	SN	Von: B 96/K 9219 Nach: B 96/K 9207 Zählstelle: 4651 1102	4.200	521 (12,4%)	
7.211	3.401	B 57	NW	Von: L 480 Nach: K 32 Zählstelle: 4304 2202	12.100	520 (4,3%)	WB 02KK
7.212	3.401	B 243	NI	Von: Bockenem Nach: AS Bockenem (A 7) Zählstelle: 3926 0445	4.300	520 (12,1%)	
7.213	3.401	B 65	NW	Von: KP B 65 / L 772 (Hille-Rothenuffeln) Nach: B 65 OD E Dützen Zählstelle: 3719 2206	10.200	520 (5,1%)	VB 02KK
7.214	3.401	B 7	NW	Von: K 1 Nach: L 674 Zählstelle: 4611 2201	10.400	520 (5,0%)	
7.215	3.401	B 6	SN	Von: B 6/K 7274/S 106 Nach: B 6/K 7271/S 107 Zählstelle: 4852 1108	6.500	520 (8,0%)	
7.216	3.401	B 472	BY	Von: AS Peiting-S Nach: AS Peiting-O Zählstelle: 8231 9186	5.000	520 (10,4%)	
7.217	3.401	B 71	ST	Von: B 71 / L 69 Nach: B 71 / B 246a Zählstelle: 4035 5029	4.000	520 (13,0%)	
7.218	3.401	B 12	BY	Von: L2130 Philippsreut Nach: Grenze CZ Zählstelle: 7148 9110	4.600	520 (11,3%)	
7.219	3.401	B 209	NI	Von: Rethem Nach: Kirchboitzen Zählstelle: 3122 0449	4.600	520 (11,3%)	WB 02KK
7.220	3.401	B 455	HE	Von: Oberursel (W) L3004 Nach: AS Oberursel-Nord (A 661) Zählstelle: 5717 0056	22.600	520 (2,3%)	
7.221	3.402	B 188	NI	Von: L290, Vorsfelde Nach: L653, Danndorf Zählstelle: 3531 0437	10.600	519 (4,9%)	WB 02KK
7.222	3.402	B 241	NI	Von: K435 (Hardeggen) Nach: AS B241/B446 Zählstelle: 4325 0975	10.600	519 (4,9%)	
7.223	3.402	B 79	ST	Von: B 79 / K 1322 Nach: B 79 / L 24 / Harsleben Zählstelle: 4132 4032	8.800	519 (5,9%)	VB 02KK
7.224	3.402	B 225	NW	Von: AS Marl-Frentrop (A 52) Nach: L 601 Schachtstraße Zählstelle: 4308 2208	13.300	519 (3,9%)	
7.225	3.402	B 26	BY	Von: HAS 16 / Zeil Nach: L 2274 Zählstelle: 6029 9100	9.100	519 (5,7%)	

Nr	Rang	Straße	BL	Infos	DTV	SV (SV%)	BVWP
7.226	3.402	B 34	BW	Von: B34/K6332 Wyhlen Nach: B34/B316 Rheinfelden Zählstelle: 8412 1100	9.100	519 (5,7%)	VB 02KK
7.227	3.402	B 195	MV	Von: AS Zarrentin (A 24) Nach: OU Boizenburg, Kreuzung B 5 Zählstelle: 2530 0003	3.900	519 (13,3%)	
7.228	3.403	B 31	BW	Von: B31/B34 Ludwigshafen Nach: B31/K7772 Goldbach Zählstelle: 8220 1101	9.600	518 (5,4%)	VB 24KK
7.229	3.403	B 88	TH	Von: K 1280 U Nach: L 1114/K 1220 U Zählstelle: 5333 0024	7.200	518 (7,2%)	
7.230	3.403	B 84	HE	Von: AS L 3173 (Abzweig Großentaft) Nach: AS K 159 (Grüsselbach) Zählstelle: 5225 0602	4.800	518 (10,8%)	
7.231	3.403	B 327	RP	Von: L 226 Blümlingshof Nach: B 421 Kappel Zählstelle: 5910 0086	4.800	518 (10,8%)	
7.232	3.403	B 49	RP	Von: Abfahrt Horcheimer-Höhe Nach: Zählstelle: 5611 0802	16.200	518 (3,2%)	
7.233	3.403	B 22	BY	Von: St 2665 westl Kemnath Nach: TIR 8 in Waldeck Zählstelle: 6137 9251	6.400	518 (8,1%)	VB 02KK
7.234	3.403	B 257	RP	Von: B 418 Echternacherbrück Nach: Grenzübergang Luxemburg Zählstelle: 6104 0306	5.400	518 (9,6%)	
7.235	3.403	B 496	NI	Von: Emd. K226 OD H Münden Nach: Emd. K218 (Bonaforth) Zählstelle: 4523 0959	7.300	518 (7,1%)	
7.236	3.403	B 85	BY	Von: Emd. KC5 Nach: BA-Grenze Zählstelle: 5734 9252	7.400	518 (7,0%)	
7.237	3.403	B 173	SN	Von: B 173/K 7712 Nach: B 173/S 192 Zählstelle: 4947 1101	7.400	518 (7,0%)	
7.238	3.403	B 184	ST	Von: L 140 Nach: AS Dessau-Süd (A 9) Zählstelle: 4239 3823	7.400	518 (7,0%)	
7.239	3.403	B 85	BY	Von: Regen (B 85 / St 2132 b. Chamerau) Nach: Cham (B85 / St 2140 sw. Miltach) Zählstelle: 6842 9144	4.500	518 (11,5%)	
7.240	3.404	B 222	NW	Von: L 476 Nach: K 9 Zählstelle: 4705 2212	11.000	517 (4,7%)	
7.241	3.404	B 105	MV	Von: OA Grevesmühlen Nach: Abzw, L 012 Zählstelle: 2133 0073	6.800	517 (7,6%)	
7.242	3.404	B 483	NW	Von: K 8 Nach: L 527 Zählstelle: 4709 2253	8.200	517 (6,3%)	VB 02KK

Nr	Rang	Straße	BL	Infos	DTV	SV (SV%)	BVWP
7.243	3.404	B 20	BY	Von: Bay.Gmain Nach: Bad Reichenhall Zählstelle: 8243 9107	12.600	517 (4,1%)	WB 02KK
7.244	3.405	B 271	RP	Von: L 453 Nach: A 6 AS Grünstadt (19) Zählstelle: 6415 0117	8.900	516 (5,8%)	
7.245	3.405	B 509	NW	Von: K 27 Nach: L 444 Zählstelle: 4604 2215	8.900	516 (5,8%)	
7.246	3.405	A 1	SL	Von: AS Riegelsberg (146) Nach: AS SB-Neuhaus (147) Zählstelle: 6707 0823	12.000	516 (4,3%)	
7.247	3.405	B 221	NW	Von: AS Niederkrüchten (A 52) (3) Nach: L 372 Brüggen Zählstelle: 4703 2212	12.000	516 (4,3%)	
7.248	3.405	B 14	BY	Von: Gleizendorf Nach: Emd. AN22 Zählstelle: 6630 9116	8.600	516 (6,0%)	
7.249	3.405	B 192	MV	Von: Knotenpunkt B 103 Nach: AS Malchow (A 19) Zählstelle: 2440 0001	4.300	516 (12,0%)	
7.250	3.405	B 443	NI	Von: AS Laatzten (A 7) (59) Nach: K 147 Zählstelle: 3625 0483	7.700	516 (6,7%)	
7.251	3.405	B 256	RP	Von: Ehem. K 151 Leuzbach Nach: K 12 Zählstelle: 5311 0061	6.700	516 (7,7%)	
7.252	3.405	B 477	NW	Von: autom. Dauerezählstelle Gohr K 33 Nach: L 142 Zählstelle: 4906 5262	6.700	516 (7,7%)	
7.253	3.406	B 38	HE	Von: Spachbrücken Nach: Georgenhausen Zählstelle: 6118 0401	10.100	515 (5,1%)	VB 02KK
7.254	3.406	B 39	BW	Von: B39/L1066 bei Löwenstein Nach: B39/L1090 Weißenbronn Zählstelle: 6922 1101	4.400	515 (11,7%)	
7.255	3.406	B 2	BY	Von: KM 55,8 (OD PEGNITZ) Nach: Emd. ST 2120 (S CREUSSEN) Zählstelle: 6135 9104	6.200	515 (8,3%)	
7.256	3.406	B 36	BW	Von: B36/K5316 KG bei Muckenschopf Nach: B36/B500 Iffezheim Zählstelle: 7214 1101	6.200	515 (8,3%)	
7.257	3.406	B 294	BW	Von: B28/B294 Bacherkreuzung Nach: B294/L405 Nordumgehung Zählstelle: 7516 1118	6.200	515 (8,3%)	
7.258	3.406	B 183	SN	Von: B 183/S 25 Nach: B 87/B 183 Zählstelle: 4444 1104	3.100	515 (16,6%)	
7.259	3.406	B 9	RP	Von: B 9/B 10/A 65 AS Wörther Kreuz Nach: AS Mercedes Benz Zählstelle: 6915 9959	14.700	515 (3,5%)	

Nr	Rang	Straße	BL	Infos	DTV	SV (SV%)	BVWP
7.260	3.407	B 8	HE	Von: Niederhofheim L3014 Nach: Sulzbach L3266 Zählstelle: 5817 0507	30.200	513 (1,7%)	
7.261	3.407	B 54	NW	Von: L 850 Nach: K 41 Zählstelle: 4111 2301	8.700	513 (5,9%)	
7.262	3.407	B 2	SN	Von: B 2/K 7449 Nach: B 2/B 183a Wellaune Zählstelle: 4441 1103	5.900	513 (8,7%)	WB 02KK
7.263	3.407	B 22	BY	Von: OE BAYREUTH Nach: Emd. KR. BT 17 (LEHEN) Zählstelle: 6035 9110	9.000	513 (5,7%)	
7.264	3.407	B 247	TH	Von: L 1008/L 2032/L 2041 Nach: L 1008 Zählstelle: 4628 0001	5.700	513 (9,0%)	
7.265	3.407	B 71	ST	Von: B 71 / 1. L 73 Nach: B 71 / 2. L 73 / Neugattersleben Zählstelle: 4136 1331	4.500	513 (11,4%)	
7.266	3.407	B 265	NW	Von: AS Köln-Klettenberg (A 4) Nach: Militärring L34 Zählstelle: 5007 2208	20.500	513 (2,5%)	VB 24KK
7.267	3.407	B 327	RP	Von: K 96 Halsenbach Nach: L 206 Brücke Zählstelle: 5811 0303	4.100	513 (12,5%)	
7.268	3.408	B 486	HE	Von: Offenthal (O) Nach: Urberach L3097 Zählstelle: 6018 0280	12.200	512 (4,2%)	VB 02KK
7.269	3.408	B 27	BW	Von: B 27/L 1113 Besigheim Nach: B 27/K 1625 bei Kirchheim/Neckar Zählstelle: 6920 1102	8.400	512 (6,1%)	
7.270	3.408	B 266	NW	Von: B56 Euenheim Nach: K61 Zählstelle: 5307 1206	8.400	512 (6,1%)	
7.271	3.408	B 175	SN	Von: B 175/S 35 Nach: A 14 AS Döbeln-Ost (35) Zählstelle: 4845 1101	4.700	512 (10,9%)	VB 02KK
7.272	3.408	B 81	TH	Von: B 4/B 81 Nach: B 81/K 10 H Zählstelle: 4330 0001	2.600	512 (19,7%)	
7.273	3.408	B 85	TH	Von: L 2159/K 3050 S Nach: L 1055 Zählstelle: 4934 0002	8.000	512 (6,4%)	WB 24KK
7.274	3.408	B 463	BW	Von: B463/L574 Nach: B463/L338 Unterreeichenbach Zählstelle: 7118 1101	5.500	512 (9,3%)	WB 02KK
7.275	3.408	B 4	TH	Von: L 1049 Nach: B 7 Erfurt Zählstelle: 5032 0003	16.500	512 (3,1%)	
7.276	3.408	B 279	BY	Von: VA zur L 2278 Nach: L 2274 / Rentweinsdorf Zählstelle: 5930 9200	9.300	512 (5,5%)	

Nr	Rang	Straße	BL	Infos	DTV	SV (SV%)	BVWP
7.277	3.408	B 472	BY	Von: L 2077 Nach: AS Irschenberg (A 8) Zählstelle: 8137 9201	9.300	512 (5,5%)	
7.278	3.408	B 7	SN	Von: B 7 Nach: B 7/B 95 Zählstelle: 4941 1104	3.100	512 (16,5%)	
7.279	3.409	B 57	NW	Von: KP -K6 Nach: KP -L228 Zählstelle: 5003 2203	7.100	511 (7,2%)	VB 02KK
7.280	3.409	B 89	TH	Von: Neuhaus-Schierschnitz Nach: Sonneberg Zählstelle: 5633 0002	7.200	511 (7,1%)	
7.281	3.409	B 264	NW	Von: K18 Nach: L12 Zählstelle: 5104 2213	7.200	511 (7,1%)	VB 02KK
7.282	3.409	B 503	SH	Von: Emd. K 17 Nach: Emd. K 5 Zählstelle: 1626 0507	26.900	511 (1,9%)	
7.283	3.409	B 299	BY	Von: (OE) Beilngries Nach: St 2229 Zählstelle: 6934 9100	7.000	511 (7,3%)	
7.284	3.409	B 432	SH	Von: K 55 Nach: L 309 Zählstelle: 1930 0611	7.000	511 (7,3%)	
7.285	3.409	B 191	NI	Von: Stöcken (L 254) Nach: Hohenzethen (L 252) Zählstelle: 2930 0454	3.500	511 (14,6%)	WB 02KK
7.286	3.409	B 49	RP	Von: K 24 Ri. Wittlich Nach: L 55 Ri. Bombogen Zählstelle: 6007 0017	13.800	511 (3,7%)	
7.287	3.409	B 456	HE	Von: Emd. K 490 Nach: Emd. L 3020 Zählstelle: 5515 0402	13.800	511 (3,7%)	
7.288	3.409	B 96	BB	Von: Baruth, B 115 Nach: Neuhof Zählstelle: 3947 2050	3.700	511 (13,8%)	
7.289	3.409	B 187	BB	Von: Brandis, B 101 Nach: Landesgrenze ST Zählstelle: 4245 2003	3.700	511 (13,8%)	
7.290	3.410	B 180	ST	Von: B 91n b. Zeitz Nach: L 198 Meineweh Zählstelle: 4938 3090	5.800	510 (8,8%)	WB 02KK
7.291	3.410	B 11	BY	Von: Emd. St 2369 Geretsried S Nach: Geretsried N Zählstelle: 8134 9228	17.600	510 (2,9%)	
7.292	3.410	B 22	BY	Von: Ortsstraße östlich Weiden (Butterhof) Nach: NEW 29 östl. Weiden Zählstelle: 6339 9100	8.100	510 (6,3%)	
7.293	3.410	A 71	TH	Von: AS Sömmerda-Ost (5) Nach: AS Sömmerda-Süd (6) Zählstelle: 4832 0055	6.300	510 (8,1%)	

Nr	Rang	Straße	BL	Infos	DTV	SV (SV%)	BVWP
7.294	3.410	B 22	BY	Von: Cham (B22/St 2150 ö. Rötz) Nach: Weiden (B 22/St2400 b. Schönthal) Zählstelle: 6641 9138	6.300	510 (8,1%)	
7.295	3.410	B 244	NI	Von: L653 Nach: K32/2 Zählstelle: 3531 0445	6.000	510 (8,5%)	
7.296	3.410	B 19	BW	Von: B 19 / L 1055 bei Westheim Nach: B 14 / B 19 Schwäb. Hall Zählstelle: 6924 1101	10.200	510 (5,0%)	
7.297	3.410	B 378	BW	Von: B378 Staatsgrenze-Frankreich Nach: AS Müllheim/Neuenburg (A 5) Zählstelle: 8111 1102	10.200	510 (5,0%)	
7.298	3.410	B 65	NW	Von: KP B 65 / L 557 (Preuß. Oldendorf) Nach: KP B 65 / K 60 (Lübbecke) Zählstelle: 3717 2232	10.000	510 (5,1%)	VB 02KK
7.299	3.410	B 430	SH	Von: Emd. L 67 Nach: Emd. B 76 Plön Zählstelle: 1828 0608	10.000	510 (5,1%)	
7.300	3.410	B 107	SN	Von: B 107/S 241 Nach: B 107/K 8270/S 247 Zählstelle: 5043 1102	5.000	510 (10,2%)	
7.301	3.410	B 169	SN	Von: B 169/B 173 Chemnitz Nach: B 169/S 200 Zählstelle: 5143 1107	9.800	510 (5,2%)	
7.302	3.410	B 47	BY	Von: O SCHNEEBERG Landesgrenze/Wallduern Nach: O SCHNEEBERG in Ri Amorbach Zählstelle: 6321 9206	5.200	510 (9,8%)	
7.303	3.410	B 243	NI	Von: B 243b zur A 7 Nach: AS-Bockenem-Rhüden (A 7) Zählstelle: 4026 0444	5.200	510 (9,8%)	
7.304	3.410	B 107	SN	Von: B 107/K 8250 Nach: B 107/S 241 Zählstelle: 5043 1105	4.900	510 (10,4%)	
7.305	3.410	B 454	HE	Von: AS Kirchheim (A 7) Nach: OD Niederaula Zählstelle: 5123 0103	4.900	510 (10,4%)	
7.306	3.410	B 229	NW	Von: L 686/K 11 Nach: K 12/Balve, Mellener Straße Zählstelle: 4613 2200	9.100	510 (5,6%)	WB 02KK
7.307	3.410	B 437	NI	Von: Friedeburg Nach: Varel Zählstelle: 2513 3313	5.600	510 (9,1%)	
7.308	3.411	B 180	TH	Von: K 860 Y/G 7702 Nach: L 2174 Zählstelle: 4940 0006	6.700	509 (7,6%)	WB 02KK
7.309	3.411	B 66	NW	Von: L964 Nach: L758 Zählstelle: 4020 2448	5.300	509 (9,6%)	VB 02KK
7.310	3.411	B 176	ST	Von: OA Weißenfels Nach: L 205 Zählstelle: 4737 3077	4.800	509 (10,6%)	VB 02KK

Nr	Rang	Straße	BL	Infos	DTV	SV (SV%)	BVWP
7.311	3.412	B 47	RP	Von: K 35n Nach: K 73 Zählstelle: 6414 0101	8.200	508 (6,2%)	
7.312	3.412	B 420	RP	Von: L 433 Nach: B 9 Nierstein Zählstelle: 6115 0140	12.400	508 (4,1%)	
7.313	3.412	B 6	SN	Von: B 6/K 7271/S 107 Nach: B 6/S 101 Zählstelle: 4851 1101	6.200	508 (8,2%)	
7.314	3.412	B 304	BY	Von: Hallabruck Nach: Oberteisendorf Zählstelle: 8142 9142	7.700	508 (6,6%)	
7.315	3.412	B 446	NI	Von: Seulingen Nach: Westerode Zählstelle: 4427 0479	7.700	508 (6,6%)	VB 02KK
7.316	3.412	B 47	RP	Von: B 271 Monsheim-Süd Nach: B 47 Zählstelle: 6315 0214	6.600	508 (7,7%)	
7.317	3.412	B 96	MV	Von: Abzw, B 96b Nach: Abzw, L 30 Zählstelle: 1447 0189	9.400	508 (5,4%)	
7.318	3.412	B 196	MV	Von: Abzw, L 301 (Putbus) Nach: Abzw, L 293 Zählstelle: 1546 1731	10.800	508 (4,7%)	VB 02KK
7.319	3.412	B 455	HE	Von: Dorheim Nach: Wölfersheim Zählstelle: 5618 0211	10.800	508 (4,7%)	VB 02KK
7.320	3.412	B 2	BY	Von: Neusoecking Nach: AS L2563(Poecking N) Zählstelle: 8033 9202	14.500	508 (3,5%)	
7.321	3.412	B 249	TH	Von: Landesgrenze Hessen Nach: L 2104/K 5010 K Zählstelle: 4827 4432	3.500	508 (14,5%)	
7.322	3.413	B 188	NI	Von: B 188 Nach: K 127 Bezirksgrenze SBA Wolfenbüttel Zählstelle: 3527 0433	4.300	507 (11,8%)	
7.323	3.413	A 241	MV	Von: AS Schwerin-Nord (B 104) Nach: AS Schwerin-Ost (B 321) Zählstelle: 2335 0120	5.900	507 (8,6%)	
7.324	3.413	B 88	TH	Von: L 2306 Nach: L 2307 Zählstelle: 4936 0006	5.900	507 (8,6%)	WB 02KK
7.325	3.413	B 285	TH	Von: Kreuz B 285/K 910 I Nach: B 285/L 1026 Zählstelle: 5326 4464	5.900	507 (8,6%)	
7.326	3.413	B 533	BY	Von: B85 Mitternach Nach: L2132 Grafenau Zählstelle: 7146 9420	8.900	507 (5,7%)	
7.327	3.413	B 45	BW	Von: B45/L532 Bammental, Wiesenbacher Nach: B37/B45 Neckargemünd, Friedensbrücke Zählstelle: 6618 1103	16.900	507 (3,0%)	

Nr	Rang	Straße	BL	Infos	DTV	SV (SV%)	BVWP
7.328	3.413	B 304	BY	Von: Oberteisendorf Nach: Teisendorf Süd/Ost Zählstelle: 8142 9145	7.800	507 (6,5%)	
7.329	3.413	B 19	BY	Von: Giebelstadt Nach: Herchsheim Zählstelle: 6325 9101	6.500	507 (7,8%)	VB 02KK
7.330	3.413	B 192	MV	Von: Knotenpunkt L 206 Nach: Knotenpunkt L 24 Zählstelle: 2540 0026	6.500	507 (7,8%)	
7.331	3.413	B 72	NI	Von: Norddeich B72 Nach: Norden B72 Zählstelle: 2309 0402	14.900	507 (3,4%)	
7.332	3.414	B 410	RP	Von: L 16 Nach: K 120 Zählstelle: 5804 0068	6.100	506 (8,3%)	
7.333	3.414	B 462	BW	Von: B462/L401 Baiersbronn Nach: B462/L350 Huzenbach Zählstelle: 7416 1100	6.100	506 (8,3%)	WB* 02KK
7.334	3.414	B 321	MV	Von: BAB A 241 AS Schwerin-Ost Nach: Abzweig L 09 Zählstelle: 2435 0147	9.200	506 (5,5%)	
7.335	3.414	B 13	BY	Von: AS FS24 Nach: Hohenkammer Zählstelle: 7535 9200	4.600	506 (11,0%)	
7.336	3.414	A 215	SH	Von: Anschluss Westring Nach: AS B 76 Zählstelle: 1626 0919	28.100	506 (1,8%)	
7.337	3.414	B 80	NI	Von: AS Hedemünden-Mitte Nach: A7 L564 (Hedemünden) Zählstelle: 4624 0973	7.900	506 (6,4%)	
7.338	3.414	B 47	RP	Von: K 1 Nach: B 271 Monsheim-Nord Zählstelle: 6314 0073	6.400	506 (7,9%)	WB 02KK
7.339	3.414	B 62	NW	Von: L 722 Nach: OD Erndtebrück Zählstelle: 5015 1201	6.400	506 (7,9%)	VB 02KK
7.340	3.415	B 438	NI	Von: Folmhusen Nach: Strücklingen Zählstelle: 2811 0457	13.300	505 (3,8%)	
7.341	3.415	B 61	NW	Von: L804 (Braker Straße) Nach: L804 (Elsener Straße) Zählstelle: 3917 2310	16.300	505 (3,1%)	
7.342	3.415	B 71	NI	Von: Lintzel (L 250) Nach: Groß Süstedt (L 233) Zählstelle: 3027 0435	3.100	505 (16,3%)	
7.343	3.415	B 417	HE	Von: Emd. L 3275 Nach: Emd. L 3031 (von Bechtheim) Zählstelle: 5715 0430	9.900	505 (5,1%)	
7.344	3.415	B 54	RP	Von: Diez, Holzheimer Kreuzung Nach: Diez, Am Nassauer Hof Zählstelle: 5614 0047	10.300	505 (4,9%)	WB* 02KK

Nr	Rang	Straße	BL	Infos	DTV	SV (SV%)	BVWP
7.345	3.415	B 410	RP	Von: L 10 Ri. Gerolstein Nach: L 10 Ri. Prüm Zählstelle: 5705 0073	4.900	505 (10,3%)	
7.346	3.416	B 44	HE	Von: Klein Rohrheim Nach: L3112 Zählstelle: 6217 0104	5.200	504 (9,7%)	VB 02KK
7.347	3.416	B 62	HE	Von: AS Ki-Ost Nach: Niederklein Zählstelle: 5119 0503	5.200	504 (9,7%)	
7.348	3.416	B 225	NW	Von: L 601 Marl, Schachtstraße Nach: L 798 Polsumer Straße Zählstelle: 4308 2209	12.300	504 (4,1%)	
7.349	3.416	B 459	HE	Von: Ober-Roden L3097 Nach: Waldacker K174 Zählstelle: 6018 0306	14.000	504 (3,6%)	
7.350	3.416	B 26	BY	Von: OD-Grenze / Schweinfurt O Nach: L 2266 / Schonungen Zählstelle: 5927 9101	12.600	504 (4,0%)	
7.351	3.416	B 471	BY	Von: AS GV-Str. Putzbrunn Nord Nach: AS Hohenbrunn A 99 Zählstelle: 7936 9105	10.500	504 (4,8%)	
7.352	3.416	B 32	BY	Von: St2383 Nach: St 2378 Zählstelle: 8325 9148	8.400	504 (6,0%)	WB 02KK
7.353	3.416	B 49	HE	Von: AS Alsfeld-West (A 5) Nach: Alsfeld Zählstelle: 5221 0210	8.400	504 (6,0%)	
7.354	3.416	B 85	TH	Von: L 1106/L 2384 Nach: L 1107 Zählstelle: 5334 0001	8.000	504 (6,3%)	VB 24KK
7.355	3.416	B 4	NI	Von: Abzweig B 242 Nach: Abzweig K 68 Zählstelle: 4229 3338	6.300	504 (8,0%)	
7.356	3.416	B 268	SL	Von: B268, Losheim am See Nach: B268 L157, Losheim am See Zählstelle: 6406 0072	9.000	504 (5,6%)	
7.357	3.416	B 452	HE	Von: Rondell Hoheneiche Nach: Abzweig L 3403 Zählstelle: 4825 0112	9.000	504 (5,6%)	VB 02KK
7.358	3.416	B 286	BY	Von: Wiesentheid Nach: Neuses am Sand Zählstelle: 6128 9102	4.500	504 (11,2%)	
7.359	3.416	B 86	ST	Von: L 223 Nach: Sangerhausen Ost Zählstelle: 4534 1267	9.500	504 (5,3%)	
7.360	3.416	B 427	RP	Von: L 486 Nach: K 39 Zählstelle: 6812 7111	9.500	504 (5,3%)	WB* 02KK
7.361	3.416	B 466	BW	Von: B466/L1181 KV Nattheim Nach: B466/L1084 Abwg. Industrieg. Zählstelle: 7227 1100	5.300	504 (9,5%)	

Nr	Rang	Straße	BL	Infos	DTV	SV (SV%)	BVWP
7.362	3.417	B 210	NI	Von: Updorf Nach: Asel Zählstelle: 2412 0422	7.400	503 (6,8%)	
7.363	3.417	B 471	BY	Von: AS Hohenbrunn A 99 Nach: AS K24 Hohenbrunn Zählstelle: 7936 9101	7.400	503 (6,8%)	
7.364	3.417	B 236	HE	Von: B 253 OU Allendorf / Battenfeld Nach: Bromskirchen Zählstelle: 4917 0601	3.700	503 (13,6%)	
7.365	3.417	A 95	BY	Von: AS Eschenlohe (11) Nach: Anschluss B 2 (12) Zählstelle: 8333 9052	12.900	503 (3,9%)	
7.366	3.417	B 230	NW	Von: B 230 Nach: B 230 Zählstelle: 4805 2207	12.900	503 (3,9%)	
7.367	3.417	B 5	SH	Von: L 238 OD Hemmingstedt Nach: AS Heide-Süd (A 23) Zählstelle: 1820 0406	11.700	503 (4,3%)	
7.368	3.417	B 15	BY	Von: St 2173 südl. Tirschenreuth Nach: OM Tirschenreuth Zählstelle: 6140 9101	4.300	503 (11,7%)	
7.369	3.417	B 76	SH	Von: Emd. L 211 Nach: Emd. K25 Zählstelle: 1727 0601	10.700	503 (4,7%)	
7.370	3.417	B 236	NW	Von: L 655 Nach: L 656 Zählstelle: 4712 2214	6.700	503 (7,5%)	
7.371	3.418	B 7	HE	Von: L 3211 Nach: B 83 Zählstelle: 4522 0544	9.300	502 (5,4%)	
7.372	3.418	B 514	NW	Von: KP B 514 / L 778 Nach: B 514 / L 546n Zählstelle: 3819 5335	9.300	502 (5,4%)	
7.373	3.418	B 286	BY	Von: L 2291 / O Albertshausen OD-G / W Nach: Bad Kissingen Zählstelle: 5826 9102	16.200	502 (3,1%)	
7.374	3.418	B 53	RP	Von: L 158 Nach: K 101 Zählstelle: 6008 0087	8.800	502 (5,7%)	WB 02KK
7.375	3.418	B 185	ST	Von: L 148 Nach: L 149 Kleinpaschleben Zählstelle: 4237 1255	7.600	502 (6,6%)	
7.376	3.418	B 9	NW	Von: L 137 Nach: A 57 NE -Norf Zählstelle: 4806 2204	3.800	502 (13,2%)	
7.377	3.418	B 15	BY	Von: St 2170 bei Schönficht Nach: St 2173 südl. Tirschenreuth Zählstelle: 6139 9101	6.600	502 (7,6%)	
7.378	3.418	B 101	SN	Von: B 101/B 174 b. Hilmersdorf Nach: B 101/S 225 Zählstelle: 5244 1106	6.600	502 (7,6%)	

Nr	Rang	Straße	BL	Infos	DTV	SV (SV%)	BVWP
7.379	3.418	B 253	HE	Von: Abzweig Reinhardshausen K 43 Nach: Abzweig Bad Wildungen B 485 Zählstelle: 4920 0409	6.600	502 (7,6%)	
7.380	3.418	B 19	TH	Von: L 1023 Nach: L 2118 Zählstelle: 5127 0026	5.900	502 (8,5%)	VB 02KK
7.381	3.419	B 55	NW	Von: AS Jülich-Ost (A 44) Nach: KP -L241 Zählstelle: 5004 4208	9.100	501 (5,5%)	
7.382	3.419	B 86	ST	Von: L 220 / K 2284 / Edersleben Nach: LG TH Zählstelle: 4533 1053	6.500	501 (7,7%)	
7.383	3.419	B 167	BB	Von: Wildberg, L 166 Nach: Bückwitz, B 5 Zählstelle: 3141 3639	5.500	501 (9,1%)	VB 02KK
7.384	3.419	B 495	NI	Von: B71/B74 Nach: Emd. L 119 Zählstelle: 2420 0478	5.500	501 (9,1%)	
7.385	3.420	B 291	BW	Von: B 291 / L 598 / L 723 Walldorf-Süd Nach: B 291 / L 598 Walldorf Zählstelle: 6617 1131	13.900	500 (3,6%)	
7.386	3.420	B 19	TH	Von: OE Barchfeld Nach: Kreuz B 62/L 1027 Barchfeld Zählstelle: 5227 1908	8.200	500 (6,1%)	
7.387	3.420	B 110	MV	Von: Knoten L19 Sanitz Nach: Knoten L 18 Tessin Zählstelle: 1940 0059	6.100	500 (8,2%)	
7.388	3.420	B 256	NW	Von: Marienheide Nach: SM Grenze Zählstelle: 4810 5224	6.100	500 (8,2%)	VB 02KK
7.389	3.420	B 421	RP	Von: L 202 Nach: K 50 Zählstelle: 5909 0133	6.100	500 (8,2%)	
7.390	3.420	B 294	BW	Von: B294/L351 Calmbach Nach: B294/L340 Zählstelle: 7117 1101	12.500	500 (4,0%)	
7.391	3.420	B 466	BW	Von: B 466/L 1221 Böhmenkirch Nach: B466/L1165 Sontheimer Wirtshäusle Zählstelle: 7326 1101	5.000	500 (10,0%)	WB 02KK
7.392	3.420	B 112	BB	Von: Steinsdorf, L 45 Nach: Neuzelle, L 452 Zählstelle: 3953 3652	5.100	500 (9,8%)	VB 02KK
7.393	3.420	B 248	NI	Von: L289 Nach: K26 Zählstelle: 3430 0465	4.200	500 (11,9%)	WB 02KK
7.394	3.420	B 2	BB	Von: AS Bernau-Süd (A 11) Nach: OE Bernau, L 31 Zählstelle: 3347 2004	9.800	500 (5,1%)	
7.395	3.420	B 51	SL	Von: B51/L253, Kleinblittersdorf Nach: B51/L106, Rilchingen-Hanweiler Zählstelle: 6808 0268	9.800	500 (5,1%)	

Nr	Rang	Straße	BL	Infos	DTV	SV (SV%)	BVWP
7.396	3.420	B 88	TH	Von: L 1024 Nach: L 1027 Zählstelle: 5129 0005	9.800	500 (5,1%)	
7.397	3.420	B 241	NW	Von: L 763, Borgentreich Nach: K44, Beverungen Zählstelle: 4321 1200	4.500	500 (11,1%)	
7.398	3.421	B 112	BB	Von: AS Forst, A 15 Nach: Forst, B 122 Zählstelle: 4253 3001	9.600	499 (5,2%)	VB 02KK
7.399	3.421	B 84	TH	Von: L 1023/K 90 I Nach: L 1020 Zählstelle: 5027 4433	4.800	499 (10,4%)	
7.400	3.421	B 253	HE	Von: B 245 Nach: L 3427 Zählstelle: 4822 0708	4.800	499 (10,4%)	
7.401	3.421	B 199	SH	Von: Wallsbüll Nach: Unaften Zählstelle: 1221 0802	10.400	499 (4,8%)	
7.402	3.421	B 295	BW	Von: B295/L183 Nach: B295/K4377 Simmozheim Zählstelle: 7218 1114	10.400	499 (4,8%)	
7.403	3.421	B 465	BW	Von: Weisel Nach: Ehingen (SAPI) Zählstelle: 7724 1100	6.400	499 (7,8%)	VB 02KK
7.404	3.421	B 483	NW	Von: L 700 Nach: K 8 Zählstelle: 4710 2262	6.400	499 (7,8%)	VB 02KK
7.405	3.421	B 74	NI	Von: B 73 Stade Nach: L 114 Elm Zählstelle: 2422 0433	8.600	499 (5,8%)	
7.406	3.421	B 104	MV	Von: Sternberg B 192 Nach: Kreuzung L 11 Zählstelle: 2238 0197	4.300	499 (11,6%)	
7.407	3.421	B 258	NW	Von: Ahrhütte Nach: Blankenheim Zählstelle: 5505 1207	4.300	499 (11,6%)	
7.408	3.422	B 34	BW	Von: B34/B313 Espasingen Nach: B31/B34 Ludwigshafen Zählstelle: 8120 1101	8.900	498 (5,6%)	
7.409	3.422	B 87	SN	Von: Ende OD Leipzig Nach: B 87 / B 186 Markranstädt Zählstelle: 4639 1107	15.100	498 (3,3%)	
7.410	3.422	B 16	BY	Von: Cham (B16/ St 2147 i. Roding) Nach: Regensburg (B16/ B 85 n. Roding) Zählstelle: 6841 9130	10.600	498 (4,7%)	
7.411	3.422	B 176	ST	Von: L 163 Nach: B 180 Freyburg-Nord, Kreisverkehr Zählstelle: 4736 3080	5.300	498 (9,4%)	
7.412	3.422	B 410	RP	Von: K 170 Nach: L 10 Gerolstein Zählstelle: 5705 0072	4.700	498 (10,6%)	

Nr	Rang	Straße	BL	Infos	DTV	SV (SV%)	BVWP
7.413	3.422	B 3	NI	Von: AS Göttingen (A 7) Nach: Emd. L560 Zählstelle: 4424 0468	8.300	498 (6,0%)	
7.414	3.422	B 71	NI	Von: Hansen (K 8) Nach: Uelzen (SW), (Veerßen) Zählstelle: 3029 0436	6.000	498 (8,3%)	WB 02KK
7.415	3.422	B 57	NW	Von: KP -L244 / L260 Nach: AS Aachen-Zentrum (A 4) Zählstelle: 5102 2211	23.700	498 (2,1%)	
7.416	3.422	A 241	MV	Von: AS Schwerin-Ost (B 321) Nach: AD Dreieck Schwerin (A 24) Zählstelle: 2535 1602	6.300	498 (7,9%)	
7.417	3.422	B 426	HE	Von: L 3259 Nach: Landesgrenze BY Zählstelle: 6120 0116	6.300	498 (7,9%)	
7.418	3.423	B 190	ST	Von: B 189 b. Seehausen Nach: L 1 Zählstelle: 3136 3830	4.400	497 (11,3%)	VB 02KK
7.419	3.423	B 248	NI	Von: L635 Nach: AS Flechtorf (A 39) Zählstelle: 3630 0462	13.800	497 (3,6%)	
7.420	3.423	B 5	SH	Von: L 273 Nach: L 278 Struckum Zählstelle: 1420 0258	7.200	497 (6,9%)	VB 02KK
7.421	3.423	B 31	BW	Von: B31/L440 Eigeltingen Nach: B31/B313 Stochach Rißtorf Zählstelle: 8119 1101	7.200	497 (6,9%)	
7.422	3.423	B 47	BY	Von: O AMORBACH in Ri Abzw MIL9 Nach: O AMORBACH in Ri Abzw St2311 Zählstelle: 6321 9202	6.900	497 (7,2%)	
7.423	3.423	B 455	HE	Von: Kronberg K771 Nach: Oberursel K772 Zählstelle: 5817 0001	21.600	497 (2,3%)	
7.424	3.423	B 4	SH	Von: K 5 Nach: K 6 Zählstelle: 2325 0508	10.800	497 (4,6%)	
7.425	3.423	B 71	NI	Von: Oerrel Nach: Munster Zählstelle: 3026 0424	5.400	497 (9,2%)	WB 02KK
7.426	3.423	B 83	NI	Von: B 83 / L 426 Polle Nach: B 83 / L 428 Brevörde Zählstelle: 4022 0436	5.400	497 (9,2%)	
7.427	3.423	B 307	BY	Von: Miesbach Nach: Agatharied Zählstelle: 8236 9201	19.100	497 (2,6%)	
7.428	3.424	B 313	BW	Von: B313/K6180 Mühlingen Nach: B311/B313 bei Meßkirch Zählstelle: 8020 1107	4.100	496 (12,1%)	
7.429	3.424	B 104	MV	Von: OA Pasewalk Nach: OE Löcknitz Zählstelle: 2550 1739	8.000	496 (6,2%)	VB 02KK

Nr	Rang	Straße	BL	Infos	DTV	SV (SV%)	BVWP
7.430	3.424	B 101	SN	Von: B 101/S 88/S 177 Nach: B 101/K 8553 Zählstelle: 4747 1100	4.000	496 (12,4%)	
7.431	3.424	B 95	SN	Von: B 95/S 259 Nach: B 95/B 180 Burkhardtsdorf Zählstelle: 5343 1108	8.700	496 (5,7%)	VB 02KK
7.432	3.424	B 101	SN	Von: B 101/S 225 Nach: B 101/S 223 Zählstelle: 5245 1105	5.700	496 (8,7%)	
7.433	3.424	B 1	NI	Von: B 1 / Hameln Fluthamelstraße Nach: B 1 / K 15 Zählstelle: 3822 3364	7.400	496 (6,7%)	VB 02KK
7.434	3.424	B 55	NW	Von: KP -L241 Nach: KP -L264 Zählstelle: 5004 2209	7.400	496 (6,7%)	
7.435	3.424	B 68	NW	Von: K 26, Lichtenau Nach: K 1, Grundsteinheim Zählstelle: 4319 5351	7.400	496 (6,7%)	
7.436	3.424	B 521	HE	Von: AS Altstadt (A 45) Nach: Emd. L 3191 Zählstelle: 5719 0123	11.800	496 (4,2%)	
7.437	3.425	B 63	NW	Von: Bauamtsgrenze Nach: L 671 Zählstelle: 4212 2301	9.900	495 (5,0%)	
7.438	3.425	B 169	SN	Von: B 169/S 204 Nach: B 169/B 180 Frankenberg Zählstelle: 5044 1106	7.500	495 (6,6%)	
7.439	3.425	B 106	MV	Von: Kreuzung K42 Nach: Kreuzung L031 Zählstelle: 2234 0108	10.100	495 (4,9%)	
7.440	3.425	B 2	ST	Von: B 2 / OA Wittenberg Nach: B 2 / L 123 / Kropstädt Zählstelle: 4042 3898	4.900	495 (10,1%)	VB 02KK
7.441	3.425	B 27	BY	Von: Hoellrich Nach: Goessenheim Zählstelle: 5924 9101	5.100	495 (9,7%)	
7.442	3.425	B 189	BB	Von: B 5 Perleberg Nach: Groß Pankow, L 103 Zählstelle: 2937 2040	4.300	495 (11,5%)	VB 02KK
7.443	3.425	B 3	HE	Von: Ober-Wöhlstadt Nach: Friedberg Zählstelle: 5618 0380	11.500	495 (4,3%)	VB 02KK
7.444	3.426	B 14	BY	Von: Happurg Nach: Pommelsbrunn Zählstelle: 6434 9152	10.300	494 (4,8%)	
7.445	3.426	B 253	HE	Von: L 3427 Nach: OD Felsberg/K21 Zählstelle: 4822 0709	4.800	494 (10,3%)	
7.446	3.426	B 32	BW	Von: B 27/B 32 Hechingen Nord Nach: B 32 östl. Hechingen Zählstelle: 7619 1103	6.100	494 (8,1%)	

Nr	Rang	Straße	BL	Infos	DTV	SV (SV%)	BVWP
7.447	3.426	B 514	NW	Von: KP B 514 / L 781 Nach: KP B 514 / L 778 Zählstelle: 3819 2348	9.500	494 (5,2%)	
7.448	3.426	B 38	RP	Von: K 45 Impflingen Nach: K 7 Landau-Ebenberg Zählstelle: 6814 0040	13.000	494 (3,8%)	VB 02KK
7.449	3.426	B 36	BW	Von: B36/K5311 Rheinbischofsheim Nach: B36/K5316 KG bei Muckenschopf Zählstelle: 7313 1100	5.200	494 (9,5%)	
7.450	3.426	B 71	ST	Von: B 71 / OE Bernburg Nach: B 71 / 1. L 73 Zählstelle: 4136 1330	5.200	494 (9,5%)	
7.451	3.427	B 39	RP	Von: K 1 Nach: L 516 Zählstelle: 6614 0076	13.700	493 (3,6%)	WB 02KK
7.452	3.427	B 2	ST	Von: B 2 / L 192 / Reuden Nach: B 2 / LG SN Zählstelle: 4839 3851	5.300	493 (9,3%)	
7.453	3.427	B 417	HE	Von: Emd. L 3274 Nach: Emd. L 3275 Zählstelle: 5715 0435	11.200	493 (4,4%)	
7.454	3.427	B 101	SN	Von: B 101/K 8553 Nach: B 101/S 40 Zählstelle: 4747 1101	5.600	493 (8,8%)	
7.455	3.427	B 500	BW	Von: B500/K6551 Remetschwiel Nach: B500/L149 Häusern Zählstelle: 8314 1100	5.600	493 (8,8%)	WB 02KK
7.456	3.427	B 489	HE	Von: Utphe Nach: Hungen Zählstelle: 5519 0706	7.700	493 (6,4%)	
7.457	3.428	B 54	NW	Von: L 701 Nach: K 2 Zählstelle: 4611 2208	10.700	492 (4,6%)	
7.458	3.428	B 75	SH	Von: L 225 Nach: K 92 Zählstelle: 2227 0304	10.700	492 (4,6%)	
7.459	3.428	B 276	HE	Von: Emd. K 893 Nach: Wirtheim, Emd. L 3333 Zählstelle: 5721 0432	10.700	492 (4,6%)	
7.460	3.428	B 521	HE	Von: Emd. L 3191 Nach: Düdelsheim Zählstelle: 5720 1171	10.700	492 (4,6%)	
7.461	3.428	B 465	BW	Von: B465/L314 Leprosenberg Nach: B30/B465 Oberessendorf Zählstelle: 8025 1100	3.700	492 (13,3%)	
7.462	3.428	B 3	HE	Von: F-Sachsenhausen (S) Nach: AK Offenbacher Kreuz Zählstelle: 5918 0231	16.400	492 (3,0%)	
7.463	3.428	B 169	BB	Von: Allmosen, B 156 Nach: Senftenberg, B 96 Zählstelle: 4450 2003	8.200	492 (6,0%)	VB 02KK

Nr	Rang	Straße	BL	Infos	DTV	SV (SV%)	BVWP
7.464	3.428	B 70	NW	Von: L 582 Nach: K 65 Zählstelle: 3809 2318	3.000	492 (16,4%)	WB 02KK
7.465	3.428	B 420	RP	Von: B 428 Abzw. Frei Laubersheim Nach: K 2 SM Grenze Ri. Wöllstein Zählstelle: 6113 0110	3.300	492 (14,9%)	
7.466	3.429	B 76	SH	Von: Emd. K 57 Koselfeld Nach: Emd. K 86 Fleckeby Zählstelle: 1524 0427	9.100	491 (5,4%)	WB 02KK
7.467	3.429	B 236	NW	Von: Schmallenberg Nach: Kreisgrenze Zählstelle: 4815 2402	9.100	491 (5,4%)	
7.468	3.429	B 49	RP	Von: Abfahrt Horchheimer Höhe Nach: Südtangente/B 261 b. Koblenz Zählstelle: 5611 7004	12.600	491 (3,9%)	
7.469	3.429	B 229	NW	Von: L 544 Nach: L 519 Hachen Zählstelle: 4613 1400	5.400	491 (9,1%)	
7.470	3.429	B 50	RP	Von: L 39 Nach: L 50 Zählstelle: 6006 0027	4.200	491 (11,7%)	
7.471	3.429	B 1	NW	Von: A 443 Nach: L 881 Zählstelle: 4412 2203	10.900	491 (4,5%)	
7.472	3.430	B 41	RP	Von: L 419 Nach: A 60 AS Ingelheim-West (15) Zählstelle: 6014 0007	12.900	490 (3,8%)	
7.473	3.430	B 486	HE	Von: AS Rüsselsheim-Ost (A 67) Nach: AS Langen/Mörfelden (A 5) Zählstelle: 6017 0195	11.400	490 (4,3%)	
7.474	3.430	B 96	SN	Von: B 96/S 145 Nach: B 96/K 8671 Zählstelle: 5054 1106	7.000	490 (7,0%)	
7.475	3.430	B 233	NW	Von: K 16 Nach: B 515 Langschede Zählstelle: 4512 2250	7.000	490 (7,0%)	WB 02KK
7.476	3.430	B 246	BB	Von: Mittenwalde, L 30 Nach: Zossen, B 96 Zählstelle: 3746 2020	5.000	490 (9,8%)	
7.477	3.430	B 198	BB	Von: AS Prenzlau, A 11 Nach: Prenzlau, L 25 Zählstelle: 2749 3641	4.900	490 (10,0%)	
7.478	3.430	B 44	HE	Von: AS Groß-Gerau (A 67) Nach: Mörfelden Zählstelle: 6017 0106	7.100	490 (6,9%)	
7.479	3.430	B 66n	NW	Von: L 941 Nach: L 712 Zählstelle: 3919 2447	7.100	490 (6,9%)	
7.480	3.430	B 246a	ST	Von: AS Burg-Ost (A 2) Nach: B 246 Möckern, Einbahnstraßenring nördlich Zählstelle: 3837 5083	5.900	490 (8,3%)	

Nr	Rang	Straße	BL	Infos	DTV	SV (SV%)	BVWP
7.481	3.430	B 54	NW	Von: L 684 Nach: L 704 Zählstelle: 4510 2202	14.400	490 (3,4%)	
7.482	3.430	B 71	NI	Von: Harber Nach: Soltau Zählstelle: 3025 0427	10.200	490 (4,8%)	WB 02KK
7.483	3.430	B 192	MV	Von: Knoten L17-Dobbertin Nach: Knoten L15 Goldberg Zählstelle: 2338 0201	5.100	490 (9,6%)	WB 02KK
7.484	3.430	B 51	SL	Von: B51/L168, Bous Nach: B51, Völklingen Zählstelle: 6706 0278	9.600	490 (5,1%)	
7.485	3.430	B 85	TH	Von: B 87 Bad Berka Nach: AS Weimar (A 4) Zählstelle: 5033 0005	9.600	490 (5,1%)	WB 02KK
7.486	3.430	B 183	BB	Von: Marxdorf, L 672 Nach: Landesgrenze Sachsen Zählstelle: 4445 2001	2.400	490 (20,4%)	VB 02KK
7.487	3.431	B 8	BY	Von: AS Markttheidenfeld (A 3) Nach: Altfeld Zählstelle: 6123 9401	7.300	489 (6,7%)	
7.488	3.431	B 47	RP	Von: L 401 Nach: K 57 Zählstelle: 6314 0041	7.300	489 (6,7%)	
7.489	3.431	B 5	SH	Von: L 7 Nach: L 8 Deichskopf Zählstelle: 1219 0401	6.700	489 (7,3%)	
7.490	3.431	B 62	NW	Von: B 508 b. Grund Nach: L 722 Zählstelle: 5015 2200	6.700	489 (7,3%)	VB 02KK
7.491	3.431	B 55	NW	Von: Engelskirchen-Hardt Nach: Runderoth Zählstelle: 5010 2204	9.400	489 (5,2%)	
7.492	3.431	B 10	SL	Von: B10/B269, Neububach Nach: B10/L300, Eppellborn Zählstelle: 6507 0201	10.400	489 (4,7%)	
7.493	3.431	B 23	BY	Von: Emd. St 2062, Saulgrub Nach: AS Oberammergau-N Zählstelle: 8332 9164	10.400	489 (4,7%)	
7.494	3.432	B 1	NI	Von: Bettmar Nach: Schellerten Zählstelle: 3826 0410	6.600	488 (7,4%)	WB 04KK
7.495	3.432	B 8	NW	Von: B 67 Nach: L 458 Zählstelle: 4204 2201	6.600	488 (7,4%)	
7.496	3.432	B 470	BY	Von: St 2168 bei Eschenbach Nach: B 299 südl. Pressath Zählstelle: 6237 9103	6.600	488 (7,4%)	
7.497	3.432	B 426	HE	Von: L 3099 Nach: L 3477 Zählstelle: 6118 0584	11.100	488 (4,4%)	

Nr	Rang	Straße	BL	Infos	DTV	SV (SV%)	BVWP
7.498	3.432	B 321	MV	Von: Abzweig K22 Nach: Kreuzung BAB A 24 Zählstelle: 2533 0071	7.400	488 (6,6%)	VB 02KK
7.499	3.432	B 436	NI	Von: Wiesede Nach: Friedeburg Zählstelle: 2512 0452	7.400	488 (6,6%)	WB 02KK
7.500	3.432	B 45	HE	Von: L 3119 Nach: L 3108 Zählstelle: 6419 0203	8.000	488 (6,1%)	
7.501	3.432	B 61	NW	Von: L 822 Nach: K 27 Zählstelle: 4213 2301	5.300	488 (9,2%)	
7.502	3.432	B 86	TH	Von: L 2296 Nach: L 1216 Zählstelle: 4633 0206	5.300	488 (9,2%)	
7.503	3.432	B 241	NW	Von: B 252, Hohenwepel Nach: K 30, Borgentreich Zählstelle: 4421 1201	4.600	488 (10,6%)	
7.504	3.432	B 84	TH	Von: K 150 F Nach: B 7 Eisenach Zählstelle: 5027 0030	6.500	488 (7,5%)	
7.505	3.432	B 286	BY	Von: L 2289 / O Roemershag Nach: AS Bad Brueckenau/Wildflecken (A 7) Zählstelle: 5625 9100	6.500	488 (7,5%)	
7.506	3.432	B 495	NI	Von: L 111 S Nach: L 111 N Zählstelle: 2221 0445	6.500	488 (7,5%)	
7.507	3.433	B 8	NW	Von: B 473 Wesel Nach: L 480 Zählstelle: 4305 2201	11.600	487 (4,2%)	WB 04KK
7.508	3.433	B 101	BB	Von: Woltersdorf Nach: Wiesenhagen Zählstelle: 3845 3651	5.800	487 (8,4%)	VB 24KB
7.509	3.433	B 101	ST	Von: B 101 / LG BB Nach: Herzberg B 101 / LG BB, Jüterbog Zählstelle: 4144 2049	2.400	487 (20,3%)	
7.510	3.433	B 287	BY	Von: AS Hammelburg (A 7) Nach: L 2290 / Euerdorf Zählstelle: 5825 9107	8.400	487 (5,8%)	
7.511	3.433	B 420	RP	Von: K 16 Nach: A 62 AS Kusel (7) Zählstelle: 6410 0071	8.400	487 (5,8%)	
7.512	3.433	B 169	SN	Von: B 169/S 200 Nach: B 169/S 204 Zählstelle: 5143 1106	5.600	487 (8,7%)	
7.513	3.433	B 188	BB	Von: Briesen, B 5 Nach: Rathenow, B 102 Zählstelle: 3340 2010	5.600	487 (8,7%)	VB 02KK
7.514	3.433	B 465	BW	Von: B465/K7528 Schemmerhofen Nach: B465/L257 Weisel Zählstelle: 7824 1107	5.600	487 (8,7%)	WB 02KK

Nr	Rang	Straße	BL	Infos	DTV	SV (SV%)	BVWP
7.515	3.433	B 7	TH	Von: B 88 Jena Nach: L 2316/K 1570 V Zählstelle: 5035 0002	8.700	487 (5,6%)	
7.516	3.434	B 43	HE	Von: B43 Dietesheim Nach: Steinheim Krzg. B45/L3065 Zählstelle: 5819 0609	12.800	486 (3,8%)	
7.517	3.434	B 198	MV	Von: Knotenpunkt L 206 Nach: AS Röbel/Müritz (A 19) Zählstelle: 2640 0015	2.600	486 (18,7%)	
7.518	3.434	B 56	NW	Von: NK 5109 036 Nach: NK 5109 037 Zählstelle: 5109 2207	27.000	486 (1,8%)	
7.519	3.434	B 480	NW	Von: B 516 b. Wülfte Nach: L 637, Brilon Zählstelle: 4517 5322	3.600	486 (13,5%)	WB 02KK
7.520	3.434	B 7	NW	Von: K 11, Warburg Nach: Dahlheim, Hessen Zählstelle: 4521 2200	6.000	486 (8,1%)	WB 02KK
7.521	3.434	B 265	NW	Von: Erfstadt-Lechenich Nach: Weiler i. d. Ebene Zählstelle: 5206 2202	6.000	486 (8,1%)	VB 02KK
7.522	3.434	B 241	NW	Von: K 44, Dahlhausen Nach: B 83, Beverungen Zählstelle: 4321 2201	4.300	486 (11,3%)	WB 02KK
7.523	3.435	B 227	NW	Von: B 227 Nach: L 441 Zählstelle: 4607 2204	14.700	485 (3,3%)	VB 24KK
7.524	3.435	B 57	NW	Von: K 32 Nach: L 8 Zählstelle: 4304 2201	7.700	485 (6,3%)	WB 02KK
7.525	3.435	B 457	HE	Von: Ranstadt Nach: Emd. K 203 Zählstelle: 5619 0604	7.700	485 (6,3%)	
7.526	3.435	B 80	TH	Von: L 1034 Nach: L 2070 Zählstelle: 4530 0001	4.900	485 (9,9%)	
7.527	3.435	B 55	NW	Von: Horrem Nach: Quadrat-I Zählstelle: 5006 2205	9.700	485 (5,0%)	
7.528	3.435	B 441	NI	Von: LK Schaumburg Nach: B 442 Wunstorf Zählstelle: 3522 0453	9.700	485 (5,0%)	VB 02KK
7.529	3.435	B 13	BY	Von: Stopfenheim Nach: westl. Ellingen Zählstelle: 6931 9222	4.800	485 (10,1%)	WB 02KK
7.530	3.435	B 22	BY	Von: Schwarzach Nach: Laub Zählstelle: 6127 9100	4.800	485 (10,1%)	
7.531	3.435	B 194	MV	Von: OA Stavenhagen Nach: Knotenpunkt L 272 Zählstelle: 2243 0091	4.800	485 (10,1%)	WB 02KK

Nr	Rang	Straße	BL	Infos	DTV	SV (SV%)	BVWP
7.532	3.435	B 222	NW	Von: L 386 Nach: AS Lank Latum (A 44) Zählstelle: 4705 2211	13.100	485 (3,7%)	
7.533	3.435	A 63	RP	Von: Anschluss B 40 (1) Nach: AK Kreuz Mainz-Süd (A 60) Zählstelle: 6015 0900	25.500	485 (1,9%)	
7.534	3.436	B 50	RP	Von: B 51 Bitburg Nach: K 43 Zählstelle: 6005 0008	10.300	484 (4,7%)	
7.535	3.436	B 88	TH	Von: Gehren Nach: Ilmenau Zählstelle: 5331 0002	10.300	484 (4,7%)	VB 02KK
7.536	3.436	B 22	BY	Von: B 299 östl. Erbdorf Nach: St 2181 bei Krummennaab Zählstelle: 6138 9100	5.500	484 (8,8%)	
7.537	3.436	B 1	NW	Von: ODWerl Nach: K5 Zählstelle: 4413 2428	12.100	484 (4,0%)	VB 02KK
7.538	3.436	B 282	TH	Von: B 282/K 5520 W Nach: B 2/B 282 Zählstelle: 5436 0005	4.400	484 (11,0%)	
7.539	3.436	B 246a	ST	Von: L 103 Siegersleben Nach: B 245 Hakenstedt Zählstelle: 3833 3895	2.600	484 (18,6%)	
7.540	3.436	B 2	BB	Von: Schwanebeck, L 313 Nach: AS Bernau-Süd (A 11) Zählstelle: 3347 2003	7.800	484 (6,2%)	
7.541	3.436	B 32	BW	Von: B 32 östl. Hechingen Nach: B 27 Hechingen Mitte Zählstelle: 7619 1211	7.800	484 (6,2%)	
7.542	3.436	B 323	HE	Von: K 40 Nach: L 3254 Zählstelle: 4922 0448	6.200	484 (7,8%)	
7.543	3.436	B 62	HE	Von: Breitenbach / Herzberg Nach: Abzweig L 3170 Zählstelle: 5223 0304	3.900	484 (12,4%)	
7.544	3.437	B 73	NI	Von: Querspange Cuxhaven Nach: OD Cuxhaven Zählstelle: 2118 0400	17.900	483 (2,7%)	VB 02KK
7.545	3.437	B 291	BW	Von: B 291 / L 598 / L 723 Walldorf-Süd Nach: B 291 / L 598 Walldorf Zählstelle: 6617 1130	13.800	483 (3,5%)	
7.546	3.437	B 6	ST	Von: AS Halle-Trotha (A 14) Nach: B 6 / L 161 Zählstelle: 4437 3013	7.000	483 (6,9%)	VB 02KB
7.547	3.437	B 14	BW	Von: B14/L1066, Sulzbach a.d.M. (Nord) Nach: B14/B39 Mainhardt Zählstelle: 6923 1102	7.000	483 (6,9%)	
7.548	3.437	B 3	BW	Von: B 3 / L 536 Schriesheim Talstrasse Nach: B 3 / L 536 Schriesheim Römersäule Zählstelle: 6517 1111	16.100	483 (3,0%)	

Nr	Rang	Straße	BL	Infos	DTV	SV (SV%)	BVWP
7.549	3.437	B 201	SH	Von: Schleswig Nach: Tolk Zählstelle: 1423 0610	10.500	483 (4,6%)	
7.550	3.437	B 47	RP	Von: L 401 Nach: A 63 AS Göllheim (13) Zählstelle: 6314 0002	7.100	483 (6,8%)	
7.551	3.437	B 1	NI	Von: B244 Helmstedt Nach: Magdeburger Warte Zählstelle: 3732 0408	6.800	483 (7,1%)	
7.552	3.437	B 53	RP	Von: K 56 Nach: L 199 Zählstelle: 5908 0026	6.800	483 (7,1%)	
7.553	3.437	B 51	NW	Von: NK 5107 005 Nach: AS Köln (A 555) Zählstelle: 5107 2222	12.700	483 (3,8%)	
7.554	3.438	B 258	NW	Von: L220 Nach: K13 Zählstelle: 5203 2203	13.400	482 (3,6%)	WB* 02KK
7.555	3.438	B 201	SH	Von: L 23 Nach: Süderbrarup Zählstelle: 1324 0301	7.900	482 (6,1%)	WB 02KK
7.556	3.438	B 19	TH	Von: Kreuz B 62/L 1027 Barchfeld Nach: L 1121 Zählstelle: 5127 1910	6.100	482 (7,9%)	VB 02KK
7.557	3.438	B 105	MV	Von: Knoten DBR 7 Neubukow Nach: Knoten L11 Kröpelin Zählstelle: 1936 0005	6.600	482 (7,3%)	VB 02KK
7.558	3.438	B 173	SN	Von: B 173/K 7331 Nach: B 173/K 7307 Zählstelle: 5241 1101	8.600	482 (5,6%)	VB 02KK
7.559	3.438	B 1	NI	Von: Schellerten Nach: Hoheneggelsen Zählstelle: 3726 0403	5.600	482 (8,6%)	
7.560	3.439	B 13	BY	Von: Uffenheim Nach: Rudolzshofen Zählstelle: 6427 9230	5.800	481 (8,3%)	
7.561	3.439	B 83	NI	Von: B 83 Landesgrenze NRW Nach: B 83 / L 426 Polle Zählstelle: 4122 0437	5.800	481 (8,3%)	WB 02KK
7.562	3.439	B 324	HE	Von: AS Bad Hersfeld-West (A 7) Nach: OD Bad Hersfeld Zählstelle: 5123 0111	5.800	481 (8,3%)	
7.563	3.439	A 20	MV	Von: AS Stralsund (24) Nach: AS Greifswald (25) Zählstelle: 1944 0036	6.500	481 (7,4%)	
7.564	3.439	B 533	BY	Von: FRG 16 Hohenau Nach: L2127 Speltenbach Zählstelle: 7147 9420	7.400	481 (6,5%)	
7.565	3.440	B 26	BY	Von: B 26 (N Rothenbuch)-Ri Landesgrenze Nach: B 26 (N Rothenbuch)-Ri Hain Zählstelle: 6022 9202	4.900	480 (9,8%)	

Nr	Rang	Straße	BL	Infos	DTV	SV (SV%)	BVWP
7.566	3.440	B 188	ST	Von: L 26 Nach: L 25 Zählstelle: 3433 3822	4.900	480 (9,8%)	
7.567	3.440	B 251	NW	Von: L870 Nach: B7 Zählstelle: 4517 2419	4.900	480 (9,8%)	
7.568	3.440	B 275	HE	Von: ????? Nach: ????? Zählstelle: 5815 0355	12.000	480 (4,0%)	
7.569	3.440	B 48	RP	Von: B 41 b. Bad Kreuznach, Kreisel Nord Nach: K 49 Kreisel Bretzenheim Zählstelle: 6113 0039	9.600	480 (5,0%)	
7.570	3.440	B 101	SN	Von: B 101/B 171/K 8150 b. Wolkenstein Nach: B 101/B 174 b. Hilmersdorf Zählstelle: 5344 1107	7.500	480 (6,4%)	
7.571	3.440	B 180	ST	Von: L 75 Schneidlingen Nach: B 81 b. Egeln Zählstelle: 4034 4069	6.000	480 (8,0%)	VB 02KK
7.572	3.440	B 41a	RP	Von: L 165 Nach: B 41 Zählstelle: 6308 0006	5.000	480 (9,6%)	
7.573	3.440	B 271n	RP	Von: L 527n Nach: K 10 Zählstelle: 6515 0068	12.300	480 (3,9%)	
7.574	3.440	B 275	HE	Von: OE Ober-Mörlen Nach: AS Ober-Mörlen (A 5) Zählstelle: 5618 0208	10.900	480 (4,4%)	WB* 02KK
7.575	3.440	B 183	SN	Von: B 183 Nach: B 183/K 8915 Zählstelle: 4445 1106	2.200	480 (21,8%)	
7.576	3.441	B 256	NW	Von: Berghausen Nach: Kotthausen, Kotthäuser Höhe Zählstelle: 4911 2206	9.400	479 (5,1%)	
7.577	3.441	B 472	BY	Von: Emd. B11, Bichl W Nach: Emd. St2063, Bichl N Zählstelle: 8234 9251	9.400	479 (5,1%)	
7.578	3.441	B 9	NW	Von: K 11 Nach: L 379 Zählstelle: 4605 2224	14.500	479 (3,3%)	WB 02KK
7.579	3.441	B 308	BY	Von: OA Immenstadt-Bühl Nach: Kreisel Bahnhofstraße Zählstelle: 8427 9119	14.500	479 (3,3%)	WB* 02KK
7.580	3.442	B 171	SN	Von: B 171/K 7736/S 207/S 212 Nach: B 171/S 207 Zählstelle: 5246 1106	5.200	478 (9,2%)	
7.581	3.442	B 54	NW	Von: L 507 Nach: L 518 Zählstelle: 4311 2202	8.100	478 (5,9%)	
7.582	3.443	B 410	RP	Von: K 34 Nach: K 33 Zählstelle: 5706 0077	7.700	477 (6,2%)	

Nr	Rang	Straße	BL	Infos	DTV	SV (SV%)	BVWP
7.583	3.443	B 109	BB	Von: Landesgrenze MV Nach: Schönwalde, L 30 Zählstelle: 3346 2001	11.100	477 (4,3%)	WB 02KK
7.584	3.443	B 427	RP	Von: L 554 Nach: A 65 Kanel-Mitte (21) Zählstelle: 6915 0522	10.600	477 (4,5%)	
7.585	3.444	B 32	BW	Von: B32/K8258 Bad Saulgau Nach: B32/L286 Altshausen (Nord) Zählstelle: 8023 1100	6.900	476 (6,9%)	WB 02KK WB* 02KK (OU Bad Saulgau)
7.586	3.444	B 9	NW	Von: L 280 Nach: K 12 Zählstelle: 4806 2213	11.900	476 (4,0%)	
7.587	3.444	B 115	SN	Von: B 115/S 125 Nach: A 4 AS Kodersdorf (93) Zählstelle: 4755 4209	8.500	476 (5,6%)	
7.588	3.444	B 488	HE	Von: Emd. L3134 bei Butzbach Nach: Emd. L3136 bei Ober-Hörgern Zählstelle: 5518 0213	7.800	476 (6,1%)	
7.589	3.444	B 1	ST	Von: B 1 / L 48 Nach: AS Magdeburg-Stadtfeld (A 14) Zählstelle: 3835 5016	6.100	476 (7,8%)	
7.590	3.444	B 180	ST	Von: L 209 westl. Gleina Nach: L 177 Steigra Zählstelle: 4736 3354	3.900	476 (12,2%)	
7.591	3.444	B 14	BW	Von: B14/B313/K6180 Hindelwangen Nach: B14/311 Tuttlingen Zählstelle: 8019 1100	7.100	476 (6,7%)	
7.592	3.444	B 236	NW	Von: BAG Nach: K 27 Zählstelle: 4814 2309	7.100	476 (6,7%)	WB 02KK
7.593	3.444	B 279	BY	Von: HAS 46 / S Pfarrweisach Nach: VA zur L 2278 Zählstelle: 5830 9201	7.100	476 (6,7%)	WB 02KK
7.594	3.444	B 19	TH	Von: K 100 I Nach: OE Eisenach Zählstelle: 5027 0026	6.700	476 (7,1%)	
7.595	3.444	B 22	BY	Von: Abzweig L 2262 Burgebrach Nach: Abzweig L 2263 b. Unterneuses Zählstelle: 6130 9100	8.200	476 (5,8%)	
7.596	3.444	B 491	BW	Von: AS Engen (A 81) Nach: B491/L191 Engen Eselsbrücke Zählstelle: 8118 1103	8.200	476 (5,8%)	
7.597	3.445	B 417	HE	Von: Wiesbaden, Parkplatz Platte Nach: Emd. L 3470 Zählstelle: 5815 0470	17.600	475 (2,7%)	
7.598	3.445	B 243	NI	Von: Nette Nach: B 243b zur A 7 AS-Bockenem Zählstelle: 3926 0443	7.200	475 (6,6%)	
7.599	3.445	B 414	HE	Von: Landesgrenze RP Nach: Knoten B 255 Zählstelle: 5314 0307	3.600	475 (13,2%)	

Nr	Rang	Straße	BL	Infos	DTV	SV (SV%)	BVWP
7.600	3.445	B 101	SN	Von: B 101/K 8112 Nach: B 101/S 215 Zählstelle: 5245 1107	5.000	475 (9,5%)	
7.601	3.445	B 273	BB	Von: AS Kremmen (A 24) Nach: L 201 Zählstelle: 3343 2060	3.800	475 (12,5%)	
7.602	3.445	B 474n	NW	Von: AS Dülmen-Nord (A43/B474) Nach: B474/L551 Zählstelle: 4109 2102	7.300	475 (6,5%)	
7.603	3.445	B 15	BY	Von: OE Tirschenreuth Nach: B 299 südl. Mitterteich Zählstelle: 6039 9100	6.500	475 (7,3%)	
7.604	3.446	B 7	NW	Von: B 252, Ossendorf Nach: K 27, Warburg Zählstelle: 4520 2202	5.100	474 (9,3%)	WB 02KK
7.605	3.446	B 270	RP	Von: K 37 Nach: B 420 Lauterbach Zählstelle: 6311 0065	5.100	474 (9,3%)	
7.606	3.446	B 466	BY	Von: Gutzenmuehle Nach: Obererlbach Zählstelle: 6830 9106	5.100	474 (9,3%)	
7.607	3.446	B 2	BY	Von: Emd. St 2038 Nach: Emd. B472 O Zählstelle: 8233 9112	9.300	474 (5,1%)	WB 02KK
7.608	3.446	B 96	SN	Von: B 96/S 135 Nach: B 96/S 144 Zählstelle: 5054 1104	9.300	474 (5,1%)	WB* 02KK
7.609	3.446	B 301	BY	Von: KEH 31 KV Mainburg Nach: A 93 AS Eisendorf Zählstelle: 7336 9350	6.000	474 (7,9%)	WB 02KK
7.610	3.446	B 85	BY	Von: AMBERG Nach: Emd. AS 35 Zählstelle: 6536 9591	10.300	474 (4,6%)	WB* 24KK
7.611	3.447	B 249	TH	Von: L 2104/K 5010 K Nach: L 1019 Zählstelle: 4827 0141	5.200	473 (9,1%)	
7.612	3.447	B 13	BY	Von: Oberdachstetten Nach: Möckenau Zählstelle: 6528 9202	5.700	473 (8,3%)	VB 02KK
7.613	3.447	B 180	ST	Von: B 6n AS Aschersleben-Zentrum Nach: L 73 Wunningen Zählstelle: 4134 4378	5.500	473 (8,6%)	
7.614	3.447	B 51	NW	Von: L 816 Nach: L 924 Zählstelle: 4609 2353	13.500	473 (3,5%)	
7.615	3.447	B 36	BW	Von: B36/L104 Allmannsweier Ost Nach: Kehl Zählstelle: 7512 1100	7.500	473 (6,3%)	
7.616	3.447	B 41	SL	Von: B41/L315, Asweiler Nach: B41/L322, Wolfersweiler Zählstelle: 6409 0262	7.500	473 (6,3%)	VB 02KK

Nr	Rang	Straße	BL	Infos	DTV	SV (SV%)	BVWP
7.617	3.447	B 80	NI	Von: OE H, Münden Ost Nach: K226 Zählstelle: 4524 0487	7.500	473 (6,3%)	
7.618	3.447	B 446	NI	Von: Ebergötzen Nach: Westerode Zählstelle: 4426 0478	7.500	473 (6,3%)	
7.619	3.448	B 101	SN	Von: B 101/S 267 Nach: B 101/S 266 Zählstelle: 5443 1102	8.000	472 (5,9%)	VB 02KK
7.620	3.448	B 436	NI	Von: Bunde Nach: Leer Zählstelle: 2710 0433	8.000	472 (5,9%)	
7.621	3.448	B 430	SH	Von: OD Schenefeld Nach: K 71 Zählstelle: 1922 0706	5.900	472 (8,0%)	
7.622	3.448	B 168	BB	Von: Peitz, L 50 Nach: Lieberose, B 320 Zählstelle: 4152 3711	5.300	472 (8,9%)	VB 02KK
7.623	3.449	B 226	NW	Von: L 924 Nach: L 525 Zählstelle: 4509 2201	12.400	471 (3,8%)	
7.624	3.449	B 275	HE	Von: Ranstadt Nach: Selters Zählstelle: 5620 0602	7.600	471 (6,2%)	WB 02KK
7.625	3.449	B 426	HE	Von: Gernsheim Nach: L 3361 Zählstelle: 6216 0507	6.200	471 (7,6%)	
7.626	3.449	B 266	NW	Von: K61 Nach: L493 Zählstelle: 5307 2207	10.700	471 (4,4%)	
7.627	3.450	B 61	NW	Von: L 736 Nach: K 7 Zählstelle: 4312 2207	11.200	470 (4,2%)	
7.628	3.450	B 23	BY	Von: Emd. St 2060, Ettal N Nach: Emd. B2, Oberau Zählstelle: 8432 9352	9.600	470 (4,9%)	VB 02KK
7.629	3.450	B 88	TH	Von: L 1059/K 1410 V Nach: L 1070 Zählstelle: 4936 0004	5.600	470 (8,4%)	WB 02KK
7.630	3.450	B 26	BY	Von: Arnstein Nach: Muedesheim Zählstelle: 6025 9100	4.800	470 (9,8%)	
7.631	3.450	B 430	SH	Von: Emd. K 84 Nach: AS B 77 Glüsing Zählstelle: 1923 0707	4.800	470 (9,8%)	
7.632	3.450	B 50	RP	Von: K 59 Ri. Platten Nach: B 53 Ri. Kreisel Zettingen Zählstelle: 6007 0033	8.400	470 (5,6%)	VB 04KK
7.633	3.450	B 182	SN	Von: B 182/B 183 Torgau Nach: B 182/K 8985 Lößwing Zählstelle: 4343 1102	4.200	470 (11,2%)	

Nr	Rang	Straße	BL	Infos	DTV	SV (SV%)	BVWP
7.634	3.450	B 296	BW	Von: B 296/L 1357 bei Deckenpfronn Nach: B 296/K 1047 bei Herrenberg Zählstelle: 7319 1101	9.400	470 (5,0%)	
7.635	3.450	B 100	ST	Von: B 107 west. Gräfenhainichen Nach: L 136 Zählstelle: 4240 2202	5.000	470 (9,4%)	
7.636	3.450	B 500	BW	Von: B500/L401 Ruhestein Nach: B500/L86 Brandmatt Zählstelle: 7415 1101	4.700	470 (10,0%)	
7.637	3.450	B 269	SL	Von: B269/L133, Winterbach Nach: B269/L133, Kreisel Alsweiler Zählstelle: 6508 0576	12.700	470 (3,7%)	
7.638	3.450	B 71	NI	Von: Kreisgrenze Nach: Munster Zählstelle: 3027 0423	3.700	470 (12,7%)	WB 02KK
7.639	3.450	B 436	NI	Von: AS Weener (A 31) Nach: Leer Zählstelle: 2809 0431	8.700	470 (5,4%)	
7.640	3.450	B 478	NW	Von: B507 Nach: L86 Zählstelle: 5110 2203	8.100	470 (5,8%)	
7.641	3.450	B 96	BB	Von: Golssen, B 115 Nach: Baruth, B 115 Zählstelle: 3947 2060	2.700	470 (17,4%)	
7.642	3.450	B 80	NI	Von: K226 Nach: Hedemünden-West Zählstelle: 4624 0422	7.700	470 (6,1%)	
7.643	3.451	B 459	HE	Von: Gravenbruch L3117 Nach: Offenbach B46 Zählstelle: 5918 0230	13.800	469 (3,4%)	
7.644	3.451	B 96a	BE	Von: Berlin Hauptstraße Nach: Rosenthaler Weg Zählstelle: 3346 0025	10.200	469 (4,6%)	
7.645	3.451	B 22	BY	Von: Cham ((B 22/St2400 b. Schönthal) Nach: Weiden (B22 / St 2151 Ri Cham) Zählstelle: 6641 9137	4.600	469 (10,2%)	
7.646	3.451	B 14	BW	Von: B14/L398 Dießener Tal Nach: B14/B32 Dammstraße Zählstelle: 7517 1100	7.000	469 (6,7%)	
7.647	3.451	B 47	RP	Von: L 449 Nach: K 80 Zählstelle: 6414 0069	7.000	469 (6,7%)	
7.648	3.451	B 255	HE	Von: Rüchenbacher Hecke Nach: Niederweimar Zählstelle: 5217 0607	7.000	469 (6,7%)	VB 02KK
7.649	3.451	B 407	RP	Von: L 148 Reinsfeld Nach: B 52 b. Höfchen Zählstelle: 6307 0132	7.000	469 (6,7%)	
7.650	3.451	B 26	BY	Von: B 26 (N Rothenbuch)-Ri Landesgrenze Nach: B 26 (N Rothenbuch)-Ri Hain Zählstelle: 6022 9201	4.300	469 (10,9%)	

Nr	Rang	Straße	BL	Infos	DTV	SV (SV%)	BVWP
7.651	3.451	B 223	NW	Von: K 11 Oberhausen, Hegestraße/Vossundern Nach: K 3 Oberhausen, Hackfurthstraße Zählstelle: 4407 2389	14.200	469 (3,3%)	
7.652	3.451	B 1	BB	Von: Plaue, L 962 Nach: Neubensdorf, L 96 Zählstelle: 3540 2010	7.100	469 (6,6%)	
7.653	3.452	B 268	SL	Von: B268/L158, Losheim am See Nach: B268, Losheim am See Zählstelle: 6406 0071	9.000	468 (5,2%)	
7.654	3.452	B 8	RP	Von: Abgang Molsberg Nach: Markwald Zählstelle: 5513 0012	6.500	468 (7,2%)	
7.655	3.452	B 36	BW	Von: B36/K3718 Ötigheim Nach: B36/K3720 Bietigheim Zählstelle: 7015 1100	12.000	468 (3,9%)	VB 02KK
7.656	3.452	B 50	RP	Von: L 9 Nach: B 51 Bitburg Zählstelle: 6005 0007	10.400	468 (4,5%)	
7.657	3.452	B 84	HE	Von: AS K 159 (Grüsselbach) Nach: Landesgrenze Thüringen Zählstelle: 5225 0650	2.800	468 (16,7%)	
7.658	3.452	B 77	SH	Von: Itzehoe (B 206) Nach: Hungriger Wolf (K 53) Zählstelle: 2023 1146	5.500	468 (8,5%)	
7.659	3.452	B 495	NI	Von: B 73 Nach: L 116 Zählstelle: 2320 0442	5.500	468 (8,5%)	
7.660	3.452	B 275	HE	Von: Emd. L 3351 Ossenheim Nach: Emd. L 3187 Zählstelle: 5618 0382	8.500	468 (5,5%)	WB 02KK
7.661	3.453	B 403	NI	Von: OD Emlichheim (km 17,820) Nach: Bundesgrenze BRD/NL Zählstelle: 3306 0470	4.100	467 (11,4%)	
7.662	3.453	B 57	NW	Von: KP -L253 Nach: KP -K9 Zählstelle: 5003 2201	6.400	467 (7,3%)	
7.663	3.453	B 275	HE	Von: Emd. L 3351 Ri. Ossenheim Nach: Emd. L 3351 Ri. Friedberg Zählstelle: 5618 0314	16.100	467 (2,9%)	WB 02KK
7.664	3.454	B 504	NW	Von: B 9 Nach: K 28 Zählstelle: 4302 2201	8.800	466 (5,3%)	
7.665	3.454	B 2	BY	Von: Emd. St2062 O, Murnau Nach: Emd. St2062 W, Murnau Zählstelle: 8333 9221	12.600	466 (3,7%)	WB 02KK
7.666	3.454	B 474	NW	Von: K 17 Nach: K 25 Zählstelle: 3907 2404	7.900	466 (5,9%)	
7.667	3.454	B 28	BW	Von: B28/B500 Alexanderschanze Nach: B28/L96 Kniebis Zählstelle: 7515 1102	4.800	466 (9,7%)	

Nr	Rang	Straße	BL	Infos	DTV	SV (SV%)	BVWP
7.668	3.454	B 22	BY	Von: B 8 Nach: Dettelbach Zählstelle: 6226 9104	9.500	466 (4,9%)	
7.669	3.454	B 110	MV	Von: Knoten L201 Gnoien Nach: Knoten L231 Dargun Zählstelle: 2042 0071	3.500	466 (13,3%)	WB 02KK
7.670	3.455	B 258	NW	Von: K16 Nach: K21 Zählstelle: 5403 2204	14.100	465 (3,3%)	
7.671	3.455	B 71	ST	Von: B 71 / L 70 / Atzendorf Nach: B 71 / L 69 Zählstelle: 4035 5028	4.700	465 (9,9%)	
7.672	3.455	B 292	BW	Von: AS Boxberg (A 81) Nach: Emd. K 2841 in B 292 Zählstelle: 6523 1103	4.700	465 (9,9%)	
7.673	3.455	B 184	SN	Von: B 183a/B 184 Nach: B 184 Zählstelle: 4439 1102	5.000	465 (9,3%)	
7.674	3.455	B 109	MV	Von: OA Pasewalk Nach: Knotenpunkt L 32 Zählstelle: 2449 0247	5.600	465 (8,3%)	
7.675	3.455	B 472	BY	Von: OAL 5, Bertoldshofen Nach: OAL 8, Rettenbach am Auerberg Zählstelle: 8230 9279	5.600	465 (8,3%)	VB 02KK
7.676	3.455	B 299	BY	Von: St 2169 Kreisverkehr Nach: A 93 AS Mitterteich-Süd Zählstelle: 6039 9116	8.300	465 (5,6%)	
7.677	3.456	B 430	SH	Von: L 68 Nach: L 67 Zählstelle: 1828 0607	8.600	464 (5,4%)	WB 02KK
7.678	3.456	B 451	HE	Von: Abzeig L 3238 Nach: Abzweig L 3464 (Witzenhausen) Zählstelle: 4625 0508	5.400	464 (8,6%)	WB 02KK
7.679	3.456	B 51	NW	Von: AS Sprockhövel (A 43) Nach: L 551 Zählstelle: 4609 2282	11.900	464 (3,9%)	
7.680	3.456	B 16	BY	Von: Kaufbeuren, KV Osttangente Nach: OAL 12, KV Leinau Zählstelle: 8029 9100	11.600	464 (4,0%)	WB 02KK
7.681	3.456	B 57	NW	Von: AS Erkelenz-Süd (A 46) Nach: L 19 Zählstelle: 4903 2202	8.000	464 (5,8%)	
7.682	3.456	B 70	NI	Von: Leer Nach: AS Neermoor (A 31) Zählstelle: 2610 0462	8.000	464 (5,8%)	
7.683	3.456	B 244	NI	Von: L288 Ohrdorf Nach: L286 Wittingen Zählstelle: 3230 0488	3.800	464 (12,2%)	
7.684	3.457	B 2	BY	Von: AS Mittenwald-Nord Nach: Emd. B11, S Krueen Zählstelle: 8533 9103	11.300	463 (4,1%)	

Nr	Rang	Straße	BL	Infos	DTV	SV (SV%)	BVWP
7.685	3.457	B 454	HE	Von: Stadallend./Waldstr. Nach: Knoten 1 Zählstelle: 5120 0564	11.300	463 (4,1%)	
7.686	3.457	B 39	BW	Von: B39/K2142 Kirchartd Nach: B39/L1107 bei Fürfeld Zählstelle: 6720 1102	8.900	463 (5,2%)	
7.687	3.458	B 2	BY	Von: Emd. B 470 (O BRONN) Nach: Emd. B 85 (NEUDORF) Zählstelle: 6234 9101	6.800	462 (6,8%)	
7.688	3.458	B 79	ST	Von: B 79 / OE Halberstadt Nach: B 79 / K 1327 Zählstelle: 4032 4038	6.900	462 (6,7%)	
7.689	3.458	B 255	HE	Von: Marburg, Gisselbergerstr. Nach: Am Krekel Zählstelle: 5218 0642	13.200	462 (3,5%)	
7.690	3.458	B 271	RP	Von: A 6 AS Grünstadt (19) Nach: L 520 Zählstelle: 6415 0119	13.200	462 (3,5%)	VB 02KK
7.691	3.458	B 22	BY	Von: NEW 29 östl. Weiden Nach: NEW 28 bei Micheldorf Zählstelle: 6339 9106	6.600	462 (7,0%)	
7.692	3.458	B 210	NI	Von: Ogenbargen Nach: Wittmund Zählstelle: 2411 0442	6.600	462 (7,0%)	
7.693	3.458	B 420	RP	Von: L 376 Abg. Raumbach Nach: L 234 Abg. Rehborn Zählstelle: 6212 0106	5.500	462 (8,4%)	
7.694	3.458	B 173	SN	Von: B 173/S 203 Nach: B 101/B 173 Freiberg Zählstelle: 5045 1108	7.700	462 (6,0%)	VB 02KK
7.695	3.458	B 16	BY	Von: KV St 2008, Marktoberdorf Nach: B 472, Marktoberdorf Zählstelle: 8230 9123	6.000	462 (7,7%)	VB 02KK
7.696	3.458	B 168	BB	Von: Fürstenwalde, L 36 Nach: Fürstenwalde, L 35 Zählstelle: 3550 3009	8.100	462 (5,7%)	
7.697	3.458	B 248	ST	Von: OE Salzwedel Nach: Landesgrenze ST / NI Zählstelle: 3132 6046	6.500	462 (7,1%)	
7.698	3.459	B 194	MV	Von: Knotenpunkt B 192 Nach: OE Stavenhagen Zählstelle: 2443 0089	2.900	461 (15,9%)	WB 02KK
7.699	3.459	B 26	BY	Von: O LAUFACH in Ri Hain Nach: O LAUFACH in Ri Laufach Zählstelle: 5921 9205	5.300	461 (8,7%)	
7.700	3.459	B 259	RP	Von: L 100 Martental Nach: L 16 Gevenich Zählstelle: 5808 0086	6.400	461 (7,2%)	
7.701	3.459	B 176	TH	Von: Frohndorf Nach: Sömmerda Zählstelle: 4832 0002	9.800	461 (4,7%)	VB 02KK

Nr	Rang	Straße	BL	Infos	DTV	SV (SV%)	BVWP
7.702	3.459	B 28	BW	Von: B 28/L 211 bei Bad Urach Nach: B 28/B 465 bei Zainingen Zählstelle: 7523 1101	4.900	461 (9,4%)	
7.703	3.460	B 5	SH	Von: L 8 Deichskopf Nach: B 199 Klixbüll Zählstelle: 1219 0502	7.800	460 (5,9%)	
7.704	3.460	B 480	NW	Von: K 15 Olsberg Nach: B 7 Altenbüren Zählstelle: 4617 2403	7.800	460 (5,9%)	VB 02KK
7.705	3.460	B 470	BY	Von: Abzweig L 2259 b. Oesdorf Nach: Burk FO (OA) Zählstelle: 6232 9102	5.900	460 (7,8%)	
7.706	3.460	B 46	HE	Von: Gravenbruch B459 Nach: AS Neu-Isenburg (A 661) Zählstelle: 5918 0750	10.700	460 (4,3%)	
7.707	3.460	B 221	NW	Von: K 9 Nach: AS Niederkrüchten (A 52) (3) Zählstelle: 4703 2209	10.000	460 (4,6%)	
7.708	3.460	B 198	MV	Von: OA Neustrelitz Nach: Knotenpunkt L 34 Zählstelle: 2645 0159	5.000	460 (9,2%)	VB 02KK
7.709	3.460	B 517	NW	Von: K 19 Nach: L 553 Zählstelle: 4914 1202	5.000	460 (9,2%)	VB 02KK
7.710	3.460	B 191	NI	Von: Oldenstadt (B 493) Nach: Stöcken (L 254) Zählstelle: 3029 0453	4.000	460 (11,5%)	WB 02KK
7.711	3.460	B 87	BB	Von: L 442 Nach: B 179 Zählstelle: 3950 2002	2.500	460 (18,4%)	VB 02KK
7.712	3.460	B 85	BY	Von: SULZBACH-ROSENBERG Nach: AS Pegnitz (A 9) Zählstelle: 6235 9110	7.300	460 (6,3%)	
7.713	3.460	B 2	BY	Von: AS K3(Hattenhofen) Nach: AS K4(Mittelstetten) Zählstelle: 7732 9201	6.300	460 (7,3%)	WB 02KK
7.714	3.461	B 270	RP	Von: L 497 Nach: K 17 Zählstelle: 6711 0045	8.200	459 (5,6%)	
7.715	3.461	B 68	NI	Von: B 51 Nach: AS Harderberg (A 33) Zählstelle: 3714 0429	4.100	459 (11,2%)	
7.716	3.461	B 189	BB	Von: Groß Pankow, L 103 Nach: Pritzwalk, B 321 Zählstelle: 2838 3640	4.100	459 (11,2%)	VB 02KK
7.717	3.461	B 8	HE	Von: Königstein L3327 Nach: Königstein L3266 Zählstelle: 5816 0709	17.000	459 (2,7%)	WB 04KK
7.718	3.461	B 450	HE	Von: B 251/K 102 Nach: OA Wolfhagen Zählstelle: 4621 6588	8.500	459 (5,4%)	

Nr	Rang	Straße	BL	Infos	DTV	SV (SV%)	BVWP
7.719	3.461	B 47	HE	Von: K 77 Nach: L 3105 Zählstelle: 6219 0506	9.000	459 (5,1%)	
7.720	3.461	B 89	TH	Von: K 220 T Nach: B 281n Zählstelle: 5531 4454	3.700	459 (12,4%)	
7.721	3.462	B 17	BY	Von: St 2016 Nach: OAL 1 Zählstelle: 8430 9101	7.900	458 (5,8%)	
7.722	3.462	B 478	NW	Von: Benroth Nach: Waldbröl Zählstelle: 5111 5222	7.900	458 (5,8%)	
7.723	3.462	B 85	BY	Von: Emd. B173 Nach: Emd. KC5 Zählstelle: 5733 9212	5.800	458 (7,9%)	
7.724	3.462	B 22	BY	Von: B 299 westl. Erbdorf Nach: B 299 östl. Erbdorf Zählstelle: 6138 9103	4.200	458 (10,9%)	
7.725	3.462	B 8	HE	Von: Königstein L3369 Nach: Königstein L3327 Zählstelle: 5816 0708	17.600	458 (2,6%)	WB 04KK
7.726	3.462	B 26	BY	Von: AS Eltmann (A 70) Nach: L 2274 / Eltmann Zählstelle: 6030 9202	10.400	458 (4,4%)	
7.727	3.462	B 95	SN	Von: B 95/S 233 Nach: B 95/S 259 Zählstelle: 5343 1115	10.400	458 (4,4%)	
7.728	3.462	B 472	BY	Von: Emd. ST 2370, Sindelsdorf Nach: Emd. B11, Bichl W Zählstelle: 8234 9250	10.400	458 (4,4%)	
7.729	3.462	B 280	TH	Von: Zella/Mehlis Nach: Benshausen Zählstelle: 5329 0001	8.800	458 (5,2%)	
7.730	3.462	B 239	NW	Von: L 825, Sommersell Nach: B 252, Rolfzen Zählstelle: 4120 1308	5.200	458 (8,8%)	
7.731	3.462	B 474n	NW	Von: AS Dülmen-Nord (A 43) Nach: L 551 Zählstelle: 4109 2426	7.500	458 (6,1%)	
7.732	3.462	B 294	BW	Von: B294/L409 Krähenhart Nach: B294/L362 Kirchweg (Kälberweide) Zählstelle: 7416 1105	6.100	458 (7,5%)	
7.733	3.463	B 192	MV	Von: AS Waren (Müritz) (A 19) Nach: Knotenpunkt L 206 Zählstelle: 2540 0013	3.600	457 (12,7%)	
7.734	3.464	B 83	HE	Von: B7 OD Hofgeismar Nach: L 3233 Zählstelle: 4522 0511	11.700	456 (3,9%)	VB 02KK
7.735	3.464	B 56	NW	Von: KP -L327 Nach: KP -L327 Stockheim Zählstelle: 5205 2201	11.400	456 (4,0%)	VB 04KK

Nr	Rang	Straße	BL	Infos	DTV	SV (SV%)	BVWP
7.736	3.464	B 237	NW	Von: Wiehagen Nach: Hückeswagen Zählstelle: 4809 2209	7.600	456 (6,0%)	VB 02KK
7.737	3.464	B 275	HE	Von: Nieder Florstadt Nach: Staden Zählstelle: 5619 0383	7.600	456 (6,0%)	WB 02KK
7.738	3.464	B 294	BW	Von: B294/L107 Prechtal Nach: B33/B294 Haslach Zählstelle: 7714 1101	5.700	456 (8,0%)	
7.739	3.464	B 106	MV	Von: OA Schwerin Nach: Kreuzung K42-Wismar Zählstelle: 2334 0097	9.700	456 (4,7%)	
7.740	3.464	B 176	ST	Von: L 179 / Leiha Nach: L 163 / K 2640 Zählstelle: 4737 3079	4.700	456 (9,7%)	
7.741	3.464	B 47	BW	Von: B 27/ L 577 Walldürn, Abzw. Waldstett Nach: B 47/ K 3968 Rippberg Zählstelle: 6422 1102	4.300	456 (10,6%)	
7.742	3.464	B 278	TH	Von: B 278/L 1026 Nach: B 84/B 278 Zählstelle: 5225 2782	4.300	456 (10,6%)	
7.743	3.464	B 180	ST	Von: L 73 Winnigen Nach: L 75 Schneidlingen Zählstelle: 4134 4068	5.300	456 (8,6%)	VB 02KK
7.744	3.464	B 11	BY	Von: Regen Nach: Dreieck Zählstelle: 7044 9104	9.300	456 (4,9%)	VB 02KK
7.745	3.464	B 43a	HE	Von: AS Hanau-Bahnhof Nach: AS HU-Wolfgang Zählstelle: 5819 0824	9.300	456 (4,9%)	
7.746	3.464	B 236	NW	Von: L 507 Nach: K 2 Zählstelle: 4210 2200	9.300	456 (4,9%)	
7.747	3.464	B 310	BY	Von: OAL 2 Nach: B 16 Zählstelle: 8430 9179	9.300	456 (4,9%)	
7.748	3.464	B 22	BY	Von: TIR 8 in Waldeck Nach: B 299 westl. Erbdorf Zählstelle: 6137 9253	4.900	456 (9,3%)	VB 02KK
7.749	3.464	B 57	NW	Von: L 19 Nach: KV Erkelenz Zählstelle: 4903 2201	6.800	456 (6,7%)	
7.750	3.464	B 19	TH	Von: Nähe KP LIO 23 Nach: L 1023 Zählstelle: 5127 1909	6.700	456 (6,8%)	VB 02KK
7.751	3.464	B 32	BY	Von: Landesgrenze BY/BW Nach: B 12, oestlich Hergatz Zählstelle: 8325 9150	6.700	456 (6,8%)	
7.752	3.464	B 254	HE	Von: L 3220 Nach: AS Felsberg (A 49) Zählstelle: 4722 0307	6.700	456 (6,8%)	

Nr	Rang	Straße	BL	Infos	DTV	SV (SV%)	BVWP
7.753	3.464	B 280	TH	Von: nach Utendorf Nach: B 19/B 280 Zählstelle: 5428 2801	6.700	456 (6,8%)	
7.754	3.464	B 22	BY	Von: B 14 südl. Wieselrieth Nach: St 2157 südl. Tannesberg Zählstelle: 6439 9251	3.400	456 (13,4%)	
7.755	3.465	B 460	HE	Von: OE Heppenheim Nach: K 54 Zählstelle: 6317 0427	13.800	455 (3,3%)	
7.756	3.465	B 180	SN	Von: B 180/K 8870 Nach: B 173/B 180 Oberlungwitz Zählstelle: 5242 1104	6.900	455 (6,6%)	
7.757	3.465	B 27	BW	Von: B27/K6582 Altenburg-Hardt Nach: B27 BA-Grenze Schweiz Zählstelle: 8317 1101	6.600	455 (6,9%)	VB 02KK
7.758	3.465	B 37	BW	Von: B 37/L 527 Neckargerach Nach: B37/L 636 Diedesheim Zählstelle: 6620 1106	6.600	455 (6,9%)	
7.759	3.465	B 249	HE	Von: Abzweig B 250 Nach: Landesgrenze Thüringen Zählstelle: 4827 0150	3.300	455 (13,8%)	VB 02KK
7.760	3.465	B 432	SH	Von: OD-Ausgang Kl, Rönnau Nach: K 18 Zählstelle: 2027 9315	9.900	455 (4,6%)	
7.761	3.465	B 484	NW	Von: B 507 Overath Nach: K 34 Lohmar Zählstelle: 5109 2202	15.700	455 (2,9%)	VB 02KK
7.762	3.465	B 279	BY	Von: B 303 Nach: HAS 46 / S Pfarrweisach Zählstelle: 5830 9200	4.500	455 (10,1%)	WB 02KK
7.763	3.466	B 51	RP	Von: L 137 Tobiaschhaus Nach: K 131 Ayl Zählstelle: 6305 0048	5.900	454 (7,7%)	WB 02KK
7.764	3.466	B 178	SN	Von: B 99/B 178 b. Zittau Nach: B 178/K 8617 Zählstelle: 5054 1107	8.400	454 (5,4%)	VB 02KK
7.765	3.466	B 273	BB	Von: Wensickendorf, L 21 Nach: Oranienburg, L 211 Zählstelle: 3245 2020	8.400	454 (5,4%)	
7.766	3.466	B 515	NW	Von: B 229 Nach: K 26 Zählstelle: 4613 2205	8.400	454 (5,4%)	
7.767	3.466	B 245	ST	Von: B 1 b. Uhrleben Nach: OA Haldensleben Zählstelle: 3734 5073	6.300	454 (7,2%)	VB 02KK
7.768	3.466	B 58	NW	Von: L 652 Flaesheimer/Stockwieser Damm Nach: K 8 Emkum (Lüdinghausen) Zählstelle: 4209 2311	8.100	454 (5,6%)	
7.769	3.466	B 443	NI	Von: B 3 b. Schillerslage Nach: B 188 Burgdorf Zählstelle: 3525 0479	8.100	454 (5,6%)	

Nr	Rang	Straße	BL	Infos	DTV	SV (SV%)	BVWP
7.770	3.467	B 2	BY	Von: Emd. B11, S Nach: Kruen Emd. St 2542 Klais Zählstelle: 8533 9104	10.300	453 (4,4%)	
7.771	3.467	B 16	BY	Von: OD Niederrauau Nach: OD Krumbach (B 300) Zählstelle: 7728 9140	10.300	453 (4,4%)	
7.772	3.467	B 179	BB	Von: Gröditsch, L 443 Nach: Leibsch, L 71 Zählstelle: 3949 2001	2.200	453 (20,6%)	
7.773	3.467	B 456	HE	Von: Wehrheim K728 Nach: Usingen L3270 Zählstelle: 5617 0308	15.100	453 (3,0%)	VB 02KK
7.774	3.467	B 475	NW	Von: K 2 Saerbeck Nach: L 590 Emsdetten Zählstelle: 3811 2304	7.300	453 (6,2%)	VB 02KK
7.775	3.468	B 86	ST	Von: B 80 Riestedt Nach: L 223 Zählstelle: 4534 1259	7.800	452 (5,8%)	VB 02KK
7.776	3.468	B 180	ST	Von: L 177 Steigra Nach: B 250 Querfurt, Kreisverke Zählstelle: 4635 3355	5.200	452 (8,7%)	
7.777	3.468	B 430	SH	Von: K 38 Nach: K 84 Zählstelle: 1923 0245	5.200	452 (8,7%)	
7.778	3.468	B 431	SH	Von: Holm Nach: Wedel Zählstelle: 2324 0617	11.900	452 (3,8%)	WB 02KK
7.779	3.468	B 194	MV	Von: Krz, L 26 Nach: AS A 20 Grimmen Ost Zählstelle: 1944 1726	3.300	452 (13,7%)	
7.780	3.468	B 57	NW	Von: Ortsausgang Galgenberg Nach: KP -L225 Zählstelle: 5003 2206	12.900	452 (3,5%)	VB 02KK
7.781	3.469	B 228	NW	Von: B 8 Nach: L 85 Zählstelle: 4807 2201	12.200	451 (3,7%)	
7.782	3.469	B 236	NW	Von: L 928 Nach: B 508 Zählstelle: 4814 2308	6.100	451 (7,4%)	
7.783	3.469	B 7	HE	Von: L 3211 Nach: OD Calden K 46 Zählstelle: 4522 0543	7.400	451 (6,1%)	VB 02KK
7.784	3.469	B 32	BY	Von: St 2378 Nach: B 308 Zählstelle: 8325 9116	7.400	451 (6,1%)	
7.785	3.469	B 265	NW	Von: Kendenich Nach: Erftstadt-Liblar Zählstelle: 5107 2204	14.100	451 (3,2%)	VB 24KK
7.786	3.469	B 420	RP	Von: L 362 Nach: B 423 Altenglan Zählstelle: 6410 0075	9.400	451 (4,8%)	

Nr	Rang	Straße	BL	Infos	DTV	SV (SV%)	BVWP
7.787	3.469	B 156	BB	Von: Schwarze Pumpe, B 97 Nach: Landesgrenze Sachsen Zählstelle: 4451 2002	3.200	451 (14,1%)	
7.788	3.469	B 209	SH	Von: L 158 Nach: K 3 Zählstelle: 2629 0714	4.100	451 (11,0%)	WB 02KK
7.789	3.469	B 313	BW	Von: B34/B313 Espasingen Nach: B31/B313 Stochach Rißtorf Zählstelle: 8120 1102	8.500	451 (5,3%)	
7.790	3.470	B 8	NW	Von: L 4 Nach: L 463 Zählstelle: 4406 2201	18.000	450 (2,5%)	
7.791	3.470	B 470	BY	Von: Reuth FO (OE) Nach: Abzweig L 2260 Ebermannstadt Zählstelle: 6232 9106	10.000	450 (4,5%)	
7.792	3.470	B 226	NW	Von: L 525 Nach: B 234 b. Wetter (Ruhr) Zählstelle: 4510 2203	9.000	450 (5,0%)	
7.793	3.470	B 80	NI	Von: AS Münden-Hedemünden (A 7) Nach: AS Hedemünden-Mitte A7 Zählstelle: 4624 0974	6.000	450 (7,5%)	
7.794	3.470	B 500	BW	Von: B500/K4988 Schluchsee Nach: B317/B500 Bärental Zählstelle: 8114 1104	6.000	450 (7,5%)	
7.795	3.470	B 420	RP	Von: B 270 Lautenecken Nach: L 382 Zählstelle: 6311 0080	5.000	450 (9,0%)	
7.796	3.470	B 13	BY	Von: Bauamtsgrenze Nach: AS Gollhofen (A 7) Zählstelle: 6326 9100	4.500	450 (10,0%)	WB 02KK
7.797	3.470	B 47	BW	Von: B 47/ K 3968 Rippberg Nach: B 47/ Landesgrenze Bayern (Schneeberg) Zählstelle: 6321 1100	4.500	450 (10,0%)	
7.798	3.470	B 299	BY	Von: LAUTERHOFEN W Nach: KASTL Zählstelle: 6635 9101	3.600	450 (12,5%)	
7.799	3.470	B 54	NW	Von: K 32 Nach: K 10 Zählstelle: 4011 6307	14.500	450 (3,1%)	
7.800	3.470	B 244	NI	Von: L280 Hankensbüttel Nach: B4 b. Dedelstorf Zählstelle: 3229 0490	2.900	450 (15,5%)	
7.801	3.471	B 38	RP	Von: K 7 Landau-Ebenberg Nach: L 543 Zählstelle: 6814 0953	10.700	449 (4,2%)	
7.802	3.471	B 5	BB	Von: OA Kyritz, B 103 Nach: Gumtow, L 143 Zählstelle: 3040 2010	4.200	449 (10,7%)	
7.803	3.471	B 66	NW	Von: K25 Kreis Lippe Nach: L936 Zählstelle: 3918 2350	6.700	449 (6,7%)	VB 02KK

Nr	Rang	Straße	BL	Infos	DTV	SV (SV%)	BVWP
7.804	3.471	B 8	HE	Von: Wolfgang Nach: Wolfgang Krzg. L3483 Zählstelle: 5819 0640	10.200	449 (4,4%)	
7.805	3.471	B 519	HE	Von: Hofheim (N) Nach: Niederhofheim L3016 Zählstelle: 5816 0510	10.200	449 (4,4%)	VB 02KK
7.806	3.471	B 420	RP	Von: L 372 Nach: B 270 Lautenecken Zählstelle: 6311 0079	5.100	449 (8,8%)	
7.807	3.471	B 16	BY	Von: AS 2059, Rosshaupten KV Nach: St 2008, Marktoberdorf Zählstelle: 8230 9122	6.800	449 (6,6%)	VB 02KK
7.808	3.471	B 48	RP	Von: K 7 Nach: K 36 Zählstelle: 6312 0087	6.800	449 (6,6%)	VB 02KK
7.809	3.471	B 256	RP	Von: L 272 Nach: K 8 Zählstelle: 5311 0059	6.800	449 (6,6%)	
7.810	3.471	B 521	HE	Von: Emd. L 3205 Nach: Büdesheim Zählstelle: 5718 0375	8.800	449 (5,1%)	WB 02KK
7.811	3.471	B 14	BY	Von: AS Aurach (A 6) Nach: Neunstetten Zählstelle: 6728 9106	6.500	449 (6,9%)	
7.812	3.471	B 199	SH	Von: Stadum Nach: Hörup Zählstelle: 1220 0801	6.500	449 (6,9%)	
7.813	3.472	B 7	TH	Von: B 250 b. Creuzburg Nach: K 60 I Zählstelle: 4927 0054	7.600	448 (5,9%)	
7.814	3.472	B 57	NW	Von: Ortsausgang Setterich Nach: KP -K6 Zählstelle: 5003 2205	7.600	448 (5,9%)	VB 02KK
7.815	3.472	B 474	NW	Von: B 474 Nach: B 54 b. Epe Zählstelle: 3808 2403	11.800	448 (3,8%)	
7.816	3.472	B 192	MV	Von: Emd. L 031 Warin Nach: OE Brüel Zählstelle: 2236 0155	5.400	448 (8,3%)	
7.817	3.472	B 14	BW	Von: B14/K4783 Neckarhausen Nach: B14/L398 Dießener Tal Zählstelle: 7517 1103	5.600	448 (8,0%)	
7.818	3.472	B 251	HE	Von: Landesgrenze NRW Nach: Willingen-Abzweig L 3393 Zählstelle: 4717 0201	8.000	448 (5,6%)	WB 02KK
7.819	3.472	B 299	BY	Von: B 15 südl. Tirschenreuth Nach: Kreisverkehr St 2169 Zählstelle: 6039 9131	8.000	448 (5,6%)	
7.820	3.472	B 84	TH	Von: L 1041 Nach: Kreuz B 249/K 20 L Ebeleben Zählstelle: 4730 0002	4.000	448 (11,2%)	

Nr	Rang	Straße	BL	Infos	DTV	SV (SV%)	BVWP
7.821	3.472	B 104	MV	Von: Knotenpunkt B 197 Nach: Knotenpunkt L 33 Zählstelle: 2446 0191	4.000	448 (11,2%)	
7.822	3.472	B 54	NW	Von: Rauher Kamp Nach: B 236 (Krafftstraße) (Lünen) Zählstelle: 4410 2304	12.100	448 (3,7%)	VB 24KK
7.823	3.473	B 81	ST	Von: B 81 / L 94 Nach: B 81 / L 93 / Cattenstedt Zählstelle: 4231 4051	6.300	447 (7,1%)	
7.824	3.473	B 81	ST	Von: B 81 / L 93 / Cattenstedt Nach: B 81 / L 92 / Blankenburg Zählstelle: 4231 4052	6.300	447 (7,1%)	VB 02KK
7.825	3.473	B 313	BW	Von: B32/B313 Gammertingen Nach: B313/K6736 Trochtelfingen Zählstelle: 7721 1101	6.300	447 (7,1%)	
7.826	3.473	B 198	BB	Von: Prenzlau, B 109 Nach: Zernikow, L 255 Zählstelle: 2648 2001	4.300	447 (10,4%)	
7.827	3.473	B 167	BB	Von: Neuhardenberg, L 36 Nach: Altfriedland, L 34 Zählstelle: 3351 2001	5.800	447 (7,7%)	VB 02KK
7.828	3.474	B 444	NI	Von: AS Peine (A 2) Nach: L 320, Edemissen Zählstelle: 3627 0451	9.300	446 (4,8%)	
7.829	3.474	A 20	MV	Von: AS Grimmen-West (22) Nach: AS Grimmen-Ost (23) Zählstelle: 1944 0034	6.200	446 (7,2%)	
7.830	3.474	B 66n	NW	Von: B 238 Nach: L 941 Zählstelle: 4019 2242	6.200	446 (7,2%)	
7.831	3.474	B 26	HE	Von: Wolfskehlen (K 158) Nach: Wolfskehlen (O) Zählstelle: 6117 0405	9.100	446 (4,9%)	
7.832	3.474	B 241	NI	Von: Abzweig L 525 Nach: Ortsende Osterode Zählstelle: 4227 0461	8.100	446 (5,5%)	
7.833	3.474	B 32	BW	Von: B32/L275 bei Gammertingen Nach: B32/K8266 Veringenstadt (süd) Zählstelle: 7721 1104	4.500	446 (9,9%)	
7.834	3.474	B 175	SN	Von: B 175/K 9314/S 289 Nach: B 175 Zwickau Zählstelle: 5239 1101	4.500	446 (9,9%)	
7.835	3.475	B 5	BB	Von: Gumtow, L 143 Nach: B 107 Zählstelle: 3039 2010	3.400	445 (13,1%)	
7.836	3.475	B 244	ST	Von: Übergang auf B 244n Nach: B 6n / B244n AS Wernigerode Nord Zählstelle: 4130 4221	6.100	445 (7,3%)	
7.837	3.475	B 257	RP	Von: K 94 Abfahrt Alsdorf Nach: K 94 Abfahrt Niederweis Zählstelle: 6104 7139	8.400	445 (5,3%)	VB 02KK

Nr	Rang	Straße	BL	Infos	DTV	SV (SV%)	BVWP
7.838	3.475	B 477	NW	Von: L 264 Nach: L 33 Zählstelle: 5205 1207	4.200	445 (10,6%)	
7.839	3.475	B 57	NW	Von: KP -B221 / L47 Alsdorf Nach: KP -L240 Zählstelle: 5103 2213	13.900	445 (3,2%)	VB 02KK
7.840	3.475	B 102	BB	Von: OA Brandenburg Nach: Pritzerbe, L 99 Zählstelle: 3540 2050	7.800	445 (5,7%)	VB 02KK
7.841	3.475	B 275	HE	Von: Emd. L 3026 Nach: Emd. K 715 Zählstelle: 5715 0380	7.800	445 (5,7%)	
7.842	3.475	B 1	NI	Von: K71 Nach: L475, Vechelede Zählstelle: 3728 0481	5.700	445 (7,8%)	
7.843	3.475	B 41	SL	Von: Wolfersweiler (L 316) Nach: Nohfelden Zählstelle: 6408 0263	5.700	445 (7,8%)	VB 02KK
7.844	3.475	B 104	MV	Von: Kn. L 33 (Alt Käblich) Nach: Kn. B 198 (Canzow) Zählstelle: 2547 0195	3.800	445 (11,7%)	
7.845	3.476	B 410	RP	Von: L 27 Nach: L 27 Zählstelle: 5706 0078	4.400	444 (10,1%)	
7.846	3.476	B 86	ST	Von: OE Hettstedt Nach: B 242 nördl. Mansfeld Zählstelle: 4334 1047	6.000	444 (7,4%)	
7.847	3.476	B 105	MV	Von: Selmsdorf B 104 Nach: Dassow Emd. K45 Zählstelle: 2131 1740	6.000	444 (7,4%)	WB 02KK
7.848	3.476	B 278	HE	Von: AS B 458 (Batten) Nach: AS L 3174 (Lahrbach) Zählstelle: 5426 0401	6.000	444 (7,4%)	
7.849	3.476	B 8	HE	Von: Bad Soden L3266 Nach: Altenhain K797 Zählstelle: 5816 0628	18.500	444 (2,4%)	WB 04KK
7.850	3.476	B 45	HE	Von: Emd. L 3184 Nach: Nieder Wöllstadt Zählstelle: 5718 0311	11.100	444 (4,0%)	WB 02KK
7.851	3.476	B 223	NW	Von: L 104 Oberhausen, Gahlener Straße Nach: AS Kirchhellen-Nord (A 31) Zählstelle: 4307 2398	7.400	444 (6,0%)	
7.852	3.476	B 45	BW	Von: B45/L547 Mauer, Bahnhof Nach: B45/L532 Bammental, Wiesenbacher Zählstelle: 6618 1110	15.300	444 (2,9%)	
7.853	3.476	B 28	BW	Von: B28/B28a Zuber Nach: B28/K4729 Waldsägmühle Zählstelle: 7517 1101	8.700	444 (5,1%)	
7.854	3.476	B 417	HE	Von: Emd. Kesselbach (ehemals K710) Nach: Emd. L 3274 Zählstelle: 5715 0440	8.700	444 (5,1%)	

Nr	Rang	Straße	BL	Infos	DTV	SV (SV%)	BVWP
7.855	3.476	B 52	RP	Von: K 84 Nach: L 148 Zählstelle: 6207 0069	5.100	444 (8,7%)	
7.856	3.477	B 19	BW	Von: B19/L1158 Untergröningen Nach: B 19 / K 2663 bei Bröckingen Zählstelle: 7025 1100	4.300	443 (10,3%)	
7.857	3.477	B 265	NW	Von: Kreisel Siechhaus Nach: Weiler i. d. Ebene Zählstelle: 5206 1203	4.300	443 (10,3%)	VB 02KB
7.858	3.477	B 306	BY	Von: Siegsdorf Nach: Inzell Zählstelle: 8242 9161	8.200	443 (5,4%)	
7.859	3.477	B 510	NW	Von: L 491 Nach: AS Rheinberg (A 57) Zählstelle: 4405 2207	8.200	443 (5,4%)	
7.860	3.477	B 32	BW	Von: B32/L448 Neufra Nach: B32/B313 Gammertingen Zählstelle: 7721 1102	5.400	443 (8,2%)	WB 02KK
7.861	3.477	B 173	SN	Von: B 173/K 7706 Nach: B 173/S 203 Zählstelle: 5145 1107	5.900	443 (7,5%)	WB* 02KK
7.862	3.478	B 223	NW	Von: L 462 Oberhausen, Dinslakener Straße Nach: L 104 Oberhausen, Gahlener Straße Zählstelle: 4307 2382	7.900	442 (5,6%)	
7.863	3.478	B 51	NW	Von: AS Burscheid Nach: Hilgen Zählstelle: 4908 2207	13.000	442 (3,4%)	
7.864	3.478	B 257	RP	Von: L 76 Nach: K 29 Zählstelle: 5507 0051	8.500	442 (5,2%)	
7.865	3.478	B 509	NW	Von: L 361 Nach: K 23 Zählstelle: 4604 2214	8.500	442 (5,2%)	
7.866	3.478	B 80	NI	Von: OE H, Münden Nord Nach: Landesgrenze Niedersachsen Zählstelle: 4523 0486	6.500	442 (6,8%)	
7.867	3.478	B 107	ST	Von: OE Genthin Nach: L 54 Zählstelle: 3538 5041	5.200	442 (8,5%)	
7.868	3.478	B 2	BY	Von: Neuaubing Nach: AS L2068(Germering) Zählstelle: 7834 9800	22.100	442 (2,0%)	
7.869	3.478	B 5	SH	Von: L 173 Nach: K 8 Marne Zählstelle: 2020 0503	6.800	442 (6,5%)	WB 02KK
7.870	3.478	B 37	BW	Von: B 37/L 595 Eberbach Nach: B 37 Lindach Kreisgrenze Zählstelle: 6519 1103	6.800	442 (6,5%)	
7.871	3.478	B 246	BB	Von: Zossen, B 96 Nach: Nunsdorf, L 792 Zählstelle: 3746 2010	4.700	442 (9,4%)	WB 02KK

Nr	Rang	Straße	BL	Infos	DTV	SV (SV%)	BVWP
7.872	3.478	B 244	NI	Von: L641 Nach: B1 Helmstedt Zählstelle: 3731 0451	9.200	442 (4,8%)	
7.873	3.478	B 388	BY	Von: L2117 Unterschwärzenbach Nach: B12 Koenigswiese Zählstelle: 7545 9120	6.400	442 (6,9%)	
7.874	3.478	B 112	BB	Von: Guben, B 320 Nach: Steinsdorf, L 45 Zählstelle: 3954 2001	4.800	442 (9,2%)	VB 02KK
7.875	3.478	B 229	NW	Von: B 515 b. Beckum Nach: L 544 Zählstelle: 4613 1202	4.800	442 (9,2%)	
7.876	3.479	B 258	NW	Von: B399 b. Lammersdorf Nach: Bundesgrenze Belgien Zählstelle: 5303 2207	9.800	441 (4,5%)	
7.877	3.479	B 48	RP	Von: Alsenz Nach: Hochstätten Zählstelle: 6212 0093	7.000	441 (6,3%)	
7.878	3.479	B 7	TH	Von: L 1374/L 2314 Nach: L 1075/L 2323 Zählstelle: 5037 0001	5.800	441 (7,6%)	
7.879	3.480	B 2	BY	Von: AS Poecking N Nach: AS Poecking S Zählstelle: 8033 9204	11.900	440 (3,7%)	
7.880	3.480	B 300	BY	Von: Emd. St 2031 Nach: Boos Emd. MN14 Zählstelle: 7926 9180	6.200	440 (7,1%)	WB 02KK
7.881	3.480	B 273	BB	Von: L 304 Nach: Wandlitz, B 109 Zählstelle: 3246 2003	8.800	440 (5,0%)	
7.882	3.480	B 275	HE	Von: Merzhausen K740 Nach: Usingen (W) Zählstelle: 5616 0305	8.800	440 (5,0%)	WB 02KK
7.883	3.480	B 48	RP	Von: A 6 AS Enkenbach-Alsenborn (17) Nach: L 395 Zählstelle: 6513 0040	8.300	440 (5,3%)	
7.884	3.481	B 292	BW	Von: B292/K3521 Östringen Nach: B 292 / L 551 Eichtersheim Zählstelle: 6718 1106	6.100	439 (7,2%)	
7.885	3.481	B 313	BW	Von: B311/B313 bei Meßkirch Nach: B313/K8279 bei Engelswies Zählstelle: 7920 1100	6.100	439 (7,2%)	
7.886	3.481	B 521	HE	Von: Büdesheim Nach: Heldenbergen Zählstelle: 5719 0601	10.700	439 (4,1%)	WB 02KK
7.887	3.481	B 16	BY	Von: B 310, Füssen Nach: AS 2059, Rosshaupten Zählstelle: 8330 9121	8.600	439 (5,1%)	
7.888	3.481	B 241	NI	Von: Emd., Hardeggen-West Nach: K431 OD Volpriehausen Zählstelle: 4324 0491	5.100	439 (8,6%)	WB 02KK

Nr	Rang	Straße	BL	Infos	DTV	SV (SV%)	BVWP
7.889	3.482	B 1	ST	Von: B 1 / L 34 Nach: B 1 / LG BB Zählstelle: 3539 5001	3.200	438 (13,7%)	
7.890	3.482	B 455	HE	Von: Bremthal L3026 Nach: Eppstein L3011 Zählstelle: 5816 0503	14.600	438 (3,0%)	
7.891	3.482	B 221	NW	Von: K 23 Nach: L 126 Zählstelle: 4803 2205	6.000	438 (7,3%)	VB 02KK
7.892	3.482	B 182	ST	Von: B 182 / L 128 / Pretzsch Nach: B 182 / L 127 / K 2026 Zählstelle: 4242 2062	2.900	438 (15,1%)	
7.893	3.482	B 3	BW	Von: B3/K3501 Untergrombach Nach: B3/B35 Bruchsal Zählstelle: 6817 1101	12.500	438 (3,5%)	
7.894	3.483	B 34	BW	Von: B34/L190 Gottmadingen Nach: B34/B314 Singen Waldfriedhof Zählstelle: 8218 1102	11.500	437 (3,8%)	
7.895	3.483	B 115	BB	Von: AS Freiwalde (A 13) Nach: Golssen, B 96 Zählstelle: 4048 2003	3.800	437 (11,5%)	
7.896	3.483	B 14	BY	Von: Nürnberg Nach: AS 86 Nbg/Behringersdorf (A 3) Zählstelle: 6533 9144	18.200	437 (2,4%)	
7.897	3.483	B 431	SH	Von: Heist Nach: Uetersen Zählstelle: 2324 0615	11.200	437 (3,9%)	WB 02KK
7.898	3.483	B 208	SH	Von: AS Bad Oldesloe (A 1) Nach: K 58 Zählstelle: 2228 0210	7.800	437 (5,6%)	
7.899	3.483	B 193	MV	Von: OA Neustrelitz Nach: Penzlin Kn. B 192 / B 193 Zählstelle: 2644 0125	4.500	437 (9,7%)	
7.900	3.484	B 68	NW	Von: B 252, Scherfede Nach: L 763, Kleinenberg Zählstelle: 4420 1203	4.000	436 (10,9%)	
7.901	3.484	B 207	SH	Von: L 222 Nach: L 314 Zählstelle: 2527 1138	12.100	436 (3,6%)	
7.902	3.484	B 403	NI	Von: L 43 Nach: K 14 Zählstelle: 3407 0390	4.400	436 (9,9%)	
7.903	3.484	B 313	BW	Von: B312/K6767 Großengstingen-Haid Nach: B313/B312 N Großengstingen Zählstelle: 7621 1100	6.700	436 (6,5%)	WB 02KK
7.904	3.484	B 7	TH	Von: L 1044 Nach: K 18 Zählstelle: 5031 4412	6.500	436 (6,7%)	
7.905	3.485	B 83	HE	Von: OD Grebenstein Nach: L 3233 OA Hofgeismar Zählstelle: 4522 0510	12.800	435 (3,4%)	VB 02KK

Nr	Rang	Straße	BL	Infos	DTV	SV (SV%)	BVWP
7.906	3.485	B 89	TH	Von: Sonneberg Nach: Grümpen Zählstelle: 5632 0003	6.400	435 (6,8%)	
7.907	3.485	B 221	NW	Von: L 387 Nach: B 7 b. Breyell Zählstelle: 4703 2208	6.400	435 (6,8%)	
7.908	3.485	B 188	ST	Von: L 30 / K 1057 Vinzelberg Nach: B 189 Stendal Zählstelle: 3336 6022	6.800	435 (6,4%)	VB 02KK
7.909	3.485	B 1	NW	Von: B 239 Nach: B 252 / L 712 Zählstelle: 4020 2464	6.300	435 (6,9%)	
7.910	3.485	B 246a	ST	Von: K 1296 Nach: L 51 Schönebeck Zählstelle: 3936 5085	6.900	435 (6,3%)	VB 02KK
7.911	3.485	B 300	BY	Von: Ursberg Emd. GZ 25 Nach: Ziemetshausen Emd. St 2027 Zählstelle: 7728 9151	4.100	435 (10,6%)	
7.912	3.485	B 7	HE	Von: L 3080 Nach: L 3211 Zählstelle: 4521 0542	5.500	435 (7,9%)	
7.913	3.485	B 47	HE	Von: B 38 Nach: K 77 Zählstelle: 6318 0505	5.500	435 (7,9%)	
7.914	3.485	B 500	BW	Von: B500/L149 Häusern Nach: B500/K4988 Schluchsee Zählstelle: 8215 1100	5.500	435 (7,9%)	
7.915	3.486	B 305	BY	Von: Stangenwald Nach: Berchtesgaden Zählstelle: 8343 9153	10.100	434 (4,3%)	
7.916	3.486	B 412	RP	Von: L 10 Nach: K 58 Zählstelle: 5508 0112	4.300	434 (10,1%)	
7.917	3.486	B 442	NI	Von: B 442/B 6-NRÜ Nach: B 442/K347 Zählstelle: 3422 0406	7.000	434 (6,2%)	
7.918	3.486	B 8	NW	Von: AS Düsseldorf-Stockum (A 44) Nach: B 8n Zählstelle: 4706 2215	25.500	434 (1,7%)	
7.919	3.487	B 76	SH	Von: K 45 Nach: L 309 Zählstelle: 1930 0601	11.400	433 (3,8%)	
7.920	3.487	B 2	BY	Von: Emd. HO37 Nach: AS B15 Zählstelle: 5737 9101	7.600	433 (5,7%)	
7.921	3.487	B 182	SN	Von: B 182/S 30 Elsnig Nach: B 182/S 24 b. Neiden Zählstelle: 4444 1103	3.800	433 (11,4%)	
7.922	3.487	B 87	ST	Von: L 199 Nach: B 180 / B 87 Zählstelle: 4837 3032	6.100	433 (7,1%)	

Nr	Rang	Straße	BL	Infos	DTV	SV (SV%)	BVWP
7.923	3.487	B 253	HE	Von: Hundsdorf Nach: Abzweig Reinhardshausen K 43 Zählstelle: 4920 0411	6.100	433 (7,1%)	
7.924	3.487	B 477	NW	Von: L 35 Nach: K 33 Zählstelle: 4806 2211	6.100	433 (7,1%)	
7.925	3.487	B 13	BY	Von: Emd. St2574, Lenggries W Nach: Emd. B 472 S, Bad Toelz Zählstelle: 8235 9141	11.700	433 (3,7%)	
7.926	3.487	B 51	NW	Von: L 551 Nach: L 816 Zählstelle: 4609 2255	11.700	433 (3,7%)	
7.927	3.487	B 96a	BE	Von: Landesgrenze MV Nach: Berlin Hauptstraße Zählstelle: 3346 0024	11.700	433 (3,7%)	
7.928	3.487	A 480	HE	Von: Anschluss L 3047 Nach: AS Wettberg (B 429) Zählstelle: 5317 0901	11.100	433 (3,9%)	WB 24KB
7.929	3.487	B 466	BW	Von: B 466/L 1217 Mühlhausen Nach: B 466/L 1218 Reichenbach i. T. Zählstelle: 7424 1101	10.300	433 (4,2%)	
7.930	3.487	B 91	ST	Von: B 91n / B 180 Zeitz Nach: B 91n Zeitz, NK 040 Zählstelle: 4938 3252	4.200	433 (10,3%)	
7.931	3.488	B 183	BB	Von: Bad Liebenwerda, L 64 Nach: Marxdorf, L 672 Zählstelle: 4446 2003	3.300	432 (13,1%)	VB 02KK
7.932	3.488	B 178	SN	Von: B 178/S 128 Nach: B 178/S 144 Zählstelle: 4954 1105	8.000	432 (5,4%)	VB 02KK
7.933	3.488	B 18	BY	Von: B 16 Nach: MN 10 Zählstelle: 7929 9145	4.000	432 (10,8%)	
7.934	3.488	B 192	MV	Von: Abzw, L 101 Nach: OE Warin Zählstelle: 2136 0153	4.000	432 (10,8%)	
7.935	3.488	B 267	RP	Von: Ahrweiler Nach: A 61 Autobahn (31) Zählstelle: 5408 0104	14.400	432 (3,0%)	
7.936	3.488	B 449	HE	Von: B 426 Nach: Trautheim Zählstelle: 6118 0523	13.500	432 (3,2%)	
7.937	3.488	B 223	NW	Von: Oberhausen, Spechtstraße Nach: L 641 Oberhausen, Hans-Böckler-Straße Zählstelle: 4407 2395	10.800	432 (4,0%)	
7.938	3.488	B 221	NW	Von: L 373 Nach: L 373 Zählstelle: 4703 2214	7.200	432 (6,0%)	
7.939	3.488	B 7	NW	Von: Hessen, L 3081, Wrexen Nach: B 7, Scherfede Zählstelle: 4420 2200	5.400	432 (8,0%)	WB 02KK

Nr	Rang	Straße	BL	Infos	DTV	SV (SV%)	BVWP
7.940	3.488	B 26a	BY	Von: Bauamtsgrenze Nach: Wuerzburg SW 15 Zählstelle: 5926 9208	3.600	432 (12,0%)	
7.941	3.488	B 167	BB	Von: B 198 Nach: Zerpenschleuse, B 109 Zählstelle: 3147 3708	3.600	432 (12,0%)	
7.942	3.488	B 62	NW	Von: K 45 Nach: B 480 b. Balde Zählstelle: 5015 1203	3.400	432 (12,7%)	VB 02KK
7.943	3.488	B 47	RP	Von: K 63 Heyerhof Nach: L 447 Albisheim Zählstelle: 6314 0071	5.200	432 (8,3%)	
7.944	3.488	B 477	NW	Von: Mannheim Nach: Blatzheim Zählstelle: 5105 1201	5.200	432 (8,3%)	VB 02KK
7.945	3.489	B 180	TH	Von: L 1063 Nach: Landesgrenze Sachsen-Anhalt Zählstelle: 4939 0001	4.900	431 (8,8%)	WB 02KK
7.946	3.489	B 275	HE	Von: Lißberg Nach: Hirzenhain Zählstelle: 5620 0104	4.900	431 (8,8%)	
7.947	3.489	B 290	BW	Von: B 290 / L 1068 bei Stimpfach Nach: B 290 / L 1068 Steinbach a. d. Jagst Zählstelle: 6926 1100	5.600	431 (7,7%)	
7.948	3.489	B 88	TH	Von: L 1062 Nach: K 1730 V Zählstelle: 5235 0002	7.700	431 (5,6%)	
7.949	3.489	B 48	RP	Von: Winnweiler Nach: K 10 Zählstelle: 6413 0083	7.300	431 (5,9%)	VB 02KK
7.950	3.489	B 180	ST	Von: OE Aschersleben Nach: B 6n AS Aschersleben-Zentrum Zählstelle: 4234 4206	5.900	431 (7,3%)	VB 02KK
7.951	3.489	B 246	BB	Von: Belzig, L 95 Nach: Wiesenburg, B 107 Zählstelle: 3840 2020	3.500	431 (12,3%)	
7.952	3.490	B 191	MV	Von: Lübz L 17 Nach: OD Plau Zählstelle: 2539 0237	4.300	430 (10,0%)	VB 02KK
7.953	3.490	B 10	BY	Von: OD Zusmarshausen Nach: Vogelsang Emd. B 300 Zählstelle: 7630 9127	10.000	430 (4,3%)	
7.954	3.490	B 27	BY	Von: BAGR / Wuerzburg Nach: B 287 / S Hammelburg Zählstelle: 5825 9100	5.000	430 (8,6%)	
7.955	3.490	B 40	RP	Von: L 395 Nach: L 382 Zählstelle: 6513 0031	5.000	430 (8,6%)	
7.956	3.490	B 250	ST	Von: L 172 Nach: B 180 Zählstelle: 4635 3402	5.000	430 (8,6%)	

Nr	Rang	Straße	BL	Infos	DTV	SV (SV%)	BVWP
7.957	3.491	B 184	ST	Von: K 2051 Nach: L 140 Zählstelle: 4339 2081	11.300	429 (3,8%)	
7.958	3.491	B 66	NW	Von: L 945 Nach: Beginn OD Lage Zählstelle: 4018 2267	7.400	429 (5,8%)	VB 02KK
7.959	3.491	B 183	SN	Von: B 183/S 16 Nach: B 2/B 107/B 183/S 11 Zählstelle: 4442 1101	3.700	429 (11,6%)	
7.960	3.491	B 225	NW	Von: L 638 Marl, Hertener Straße Nach: K 22 Bockholter Straße Zählstelle: 4308 2211	16.500	429 (2,6%)	
7.961	3.491	B 327	RP	Von: L 193 Nach: K 77 Zählstelle: 6009 0080	3.300	429 (13,0%)	
7.962	3.491	B 96	SN	Von: B 96/S 144 Nach: B 96/S 145 Zählstelle: 5054 1105	6.700	429 (6,4%)	WB* 02KK
7.963	3.491	B 32	BW	Von: B32/L321 Wangen Nach: B32 bayer. Landesgrenze b. Wangen Zählstelle: 8325 1100	6.400	429 (6,7%)	
7.964	3.491	B 430	SH	Von: A 21 AS Bornhöved (8) Nach: Emd. L 68 Zählstelle: 1927 0607	6.400	429 (6,7%)	WB 02KK
7.965	3.492	B 56	NW	Von: L493 Nach: L113 Zählstelle: 5208 2216	12.600	428 (3,4%)	
7.966	3.492	B 327	RP	Von: L 154 Nach: L 164 Zählstelle: 6208 0116	5.100	428 (8,4%)	
7.967	3.492	B 269	RP	Von: K 122 Nach: K 100 Zählstelle: 6208 0105	3.600	428 (11,9%)	
7.968	3.492	B 41	RP	Von: B 269 Birkenfeld Nach: L 167 Zählstelle: 6309 0012	6.800	428 (6,3%)	
7.969	3.492	B 96	SN	Von: B 96/B 98 Oppach Nach: B 96/S 152 Zählstelle: 4953 1104	6.800	428 (6,3%)	
7.970	3.492	B 275	HE	Von: Emd. K 715 Nach: Ortsmitte Esch Zählstelle: 5715 0385	6.800	428 (6,3%)	
7.971	3.492	B 450	HE	Von: L 3075/L 3198 Nach: LK Waldeck/Frankenberg Zählstelle: 4620 0208	6.800	428 (6,3%)	
7.972	3.492	B 294	BW	Von: B294/L340 Nach: B294 Knoten Neuenbürg Zählstelle: 7117 1102	10.700	428 (4,0%)	
7.973	3.492	B 176	TH	Von: L 2126 Nach: B 84 Bad Langensalza Zählstelle: 4830 0021	4.600	428 (9,3%)	

Nr	Rang	Straße	BL	Infos	DTV	SV (SV%)	BVWP
7.974	3.492	B 45	BW	Von: B39/B45/B292 Sinsheim West Nach: B45/L549 bei Meckesheim Zählstelle: 6719 1103	13.800	428 (3,1%)	
7.975	3.492	B 486	HE	Von: Urberach L3097 Nach: Rödermark L3095 Zählstelle: 6018 0920	6.900	428 (6,2%)	WB 02KK
7.976	3.492	B 62	HE	Von: AS Alsfeld-Ost (A 5) Nach: Eifa Zählstelle: 5221 0203	4.700	428 (9,1%)	
7.977	3.492	B 198	MV	Von: Knotenpunkt B 104 Nach: Landesgrenze Brandenburg Zählstelle: 2547 0211	2.500	428 (17,1%)	VB 02KK
7.978	3.492	B 455	HE	Von: OD-Grenze Wiesbaden Nach: Emd. K 647 Zählstelle: 5815 0620	17.100	428 (2,5%)	
7.979	3.493	B 173	SN	Von: B 173/S 286 Nach: B 173/S 255 Zählstelle: 5241 4227	4.800	427 (8,9%)	VB 02KK
7.980	3.493	B 235	NW	Von: K 8 Nach: B 236 b. Olfen Zählstelle: 4210 2432	6.100	427 (7,0%)	
7.981	3.493	B 244	ST	Von: B 27 Elbingerode Nach: K 1347 Zählstelle: 4230 4082	6.100	427 (7,0%)	
7.982	3.493	B 270	RP	Von: K 27 Nach: K 28 Zählstelle: 6411 0059	6.100	427 (7,0%)	VB 02KK
7.983	3.493	B 65	NW	Von: KP B 65 / K 31 Nach: KP B 65 / L 772 (Hille-Rothenuffeln) Zählstelle: 3718 2293	7.000	427 (6,1%)	
7.984	3.493	B 460	HE	Von: B 38/K 207 Nach: L 3105 Wegscheide Zählstelle: 6318 0514	7.000	427 (6,1%)	
7.985	3.493	B 115	SN	Von: B 115/S 122 Nach: B 115/S 121 Zählstelle: 4754 1101	5.400	427 (7,9%)	
7.986	3.494	B 219	NW	Von: K 18 Nach: L 555 Zählstelle: 3911 2301	10.400	426 (4,1%)	
7.987	3.494	B 269	SL	Von: AS Saarlouis-Mitte (A 620) Nach: B269/L350, Felsberg Zählstelle: 6706 0328	10.400	426 (4,1%)	VB 02KK
7.988	3.494	B 26	BY	Von: B 19 / Werneck Nach: L 2270 / Bergheinfeld Zählstelle: 6026 9203	5.200	426 (8,2%)	
7.989	3.494	B 463	BW	Von: B463/K4347 Iselshausen Nach: B463/K4346 Iselshausen Zählstelle: 7418 1102	6.000	426 (7,1%)	
7.990	3.494	B 305	BY	Von: Grassau Nach: Marquartstein Zählstelle: 8240 9146	11.200	426 (3,8%)	

Nr	Rang	Straße	BL	Infos	DTV	SV (SV%)	BVWP
7.991	3.495	B 229	NW	Von: L 67 Nach: OD-Grenze Zählstelle: 4808 2235	17.000	425 (2,5%)	
7.992	3.495	B 42	HE	Von: Emd. L 3034 Nach: OD-Grenze Rüdesheim Zählstelle: 6013 0030	5.900	425 (7,2%)	VB 02KK
7.993	3.495	B 259	RP	Von: L 52 Nach: L 52 Zählstelle: 5808 7088	5.900	425 (7,2%)	
7.994	3.495	B 472	BY	Von: Enmdg St 2057, Polling Nach: Emd. WM 15, Oberhausen Zählstelle: 8232 9204	5.900	425 (7,2%)	
7.995	3.496	B 264	NW	Von: L136 Nach: L238 Zählstelle: 5103 2207	10.100	424 (4,2%)	
7.996	3.496	B 84	TH	Von: L 2122 Nach: L 1042 Zählstelle: 4929 0032	4.000	424 (10,6%)	VB 02KK
7.997	3.497	B 312	BW	Von: B312/L275 Riedlingen Nach: B312/L270 Uttenweiler Zählstelle: 7823 1101	5.100	423 (8,3%)	VB 02KK
7.998	3.497	B 235	NW	Von: L 835 Nach: L 884 Zählstelle: 4110 2401	8.300	423 (5,1%)	
7.999	3.497	B 56	NW	Von: NK 5109 034 Nach: NK 5109 028 Zählstelle: 5109 2213	18.400	423 (2,3%)	
8.000	3.497	B 70	NI	Von: Neermoor (L 2) Nach: AS Leer-Nord (A 31) Zählstelle: 2710 0409	9.200	423 (4,6%)	
8.001	3.497	B 299	BY	Von: OE Waldsassen Nach: St 2176 nördl. Mitterteich Zählstelle: 6039 9104	9.200	423 (4,6%)	VB 02KK
8.002	3.497	B 39	RP	Von: K 7 Nach: L 540 Zählstelle: 6615 0088	9.400	423 (4,5%)	
8.003	3.497	B 420	RP	Von: L 373 Nach: L 372 Zählstelle: 6311 0078	4.500	423 (9,4%)	
8.004	3.497	B 244	NI	Von: K22 Nach: L288 Zählstelle: 3330 0492	2.500	423 (16,9%)	
8.005	3.498	B 13	BY	Von: Emd. B472 N, Bad Toelz Nach: Emd. Toel 10, Sachsenkam Zählstelle: 8235 9143	12.800	422 (3,3%)	
8.006	3.498	B 206	SH	Von: L 121 Nach: K 32 Zählstelle: 2023 0121	6.600	422 (6,4%)	
8.007	3.498	B 495	NI	Von: L 113 Nach: B 73 Zählstelle: 2321 0443	6.400	422 (6,6%)	

Nr	Rang	Straße	BL	Infos	DTV	SV (SV%)	BVWP
8.008	3.498	B 500	BW	Von: B500 Tunnel Baden-Baden S Nach: B500 Tunnel Baden-Baden N Zählstelle: 7215 1115	20.100	422 (2,1%)	
8.009	3.498	B 12	BY	Von: AS L2086(Hohenlinden) Nach: AS K6(hohenlinden SO) Zählstelle: 7838 9100	5.700	422 (7,4%)	
8.010	3.498	B 5	SH	Von: L 138 Nach: L173 Zählstelle: 2020 0522	7.400	422 (5,7%)	
8.011	3.498	B 446	NI	Von: AS B 241 Hardeggen Nach: AS A7 Nörten-Hardenberg Zählstelle: 4325 3365	7.400	422 (5,7%)	WB 02KK
8.012	3.498	B 245	ST	Von: B 246a Hakenstedt Nach: AS Eilsleben (A 2) Zählstelle: 3833 5070	3.700	422 (11,4%)	
8.013	3.498	B 28	BW	Von: B28/L352 Altensteig Nach: B28/K4337 Zählstelle: 7417 1102	6.200	422 (6,8%)	
8.014	3.499	B 271	RP	Von: L 516n Nach: L 453 Zählstelle: 6415 0116	8.600	421 (4,9%)	
8.015	3.499	B 3	HE	Von: OE Heppenheim Nach: OA Bensheim Zählstelle: 6317 0330	15.600	421 (2,7%)	
8.016	3.499	B 9	RP	Von: B 327 südl. Koblenz Nach: L 208 Zählstelle: 5711 7016	11.700	421 (3,6%)	
8.017	3.499	B 192	MV	Von: Knotenpunkt MST 20 Wulkenzin Nach: OE Neubrandenburg Zählstelle: 2445 0155	8.100	421 (5,2%)	
8.018	3.499	B 6	NI	Von: Hildesheim Nach: Wendhausen Zählstelle: 3826 0424	7.800	421 (5,4%)	
8.019	3.499	B 36	BW	Von: B36 Kreisgrenze OG/KA Nach: B36/K3742 Ulm (Baden) Zählstelle: 7214 1105	5.200	421 (8,1%)	
8.020	3.499	B 247	TH	Von: L 1008 Nach: L 1005 Zählstelle: 4727 0000	5.200	421 (8,1%)	
8.021	3.499	B 88	TH	Von: L 2389 Nach: L 1144 Zählstelle: 5332 0026	6.100	421 (6,9%)	
8.022	3.499	B 485	HE	Von: Mehlen Nach: Abzweig Waldeck L 3256 Zählstelle: 4820 0405	6.900	421 (6,1%)	
8.023	3.500	B 275	HE	Von: ????? Nach: ????? Zählstelle: 5814 0315	12.000	420 (3,5%)	
8.024	3.500	B 65	NW	Von: KP B 65 / L 803 / K 15 Nach: KP B 65 / K 31 Zählstelle: 3618 2254	6.000	420 (7,0%)	

Nr	Rang	Straße	BL	Infos	DTV	SV (SV%)	BVWP
8.025	3.500	B 236	NW	Von: OD Winterberg Nach: L 540 Zählstelle: 4817 2402	6.000	420 (7,0%)	
8.026	3.500	B 440	NI	Von: Dorfmark Nach: AS Dorfmark A7 Zählstelle: 3124 0474	3.000	420 (14,0%)	
8.027	3.500	B 54	NW	Von: L 892 Nach: B 229 Zählstelle: 4811 2254	10.500	420 (4,0%)	
8.028	3.500	B 101n	BB	Von: Hohenahlsdorf, L 715 Nach: B 102 Zählstelle: 4044 2050	2.800	420 (15,0%)	
8.029	3.500	B 84	TH	Von: Landesgrenze Hessen Nach: B 278 b. Buttlar Zählstelle: 5225 8410	2.500	420 (16,8%)	
8.030	3.501	B 80	ST	Von: L 230 Nach: B 86 Zählstelle: 4533 1035	7.100	419 (5,9%)	
8.031	3.501	B 98	SN	Von: B 98/K 7247/S 154 Nach: B 98/S 119 Zählstelle: 4951 1101	7.100	419 (5,9%)	
8.032	3.501	B 40	RP	Von: L 382 Nach: A 63 AS Winnweiler (13) Zählstelle: 6413 0032	5.900	419 (7,1%)	
8.033	3.501	B 275	HE	Von: Altenschlirf Nach: Blitzenrod Zählstelle: 5422 0302	5.300	419 (7,9%)	WB 02KK
8.034	3.501	B 8	NW	Von: K 7 Nach: B 67 Zählstelle: 4204 2204	9.100	419 (4,6%)	
8.035	3.501	B 100	ST	Von: B 107 östl. Gräfenhainichen Nach: B 107 westl. Gräfenhainichen Zählstelle: 4240 2901	4.600	419 (9,1%)	
8.036	3.501	B 256	NW	Von: Waldbröl Nach: Hermesdorf Zählstelle: 5111 2206	13.500	419 (3,1%)	
8.037	3.502	B 115	SN	Von: B 115/S 122 Nach: B 115/K 8413/S 131 Zählstelle: 4654 1102	4.700	418 (8,9%)	
8.038	3.502	B 176	TH	Von: L 2165 Nach: L 1027 Zählstelle: 4831 0010	4.700	418 (8,9%)	
8.039	3.502	B 246	BB	Von: Beeskow, B 87 Nach: Lindenberg, L 42 Zählstelle: 3851 2006	4.700	418 (8,9%)	VB 02KK
8.040	3.502	B 61	NW	Von: K 26/Fährstraße Nach: K 26/Vogelstraße Zählstelle: 4213 2205	12.300	418 (3,4%)	
8.041	3.502	B 7	TH	Von: K 3 Nach: K 180 N Zählstelle: 5031 0001	8.200	418 (5,1%)	

Nr	Rang	Straße	BL	Infos	DTV	SV (SV%)	BVWP
8.042	3.502	B 43	HE	Von: Amtsgrenze Nach: Gustavsburg Zählstelle: 6015 0112	8.200	418 (5,1%)	
8.043	3.502	B 8	HE	Von: Emd. L 30322 Niederbrechen Nach: Emd. L 3021 Oberbrechen Zählstelle: 5615 0208	10.200	418 (4,1%)	WB 02KK
8.044	3.502	B 196	MV	Von: B 96 Nach: Abzw, L 301 (Putbus) Zählstelle: 1546 0175	10.200	418 (4,1%)	VB 02KK
8.045	3.502	B 102	BB	Von: Premnitz, L 963 Nach: Rathenow, B 188 Zählstelle: 3440 2060	11.000	418 (3,8%)	VB 02KK
8.046	3.502	B 7	TH	Von: K 1590 V Nach: K 1620 V Zählstelle: 5036 0005	7.600	418 (5,5%)	
8.047	3.502	B 515	NW	Von: B 229 Nach: L 682 Zählstelle: 4613 2203	7.600	418 (5,5%)	
8.048	3.502	B 1	BB	Von: Müncheberg, B 5 Nach: Müncheberg, B 168 Zählstelle: 3550 2009	5.500	418 (7,6%)	
8.049	3.502	B 13	BY	Von: B 300 Nach: PAF 9 Zählstelle: 7435 9102	5.500	418 (7,6%)	
8.050	3.502	B 256	RP	Von: L 269 Nach: K 3 Zählstelle: 5411 0058	5.500	418 (7,6%)	
8.051	3.502	B 465	BW	Von: B 465/L 230 W Münsingen Nach: B 465/ K 6708 bei Urach Zählstelle: 7522 1100	5.500	418 (7,6%)	WB 02KK
8.052	3.502	B 234	NW	Von: L 821 Dortmund, Emschertalstraße Nach: B 1 Ruhrschnellweg Zählstelle: 4411 2315	17.400	418 (2,4%)	
8.053	3.502	B 158	BB	Von: Bad Freienwalde, B 167 Nach: L 35 Zählstelle: 3250 2002	11.600	418 (3,6%)	VB 02KK
8.054	3.502	B 8	NW	Von: NK 5108 050 Nach: NK 5108 017 Zählstelle: 5108 2210	8.700	418 (4,8%)	
8.055	3.502	B 49	HE	Von: Romrod Nach: AS Alsfeld-West (A 5) Zählstelle: 5221 0211	7.200	418 (5,8%)	
8.056	3.503	B 61	NW	Von: K 35 Nach: L 736 Zählstelle: 4312 2206	10.700	417 (3,9%)	
8.057	3.503	B 255	HE	Von: Abzw. L 3387 Nach: Abzw. B 3 Zählstelle: 5218 0606	9.700	417 (4,3%)	VB 02KK
8.058	3.503	B 455	HE	Von: Emd. L 3139 Nach: Eichelsdorf Zählstelle: 5520 0611	9.700	417 (4,3%)	

Nr	Rang	Straße	BL	Infos	DTV	SV (SV%)	BVWP
8.059	3.503	B 15	BY	Von: B 15 OM Altstadt/WN Nach: B 22 südl. Altstadt WN Zählstelle: 6238 9104	13.900	417 (3,0%)	
8.060	3.503	B 275	HE	Von: OD-Grenze Hahn Nach: OD-Grenze Wehen Zählstelle: 5815 0335	13.900	417 (3,0%)	
8.061	3.503	B 83	NI	Von: B 83 / L 428 Brevörde Nach: B 83 / L 580 Bodenwerder Zählstelle: 4023 0488	4.900	417 (8,5%)	
8.062	3.503	B 111	MV	Von: Krzlg, B 96 Nach: Krzlg, B 109 Zählstelle: 2046 0169	4.900	417 (8,5%)	
8.063	3.503	B 438	NI	Von: Folmhusen Nach: Strücklingen Zählstelle: 2811 0455	8.500	417 (4,9%)	
8.064	3.504	B 22	BY	Von: Stadelschwarzach Nach: Neuses am Sand Zählstelle: 6128 9100	4.000	416 (10,4%)	
8.065	3.504	B 236	NW	Von: K 22 Nach: L 676 Zählstelle: 4511 2202	13.000	416 (3,2%)	
8.066	3.504	B 415	BW	Von: B415/L102 bei Reichenbach Nach: B33/B415 Biberach-Süd Zählstelle: 7613 1101	6.400	416 (6,5%)	
8.067	3.504	B 87	TH	Von: Amtsgrenze Suhl/Gera Nach: Ilmenau Zählstelle: 5231 0002	5.200	416 (8,0%)	
8.068	3.504	B 2	BB	Von: Eberswalde, L 291 Nach: L 23 Zählstelle: 3148 2001	9.900	416 (4,2%)	
8.069	3.504	B 417	HE	Von: Kreuzung K 502 Nach: Emd. L 3448 Zählstelle: 5614 0211	9.900	416 (4,2%)	
8.070	3.504	B 266	RP	Von: OU Lagerplatz SM-Autobahn Nach: OU Lagerplatz SM-Bad Neuenahr Zählstelle: 5409 0156	6.300	416 (6,6%)	WB* 24KK
8.071	3.504	B 206	SH	Von: L 115 Nach: K 54 Zählstelle: 2024 0184	5.400	416 (7,7%)	
8.072	3.505	B 102	BB	Von: Pritzerbe, L 99 Nach: Premnitz, L 963 Zählstelle: 3440 2050	6.100	415 (6,8%)	VB 02KK
8.073	3.506	B 260	RP	Von: Mücken-Berg Nach: K 65 Nievern Zählstelle: 5611 0080	11.200	414 (3,7%)	
8.074	3.506	B 217	NI	Von: B 217-K 226 Nach: B 217-B 65-Tönniesberg Zählstelle: 3624 0424	11.500	414 (3,6%)	
8.075	3.506	B 487	HE	Von: K 137 Nach: L 3227 Zählstelle: 4823 0712	6.000	414 (6,9%)	

Nr	Rang	Straße	BL	Infos	DTV	SV (SV%)	BVWP
8.076	3.506	B 256	NW	Von: Steinenbrück Nach: Kotthausen Zählstelle: 4911 2215	9.000	414 (4,6%)	
8.077	3.506	B 260	RP	Von: Bad Ems, Bahnhoftsbrücke Nach: OD Nassau Schloßpark Zählstelle: 5612 0081	9.000	414 (4,6%)	VB 02KK
8.078	3.506	B 32	BW	Von: B32/L395 Unterm Wiesenhag Nach: AS Horb a.N. (A 81) Zählstelle: 7518 1109	6.900	414 (6,0%)	WB 02KK
8.079	3.506	B 27	NI	Von: L568 Niedernjesa Nach: L566 Friedland-Gr, Schn Zählstelle: 4525 0485	8.800	414 (4,7%)	
8.080	3.506	B 441	NI	Von: AS Wunstorf-Luthe (A 2) Nach: L 390 Seelze Zählstelle: 3623 3332	4.700	414 (8,8%)	
8.081	3.507	B 85	BY	Von: Landesgrenze Thüringen Nach: Emd. KC1 Zählstelle: 5434 9101	2.600	413 (15,9%)	
8.082	3.507	B 7	TH	Von: L 1361 Altenburg Nach: L 2171 Altenburg Zählstelle: 5040 0001	5.300	413 (7,8%)	
8.083	3.507	B 410	RP	Von: K 58 Nach: L 9 Zählstelle: 5903 0064	5.300	413 (7,8%)	
8.084	3.507	B 173	SN	Von: B 173/K 7304 Nach: B 173/S 246 Zählstelle: 5242 4210	5.100	413 (8,1%)	VB 02KK
8.085	3.507	B 239	NW	Von: Auffahrt zur B 252/K73 Nach: B 1 östl. Bad Meinberg Zählstelle: 4120 2231	5.100	413 (8,1%)	WB 02KK
8.086	3.507	B 477	NW	Von: Paffendorf Nach: Blatzheim Zählstelle: 5005 1214	5.100	413 (8,1%)	VB 02KK
8.087	3.507	B 51	NW	Von: Hilgen Nach: Tente Zählstelle: 4808 4207	11.800	413 (3,5%)	
8.088	3.507	B 180	ST	Von: B 180n OE Querfurt Nach: OU Querfurt Zählstelle: 4635 3284	5.900	413 (7,0%)	
8.089	3.507	B 260	RP	Von: Holzhausen Nach: Landesgrenze Hessen Zählstelle: 5713 0084	5.900	413 (7,0%)	
8.090	3.507	B 14	BY	Von: Behringersdorf Nach: Rückersdorf Zählstelle: 6533 9157	12.500	413 (3,3%)	
8.091	3.507	B 458	HE	Von: AS L 3258 (Dipperz) Nach: AS L 3330 ("Steinwand") Zählstelle: 5425 0105	5.500	413 (7,5%)	VB 02KK
8.092	3.508	B 249	TH	Von: L 1019 Nach: L 2034 Zählstelle: 4827 0142	4.000	412 (10,3%)	

Nr	Rang	Straße	BL	Infos	DTV	SV (SV%)	BVWP
8.093	3.508	B 3	BW	Von: B 3 / B 38 Weinheim (Saukopftunnel) Nach: B 3 / L 3110 Hemsbach Zählstelle: 6417 1111	14.200	412 (2,9%)	
8.094	3.508	B 224	NW	Von: L 601 Altendorfer Straße (Dorsten) Nach: Zum Alten Kreuz Zählstelle: 4307 2375	7.100	412 (5,8%)	
8.095	3.508	B 269	RP	Von: L 163 Nach: B 422 Im Nirgendwo am Idarbach Ri. Allenbach Zählstelle: 6208 0072	2.900	412 (14,2%)	
8.096	3.508	B 421	RP	Von: B 327 Kappel Nach: K 12 Zählstelle: 6010 0122	4.900	412 (8,4%)	
8.097	3.508	B 290	BW	Von: B290/K3321 Jagstzell Nach: B 290 / L 1068 bei Stimpfach Zählstelle: 6926 1101	4.200	412 (9,8%)	
8.098	3.509	B 45	HE	Von: Emd. L 3195, Bruchköbel Nach: Emd. L 3347, Roßdorf Zählstelle: 5819 0670	13.700	411 (3,0%)	
8.099	3.509	B 9	NW	Von: K 44 Nach: Landesgrenze Zählstelle: 4101 5255	7.900	411 (5,2%)	
8.100	3.509	B 11	BY	Von: Zwiesel Sued Nach: Zwiesel Ost (St2132) Zählstelle: 6945 9103	7.900	411 (5,2%)	
8.101	3.509	B 40	HE	Von: Weilbach L3265 Nach: Weilbach L3366 Zählstelle: 5916 0502	11.100	411 (3,7%)	
8.102	3.510	B 17	BY	Von: OAL 1 Nach: St 2059, Steingaden Zählstelle: 8330 9231	7.600	410 (5,4%)	VB 02KK
8.103	3.510	B 251	HE	Von: Willingen Nach: Usseln Zählstelle: 4717 0211	7.200	410 (5,7%)	WB 02KK
8.104	3.510	B 432	SH	Von: L 69 Nach: L 184 Zählstelle: 1929 0008	7.200	410 (5,7%)	
8.105	3.510	B 68	NW	Von: K 1, Paderborn Nach: B 64, Lichtenau Zählstelle: 4318 2201	10.800	410 (3,8%)	
8.106	3.510	B 420	RP	Von: B 48 Abzw. Hochstätten Nach: L 410 Abzw. Fürfeld Zählstelle: 6213 0108	4.100	410 (10,0%)	
8.107	3.510	B 62	NW	Von: Niederlaasphe Nach: Landesgrenze NRW/NI Zählstelle: 5016 2203	10.000	410 (4,1%)	VB 02KK
8.108	3.510	B 54	NW	Von: L 518 Nach: L 507 Zählstelle: 4311 2200	6.400	410 (6,4%)	
8.109	3.510	B 474	NW	Von: K 45 Nach: K 27 Zählstelle: 4109 2423	6.400	410 (6,4%)	

Nr	Rang	Straße	BL	Infos	DTV	SV (SV%)	BVWP
8.110	3.510	B 47	HE	Von: B 45 Nach: Landesgrenze Zählstelle: 6320 0111	9.100	410 (4,5%)	
8.111	3.510	B 235	NW	Von: L 884 Nach: K 23 Zählstelle: 4110 2418	6.500	410 (6,3%)	
8.112	3.510	B 254	HE	Von: K 12 Nach: L 3220 Zählstelle: 4822 0152	6.300	410 (6,5%)	WB 02KK
8.113	3.510	B 26a	BY	Von: SW 15 Nach: A 70 Zählstelle: 5926 9202	3.900	410 (10,5%)	
8.114	3.511	B 88	ST	Von: OE Naumburg Nach: L 201 Zählstelle: 4836 3044	4.600	409 (8,9%)	
8.115	3.511	B 182	SN	Von: B 182/K 8985 Lößwig Nach: B 182/S 16 Belgern Zählstelle: 4343 1101	4.600	409 (8,9%)	
8.116	3.511	B 241	NI	Von: Ortsanfang Clausthal Nach: Abfahrt Osterode-Freiheit Zählstelle: 4227 3337	4.600	409 (8,9%)	
8.117	3.511	B 40	SL	Von: B40/L 111, St.Ingbert Nach: B40/L241, Rohrbach Zählstelle: 6708 0230	13.200	409 (3,1%)	
8.118	3.511	B 89	TH	Von: L 1133 Nach: L 2637 Zählstelle: 5530 0009	6.600	409 (6,2%)	
8.119	3.511	B 414	RP	Von: OD Nister-Möhrendorf Nach: Fuchskaute/Landesgrenze HE Zählstelle: 5314 0127	3.300	409 (12,4%)	WB 02KK
8.120	3.511	B 2	BB	Von: Marzahna, L 82 Nach: Treuenbrietzen, B 102 Zählstelle: 3942 2050	2.900	409 (14,1%)	WB 02KK
8.121	3.511	B 266	NW	Von: Wallenthaler Höhe Nach: Gemünd Zählstelle: 5405 2206	7.300	409 (5,6%)	
8.122	3.511	B 431	SH	Von: L 100 Nach: L 288 Zählstelle: 2223 0414	7.300	409 (5,6%)	
8.123	3.511	B 436	NI	Von: Bagband Nach: Sande Zählstelle: 2513 0459	7.300	409 (5,6%)	
8.124	3.511	B 277	HE	Von: Emd. L 3282 Katzenfurt Nach: Emd. L 3052 Ehringshausen Zählstelle: 5316 0904	9.500	409 (4,3%)	
8.125	3.511	B 406	SL	Von: B406/B419, Kreisel Nennig Nach: Bundesgrenze Zählstelle: 6404 0394	9.500	409 (4,3%)	
8.126	3.512	B 8	BY	Von: Regensburg (Emd. früh. B8) Nach: Nmkt. (B 8 / St 2220 i. Deining) Zählstelle: 6735 9106	5.300	408 (7,7%)	

Nr	Rang	Straße	BL	Infos	DTV	SV (SV%)	BVWP
8.127	3.512	B 62	NW	Von: L 719 Saßmannshausen Nach: L 718 Bad Laasphe Zählstelle: 5016 1201	5.300	408 (7,7%)	VB 02KK
8.128	3.512	B 50	RP	Von: L 36 Nach: K 200 Zählstelle: 6005 0009	7.700	408 (5,3%)	
8.129	3.512	B 45	HE	Von: Windecken Nach: Heldenbergen Zählstelle: 5719 0602	13.600	408 (3,0%)	VB 02KK
8.130	3.512	B 86	ST	Von: K 2310 Nach: AS Sangerhausen-Süd (A 38) Zählstelle: 4533 1911	8.500	408 (4,8%)	
8.131	3.512	B 270	RP	Von: L 356 Nach: L 388 Zählstelle: 6412 0057	8.500	408 (4,8%)	WB 02KK
8.132	3.512	B 158	BB	Von: Tiefensee, L 23 Nach: L 337 Zählstelle: 3348 3706	8.000	408 (5,1%)	
8.133	3.512	B 8	BY	Von: Erlenbach am Main Nach: Marktheidenfeld Zählstelle: 6123 9100	6.800	408 (6,0%)	
8.134	3.512	B 105	MV	Von: Dassow Emd. K45 Nach: OE Grevesmühlen Zählstelle: 2132 0054	6.800	408 (6,0%)	
8.135	3.512	B 14	BW	Von: B14/L409 Sulz am Neckar Nach: BAG 834/823 B14 Zählstelle: 7618 1100	5.100	408 (8,0%)	
8.136	3.512	B 450	HE	Von: L 3215 Nach: B 250 Zählstelle: 4721 0203	5.100	408 (8,0%)	
8.137	3.512	B 173	SN	Von: B 169/B 173/K 7814 Neusalz Nach: B 173/S 298 Zählstelle: 5439 1103	4.000	408 (10,2%)	
8.138	3.513	B 188	NI	Von: L653, Danndorf Nach: B244, Velpke Zählstelle: 3531 1437	9.700	407 (4,2%)	VB 02KK
8.139	3.513	B 265	NW	Von: Weiler i. d. Ebene Nach: Langendorf Zählstelle: 5305 1215	5.900	407 (6,9%)	
8.140	3.513	B 3	HE	Von: Sandwiese (L 3112) Nach: Bickenbach Zählstelle: 6217 6669	11.000	407 (3,7%)	
8.141	3.513	B 57	NW	Von: L 39 Nach: K 9 Zählstelle: 4804 2216	11.000	407 (3,7%)	
8.142	3.513	B 85	TH	Von: L 1060 Nach: B 87/K 3110 S Bad Berka Zählstelle: 5134 0003	5.500	407 (7,4%)	
8.143	3.513	B 184	ST	Von: Landesgrenze Sachsen b. Petersroda Nach: B 100 südl. Bitterfeld Zählstelle: 4439 2075	5.500	407 (7,4%)	

Nr	Rang	Straße	BL	Infos	DTV	SV (SV%)	BVWP
8.144	3.513	B 188	ST	Von: B 71 östl. Gardelegen Nach: L 28 Zählstelle: 3434 6024	5.500	407 (7,4%)	VB 02KK
8.145	3.513	B 301	BY	Von: Zolling AS L2054 Nach: Attenkirchen AS FS16 Zählstelle: 7536 9104	7.400	407 (5,5%)	
8.146	3.513	B 521	HE	Von: Emd. K 851 Nach: Emd. L 3189 Zählstelle: 5719 0643	7.400	407 (5,5%)	VB 02KK
8.147	3.514	B 264	NW	Von: L23/Gemeindestraße Nach: K30/L23 Zählstelle: 5102 2213	13.100	406 (3,1%)	
8.148	3.514	B 188	BB	Von: Rathenow, B 102 Nach: Landesgrenze Sachsen-Anhalt Zählstelle: 3439 2010	3.100	406 (13,1%)	VB 02KK
8.149	3.514	B 85	BY	Von: B533 Zehrmuehle Nach: L2127 Tittling Zählstelle: 7146 9110	5.800	406 (7,0%)	WB 02KK
8.150	3.514	B 167	BB	Von: Falkental, L 221 Nach: Löwenberg, B 96 Zählstelle: 3145 2010	2.900	406 (14,0%)	VB 02KK
8.151	3.514	B 2	ST	Von: B 2 / L 123 / Kropstädt Nach: B 2 / LG BB Zählstelle: 4042 2013	3.500	406 (11,6%)	
8.152	3.515	B 12	BY	Von: LI 2 Weißensberg Nach: B 18 Zählstelle: 8424 9113	9.000	405 (4,5%)	
8.153	3.515	B 455	HE	Von: Bremthal L3028 Nach: Bremthal L3026 Zählstelle: 5816 0509	9.000	405 (4,5%)	
8.154	3.515	B 455	HE	Von: Emd. B 3 Nach: Dorheim Zählstelle: 5618 0210	9.000	405 (4,5%)	VB 02KK
8.155	3.515	B 45	HE	Von: L 3108 Nach: B 460 Zählstelle: 6319 0202	8.100	405 (5,0%)	
8.156	3.515	B 455	HE	Von: Eichelsdorf Nach: Schotten Zählstelle: 5520 0403	8.100	405 (5,0%)	
8.157	3.515	B 257	RP	Von: K 87 Nach: L 70 Zählstelle: 5607 7044	5.400	405 (7,5%)	
8.158	3.515	B 269	SL	Von: B269/L350, Felsberg Nach: B269/B405, Felsberg Zählstelle: 6706 0215	5.400	405 (7,5%)	VB 02KK
8.159	3.515	B 241	NI	Von: Hardeggen-West Nach: AS Nörten-Hardenberg (A 7) Zählstelle: 4324 0475	5.000	405 (8,1%)	
8.160	3.515	B 290	BW	Von: Kreuzung B 290-L 1020 Nach: Beginn K 2887 Herbsthausen Zählstelle: 6625 1102	4.500	405 (9,0%)	

Nr	Rang	Straße	BL	Infos	DTV	SV (SV%)	BVWP
8.161	3.515	B 407	RP	Von: A 1 AS Reinsfeld (132) Nach: B 327 b. Abtei Zählstelle: 6307 0134	4.600	405 (8,8%)	
8.162	3.515	B 89	TH	Von: Veilsdorf Nach: Hildburghausen Zählstelle: 5530 0007	7.100	405 (5,7%)	VB 02KK
8.163	3.515	B 11	BY	Von: Wieshof (B85) Nach: Regen Ost Zählstelle: 7044 9103	5.700	405 (7,1%)	
8.164	3.515	B 55	NW	Von: AS Overath (A 4) Nach: Overath Zählstelle: 5009 2210	11.900	405 (3,4%)	
8.165	3.516	B 115	SN	Von: B 115/K 8413/S 131 Nach: B 115/S 123 Zählstelle: 4554 1101	4.700	404 (8,6%)	
8.166	3.516	B 274	RP	Von: Alte SM Kreisel Nach: Holzhausen Zählstelle: 5813 0600	4.700	404 (8,6%)	
8.167	3.517	B 3	BW	Von: B3/L134 Schliengen Nach: B3 Kreisgenze bei Schliengen Zählstelle: 8211 1100	10.900	403 (3,7%)	
8.168	3.517	B 419	RP	Von: Wellen Nach: Zollbrücke Luxemburg Zählstelle: 6304 0143	10.900	403 (3,7%)	
8.169	3.517	B 212	NI	Von: L858 Nach: K188 Zählstelle: 2417 0425	3.700	403 (10,9%)	
8.170	3.517	B 88	TH	Von: K 440 R Nach: K 510 R Zählstelle: 5331 0027	9.600	403 (4,2%)	
8.171	3.517	B 107	SN	Von: B 107/K 8339 Nach: B 107/S 11/S 38 Zählstelle: 4842 4225	5.600	403 (7,2%)	VB 02KK
8.172	3.517	B 101	SN	Von: B 101/K 8151 Nach: B 101/S 228 Zählstelle: 5344 1108	4.800	403 (8,4%)	
8.173	3.517	B 472	BY	Von: Emd. St 2058, OE Peissenberg O Nach: Emd. St 2057, Polling Zählstelle: 8132 9190	4.800	403 (8,4%)	VB 02KK
8.174	3.517	B 423	RP	Von: L 355n Nach: K 4 Zählstelle: 6510 0250	12.600	403 (3,2%)	WB 02KK
8.175	3.517	B 7	NW	Von: L 423 Nach: K 18 Zählstelle: 4707 2205	6.300	403 (6,4%)	
8.176	3.517	B 13	BY	Von: Emd. ST2228 (Oberhochstadt) Nach: Emd. WUG12 (Suffersheim) Zählstelle: 6932 9225	4.200	403 (9,6%)	WB 02KK
8.177	3.517	B 190	ST	Von: L 5 Nach: L 10 / K 1414 Ritzleben Zählstelle: 3134 6044	4.200	403 (9,6%)	VB 02KK

Nr	Rang	Straße	BL	Infos	DTV	SV (SV%)	BVWP
8.178	3.517	B 190	ST	Von: L 10 / K 1414 Ritzleben Nach: B 71 Salzwedel Zählstelle: 3133 6045	4.200	403 (9,6%)	VB 02KK
8.179	3.517	B 176	SN	Von: B 107/B 176 Nach: B 176/S 11/S 48 Zählstelle: 4842 1102	3.200	403 (12,6%)	
8.180	3.517	B 417	HE	Von: Emd. L 3448 Mensfelden Nach: Emd. K 474 Zählstelle: 5614 0210	14.400	403 (2,8%)	
8.181	3.517	B 269	SL	Von: B269/L135, Tholey Nach: B269/L324, Sotzweiler Zählstelle: 6508 0343	7.200	403 (5,6%)	
8.182	3.517	B 248	NI	Von: Schaaflhausen (B 248a) Nach: Streetz (B 216) Zählstelle: 2932 0497	2.900	403 (13,9%)	WB 02KK
8.183	3.517	B 9	NW	Von: K 3 Nach: L 484 Zählstelle: 4202 2215	13.900	403 (2,9%)	
8.184	3.517	B 23	BY	Von: OE Garmisch-Partenkirchen W Nach: Emd. St 2061, Grainau Zählstelle: 8532 9176	13.000	403 (3,1%)	VB 02KK
8.185	3.517	B 37	BW	Von: B 37/L 595 Eberbach Nach: B 37 / L 527 Neckargerach Zählstelle: 6520 1100	6.200	403 (6,5%)	
8.186	3.517	B 407	RP	Von: K 76 Grimburg Nach: L 148 Reinsfeld Zählstelle: 6307 0131	5.100	403 (7,9%)	
8.187	3.517	B 513	NW	Von: K 18 Nach: Bauamtsgrenze Zählstelle: 4014 1301	5.100	403 (7,9%)	
8.188	3.517	B 22	BY	Von: A 93 AS-Altenstadt/WN Nach: B 15 süd. Altenstadt/WN Zählstelle: 6238 9101	7.600	403 (5,3%)	
8.189	3.517	B 1	ST	Von: B 1 / L 40 Nach: B 1 / K 1146 Zählstelle: 3732 5025	3.800	403 (10,6%)	
8.190	3.517	B 419	RP	Von: Zollauffahrt L0136 Nach: Temmels Zählstelle: 6304 0144	12.200	403 (3,3%)	
8.191	3.517	B 88	TH	Von: L 1114/K 1220 U Nach: L 1113 Zählstelle: 5332 0003	6.100	403 (6,6%)	
8.192	3.517	B 101	SN	Von: B 101/S 222 Nach: B 101/K 8151 Zählstelle: 5344 1110	6.100	403 (6,6%)	
8.193	3.517	B 107	ST	Von: L 18 Nach: L 2 Zählstelle: 3138 6014	6.100	403 (6,6%)	
8.194	3.517	B 166	BB	Von: Bundesgrenze Nach: Schwedt, B 2 Zählstelle: 2951 3672	6.600	403 (6,1%)	VB 02KK

Nr	Rang	Straße	BL	Infos	DTV	SV (SV%)	BVWP
8.195	3.517	B 173	BY	Von: OD Hof Nach: OD Grenze Hof Zählstelle: 5637 9101	6.600	403 (6,1%)	
8.196	3.517	B 224	NW	Von: L 357 Nach: B 228 Zählstelle: 4708 2210	6.600	403 (6,1%)	
8.197	3.517	B 1	BB	Von: Neubensdorf, L 96 Nach: Landesgrenze Zählstelle: 3539 2010	3.500	403 (11,5%)	
8.198	3.518	B 5	SH	Von: K 20 OD Marne Nach: K 22 Busenwuth Zählstelle: 2020 0505	6.000	402 (6,7%)	WB 02KK
8.199	3.518	B 62	RP	Von: K 95 Mundersbach Nach: K 100 Landesgrenze NRW Zählstelle: 5113 7049	6.000	402 (6,7%)	VB 02KK
8.200	3.518	B 105	MV	Von: Emd. L 10 Nach: Amtsgrenze NK 100 Zählstelle: 2035 0144	6.000	402 (6,7%)	
8.201	3.518	B 494	NI	Von: L 413 Nach: B 65 Zählstelle: 3726 0574	6.000	402 (6,7%)	
8.202	3.518	B 178	SN	Von: B 178/K 8617 Nach: B 178/S 128 Zählstelle: 5054 1108	8.200	402 (4,9%)	VB 02KK
8.203	3.518	B 260	HE	Von: Emd. L 3031 Nach: Emd. L 3455 Zählstelle: 5813 0510	8.200	402 (4,9%)	
8.204	3.518	B 90	TH	Von: L 1093 Nach: L 2372 Zählstelle: 5535 0001	4.100	402 (9,8%)	
8.205	3.518	B 83	HE	Von: B 80 Nach: LG Nordrhein Westfalen Zählstelle: 4322 0262	4.900	402 (8,2%)	VB 02KK
8.206	3.518	B 169	BB	Von: Prösen, B 101 Nach: Landesgrenze Sachsen Zählstelle: 4546 2002	3.900	402 (10,3%)	VB 02KK
8.207	3.518	B 12	BY	Von: LI 6 Rehlings Nach: LI 2 Weißensberg Zählstelle: 8424 9105	10.300	402 (3,9%)	
8.208	3.518	B 6	ST	Von: B 6 / L 161 Nach: B 6 / L 147 Zählstelle: 4437 3014	5.500	402 (7,3%)	VB 02KB
8.209	3.518	B 420	RP	Von: L 379 Nach: B 48 b. Niedermoschel Zählstelle: 6212 0126	5.500	402 (7,3%)	
8.210	3.519	B 378	BW	Von: AS Müllheim/Neuenburg (A 5) Nach: B3/B378 Müllheim Zählstelle: 8111 1101	11.800	401 (3,4%)	
8.211	3.519	B 2	BB	Von: L 80 Nach: Beelitz, B 246 Zählstelle: 3743 2060	5.900	401 (6,8%)	

Nr	Rang	Straße	BL	Infos	DTV	SV (SV%)	BVWP
8.212	3.519	B 258	RP	Von: L 98 Nach: B 262 Mayen Zählstelle: 5609 0080	5.900	401 (6,8%)	
8.213	3.520	B 286	BY	Von: OD / Bad Brueckenau Nach: L 2289 / O Roemershag Zählstelle: 5624 9104	7.700	400 (5,2%)	
8.214	3.520	B 79	ST	Von: B 79 / K 1327 Nach: B 79 / L 84 / Athenstedt Zählstelle: 4031 3802	5.200	400 (7,7%)	WB 02KK
8.215	3.520	B 54	HE	Von: OD-Grenze Bleidenstadt Nach: Emd. K 702 Zählstelle: 5814 0300	8.700	400 (4,6%)	
8.216	3.520	B 1	BB	Von: Seelow, B 167 Nach: Jahnsfelde, L 36 Zählstelle: 3451 2001	6.900	400 (5,8%)	
8.217	3.520	B 463	BW	Von: B463 im Krappen Calw Nach: B463 Sommenhardt Zählstelle: 7318 1100	8.000	400 (5,0%)	
8.218	3.520	B 278	HE	Von: AS B 284 (Wüstensachsen) Nach: AS B 458 (Batten) Zählstelle: 5426 0402	4.300	400 (9,3%)	
8.219	3.520	B 79	NI	Von: L614 Wolfenbüttel Nach: A395 Wolfenbüttel-Nord Zählstelle: 3829 0411	12.900	400 (3,1%)	WB 02KK
8.220	3.520	B 227	NW	Von: K 23 Nach: L 439 Zählstelle: 4608 2212	12.900	400 (3,1%)	
8.221	3.520	B 270	RP	Von: L 367 Nach: K 1 Zählstelle: 6512 0235	12.900	400 (3,1%)	
8.222	3.520	B 51	NW	Von: L 551 Nach: L 816 Zählstelle: 4609 2281	10.800	400 (3,7%)	
8.223	3.520	B 227	NW	Von: L 441 Nach: K 31 Zählstelle: 4607 2205	10.800	400 (3,7%)	VB 24KK
8.224	3.520	B 2	BY	Von: AS K4(Mittelstetten) Nach: Merching Zählstelle: 7732 9202	5.400	400 (7,4%)	WB 02KK
8.225	3.520	B 276	HE	Von: Emd. L 3194 Nach: Emd. L 3443 Zählstelle: 5721 6102	11.100	400 (3,6%)	WB 02KK
8.226	3.520	B 431	SH	Von: AS Elmshorn (A 23) Nach: L 175 Zählstelle: 1821 1416	3.700	400 (10,8%)	
8.227	3.520	B 310	BY	Von: AS Fuessen (A 7) Nach: OAL 2 Zählstelle: 8430 9103	8.500	400 (4,7%)	WB 02KK
8.228	3.521	B 229	NW	Von: AS Soest (A 44) Nach: OD Soest Zählstelle: 4414 2204	12.100	399 (3,3%)	

Nr	Rang	Straße	BL	Infos	DTV	SV (SV%)	BVWP
8.229	3.521	B 176	TH	Von: Wundersleben Nach: Straußfurt Zählstelle: 4832 0003	5.700	399 (7,0%)	
8.230	3.521	B 421	RP	Von: K 49 Nach: K 48 Zählstelle: 5909 0132	5.700	399 (7,0%)	
8.231	3.521	B 260	HE	Von: Emd. L 3374 Nach: Emd. B 275 Zählstelle: 5814 0530	10.500	399 (3,8%)	
8.232	3.521	B 115	SN	Von: B 6/B 115 Kodersdorf Nach: B 115/S 125 Zählstelle: 4855 1101	9.500	399 (4,2%)	
8.233	3.521	B 431	SH	Von: AS Albersdorf (A 23) Nach: L 236 Zählstelle: 1821 0425	3.800	399 (10,5%)	
8.234	3.521	B 167	BB	Von: Löwenberg, B 96 Nach: Herzberg, L 19 Zählstelle: 3144 3709	3.500	399 (11,4%)	VB 02KK
8.235	3.522	B 58	NW	Von: K 8 Nach: B 474 b. Seppenrade Zählstelle: 4210 1431	4.800	398 (8,3%)	
8.236	3.522	B 257	RP	Von: L 101 Nach: L 67 Zählstelle: 5707 0041	4.800	398 (8,3%)	
8.237	3.522	B 446	NI	Von: AS B3neu Nörten-Hardenberg Nach: AS B27 Ebergötzen Zählstelle: 4426 0477	4.800	398 (8,3%)	
8.238	3.522	B 101	BB	Von: Brandis, B 187 Nach: Landesgrenze Zählstelle: 4144 2001	2.000	398 (19,9%)	VB 02KK
8.239	3.522	B 305	BY	Von: Berchtesgaden Nach: Unterau Zählstelle: 8344 9155	11.700	398 (3,4%)	
8.240	3.522	B 110	MV	Von: Knoten B 96 Jarmen Nach: Knoten B 199 Zählstelle: 2146 0180	2.600	398 (15,3%)	
8.241	3.522	B 10	BY	Von: St 2028 Nach: OD Unterknoeringen (St 2024) Zählstelle: 7528 9102	7.800	398 (5,1%)	
8.242	3.522	B 265	NW	Von: Gemünd Nach: Schleiden Zählstelle: 5404 2204	7.800	398 (5,1%)	WB 02KK
8.243	3.522	B 320	BB	Von: Guben, B 112 Nach: L 50 Zählstelle: 4053 3623	7.800	398 (5,1%)	
8.244	3.522	B 327	RP	Von: L 194 Nach: K 82 Zählstelle: 6009 0081	1.700	398 (23,4%)	
8.245	3.522	B 244	NI	Von: K26/K27 Nach: B248 b. Brome Zählstelle: 3431 0461	4.100	398 (9,7%)	

Nr	Rang	Straße	BL	Infos	DTV	SV (SV%)	BVWP
8.246	3.522	B 4	NI	Von: Abzweig B 242 Nach: AS Bad Harzburg Zählstelle: 4129 0404	7.500	398 (5,3%)	
8.247	3.522	B 54	NW	Von: L 507 Nach: L 507/B 233 Zählstelle: 4311 2201	7.500	398 (5,3%)	
8.248	3.523	B 1	BB	Von: L 861 Nach: AS Groß Kreutz, A 10 Zählstelle: 3643 3701	6.300	397 (6,3%)	VB 02KK
8.249	3.523	B 2	BY	Von: Eckenhaid-Heroldsberg Nach: Forth-Gräfenberg Zählstelle: 6433 9115	12.400	397 (3,2%)	WB 02KK
8.250	3.523	B 83	HE	Von: L3460 Nach: K 14/L 3203 Zählstelle: 4723 0609	6.500	397 (6,1%)	
8.251	3.523	B 212	NI	Von: L860 Nach: L858 Zählstelle: 2416 0426	6.100	397 (6,5%)	WB 02KK
8.252	3.523	B 255	HE	Von: Gladenbach Nach: Emd. B 453 Rüchenbacher Hecke Zählstelle: 5217 0112	6.100	397 (6,5%)	
8.253	3.524	B 85	TH	Von: Butteltstädt Nach: Olbersleben Zählstelle: 4834 0002	4.500	396 (8,8%)	WB 02KK WB 24KK
8.254	3.524	B 75	SH	Von: Travemünde-Skandinavienkai Nach: Timmendorf Zählstelle: 2031 0202	13.200	396 (3,0%)	
8.255	3.524	B 471	BY	Von: AS K18 Feldkirchen Nach: KRV K M1 Zählstelle: 7836 9107	8.800	396 (4,5%)	
8.256	3.524	B 258	RP	Von: K 1 Nach: B 412 west. Döttingen Zählstelle: 5607 0066	6.600	396 (6,0%)	WB 02KK
8.257	3.524	B 8	BY	Von: Osterhofen(St2114) Nach: Kreisel Arbing Zählstelle: 7344 9100	6.000	396 (6,6%)	WB 02KK
8.258	3.524	B 455	HE	Von: Kronberg L3005 Nach: Kronberg K771 Zählstelle: 5817 0735	17.200	396 (2,3%)	
8.259	3.525	B 517	NW	Von: B 54 Kromabach Nach: K 18 Zählstelle: 4913 2208	7.600	395 (5,2%)	VB 02KK
8.260	3.525	B 327	RP	Von: L 164 Nach: K 114 Zählstelle: 6208 0115	3.800	395 (10,4%)	
8.261	3.525	B 421	RP	Von: L 226 Nach: K 51 Zählstelle: 5909 0134	3.800	395 (10,4%)	
8.262	3.525	B 269	SL	Von: B269/L133, Kreisel Alsweiler Nach: B269/L135, Tholey Zählstelle: 6508 0583	10.400	395 (3,8%)	

Nr	Rang	Straße	BL	Infos	DTV	SV (SV%)	BVWP
8.263	3.525	B 107	BB	Von: Görzke, L 95 Nach: Ziesar, L 96 Zählstelle: 3739 2060	2.600	395 (15,2%)	
8.264	3.525	B 221	NW	Von: L 126 Nach: K 9 Zählstelle: 4803 2206	7.900	395 (5,0%)	VB 02KK
8.265	3.525	B 465	BW	Von: B465/L273 Biberach (Bismarkring) Nach: B465/K7528 Schemmerhofen Zählstelle: 7824 1105	7.900	395 (5,0%)	VB 02KK
8.266	3.525	B 41	SL	Von: B41/L135, Nohfelden Nach: Landesgrenze Rh. Pfalz / SL Zählstelle: 6408 0350	5.000	395 (7,9%)	VB 02KK
8.267	3.525	B 281	TH	Von: Neuhaus Nach: Lichte Zählstelle: 5432 0005	5.000	395 (7,9%)	VB 02KK
8.268	3.525	B 321	MV	Von: Einmünd, B 5 Pritzier Nach: OE Hagenow Zählstelle: 2532 0067	5.000	395 (7,9%)	VB 02KK
8.269	3.525	B 275	HE	Von: Selters Nach: Ortenberg Zählstelle: 5620 0603	8.400	395 (4,7%)	WB 02KK
8.270	3.525	B 509	NW	Von: K 23 Nach: B 9 Zählstelle: 4604 2209	8.400	395 (4,7%)	
8.271	3.525	B 257	RP	Von: B 410 Kelberg Nach: L 101 Zählstelle: 5707 0042	4.700	395 (8,4%)	
8.272	3.525	B 214	NI	Von: Celle Nach: Eicklingen (AC Schneede) Zählstelle: 3326 0458	14.100	395 (2,8%)	
8.273	3.526	B 51	NW	Von: Kreuzweingarten Nach: Bad Münstereifel Zählstelle: 5406 2203	11.600	394 (3,4%)	
8.274	3.526	B 327	RP	Von: L 166 Nach: K 99 Zählstelle: 6307 0112	5.400	394 (7,3%)	
8.275	3.526	B 180n	ST	Von: L 172 Nach: L 176 Zählstelle: 4635 3256	2.700	394 (14,6%)	
8.276	3.526	B 11	BY	Von: Emd. St2064, OE Koenigsdorf S Nach: Emd. St2369, Geretsried Zählstelle: 8134 9124	8.200	394 (4,8%)	
8.277	3.526	B 39	BW	Von: B39/L1090 Weihenbronn Nach: B 14 / B 39 Mainhardt Zählstelle: 6923 1100	4.100	394 (9,6%)	
8.278	3.526	B 175	SN	Von: B 107/B 175 Rochlitz, Dauerzählstelle Nach: B 175/S 242 Dauerzählstelle Zählstelle: 4942 4203	4.100	394 (9,6%)	WB 02KK
8.279	3.526	B 201	SH	Von: Toik Nach: Süderbrarup Zählstelle: 1423 0611	4.800	394 (8,2%)	WB 02KK

Nr	Rang	Straße	BL	Infos	DTV	SV (SV%)	BVWP
8.280	3.526	B 248	NI	Von: Schaaflhausen (B 248a) Nach: Dannenberg/Elbe (B 191) Zählstelle: 2932 4801	4.800	394 (8,2%)	WB 02KK
8.281	3.527	B 388	BY	Von: L2132 Loewmuehle Nach: OA Untergiesbach Zählstelle: 7447 9120	5.100	393 (7,7%)	WB 02KK
8.282	3.528	B 3	BW	Von: B3/L559 Weingarten Nach: B3/K3501 Untergrombach Zählstelle: 6917 1100	10.900	392 (3,6%)	
8.283	3.528	B 266	NW	Von: B399 Lemmersdorf Nach: L12 Zählstelle: 5303 2204	10.600	392 (3,7%)	
8.284	3.528	A 20	MV	Von: AS Jarmen (28) Nach: AS Anklam (29) Zählstelle: 2046 0039	5.300	392 (7,4%)	
8.285	3.528	B 27	ST	Von: B 27 / B 244 / Elbingerode Nach: B 27 / L 96 / Rübeland Zählstelle: 4230 4023	5.300	392 (7,4%)	
8.286	3.528	B 30	BW	Von: B30/K7719 N Meckenbeuren Nach: B30/B467/K7982 Oberhofen Zählstelle: 8223 1100	11.200	392 (3,5%)	VB 04KB
8.287	3.528	B 30	BW	Von: B30 OD Untereschach Nach: Zählstelle: 8223 1100	11.200	392 (3,5%)	VB 04KB
8.288	3.528	B 463	BW	Von: B463/K4312 Nach: B463/K4308 in Hirsau Zählstelle: 7218 1106	8.000	392 (4,9%)	VB 02KK
8.289	3.528	B 85	TH	Von: L 1050 Nach: L 2391 Zählstelle: 5233 0021	4.900	392 (8,0%)	WB 02KK
8.290	3.528	B 7	TH	Von: Kreuz B 7n/B 93 Altenburg-Süd Nach: B 7n/B 180 Altenburg-Ost Zählstelle: 5040 0007	4.000	392 (9,8%)	
8.291	3.528	B 65	NW	Von: KP B 65 / L 557 (Preuß. Oldendorf) Nach: KP B 65 / L 557 (Holzhausen) Zählstelle: 3717 2230	7.000	392 (5,6%)	VB 02KK
8.292	3.528	B 68	NW	Von: L 763, Lichtenau Nach: K 26, Kleinenberg Zählstelle: 4319 1201	4.400	392 (8,9%)	
8.293	3.529	B 269	SL	Von: B269/L131, St.Wendel Nach: B269/L133, Winterbach Zählstelle: 6508 0577	12.600	391 (3,1%)	
8.294	3.529	B 81	ST	Von: B 81 / 1. B 242 Nach: B 81 / 2. B 242 Hassenfelde Zählstelle: 4331 4048	6.300	391 (6,2%)	WB 02KK
8.295	3.529	B 431	SH	Von: L 288 Nach: Glückstadt Zählstelle: 2222 0413	6.300	391 (6,2%)	WB 02KK
8.296	3.529	B 466	BY	Von: Westheim Nach: Ostheim Zählstelle: 6930 9100	3.100	391 (12,6%)	WB 02KK

Nr	Rang	Straße	BL	Infos	DTV	SV (SV%)	BVWP
8.297	3.529	B 38	HE	Von: B 47 Nach: L 3260 Zählstelle: 6219 0511	7.100	391 (5,5%)	
8.298	3.529	B 268	SL	Von: B268 L157, Losheim am See Nach: B268/L369, Losheim am See Zählstelle: 6406 0073	7.100	391 (5,5%)	
8.299	3.529	B 485	HE	Von: Netze Nach: Abzweig B 251 Sachsenhausen Zählstelle: 4720 0403	5.500	391 (7,1%)	
8.300	3.530	B 27	BW	Von: B27/K6581 Nack Nach: B27/K6582 Altenburg-Hardt Zählstelle: 8317 1100	12.200	390 (3,2%)	VB 02KK
8.301	3.530	B 239	NW	Von: Bad Meinberg, Brunnenstraße Nach: L 954 Zählstelle: 4119 2283	7.500	390 (5,2%)	VB 02KK
8.302	3.530	B 20	BY	Von: Bischofswiesen Nach: Bay. Gmain Zählstelle: 8343 9106	10.000	390 (3,9%)	WB 02KK
8.303	3.530	B 5	SH	Von: K 22 Busenwuth Nach: L 138 Meldorf Zählstelle: 1920 0401	6.500	390 (6,0%)	WB 02KK
8.304	3.530	B 3	NI	Von: Emd. L561 Nach: Emd. B80, Höhe Weserbrücke Zählstelle: 4524 0469	6.000	390 (6,5%)	
8.305	3.530	B 489	HE	Von: Emd. B 455 Nach: Drais-Horloff Zählstelle: 5519 0268	6.000	390 (6,5%)	
8.306	3.530	B 51	RP	Von: K 138 Serrig Nach: K 128 Staustufe Zählstelle: 6405 0061	5.000	390 (7,8%)	
8.307	3.530	B 68	NW	Von: B476/L785 Nach: Landesgrenze Zählstelle: 3915 2345	5.000	390 (7,8%)	
8.308	3.530	B 62	HE	Von: Eifa Nach: Lingelbach Zählstelle: 5222 0238	2.600	390 (15,0%)	
8.309	3.530	B 95	SN	Von: B 95/S 265 Nach: B 95/S 218 Zählstelle: 5444 1104	9.500	390 (4,1%)	
8.310	3.531	A 571	RP	Von: AS Löhndorf Nach: AD Dreieck Sinzig (A 61) Zählstelle: 5409 0150	6.600	389 (5,9%)	
8.311	3.531	B 88	TH	Von: K 1270 U Nach: L 2389 Zählstelle: 5332 0025	6.600	389 (5,9%)	
8.312	3.531	B 103	MV	Von: Knoten L11 Nach: Knoten B104 Kluess Zählstelle: 2239 1715	3.300	389 (11,8%)	
8.313	3.531	B 239	NW	Von: K 64, Höxter Nach: L 825, Steinheim Zählstelle: 4121 1326	4.800	389 (8,1%)	

Nr	Rang	Straße	BL	Infos	DTV	SV (SV%)	BVWP
8.314	3.531	B 248	NI	Von: B 188 Nach: L 289 Zählstelle: 3430 0466	4.800	389 (8,1%)	
8.315	3.531	B 246a	ST	Von: OE Gommern Nach: K 1296 Zählstelle: 3936 5254	5.800	389 (6,7%)	VB 02KK
8.316	3.531	B 196	MV	Von: Abzw, L 29 (Binz) Nach: Göhren Zählstelle: 1648 0213	11.100	389 (3,5%)	
8.317	3.531	B 198	BB	Von: Zernikow, L 255 Nach: Landesgrenze Mecklenburg-Vorpommern Zählstelle: 2548 2001	2.100	389 (18,5%)	
8.318	3.532	B 427	RP	Von: K 12 Nach: L 548 Zählstelle: 6914 0142	5.700	388 (6,8%)	WB 02KK
8.319	3.532	B 317	BW	Von: B317 BA-Grenze Nach: B317/B500 Bärental Zählstelle: 8114 1101	5.100	388 (7,6%)	
8.320	3.532	B 431	SH	Von: L 236 Nach: L 327 Nindorf Zählstelle: 1920 0415	5.100	388 (7,6%)	
8.321	3.532	B 19	BW	Von: Emd. K 2805 in die B 19 bei Bernsfel Nach: Ende B 19 an Bay. Grenze Zählstelle: 6425 1101	3.800	388 (10,2%)	
8.322	3.532	B 16	BY	Von: KV St 2008, Füssen Nach: B 310, Füssen Zählstelle: 8430 9100	12.500	388 (3,1%)	
8.323	3.533	B 5	BB	Von: OA Frankfurt (O), B 112 Nach: Kliestow, L 382 Zählstelle: 3653 2001	7.900	387 (4,9%)	
8.324	3.533	B 7	NW	Von: K 11, Ossendorf Nach: K 27, Herlinghausen Zählstelle: 4520 1203	4.300	387 (9,0%)	
8.325	3.533	B 281	TH	Von: Limbach Nach: Neuhaus Zählstelle: 5532 4455	4.300	387 (9,0%)	VB 02KK
8.326	3.533	B 103	MV	Von: AS Laage (A 19) Nach: Knoten B 108 Zählstelle: 2139 0245	5.300	387 (7,3%)	
8.327	3.534	B 421	RP	Von: L 68 Nach: B 410 Dockweiler Zählstelle: 5706 0107	2.800	386 (13,8%)	
8.328	3.534	B 65	NI	Von: K 41 Nach: Rosenthal (B 494) Zählstelle: 3626 0430	4.200	386 (9,2%)	
8.329	3.535	B 258	NW	Von: L106 Nach: L106/K20 Zählstelle: 5403 2209	8.200	385 (4,7%)	
8.330	3.535	B 300	BY	Von: B 18 Nach: Emd. St 2013 Zählstelle: 7927 9121	10.700	385 (3,6%)	

Nr	Rang	Straße	BL	Infos	DTV	SV (SV%)	BVWP
8.331	3.535	B 26a	BY	Von: Arnstein Nach: Bauamtsgrenze Zählstelle: 5926 9100	3.600	385 (10,7%)	
8.332	3.535	B 8	BY	Von: N DETTINGEN in Ri Dettingen N Nach: DETTINGEN in Ri Kahl am Main Zählstelle: 5920 9202	11.000	385 (3,5%)	
8.333	3.535	B 9	NW	Von: L 484 Nach: K 31 Zählstelle: 4102 2202	11.000	385 (3,5%)	
8.334	3.535	B 208	MV	Von: Landesgrenze Schleswig-Holstein Nach: Gadebusch B 104 Zählstelle: 2332 0039	5.500	385 (7,0%)	
8.335	3.535	B 236	NW	Von: Oberkirchen Nach: Gleidorf Zählstelle: 4815 5310	7.000	385 (5,5%)	
8.336	3.535	B 410n	RP	Von: B 410 Nach: B 421 Zählstelle: 5706 0311	2.600	385 (14,8%)	
8.337	3.535	B 243	NI	Von: K 104 (Ochtersum) Nach: K 302 Marienburg Zählstelle: 3825 0440	14.800	385 (2,6%)	
8.338	3.535	B 5	BB	Von: Kliestow, L 382 Nach: L 38 Zählstelle: 3652 2001	7.400	385 (5,2%)	
8.339	3.536	B 96	SN	Von: B 96/S 137 Nach: B 96/S 139 Zählstelle: 5054 1101	9.600	384 (4,0%)	WB* 02KK
8.340	3.536	B 286	BY	Von: B 287 / Bad Kissingen Nach: KG 6 / Amshausen Zählstelle: 5826 9104	9.600	384 (4,0%)	VB 02KK
8.341	3.536	B 438	NI	Von: Folmhusen Nach: Strücklingen Zählstelle: 2811 0456	8.000	384 (4,8%)	
8.342	3.536	B 456	HE	Von: Kreuzung L 3451 Nach: Emd. K 412 / K 423 Zählstelle: 5515 0505	8.000	384 (4,8%)	
8.343	3.536	B 1	NI	Von: L290 , Elm Nach: L641 Leim Zählstelle: 3731 0406	6.400	384 (6,0%)	
8.344	3.536	B 58	NW	Von: L 2 Nach: Straelen-Ortsmitte Einbahnstraße Zählstelle: 4503 1204	4.800	384 (8,0%)	
8.345	3.536	B 51	RP	Von: L 133 Bahnhof Taben Nach: Landesgrenze Saarland Zählstelle: 6405 0272	3.800	384 (10,1%)	
8.346	3.536	B 480	NW	Von: B 62 b. Balde Nach: L 553 Zählstelle: 5016 1204	2.800	384 (13,7%)	
8.347	3.537	B 175	TH	Von: L 2337 Nach: L 2338 Zählstelle: 5239 0002	2.700	383 (14,2%)	

Nr	Rang	Straße	BL	Infos	DTV	SV (SV%)	BVWP
8.348	3.537	B 287	BY	Von: L 2292 / Bad Kissingen Nach: B 19 / Nüdlingen Zählstelle: 5726 9101	8.700	383 (4,4%)	WB 02KK
8.349	3.537	B 61	NW	Von: L 586 Nach: K 23 Zählstelle: 4214 2302	5.800	383 (6,6%)	
8.350	3.537	B 265	NW	Von: Erftstadt-Erp Nach: Weiler i. d. Ebene Zählstelle: 5206 1248	4.500	383 (8,5%)	VB 02KB
8.351	3.537	B 183a	SN	Von: B 183a/S 2/S 4 Nach: B 183a Zählstelle: 4439 1100	2.500	383 (15,3%)	
8.352	3.538	B 26	BY	Von: L 2266 / Schonungen Nach: B 303 Zählstelle: 5927 9102	9.100	382 (4,2%)	
8.353	3.538	B 264	NW	Von: L222 Nach: L23 Zählstelle: 5102 2212	9.800	382 (3,9%)	
8.354	3.538	B 55	NW	Von: Quadrat-I Nach: Bergheim Zählstelle: 5006 2203	7.800	382 (4,9%)	
8.355	3.538	B 466	BY	Von: Gnotzheim Nach: Steinacker Zählstelle: 6930 9101	4.900	382 (7,8%)	
8.356	3.538	B 246	BB	Von: Brück, L 85 Nach: Belzig, B 102 Zählstelle: 3842 2010	3.900	382 (9,8%)	
8.357	3.538	B 281	TH	Von: K 1440 U/K 1780 U Nach: L 2382 Zählstelle: 5333 0031	6.700	382 (5,7%)	WB 02KK
8.358	3.538	B 509	NW	Von: B 221 Nach: K 30 Zählstelle: 4603 1204	6.700	382 (5,7%)	
8.359	3.538	B 182	SN	Von: B 182/K 8922 Dommitzsch Nach: B 182/S 30 Elsnig Zählstelle: 4545 1100	2.300	382 (16,6%)	WB 02KK
8.360	3.538	B 92	TH	Von: L 1296 Nach: L 1295 Zählstelle: 5339 0022	7.200	382 (5,3%)	
8.361	3.538	B 299	BY	Von: Kastl Nach: AS Amberg-West (A 6) Zählstelle: 6636 9101	3.500	382 (10,9%)	WB 24KK
8.362	3.539	B 3	BW	Von: B3/K3584 Stettfeld Nach: B292/L555 Bad Schönborn Zählstelle: 6717 1104	12.300	381 (3,1%)	
8.363	3.539	B 290	BW	Von: B 290 / L 1008 Blaufelden Kreuzung Nach: B 290 -L 1020 Zählstelle: 6625 1100	3.100	381 (12,3%)	VB 02KK
8.364	3.539	B 49	HE	Von: Reiskirchen Nach: Grünberg Zählstelle: 5419 0504	9.300	381 (4,1%)	VB 02KK

Nr	Rang	Straße	BL	Infos	DTV	SV (SV%)	BVWP
8.365	3.539	B 224	NW	Von: K 20 Nach: B 7 Zählstelle: 4708 2206	9.300	381 (4,1%)	
8.366	3.539	B 38	RP	Von: K 25 Nach: K 22 Zählstelle: 6913 0067	6.800	381 (5,6%)	WB 02KK
8.367	3.539	B 96	MV	Von: Abzw, B 110 Nach: Abzw, B 111 Zählstelle: 2046 0163	4.700	381 (8,1%)	
8.368	3.539	B 100	ST	Von: L 129 Nach: B 107 östl. Gräfenhainichen Zählstelle: 4241 2034	4.700	381 (8,1%)	
8.369	3.539	B 180	SN	Von: B 175/B 180 Waldenburg Nach: B 180 Landesgrenze Bandenburg Zählstelle: 5141 1106	2.700	381 (14,1%)	
8.370	3.540	B 1	NW	Von: L 78 Nach: AS Mülheim a.d. R.-Heißen (A 40) Zählstelle: 4507 2204	20.000	380 (1,9%)	
8.371	3.540	B 203	SH	Von: K 52 Edemannswisch Nach: K 29 Överwisch Zählstelle: 1820 0319	9.500	380 (4,0%)	
8.372	3.540	B 86	TH	Von: Kindelbrück Nach: Günstedt Zählstelle: 4732 0001	5.000	380 (7,6%)	
8.373	3.540	B 257	RP	Von: K 22 Nach: K 1 Zählstelle: 5707 0040	5.000	380 (7,6%)	
8.374	3.540	A 1	RP	Von: AD Dreieck Vulkaneifel (A 48) Nach: AS Daun/Mehren (121) Zählstelle: 5807 0003	4.000	380 (9,5%)	
8.375	3.540	B 52	RP	Von: L 148 Reinsfeld Nach: K 95 Zählstelle: 6307 0068	5.500	380 (6,9%)	
8.376	3.540	B 273	BB	Von: Schwante, L 17 Nach: Kremmen, L 19 Zählstelle: 3244 2010	5.500	380 (6,9%)	
8.377	3.540	B 88	TH	Von: L 2302 Nach: B 7 Jena Zählstelle: 5035 0001	6.900	380 (5,5%)	
8.378	3.540	B 98	SN	Von: B 96/B 98 Oppach Nach: B 98/S 116 Zählstelle: 4952 1102	6.900	380 (5,5%)	
8.379	3.540	B 423	SL	Von: B423/L107, Aßweiler Nach: B423/L113, Blieskastel Zählstelle: 6709 0423	6.900	380 (5,5%)	VB 02KK
8.380	3.540	B 107	BB	Von: Wiesenburg, B 246 Nach: Görzke, L 95 Zählstelle: 3840 2050	2.300	380 (16,5%)	
8.381	3.541	B 253	HE	Von: Dainrode Nach: Hundsdorf Zählstelle: 4919 0709	4.800	379 (7,9%)	WB 02KK

Nr	Rang	Straße	BL	Infos	DTV	SV (SV%)	BVWP
8.382	3.542	B 19	BW	Von: Ulm Nach: S Ulm-Ost (A 8) Zählstelle: 7526 1100	8.800	378 (4,3%)	
8.383	3.542	B 54	NW	Von: K 36 Nach: K 15 Zählstelle: 4912 1398	8.800	378 (4,3%)	
8.384	3.542	B 260	HE	Von: Landesgrenze Rheinland-Pfalz Nach: Emd. K 678 Zählstelle: 5713 0500	6.200	378 (6,1%)	
8.385	3.542	B 298	BW	Von: B298/L1156 Mutlangen Abzw. Lindach Nach: B298/K3254 Spraitbach Kirche Zählstelle: 7124 1102	6.100	378 (6,2%)	
8.386	3.542	B 180n	ST	Von: L 176 Nach: B 180 Zählstelle: 4635 3257	3.100	378 (12,2%)	
8.387	3.542	B 9	NW	Von: L 478 Nach: B 58 Zählstelle: 4403 2208	5.400	378 (7,0%)	
8.388	3.542	B 442	NI	Von: B 65/B 442 Nach: L 403 Haste Zählstelle: 3622 0476	9.000	378 (4,2%)	
8.389	3.542	B 427	RP	Von: K 39 Nach: K 39 Zählstelle: 6812 0112	8.400	378 (4,5%)	WB* 02KK
8.390	3.542	B 276	HE	Von: Wirtheim Nach: AS Bad Orb/Wächtersbach (A 66) Zählstelle: 5721 0401	6.000	378 (6,3%)	
8.391	3.542	B 84	TH	Von: L 1027 Bad Langensalza Nach: L 1027 Ebeleben Zählstelle: 4730 0135	4.500	378 (8,4%)	
8.392	3.542	B 477	NW	Von: L 33 Nach: K 16 Zählstelle: 5205 1208	3.600	378 (10,5%)	
8.393	3.542	B 186	SN	Von: B 6/B 186 Nach: B 186/K 6521 Zählstelle: 4641 1103	6.400	378 (5,9%)	
8.394	3.542	B 39	BW	Von: B39/L1107 bei Fürfeld Nach: B39/K9556 HN-Kirchhausen Zählstelle: 6820 1100	5.900	378 (6,4%)	
8.395	3.542	B 450	HE	Von: B 250 Nach: B 251 Zählstelle: 4721 0204	5.900	378 (6,4%)	
8.396	3.543	B 277	HE	Von: Emd. L 3052 Ehringshausen Nach: Emd. L 3376 Zählstelle: 5416 0504	10.200	377 (3,7%)	
8.397	3.543	B 276	BY	Von: Lohr Nach: Partenstein Zählstelle: 5923 9100	7.400	377 (5,1%)	
8.398	3.543	B 61	NW	Von: L791 Nach: B 55 Zählstelle: 4115 1263	3.400	377 (11,1%)	

Nr	Rang	Straße	BL	Infos	DTV	SV (SV%)	BVWP
8.399	3.543	B 176	SN	Von: B 175/B 176 Nach: B 176/S 44 Zählstelle: 4843 1101	3.400	377 (11,1%)	
8.400	3.543	B 91	ST	Von: B 91n / L 193 Nach: B 91n / B 180 Zeitz Zählstelle: 4938 3911	4.900	377 (7,7%)	
8.401	3.543	B 417	HE	Von: Kreuzung B 275 Nach: Emd. K 696 Zählstelle: 5815 0460	9.200	377 (4,1%)	
8.402	3.543	B 501	SH	Von: L 216 Nach: L 309 Zählstelle: 1830 0630	9.200	377 (4,1%)	
8.403	3.543	B 16	BY	Von: Emd. MN 4 Nach: AS A96 Zählstelle: 7929 9100	5.800	377 (6,5%)	VB 02KK
8.404	3.543	B 227	NW	Von: AS Breitscheid (A 52) Nach: Zählstelle: 4607 2203	15.700	377 (2,4%)	VB 24KK
8.405	3.544	B 88	TH	Von: OL Seebach Nach: L 2119 Zählstelle: 5028 0023	7.100	376 (5,3%)	
8.406	3.544	B 1	NW	Von: B66 Nach: Landesgrenze Niedersachsen Zählstelle: 3921 2296	5.300	376 (7,1%)	
8.407	3.544	B 257	RP	Von: Gelsdorf Einfahrt K 34 Esch Nach: Zählstelle: 5408 0054	9.900	376 (3,8%)	
8.408	3.544	B 466	BY	Von: AS 55 Schwab. West (A 6) Nach: Kammerstein Schwabach Zählstelle: 6632 9163	9.900	376 (3,8%)	
8.409	3.544	B 2	ST	Von: B 2 LG SN Nach: B 2 / L 130 Zählstelle: 4341 2001	3.300	376 (11,4%)	
8.410	3.544	B 8	HE	Von: Kelkheim B519 Nach: Niederhofheim L3014 Zählstelle: 5816 0508	18.800	376 (2,0%)	WB 04KK
8.411	3.544	B 202	SH	Von: L 211 Nach: L 53 Zählstelle: 1728 9999	9.400	376 (4,0%)	WB 02KK
8.412	3.544	B 20	BY	Von: Strub Nach: Bischofswiesen Zählstelle: 8343 9167	8.000	376 (4,7%)	
8.413	3.544	B 256	NW	Von: Landesgrenze RP Nach: L312 Zählstelle: 5211 1202	4.700	376 (8,0%)	
8.414	3.544	B 388	BY	Von: OE Untergriesbach Nach: L2130 Wegscheid Zählstelle: 7448 9110	4.000	376 (9,4%)	WB 02KK
8.415	3.545	B 54	NW	Von: AS Olpe (A 45) Nach: L 351 Zählstelle: 4912 1378	5.600	375 (6,7%)	

Nr	Rang	Straße	BL	Infos	DTV	SV (SV%)	BVWP
8.416	3.545	B 2	BE	Von: Ritterfelddamm Nach: HeerstraÙe Zählstelle: 3544 0012	12.100	375 (3,1%)	
8.417	3.545	B 7	NW	Von: K 6 Nach: AS Mettmann (A 3) Zählstelle: 4707 2201	15.000	375 (2,5%)	
8.418	3.545	B 41	SL	Von: B41, SB-Rodenhof Nach: AS Saarbrücken-Rodenhof Zählstelle: 6708 0244	15.000	375 (2,5%)	
8.419	3.545	B 259	RP	Von: L 52 Müllenbach Nach: L 100 Martental Zählstelle: 5808 0087	15.000	375 (2,5%)	
8.420	3.545	B 307	BY	Von: Hausham Nach: Schliersee Zählstelle: 8237 9201	15.000	375 (2,5%)	WB 02KK
8.421	3.545	B 179	BB	Von: AS Bln-Grünau, A 113 Nach: Landesgrenze Zählstelle: 3647 2040	7.500	375 (5,0%)	
8.422	3.545	B 241	NI	Von: Ortsanfang Osterode Nach: Berka Zählstelle: 4227 0439	5.000	375 (7,5%)	
8.423	3.545	B 421	RP	Von: L 21 Nach: K 35 Zählstelle: 5706 0105	3.500	375 (10,7%)	
8.424	3.546	B 8	HE	Von: Malmeneich L 3462 Nach: Elz Zählstelle: 5514 0104	5.200	374 (7,2%)	VB 02KK
8.425	3.546	B 51	SL	Von: B51, Saarlouis Nach: B51/B405, Saarlouis Zählstelle: 6606 0281	3.900	374 (9,6%)	
8.426	3.546	B 79	ST	Von: 1. B 244 (Abzw. Badersleben) Nach: 2. B 244 (Abzw. Zilly) Zählstelle: 4031 4042	3.900	374 (9,6%)	
8.427	3.546	B 27	BW	Von: B 27 Neuhaus am Randen Nach: B27/314 Randen Zählstelle: 8117 1100	3.600	374 (10,4%)	VB 02KK
8.428	3.546	B 495	NI	Von: L 116 Nach: L 119 Zählstelle: 2420 0441	3.600	374 (10,4%)	
8.429	3.546	B 209	NI	Von: Walsrode Nach: Fallingbostel Zählstelle: 3123 0447	9.600	374 (3,9%)	
8.430	3.546	B 413	RP	Von: L 304 Nach: K 117 Zählstelle: 5511 0083	4.800	374 (7,8%)	
8.431	3.546	B 236	NW	Von: L 687 Nach: L 619 Zählstelle: 4713 2202	3.200	374 (11,7%)	
8.432	3.546	B 39	RP	Von: L 530 Nach: L 529 Zählstelle: 6615 0091	8.700	374 (4,3%)	

Nr	Rang	Straße	BL	Infos	DTV	SV (SV%)	BVWP
8.433	3.546	B 156	SN	Von: B 156/K 8481 Nach: B 156/S 131 Zählstelle: 4553 1101	4.300	374 (8,7%)	
8.434	3.546	B 246	BB	Von: Wendisch Rietz, L 412 Nach: Storkow, L 23 Zählstelle: 3749 2001	8.500	374 (4,4%)	
8.435	3.546	B 276	HE	Von: OD Schotten (Amt) Nach: OD Schotten (Laubach) Zählstelle: 5420 0406	6.800	374 (5,5%)	
8.436	3.546	B 48	RP	Von: L 392 Nach: L 387 Zählstelle: 6412 7086	5.500	374 (6,8%)	
8.437	3.546	B 59	NW	Von: Rommerskirchen Nach: AS Köln-Bocklemünd Zählstelle: 4906 2215	4.400	374 (8,5%)	VB 02KK
8.438	3.546	B 85	TH	Von: K 3080 S Nach: L 1060 Zählstelle: 5134 0002	3.700	374 (10,1%)	
8.439	3.546	B 89	TH	Von: K 120 T Nach: L 2657 Zählstelle: 5632 0001	8.300	374 (4,5%)	
8.440	3.546	B 275	HE	Von: Emd. K 663 Nach: Emd. B 54 Zählstelle: 5814 0280	8.300	374 (4,5%)	WB 02KK
8.441	3.546	B 65	NW	Von: KP B 61/Landesgrenze Nach: KP B 61 / L 557 (Preuß. Oldendorf) Zählstelle: 3616 2219	4.500	374 (8,3%)	
8.442	3.546	B 251	HE	Von: B 485 Freienhagen Nach: Ippinghausen Zählstelle: 4720 0401	4.500	374 (8,3%)	WB 02KK
8.443	3.547	B 458	HE	Von: AS L 3330 ("Steinwand") Nach: AS B 278 (Batten) Zählstelle: 5425 0404	4.100	373 (9,1%)	VB 02KK
8.444	3.547	B 62	HE	Von: Kreisgrenze Nach: Breitenbach / Herzberg Zählstelle: 5222 0303	2.500	373 (14,9%)	
8.445	3.548	B 14	BY	Von: Rückersdorf Nach: Lauf a. d. Pegnitz Zählstelle: 6533 9145	13.300	372 (2,8%)	
8.446	3.548	B 229	NW	Von: L 697 Nach: L 686/K 11 Zählstelle: 4713 1201	6.100	372 (6,1%)	
8.447	3.548	B 4	TH	Von: AS Erfurt-West (4) Nach: L 1049 Zählstelle: 5032 0002	15.500	372 (2,4%)	
8.448	3.548	B 26	BY	Von: OU GOLDBACH in Ri Hösbach Nach: OU GOLDBACH in Ri A'burg/BAB A3 Zählstelle: 6021 9212	12.400	372 (3,0%)	
8.449	3.548	B 75	SH	Von: Landesgrenze Niederachsen Nach: L 225 Zählstelle: 2327 0309	12.000	372 (3,1%)	

Nr	Rang	Straße	BL	Infos	DTV	SV (SV%)	BVWP
8.450	3.548	B 156	BB	Von: Graustein, L 87 Nach: Spremberg, L 47 Zählstelle: 4452 2003	6.000	372 (6,2%)	WB 02KK
8.451	3.548	B 412	RP	Von: L 82 Nach: K 69 Zählstelle: 5509 0117	6.000	372 (6,2%)	WB 02KK
8.452	3.548	B 465	BW	Von: B465/L231/K7335 Frankenhofen Nach: B 465/K 6753 Bremelau Zählstelle: 7623 1102	3.000	372 (12,4%)	VB 02KK
8.453	3.548	B 6	NI	Von: Wendhausen Nach: Heersum Zählstelle: 3826 0425	6.300	372 (5,9%)	
8.454	3.548	B 51	SL	Von: L139 Ensdorf Nach: Bous Zählstelle: 6606 0300	6.300	372 (5,9%)	
8.455	3.548	B 56	NW	Von: Zülpich Nach: Froizheim Zählstelle: 5305 2207	5.900	372 (6,3%)	
8.456	3.548	B 104	MV	Von: A 20 AS Pasewalk Nord Nach: OE Pasewalk, B 104/B 109 Zählstelle: 2549 0239	5.900	372 (6,3%)	VB 02KK
8.457	3.549	B 417	HE	Von: Emd. L 3022 Nach: Kreuzung K 502 Zählstelle: 5614 0201	7.900	371 (4,7%)	
8.458	3.549	B 52	RP	Von: B 53 b. Ehrang Nach: K0013 Zählstelle: 6106 0100	4.700	371 (7,9%)	
8.459	3.549	B 101	SN	Von: B 101/S 228 Nach: B 101/B 171/K 8150 b. Wolkenstein Zählstelle: 5344 1115	4.700	371 (7,9%)	
8.460	3.549	B 7	TH	Von: L 1073 Nach: L 1374/L 2314 Zählstelle: 5037 0005	5.300	371 (7,0%)	WB 02KK
8.461	3.549	B 48	RP	Von: K 43 Nach: L 393 Zählstelle: 6413 0041	5.300	371 (7,0%)	
8.462	3.550	B 275	HE	Von: Emd. L 3470 Nach: Emd. L 3273 Zählstelle: 5815 0350	10.000	370 (3,7%)	VB 02KK
8.463	3.550	B 1	ST	Von: B 1 / LG NS Nach: B 1 / L 41 / Morsleben Zählstelle: 3732 5027	7.400	370 (5,0%)	
8.464	3.550	B 7	TH	Von: B 7n Nach: Kreuz B 7n/B 93 Altenburg-Süd Zählstelle: 5040 0008	3.700	370 (10,0%)	
8.465	3.550	B 96b	MV	Von: KP B 96 Nach: KP L 29 Zählstelle: 1447 0194	3.700	370 (10,0%)	
8.466	3.550	B 275	HE	Von: Emd. K 702 Nach: Emd. K 663 Zählstelle: 5814 0295	8.600	370 (4,3%)	WB 02KK

Nr	Rang	Straße	BL	Infos	DTV	SV (SV%)	BVWP
8.467	3.550	B 12	BY	Von: Lindau, Ludwig-Kick-Strasse Nach: AS Schönbühl (B 31) Zählstelle: 8424 9104	15.400	370 (2,4%)	
8.468	3.550	B 225	NW	Von: L 551/B 225 Marl, Dorstener Straße Nach: K 46 Westerholter Weg Zählstelle: 4309 2301	15.400	370 (2,4%)	
8.469	3.550	B 230	NW	Von: L 382 Nach: L 32 Zählstelle: 4805 2205	8.800	370 (4,2%)	
8.470	3.550	B 308	BY	Von: AS Sigmarszell (A 96) Nach: St 2002, Niederstaufen Zählstelle: 8424 9151	8.800	370 (4,2%)	
8.471	3.550	B 417	HE	Von: Emd. L 3274 (von Oberlibbach) Nach: Emd. Kesselbach (ehemalig K 710) Zählstelle: 5715 0445	8.800	370 (4,2%)	
8.472	3.550	B 56	NW	Von: AS Miel (A 61) Nach: L 163 Zählstelle: 5307 2201	8.400	370 (4,4%)	
8.473	3.550	B 258	NW	Von: K2 Nach: L214 Zählstelle: 5403 2203	8.400	370 (4,4%)	VB 02KK
8.474	3.550	B 521	HE	Von: Heldenbergen Nach: Emd. K 851 Zählstelle: 5719 0369	7.700	370 (4,8%)	
8.475	3.550	B 180	ST	Von: Hettstedt L 229 Nach: SBA-Gr. Halberstadt Zählstelle: 4234 1075	5.600	370 (6,6%)	VB 02KK
8.476	3.550	B 180	ST	Von: SBA-Gr. Sangerhausen Nach: OA Aschersleben Zählstelle: 4234 4375	5.600	370 (6,6%)	VB 02KK
8.477	3.550	B 420	RP	Von: K 66 Desloch Nach: L 376 Raumbach Zählstelle: 6211 0105	5.600	370 (6,6%)	
8.478	3.550	B 81	ST	Von: B 81 / L 96 Nach: B 81 / L 94 Zählstelle: 4231 4050	4.800	370 (7,7%)	
8.479	3.550	B 240	NI	Von: B 3 Eime Nach: Weenzen Zählstelle: 3924 0596	4.800	370 (7,7%)	WB 02KK VB 02KK (OU Weez.)
8.480	3.551	B 22	BY	Von: Abzweig L 2263 b. Unterneuses Nach: AS Stegaurach (L 2276) Zählstelle: 6130 9101	7.100	369 (5,2%)	
8.481	3.551	B 427	RP	Von: B 10 Hinterweidenthal Nach: L 486 Zählstelle: 6812 0110	7.100	369 (5,2%)	WB* 02KK
8.482	3.551	B 275	HE	Von: Hirzenhain Nach: Gedern Zählstelle: 5520 0105	5.200	369 (7,1%)	
8.483	3.551	B 420	RP	Von: L 169 Nach: K 75 Zählstelle: 6310 0077	4.100	369 (9,0%)	

Nr	Rang	Straße	BL	Infos	DTV	SV (SV%)	BVWP
8.484	3.551	B 454	HE	Von: Abzw. K 12 Nach: Neustadt/Queralle Zählstelle: 5120 0563	9.000	369 (4,1%)	WB 02KK
8.485	3.551	B 251	HE	Von: Neerdar Nach: Abzweig Briloner Landstrasse Zählstelle: 4718 0204	4.500	369 (8,2%)	
8.486	3.551	B 485	HE	Von: Abzweig Waldeck L 3256 Nach: Netze Zählstelle: 4720 0404	4.500	369 (8,2%)	
8.487	3.551	B 97	BB	Von: B 112 Nach: Bundesgrenze Zählstelle: 4054 3685	3.800	369 (9,7%)	
8.488	3.552	B 8	NW	Von: L 463 Nach: L 396 Zählstelle: 4305 2211	16.000	368 (2,3%)	
8.489	3.552	B 431	SH	Von: L 108 Uetersen Nach: Nordende Zählstelle: 2223 0610	9.200	368 (4,0%)	WB 02KK
8.490	3.552	B 8	HE	Von: Emd. K869 Großauheim Krzg. Nach: B8/ L2305/ L3308 Zählstelle: 5819 0312	8.000	368 (4,6%)	
8.491	3.552	B 241	NI	Von: OE Northeim-West Nach: AS A7 Northeim-West Zählstelle: 4225 0494	8.000	368 (4,6%)	
8.492	3.552	B 405	SL	Von: B405/L353, Ittersdorf Nach: B405/L351, Ittersdorf Zählstelle: 6706 0397	4.000	368 (9,2%)	
8.493	3.552	B 471	BY	Von: AS K 24 Hohenbrunn Nach: AS K12 Zählstelle: 7936 9120	7.500	368 (4,9%)	
8.494	3.552	B 65	NW	Von: KP B 65 / L 803 Nach: KP B 65 / L 803 / K 15 Zählstelle: 3618 1253	4.900	368 (7,5%)	
8.495	3.552	B 169	SN	Von: B 169/S 277 Nach: B 169/S 274 Zählstelle: 5441 4226	4.900	368 (7,5%)	VB 02KK
8.496	3.553	B 244	NI	Von: B248 b. Brome Nach: K25 Zählstelle: 3331 0493	2.200	367 (16,7%)	
8.497	3.553	B 32	BW	Von: B32 KVP SIG (Zeppelinstraße) Nach: B32/L455 Sigmaringendorf Zählstelle: 7921 1112	10.800	367 (3,4%)	
8.498	3.553	B 503	SH	Von: Emd. L 254 Nach: Emd. K 17 Zählstelle: 1526 0530	10.800	367 (3,4%)	
8.499	3.553	B 268	SL	Von: L136/B268, Heusweiler Nach: B268/L267, Riegelsberg Zählstelle: 6607 0307	10.200	367 (3,6%)	
8.500	3.553	B 6	SN	Von: B 6/B 99 OU Görlitz Nach: B 6/S 125 Zählstelle: 4855 1105	5.400	367 (6,8%)	

Nr	Rang	Straße	BL	Infos	DTV	SV (SV%)	BVWP
8.501	3.553	B 38	RP	Von: B 427 b. Kapellen-Drustweiler Nach: B 38x Zählstelle: 6814 0520	5.400	367 (6,8%)	
8.502	3.553	B 216	NI	Von: Streetz (L 231, B 248) Nach: Dannenberg/Elbe (B 191) Zählstelle: 2932 0475	5.400	367 (6,8%)	
8.503	3.553	B 88	TH	Von: K 1190 U Nach: K 180 U Zählstelle: 5234 0023	7.200	367 (5,1%)	VB 02KK
8.504	3.553	B 305	BY	Von: Inzell Nach: Weinkaser Zählstelle: 8242 9150	7.200	367 (5,1%)	
8.505	3.553	B 450	HE	Von: L 3218 Nach: L 3220 Zählstelle: 4721 0201	3.600	367 (10,2%)	
8.506	3.553	B 66	NW	Von: L961 Nach: L964 Zählstelle: 3920 2447	7.800	367 (4,7%)	
8.507	3.553	B 260	RP	Von: K 65 Nievern Nach: Trog-Abfahrt Kreisel Zählstelle: 5612 0951	7.800	367 (4,7%)	VB 02KK
8.508	3.553	B 420	RP	Von: L 234 Abg. Rehborn Nach: L 380 Callbach Zählstelle: 6212 0107	4.700	367 (7,8%)	
8.509	3.553	B 441	NI	Von: L 370 Nach: Krs. Grenze Zählstelle: 3521 0485	3.900	367 (9,4%)	
8.510	3.554	B 51	NW	Von: NK 5107 029 Nach: NK 5107 022 Zählstelle: 5107 2211	9.900	366 (3,7%)	
8.511	3.554	B 173	SN	Von: B 173/S 255 Nach: B 173/K 7331 Zählstelle: 5241 1207	6.200	366 (5,9%)	
8.512	3.554	B 299	BY	Von: Landshut Nach: Amberg (St 2238) Zählstelle: 6734 9166	6.200	366 (5,9%)	
8.513	3.554	B 443	NI	Von: B 443/K 134 Sehnde Nach: L 385 Zählstelle: 3625 0482	6.200	366 (5,9%)	
8.514	3.554	B 516	NW	Von: K2 Nach: K8 Zählstelle: 4413 2406	6.200	366 (5,9%)	
8.515	3.554	B 74	NI	Von: B 74 Glinde Nach: L 122 N Zählstelle: 2519 0435	3.100	366 (11,8%)	VB 02KK
8.516	3.554	B 1	NW	Von: OU Werl Nach: OU Werl Zählstelle: 4413 2407	5.300	366 (6,9%)	
8.517	3.554	B 1	ST	Von: OE Genthin Nach: L 34 Zählstelle: 3539 5002	5.300	366 (6,9%)	

Nr	Rang	Straße	BL	Infos	DTV	SV (SV%)	BVWP
8.518	3.554	B 194	MV	Von: KP L 19 Nach: Krzlg, L 222 Zählstelle: 1844 0127	5.300	366 (6,9%)	
8.519	3.554	B 201	SH	Von: B 5 b. Husum Nach: L 38 Zählstelle: 1520 0211	5.300	366 (6,9%)	
8.520	3.554	B 88	TH	Von: K 180 U Nach: B 85 Rudolstadt Zählstelle: 5234 0022	6.900	366 (5,3%)	WB 02KK
8.521	3.555	B 457	HE	Von: Emd. K 203 Nach: Emd. K 196 Zählstelle: 5520 0605	8.700	365 (4,2%)	
8.522	3.555	B 86	ST	Von: Sangerhausen Ost Nach: K 2310 Zählstelle: 4533 1902	5.800	365 (6,3%)	
8.523	3.555	B 244	ST	Von: K 1347 Nach: L 86 OA Wernigerode Zählstelle: 4130 4083	4.400	365 (8,3%)	WB* 02KK
8.524	3.555	B 87	BB	Von: B 112 Nach: B 112n Zählstelle: 3652 2005	14.600	365 (2,5%)	
8.525	3.555	B 235	NW	Von: B 236 b. Olfen Nach: K 61 Zählstelle: 4210 2406	7.300	365 (5,0%)	
8.526	3.555	B 441	NI	Von: K 38 Nach: B 215 Leese Zählstelle: 3420 0481	4.100	365 (8,9%)	
8.527	3.555	B 2	BY	Von: AS L2067(Traubing S) Nach: Pähl O(L-kr-Gr) Zählstelle: 8033 9200	8.900	365 (4,1%)	
8.528	3.555	B 112	BB	Von: OA Frankfurt (O), B 5 Nach: Lebus, B 167 Zählstelle: 3653 2005	8.900	365 (4,1%)	VB 02KK
8.529	3.555	B 18	BW	Von: B18/L333 westl. Niederwangen Nach: B18/B32 Wangen Buchweg Zählstelle: 8324 1100	9.600	365 (3,8%)	
8.530	3.555	B 90	TH	Von: Kreuz K 1610 U/K 1660 U Nach: B 85 b. Hockeroda Zählstelle: 5434 0002	4.800	365 (7,6%)	
8.531	3.555	B 100	ST	Von: B 2 b. Lutherstadt Wittenberg Nach: L 129 Zählstelle: 4141 2033	4.800	365 (7,6%)	
8.532	3.555	B 208	MV	Von: OA Gadebusch Nach: Kreuzung L 3 Zählstelle: 2233 0075	3.800	365 (9,6%)	
8.533	3.555	B 89	TH	Von: Schalkau Nach: Eisfeld Zählstelle: 5531 0005	4.500	365 (8,1%)	WB 02KK
8.534	3.556	B 17	BY	Von: Emd. St 2058, Ilgen Nach: Emd. B 472, AS Peiting West Zählstelle: 8231 9144	5.200	364 (7,0%)	

Nr	Rang	Straße	BL	Infos	DTV	SV (SV%)	BVWP
8.535	3.556	B 192	MV	Von: Goldberg Abzw, L 17 Nach: Kreuzung B 103-Karow Zählstelle: 2438 0219	3.500	364 (10,4%)	WB 02KK
8.536	3.556	B 59	NW	Von: L 31 Nach: K 19 Zählstelle: 4804 2203	9.100	364 (4,0%)	
8.537	3.556	B 27	NI	Von: OE Göttingen Süd Nach: L568 Niedernjesa Zählstelle: 4525 0417	10.700	364 (3,4%)	
8.538	3.556	B 14	BY	Von: SULZBACH-ROSENBERG W Nach: HAID (Weigendorf) Zählstelle: 6435 9101	3.400	364 (10,7%)	WB 02KK
8.539	3.556	B 191	MV	Von: Eldena Kreuzung L 07 Nach: Emd. B 5 Zählstelle: 2734 0125	3.400	364 (10,7%)	WB 02KK
8.540	3.556	B 17	BY	Von: St 2008 Nach: St 2016 Zählstelle: 8430 9102	10.100	364 (3,6%)	
8.541	3.556	B 101	BB	Von: Landesgrenze Sachsen Nach: Präsen, B 169 Zählstelle: 4546 2001	3.600	364 (10,1%)	
8.542	3.557	B 84	TH	Von: B 285 nördl. Dorndorf Nach: L 1022 Zählstelle: 5126 8403	4.600	363 (7,9%)	WB 02KK
8.543	3.557	B 58	NW	Von: AS Haltern (A 43) Nach: L 509 Dorstener Straße Zählstelle: 4208 2320	11.000	363 (3,3%)	
8.544	3.557	B 303	BY	Von: BA-Grenze Nach: KRZ KR. KU 9/KU 24 Zählstelle: 5734 9101	3.300	363 (11,0%)	
8.545	3.557	B 45	HE	Von: Landesgrenze Nach: L 3120 Zählstelle: 6419 0204	3.900	363 (9,3%)	
8.546	3.557	B 273	BB	Von: Kremmen, L 19 Nach: AS Kremmen (A 24) Zählstelle: 3243 2010	3.900	363 (9,3%)	
8.547	3.557	B 107	BB	Von: Landesgrenze ST Nach: L 831 Zählstelle: 3940 2060	1.400	363 (25,9%)	WB 02KK
8.548	3.557	B 7	NW	Von: B 7/L 743 Nach: AS Hagen-Eisey (A 46) Zählstelle: 4611 2203	12.500	363 (2,9%)	
8.549	3.558	B 2	TH	Von: B 175 Großebersdorf Nach: K 1260 X Zählstelle: 5237 0001	5.100	362 (7,1%)	
8.550	3.558	B 41a	RP	Von: Axenschleife Nach: L 165 Zählstelle: 6308 0005	5.100	362 (7,1%)	
8.551	3.558	B 246a	ST	Von: AS Schönebeck (A 14) Nach: B 71 b. Welsleben Zählstelle: 3935 5087	5.100	362 (7,1%)	

Nr	Rang	Straße	BL	Infos	DTV	SV (SV%)	BVWP
8.552	3.558	B 259	RP	Von: K 2/AS Ulmen (A 48) Nach: L 101 Auderath Zählstelle: 5807 0091	5.100	362 (7,1%)	
8.553	3.558	B 107	BB	Von: L 831 Nach: Wiesenburg, B 246 Zählstelle: 3940 2050	2.000	362 (18,1%)	
8.554	3.558	B 244	NI	Von: K32/2 Nach: K26/K27 Zählstelle: 3431 0485	4.700	362 (7,7%)	
8.555	3.558	B 246	ST	Von: B 180 Wanzleben, SM-Gr. Nach: L 66 Zählstelle: 3934 5535	4.700	362 (7,7%)	WB* 02KK
8.556	3.558	B 290	BW	Von: Beginn K 2887 Herbsthausen Nach: Kreuzung B 19 b. Bad Mergentheim Zählstelle: 6524 1107	6.700	362 (5,4%)	WB 02KK
8.557	3.558	B 454	HE	Von: Stadallend./Knoten 1 Nach: Abzw. K 12 Zählstelle: 5120 0506	6.700	362 (5,4%)	
8.558	3.558	B 80	HE	Von: L 3229 Nach: LG Niedersachsen Zählstelle: 4523 0203	5.400	362 (6,7%)	
8.559	3.559	B 176	ST	Von: L 205 Nach: L 179 / Leiha Zählstelle: 4737 3078	4.300	361 (8,4%)	
8.560	3.559	A 20	MV	Von: AS Neubrandenburg-Nord (31) Nach: AS Neubrandenburg-Ost (32) Zählstelle: 2346 0044	4.200	361 (8,6%)	
8.561	3.559	B 180	ST	Von: B 176 Freyburg-Nord Nach: L 209 östl. Gleina Zählstelle: 4736 3096	4.200	361 (8,6%)	
8.562	3.559	B 176	TH	Von: Straußfurt Nach: Schwerstedt Zählstelle: 4831 0003	2.800	361 (12,9%)	
8.563	3.559	B 183a	SN	Von: B 183a/K 7449 Nach: B 183a/K 7447 Zählstelle: 4440 1100	4.100	361 (8,8%)	
8.564	3.559	B 9	NW	Von: K 14 Nach: L 478 Zählstelle: 4504 2209	10.300	361 (3,5%)	WB 02KK
8.565	3.560	B 410	RP	Von: L 71 Nach: B 257 Kelberg Zählstelle: 5707 0309	5.300	360 (6,8%)	
8.566	3.560	B 45	HE	Von: Emd. L 3347 Nach: Windecken Zählstelle: 5719 0327	10.000	360 (3,6%)	VB 02KK
8.567	3.560	B 98	SN	Von: B 98/S 120 Nach: B 98/S 156 Zählstelle: 4851 1107	6.000	360 (6,0%)	VB 02KK
8.568	3.560	B 430	SH	Von: Emd. L 53 Nach: Emd. L 55 Zählstelle: 1729 0610	4.500	360 (8,0%)	

Nr	Rang	Straße	BL	Infos	DTV	SV (SV%)	BVWP
8.569	3.560	B 167	BB	Von: Liebenwalde, L 21 Nach: Falkental, L 221 Zählstelle: 3146 2010	3.100	360 (11,6%)	VB 02KK
8.570	3.561	B 103	MV	Von: Knoten GÜ 35 Nach: Knoten L11 Zählstelle: 2339 0235	2.700	359 (13,3%)	
8.571	3.561	B 2	BE	Von: Ritterfelddamm Nach: Landesgrenze Zählstelle: 3544 0020	9.700	359 (3,7%)	
8.572	3.561	B 221	NW	Von: B 57 Alsdorf Nach: NL Mönchengladbach Zählstelle: 5102 4202	9.700	359 (3,7%)	
8.573	3.561	B 88	TH	Von: L 1026/Reinhardtsbrunn Nach: L 1024/Waltershausen Zählstelle: 5129 0004	6.900	359 (5,2%)	
8.574	3.561	B 8	RP	Von: Wahlrod Str. Ober dem Beilstein Nach: K 10 Welkenbach Zählstelle: 5312 7002	5.200	359 (6,9%)	
8.575	3.561	B 47	HE	Von: L 3260 Nach: L 3260/L 3414 Zählstelle: 6219 0509	5.200	359 (6,9%)	
8.576	3.561	B 238	NW	Von: L 861 Kalletal Nach: Beginn OD Langenholzhausen Zählstelle: 3819 1218	5.200	359 (6,9%)	VB 02KK
8.577	3.561	B 85	BY	Von: Rinchnach Nach: Schoenberg(B533) Zählstelle: 7045 9100	4.600	359 (7,8%)	
8.578	3.561	B 85	BY	Von: BA-GRENZE Nach: Emd. KR. KU 9 (S LOESAU) Zählstelle: 5834 9133	3.900	359 (9,2%)	
8.579	3.561	B 198	MV	Von: Knotenpunkt L 34 Nach: Knotenpunkt B 104 Zählstelle: 2547 1733	2.300	359 (15,6%)	VB 02KK
8.580	3.562	B 83	HE	Von: K 55 Nach: OD Hümme/K 69 Zählstelle: 4422 0205	4.900	358 (7,3%)	
8.581	3.562	B 194	MV	Von: OA Loitz Nach: Knoten DM 8 Zählstelle: 2044 0129	4.900	358 (7,3%)	VB 02KK
8.582	3.562	B 48	RP	Von: Winnweiler Nach: L 392 Zählstelle: 6413 0085	5.500	358 (6,5%)	VB 02KK
8.583	3.562	B 413	RP	Von: L 262 Nach: K 113 Zählstelle: 5511 0081	5.500	358 (6,5%)	
8.584	3.563	B 17	BY	Von: Emd. St 2059, Steingaden Nach: Emd. St 2058, Ilgen Zählstelle: 8231 9155	4.700	357 (7,6%)	VB 02KK
8.585	3.563	B 28	BW	Von: B28/L353 Nach: B28/L362 Altensteig Zählstelle: 7417 1100	4.700	357 (7,6%)	

Nr	Rang	Straße	BL	Infos	DTV	SV (SV%)	BVWP
8.586	3.563	B 6	SN	Von: B 6/S 143 Nach: B 6/S 129 Zählstelle: 4854 1103	5.100	357 (7,0%)	
8.587	3.563	B 197	MV	Von: A 20 AS Nbg.Ost Nach: OE Friedland Kn. B 197 / L 281 Zählstelle: 2446 0193	5.100	357 (7,0%)	WB 02KK
8.588	3.563	B 34	BW	Von: B34/K6164 Singen Nach: B34/L220 Weiherhof Zählstelle: 8219 1100	11.900	357 (3,0%)	
8.589	3.563	B 237	NW	Von: Ohl Nach: Rönsahl Zählstelle: 4810 5225	4.300	357 (8,3%)	
8.590	3.563	B 485	HE	Von: Abzweig Alt Wildungen Nach: K 40 Mehlen Zählstelle: 4820 0406	8.300	357 (4,3%)	
8.591	3.563	B 16	BY	Von: St 2015 Nach: OAL 3, Lauchdorf Zählstelle: 8029 9128	2.900	357 (12,3%)	
8.592	3.563	B 19	BY	Von: Euerhausen Nach: Bauamtsgrenze Zählstelle: 6425 9100	4.100	357 (8,7%)	VB 02KK
8.593	3.563	B 70	NW	Von: B 58 Wesel Nach: L 7 Zählstelle: 4305 2204	11.500	357 (3,1%)	
8.594	3.563	B 300	BY	Von: St 2049 Nach: (OA) Geisenfeld Zählstelle: 7335 9100	3.100	357 (11,5%)	
8.595	3.564	B 9	RP	Von: K 28 Nach: K 8 Zählstelle: 5913 0002	8.100	356 (4,4%)	
8.596	3.564	B 45	HE	Von: Kaichen Nach: Emd. L 3187 Zählstelle: 5718 0312	8.100	356 (4,4%)	
8.597	3.564	B 49	HE	Von: Grünberg Nach: Flensungen Zählstelle: 5320 0102	6.600	356 (5,4%)	
8.598	3.564	B 182	SN	Von: B 182/S 31 Wörblitz Nach: B 182/K 8922 Dommitzsch Zählstelle: 4645 1102	3.600	356 (9,9%)	WB 02KK
8.599	3.564	B 224	NW	Von: K 4 Nach: L 439 Zählstelle: 4608 2202	13.700	356 (2,6%)	
8.600	3.564	B 28	BW	Von: L236 bei Suppingen Nach: B28/L1230 bei Seissen (Hessenhöfe) Zählstelle: 7524 1103	4.000	356 (8,9%)	
8.601	3.564	B 221	NW	Von: L 19 Nach: KV Zählstelle: 4803 2202	8.900	356 (4,0%)	VB 02KK
8.602	3.565	A 30	NW	Von: AK Kreuz Bad Oeynhausen (A 2) Nach: Anschluss B 514 Zählstelle: 3719 2111	4.800	355 (7,4%)	

Nr	Rang	Straße	BL	Infos	DTV	SV (SV%)	BVWP
8.603	3.565	B 19	TH	Von: OU Barchfeld Nach: Kreuz L 1027 Zählstelle: 5227 1907	7.400	355 (4,8%)	WB 24KK
8.604	3.565	B 14	BW	Von: B14/K5563 Epfendorf Nach: B14/L415 Oberndorf am Neckar Zählstelle: 7717 1100	5.300	355 (6,7%)	
8.605	3.565	B 54	HE	Von: Knoten B 277 Nach: Landesgrenze Zählstelle: 5214 0829	6.700	355 (5,3%)	
8.606	3.565	B 184	ST	Von: B 183 Bitterfeld Nach: OA Wolfen Zählstelle: 4339 2204	6.700	355 (5,3%)	
8.607	3.565	B 404	SH	Von: B 5 Geesthacht Nach: B 207 Schwarzenbeck Zählstelle: 2528 0718	6.700	355 (5,3%)	WB* 24KB als A 21
8.608	3.565	B 16	BY	Von: OAL 12, KV Leinau Nach: St 2015 Zählstelle: 8029 9127	7.100	355 (5,0%)	
8.609	3.566	B 310	BY	Von: St 2373 Nach: St 2007 / OA 8 Zählstelle: 8428 9171	4.600	354 (7,7%)	
8.610	3.566	B 275	HE	Von: Herbstein Nach: Blitzenrod Zählstelle: 5322 0303	5.900	354 (6,0%)	WB 02KK
8.611	3.566	B 241	NI	Von: K431 OD Volpriehausen Nach: L554 OD Uslar Zählstelle: 4324 0490	5.800	354 (6,1%)	WB 02KK
8.612	3.566	B 82	NI	Von: Abzweig K 620 (Achim) Nach: Abzweig L 511 (Isingerode) Zählstelle: 3929 0426	6.100	354 (5,8%)	
8.613	3.566	B 273	BB	Von: AS Wandlitz (A 11) Nach: L 304 Zählstelle: 3247 2002	6.800	354 (5,2%)	
8.614	3.566	B 15	BY	Von: St 2395 in Neustadt/WN Nach: St 2172 nördl. Neustadt/WN Zählstelle: 6239 9101	5.200	354 (6,8%)	
8.615	3.566	B 103	BB	Von: Kyritz, B 5 Nach: OE Pritzwalk, B 107 Zählstelle: 3040 2050	3.400	354 (10,4%)	VB 02KK
8.616	3.566	B 1	ST	Von: AS Magdeburg-Stadtfeld (A 14) Nach: B 1 / OA Magdeburg Zählstelle: 3835 5901	10.100	354 (3,5%)	
8.617	3.567	B 474	NW	Von: B 58 b. Seppenrade Nach: K 45 Zählstelle: 4210 2404	6.200	353 (5,7%)	
8.618	3.567	B 56	NW	Von: K 1 KV Nach: L 410 Zählstelle: 5001 1202	8.400	353 (4,2%)	VB 02KK
8.619	3.567	B 430	SH	Von: Emd. L 55 Nach: Emd. B 202 Lütjenburg Zählstelle: 1729 0611	8.400	353 (4,2%)	

Nr	Rang	Straße	BL	Infos	DTV	SV (SV%)	BVWP
8.620	3.567	B 115	SN	Von: A 4 AS Kodersdorf (93) Nach: B 115/S 122 Zählstelle: 4755 1100	7.200	353 (4,9%)	
8.621	3.567	B 70	NW	Von: L 7 Nach: L 480 Zählstelle: 4305 2202	4.200	353 (8,4%)	
8.622	3.567	B 54	NW	Von: L 693 Nach: K 4 Zählstelle: 4611 1223	8.600	353 (4,1%)	
8.623	3.567	B 244	ST	Von: L 86 OA Wernigerode Nach: L 86 OE Wernigerode Zählstelle: 4130 4087	8.600	353 (4,1%)	WB* 02KK
8.624	3.567	B 244	NI	Von: B82 Schöningen Nach: L641, Esbeck Zählstelle: 3831 0452	8.600	353 (4,1%)	
8.625	3.567	B 275	HE	Von: Hartmannshain Nach: Grebenhain Zählstelle: 5521 0405	4.700	353 (7,5%)	
8.626	3.568	B 507	NW	Von: Wahnbachtal Nach: Neunkirchen Zählstelle: 5109 2210	8.000	352 (4,4%)	
8.627	3.568	B 188	ST	Von: L 28 Nach: L 30 Vinzelberg Zählstelle: 3435 6023	4.400	352 (8,0%)	VB 02KK
8.628	3.568	B 304	BY	Von: AS L 2047(Dachau) Nach: AS B 471 Zählstelle: 7734 9104	20.700	352 (1,7%)	
8.629	3.568	B 43	HE	Von: Offenbach K192 Nach: Mühlheim Zählstelle: 5818 0314	18.500	352 (1,9%)	
8.630	3.569	B 264	NW	Von: K24 Nach: L25 Zählstelle: 5104 2210	11.700	351 (3,0%)	
8.631	3.569	B 276	HE	Von: Emd. L 3443 Nach: Birstein Zählstelle: 5621 0104	5.400	351 (6,5%)	
8.632	3.569	B 421	RP	Von: K 56 Nach: L 27 Zählstelle: 5706 0109	5.400	351 (6,5%)	
8.633	3.569	B 251	HE	Von: Usseln Nach: Abzweig L 3082 vor Neerdar Zählstelle: 4718 0203	3.900	351 (9,0%)	
8.634	3.570	B 239	NW	Von: B 64, Höxter Nach: K 59, Brenkhausen Zählstelle: 4222 2207	7.300	350 (4,8%)	
8.635	3.570	B 189	BB	Von: B 5n Karstädt Nach: B 5 Perleberg Zählstelle: 2937 2080	3.100	350 (11,3%)	VB 02KK
8.636	3.570	B 102	BB	Von: Neustadt, L 141 Nach: Bückwitz, B 5 Zählstelle: 3140 2050	5.000	350 (7,0%)	VB 02KK

Nr	Rang	Straße	BL	Infos	DTV	SV (SV%)	BVWP
8.637	3.570	B 85	TH	Von: K 140 U Nach: L 1062/K 3090 S Zählstelle: 5134 0001	3.500	350 (10,0%)	WB 02KK
8.638	3.570	B 4	TH	Von: L 1141/L 2632 Nach: B 88/L 1047 Ilmenau Zählstelle: 5331 4451	3.300	350 (10,6%)	
8.639	3.570	B 304	BY	Von: Teisendorf Süd/Ost Nach: Heidenpoint Zählstelle: 8143 9143	3.800	350 (9,2%)	
8.640	3.571	B 410	RP	Von: L 9 Nach: K 122 Zählstelle: 5803 0065	4.200	349 (8,3%)	
8.641	3.571	B 102	BB	Von: Golzow, L 85 Nach: AS Brandenburg, A 2 Zählstelle: 3641 2050	4.100	349 (8,5%)	VB 02KK
8.642	3.571	B 43	HE	Von: L 3040 Nach: Amtsgrenze Zählstelle: 6015 0113	8.500	349 (4,1%)	
8.643	3.571	B 57	NW	Von: L 370 Nach: ????? Zählstelle: 4804 2215	8.500	349 (4,1%)	
8.644	3.572	B 49	RP	Von: L 103 Nach: B 53 Trier, Pallien Zählstelle: 5908 0015	5.200	348 (6,7%)	
8.645	3.572	B 55	NW	Von: BAG Nach: B 54 Zählstelle: 4912 1379	4.300	348 (8,1%)	
8.646	3.572	B 176	TH	Von: K506 Nach: L 2136 Zählstelle: 4833 4423	4.300	348 (8,1%)	VB 02KK
8.647	3.572	B 317	BW	Von: B317/L126 Todtnau Nach: B317 BA-Grenze Zählstelle: 8113 1100	4.300	348 (8,1%)	
8.648	3.572	B 48	RP	Von: L 382 Nach: K 43 Zählstelle: 6513 0345	6.000	348 (5,8%)	
8.649	3.572	B 441	NI	Von: B 61 b. Uchte Nach: K 38 Zählstelle: 3519 0480	4.000	348 (8,7%)	
8.650	3.572	B 241	NW	Von: K 30, Lütgeneder Nach: L 763, Dahlhausen Zählstelle: 4421 1202	3.000	348 (11,6%)	
8.651	3.572	B 84	TH	Von: L 1027 Nach: L 2092 Zählstelle: 4730 0136	2.900	348 (12,0%)	
8.652	3.572	B 493	NI	Von: Lüchow (SO), (B 248) Nach: Woltersdorf (L 259) Zählstelle: 3033 0493	4.900	348 (7,1%)	
8.653	3.572	B 7	TH	Von: L 2169 Nach: L 1361/K 5250 Y Zählstelle: 5139 0006	4.700	348 (7,4%)	WB 02KK

Nr	Rang	Straße	BL	Infos	DTV	SV (SV%)	BVWP
8.654	3.572	B 84	TH	Von: KP LIIO 4 Kreuz Nach: L 2601 Zählstelle: 5226 8401	4.700	348 (7,4%)	WB 02KK
8.655	3.572	B 285	TH	Von: KP B 285/LIO 122 (Zellaer Kreuz) Nach: B 285/L 1122 Zählstelle: 5326 2852	4.700	348 (7,4%)	
8.656	3.572	B 477	NW	Von: K 16 Nach: L 263 Zählstelle: 5105 1204	4.700	348 (7,4%)	
8.657	3.572	B 485	HE	Von: Abzweig B 253 Bad Wildungen Nach: Abzweig Alt Wildungen K 40 Zählstelle: 4820 0407	4.700	348 (7,4%)	
8.658	3.572	B 156	SN	Von: B 156/S 108 Nach: B 156/K 8481 Zählstelle: 4652 1100	3.700	348 (9,4%)	
8.659	3.572	B 511	NW	Von: B 55 Nach: Bad Fredeburg Zählstelle: 4815 1403	3.700	348 (9,4%)	
8.660	3.572	B 463	BW	Von: B463/L338 Unterreichenbah Nach: B463/L343a Bad Liebenzell Zählstelle: 7218 1105	6.100	348 (5,7%)	WB 02KK
8.661	3.572	B 509	NW	Von: K 1 Nach: L 373 Zählstelle: 4603 1311	5.700	348 (6,1%)	
8.662	3.572	B 3	BW	Von: B 3 / K 4142 Dossenheim Nach: B 3 / K 4238 Schriesheim Ladenburger Zählstelle: 6518 1100	15.800	348 (2,2%)	
8.663	3.572	B 49	HE	Von: Saasen Nach: Grünberg Zählstelle: 5419 0565	7.900	348 (4,4%)	
8.664	3.572	B 8	HE	Von: Königstein Nach: Königstein L3369 Zählstelle: 5816 6601	13.900	348 (2,5%)	WB 04KK
8.665	3.573	B 51	NW	Von: Wermelskirchen-Wüstenhof Nach: NL Grenze Zählstelle: 4809 2210	12.400	347 (2,8%)	
8.666	3.573	B 419	RP	Von: L 136 Temmels Nach: L 138 Wasserliesch Zählstelle: 6205 0145	11.200	347 (3,1%)	
8.667	3.573	B 104	MV	Von: OA Löcknitz Nach: Knotenpunkt B113 Zählstelle: 2551 0271	6.200	347 (5,6%)	WB 02KK
8.668	3.573	B 260	HE	Von: Emd. K 678 Nach: Emd. L 3031 Zählstelle: 5813 0505	6.200	347 (5,6%)	
8.669	3.573	B 420	RP	Von: L 382 Nach: L 182 Zählstelle: 6311 0081	5.600	347 (6,2%)	
8.670	3.573	B 495	SH	Von: Fähranleger Nach: K 8 Zählstelle: 2122 0420	3.100	347 (11,2%)	

Nr	Rang	Straße	BL	Infos	DTV	SV (SV%)	BVWP
8.671	3.573	B 71	ST	Von: B 71 / L 48 / Ebendorf AS Dahlenwarsleben (A 14) Nach: L 47 Zählstelle: 3835 5032	3.900	347 (8,9%)	VB 02KK
8.672	3.573	B 85	BY	Von: SULZBACH-ROSENBERG S Nach: AUERBACH Zählstelle: 6335 9101	3.900	347 (8,9%)	
8.673	3.573	B 327	RP	Von: L 197 Nach: K 84 Zählstelle: 6009 0084	3.900	347 (8,9%)	
8.674	3.573	B 19	BW	Von: Abz. L 1025 von B 19 Hohebach Nach: Kreuzung B 19 -L 1025 -K 2312 Zählstelle: 6624 1102	5.100	347 (6,8%)	
8.675	3.573	B 22	BY	Von: Emd. ST 2186 (W ECKERSDORF) Nach: Emd. ST 2163 (W BAYREUTH) Zählstelle: 6035 9119	10.500	347 (3,3%)	
8.676	3.573	B 67	NW	Von: Goch, Ostring Nach: L 362 Zählstelle: 4303 2206	6.300	347 (5,5%)	
8.677	3.573	B 67	NW	Von: L 362 Nach: K 27 Zählstelle: 4203 2204	6.300	347 (5,5%)	
8.678	3.573	B 275	HE	Von: Ziegenberg Nach: OE Ober-Mörlen Zählstelle: 5618 0267	6.300	347 (5,5%)	WB* 02KK
8.679	3.573	B 421	RP	Von: L 194 Nach: K 46 Zählstelle: 5909 0131	4.500	347 (7,7%)	
8.680	3.573	B 422	RP	Von: L 162 Nach: K 52 Zählstelle: 6209 0126	3.500	347 (9,9%)	
8.681	3.573	B 102	BB	Von: Luckau, B 96 Nach: Dahme, L 70 Zählstelle: 4148 2002	3.300	347 (10,5%)	WB 02KK
8.682	3.574	B 79	NI	Von: K3 Gr. Denkte Nach: L495/L630 Wendessen Zählstelle: 3829 1420	9.100	346 (3,8%)	
8.683	3.574	B 251	HE	Von: L 3220 Nach: L 3211 Zählstelle: 4621 0211	9.100	346 (3,8%)	WB 02KK
8.684	3.574	B 42a	HE	Von: Emd. L 3320 Nach: Emd. in B 42 Zählstelle: 5914 0165	7.200	346 (4,8%)	
8.685	3.574	B 423	SL	Von: B423/L237, Aßweiler Nach: B423/L107, Aßweiler Zählstelle: 6709 0421	6.400	346 (5,4%)	
8.686	3.574	B 327	RP	Von: K 113 Nach: L 166 Zählstelle: 6207 0114	4.800	346 (7,2%)	
8.687	3.575	B 56	NW	Von: Pohlhausen Nach: Seelscheid Zählstelle: 5109 2217	13.800	345 (2,5%)	

Nr	Rang	Straße	BL	Infos	DTV	SV (SV%)	BVWP
8.688	3.575	B 234	NW	Von: L 807 Nach: L 675 Zählstelle: 4610 2207	11.500	345 (3,0%)	
8.689	3.575	B 103	MV	Von: Landesgrenze Brandenburg Nach: Abzweig B198 Zählstelle: 2639 0243	3.000	345 (11,5%)	
8.690	3.575	B 7	TH	Von: K 20 N Nach: L 2145 Zählstelle: 5030 0001	6.500	345 (5,3%)	
8.691	3.575	B 42	RP	Von: B 274 St. Goarshausen Nach: St. Goarshausen, Abzweig Forstbach Zählstelle: 5812 0018	6.500	345 (5,3%)	
8.692	3.575	B 53	RP	Von: Ri. K 70 Kinnheim Nach: L 58 Kröv Zählstelle: 6008 0090	6.500	345 (5,3%)	
8.693	3.576	B 179	BB	Von: Bestensee, B 246 Nach: Königs Wusterhausen L 30 Zählstelle: 3747 2050	8.200	344 (4,2%)	VB 02KK
8.694	3.576	B 23	BY	Von: AS Oberammgerau-N Nach: AS Oberammgau-S Zählstelle: 8432 9264	8.400	344 (4,1%)	
8.695	3.576	B 23	BY	Von: AS Oberammgau-S Nach: Emd. St 2060, Ettal N Zählstelle: 8432 9163	8.400	344 (4,1%)	WB 02KK
8.696	3.576	B 251	NW	Von: L743 Nach: L870 Zählstelle: 4617 2405	4.200	344 (8,2%)	
8.697	3.576	B 203	SH	Von: K 51 Emd. Nach: Domstag Eck Zählstelle: 1524 0411	8.600	344 (4,0%)	
8.698	3.577	B 28	BW	Von: B28/L93 Bad Peterstal/Freiersbach Nach: B28 Kreisgrenze Winterdienstgehöft Zählstelle: 7515 1101	3.400	343 (10,1%)	
8.699	3.577	B 226	NW	Von: B 234 b. Wetter (Ruhr) Nach: L 675 Zählstelle: 4610 2205	7.800	343 (4,4%)	VB 02KK
8.700	3.577	B 248	NI	Von: K26 Nach: B 244 b. Brome Zählstelle: 3431 0464	3.900	343 (8,8%)	WB 02KK
8.701	3.577	B 18	BW	Von: B18/K7917 Leutkirch Memminger Straße Nach: AS Aichstetten (A 96) Zählstelle: 8126 1101	3.300	343 (10,4%)	
8.702	3.577	B 7	TH	Von: K 1010 S/G 7103 Nach: L 1060 Zählstelle: 5034 0003	8.800	343 (3,9%)	
8.703	3.577	B 79	ST	Von: B 79 / L 84 / Athenstedt Nach: B 79 / L 87 Zählstelle: 4031 4040	5.200	343 (6,6%)	WB 02KK
8.704	3.577	B 424	RP	Von: Kreuzung L 478 Nach: L 478 Zählstelle: 6810 0102	5.200	343 (6,6%)	

Nr	Rang	Straße	BL	Infos	DTV	SV (SV%)	BVWP
8.705	3.577	B 107	ST	Von: B 188 b. Tangermünde Nach: L 18 Zählstelle: 3438 6013	4.400	343 (7,8%)	
8.706	3.577	B 115	BB	Von: Landesgrenze Sachsen Nach: Tschernitz, B 156 Zählstelle: 4454 2001	4.400	343 (7,8%)	
8.707	3.577	B 457	HE	Von: Büdingen Nach: Emd. B 521 Zählstelle: 5720 6173	9.800	343 (3,5%)	VB 02KK
8.708	3.577	B 516	NW	Von: B229 Nach: L857 Zählstelle: 4414 1218	4.900	343 (7,0%)	
8.709	3.577	B 420	RP	Von: K 36 Nach: K 25 Zählstelle: 6410 0076	3.500	343 (9,8%)	
8.710	3.577	B 3	BW	Von: B 3 / L 596 Hirschberg Grosssachsen Nach: B 3 / L 3408 Weinheim (Bahnhof) Zählstelle: 6417 1102	14.900	343 (2,3%)	
8.711	3.577	B 168	BB	Von: Lieberose, B 320 Nach: L 441 Zählstelle: 4051 2003	2.500	343 (13,7%)	WB 02KK
8.712	3.578	B 12	BY	Von: AS Schönbühl (B 31) Nach: LI 6 Rehlings Zählstelle: 8424 9101	11.400	342 (3,0%)	
8.713	3.578	B 88	TH	Von: L 2119 Nach: K 140 I Zählstelle: 5028 0024	9.000	342 (3,8%)	
8.714	3.578	B 7	NW	Von: AS Breyell Nach: L 373 Zählstelle: 4703 2202	7.600	342 (4,5%)	
8.715	3.578	B 171	SN	Von: B 171/K 8131/S 224 Nach: B 171/S 225 Zählstelle: 5345 1106	6.000	342 (5,7%)	WB 02KK
8.716	3.578	B 168	BB	Von: Heckelberg, L 29 Nach: Eberswalde, B 167 Zählstelle: 3149 2009	5.700	342 (6,0%)	
8.717	3.578	B 275	HE	Von: Ortenberg Nach: Lißberg Zählstelle: 5620 0674	5.700	342 (6,0%)	
8.718	3.578	B 2	SN	Von: B 2 Landesgrenze Sachsen-Anhalt Nach: B 2/B 176 b. Pegau Zählstelle: 4839 1102	4.500	342 (7,6%)	
8.719	3.578	B 421	RP	Von: L 27 Nach: K 63 Zählstelle: 5706 0108	3.800	342 (9,0%)	
8.720	3.578	B 85	TH	Von: AS Weimar (A 4) Nach: L 2161 Zählstelle: 5033 0007	12.200	342 (2,8%)	WB 24KK
8.721	3.578	B 62	RP	Von: L 278 Nach: K 73 Zählstelle: 5212 0046	6.100	342 (5,6%)	

Nr	Rang	Straße	BL	Infos	DTV	SV (SV%)	BVWP
8.722	3.578	B 500	BW	Von: B500/K6563 Gaiß Nach: B500/K6556 Waldhaus Zählstelle: 8314 1101	6.100	342 (5,6%)	
8.723	3.579	B 299	BY	Von: B 470 südl. Pressath Nach: NEW 16 in Grafenwöhr Zählstelle: 6237 9102	5.500	341 (6,2%)	VB 02KK
8.724	3.579	B 269	RP	Von: L 157 Nach: K 123 Zählstelle: 6108 0107	4.800	341 (7,1%)	
8.725	3.580	B 299	BY	Von: Neumarkt St. Veit Nach: Erharting (Mue 8) Zählstelle: 7641 9200	4.600	340 (7,4%)	VB 02KK
8.726	3.580	B 8	HE	Von: Emd. L 3021 Oberbrechen Nach: Emd. K 407 Niederselters Zählstelle: 5615 0204	7.400	340 (4,6%)	
8.727	3.580	B 224	NW	Von: K 33 Bellendorfweg Nach: L 601 Altendorfer Straße (Dorsten) Zählstelle: 4308 2232	7.400	340 (4,6%)	
8.728	3.580	B 104	MV	Von: Knoten L 171 Nach: OE Güstrow Zählstelle: 2238 0213	3.700	340 (9,2%)	VB 02KK
8.729	3.580	B 197	MV	Von: Friedland AS B 109 Nach: OU Anklam Zählstelle: 2247 1735	3.700	340 (9,2%)	WB 02KK
8.730	3.580	B 5	BB	Von: Heinersdorf, L 36 Nach: Müncheberg, B 1 Zählstelle: 3551 2001	4.100	340 (8,3%)	
8.731	3.580	B 450	HE	Von: Abzweig L 3198 Bühle Nach: Abzweig L 3080 (Alte AOK) Zählstelle: 4620 0110	6.300	340 (5,4%)	
8.732	3.580	B 22	BY	Von: Rütz Nach: Oberviechtach (E St 2159) Zählstelle: 6540 9102	2.700	340 (12,6%)	
8.733	3.580	B 2	BY	Von: Emd. St 2562 Nach: OE Murnau S Zählstelle: 8333 9110	8.500	340 (4,0%)	WB 02KK
8.734	3.580	B 115	SN	Von: B 115/B 156/S 123 b. Krauschwitz Nach: B 115 Landesgrenze Brandenburg Zählstelle: 4454 1104	5.000	340 (6,8%)	
8.735	3.580	B 3	HE	Von: Kreuzung Schuldorf Nach: Fr.-Eb.-Straße Zählstelle: 6217 0517	3.400	340 (10,0%)	
8.736	3.580	B 107	ST	Von: Landesgrenze Brandenburg b. Ziesar Nach: L 54 Tuchem Zählstelle: 3739 5037	3.400	340 (10,0%)	
8.737	3.580	B 420	RP	Von: K 76 Nach: K 20 Zählstelle: 6212 0125	3.400	340 (10,0%)	
8.738	3.580	B 50	RP	Von: L 50 OD Binsfeld Nach: K 43 OD Niederkail Zählstelle: 6006 0028	2.000	340 (17,0%)	

Nr	Rang	Straße	BL	Infos	DTV	SV (SV%)	BVWP
8.739	3.581	B 219	NW	Von: K 13 Nach: K 21 Zählstelle: 3911 2302	11.700	339 (2,9%)	
8.740	3.581	B 519	HE	Von: AS Hofheim Nach: Hofheim L3264 Zählstelle: 5916 0516	11.700	339 (2,9%)	VB 02KK
8.741	3.581	B 259	RP	Von: L 101 Auderath Nach: K 6 Alflen Zählstelle: 5808 0090	5.300	339 (6,4%)	
8.742	3.581	B 289	BY	Von: OU Münchberg Nach: Emd. St2176 Zählstelle: 5836 9260	5.300	339 (6,4%)	WB 02KK
8.743	3.581	B 240	NI	Von: Eschershausen Nach: Fölziehausen Zählstelle: 3923 0595	3.000	339 (11,3%)	WB 02KK VB 02KK (OU Esch.)
8.744	3.581	B 59	NW	Von: AS MG-Odenkirchen (A 44) Nach: K 17 Zählstelle: 4804 2205	7.700	339 (4,4%)	
8.745	3.581	B 96	SN	Von: B 96/S 128 Nach: B 96/S 135 Zählstelle: 5054 1103	7.700	339 (4,4%)	WB* 02KK
8.746	3.581	B 260	HE	Von: Emd. K 667 Nach: Emd. L 3374 Zählstelle: 5814 0525	7.700	339 (4,4%)	
8.747	3.582	B 13	BY	Von: Neuherberg Nach: Buchheim Zählstelle: 6427 9201	3.600	338 (9,4%)	
8.748	3.582	B 257	RP	Von: L 85 Nach: K 28 Zählstelle: 5507 7050	6.900	338 (4,9%)	
8.749	3.582	B 6	SN	Von: B 6/K 8409 Nach: B 6/S 143 Zählstelle: 4854 1102	5.200	338 (6,5%)	
8.750	3.582	B 107	BB	Von: Ziesar, L 93 Nach: Landesgrenze ST Zählstelle: 3739 2070	2.600	338 (13,0%)	
8.751	3.583	B 40	HE	Von: Hochheim L3028 Nach: Wicker L3017 Zählstelle: 5916 0511	9.100	337 (3,7%)	
8.752	3.583	B 63	NW	Von: K 5 Nach: L 671/K 5 Zählstelle: 4212 2200	9.900	337 (3,4%)	
8.753	3.583	B 94	TH	Von: L 1087 Nach: K 3040 W Zählstelle: 5337 4472	5.100	337 (6,6%)	WB 02KK
8.754	3.583	B 51	RP	Von: K 128 Staustufe Serrig Nach: L 133 Bahnhof Taben Zählstelle: 6405 0060	3.400	337 (9,9%)	
8.755	3.583	B 303	BY	Von: KRZ KR. KU 9/KU 24 Nach: Emd. ST 2195 (N STADTSTEINACH) Zählstelle: 5834 9137	3.300	337 (10,2%)	VB 02KK

Nr	Rang	Straße	BL	Infos	DTV	SV (SV%)	BVWP
8.756	3.584	B 42	RP	Von: Koblenz Abf. Süd Nach: Wellmich Zählstelle: 5711 0016	5.800	336 (5,8%)	
8.757	3.584	B 500	BW	Von: B34/B500 Waldshut-Viehmarkt Nach: B500/K6563 Gaiß Zählstelle: 8315 1106	5.800	336 (5,8%)	
8.758	3.584	B 520	HE	Von: K 24 Nach: L 3220 Zählstelle: 4721 0627	5.800	336 (5,8%)	
8.759	3.584	B 185	ST	Von: OE Aschersleben Nach: L 229 Ermsleben Zählstelle: 4234 4384	5.700	336 (5,9%)	
8.760	3.584	B 208	SH	Von: K 58 Nach: L 92 Zählstelle: 2229 0209	4.100	336 (8,2%)	
8.761	3.584	B 412	RP	Von: B 258 westl. Döttingen Nach: L 10 Zählstelle: 5608 0110	4.100	336 (8,2%)	
8.762	3.584	B 48	RP	Von: L 493 Nach: L 508 Zählstelle: 6814 0109	7.000	336 (4,8%)	VB 02KK
8.763	3.584	B 258	NW	Von: L214 Nach: B399 nördl. Imgenbroich Zählstelle: 5403 1208	7.000	336 (4,8%)	VB 02KK
8.764	3.584	B 281	TH	Von: L 2382 Nach: K 1530 U Zählstelle: 5333 0032	7.000	336 (4,8%)	VB 02KK
8.765	3.584	B 327	RP	Von: L 194 Trier Nach: L 194 Koblenz Zählstelle: 6009 0082	4.200	336 (8,0%)	
8.766	3.584	B 246	ST	Von: B 246a Wanzleben Nach: B 180 Wanzleben Zählstelle: 3934 5258	4.000	336 (8,4%)	WB* 02KK
8.767	3.584	B 110	MV	Von: Knoten L 18 Tessin Nach: Knoten L 232 Zählstelle: 1941 0077	3.500	336 (9,6%)	
8.768	3.584	B 303	BY	Von: B173 Oberrodach Nach: BA-Grenze Zählstelle: 5734 9251	3.500	336 (9,6%)	
8.769	3.584	B 59	NW	Von: K 19 Nach: AS MG-Odenkirchen (A 44) Zählstelle: 4804 2204	6.000	336 (5,6%)	
8.770	3.584	B 48	RP	Von: L 403 Nach: B 420 Abzw. Alsenz Zählstelle: 6212 0092	5.500	336 (6,1%)	
8.771	3.584	B 82	NI	Von: L625 Nach: K27 Ingeleben Zählstelle: 3830 0430	5.500	336 (6,1%)	
8.772	3.584	B 516	NW	Von: K8 Nach: L745 Zählstelle: 4413 1413	5.500	336 (6,1%)	

Nr	Rang	Straße	BL	Infos	DTV	SV (SV%)	BVWP
8.773	3.585	B 453	HE	Von: Runzhausen Nach: Amelose Zählstelle: 5117 0116	6.200	335 (5,4%)	
8.774	3.585	B 168	BB	Von: Müncheberg Nach: L 34 Zählstelle: 3450 3693	5.400	335 (6,2%)	
8.775	3.586	B 2	TH	Von: L 1090/L 2356 Nach: K 3060 W Zählstelle: 5436 0001	3.800	334 (8,8%)	
8.776	3.586	B 431	SH	Von: L 119 Nach: B 495 nördl. Glückstadt Zählstelle: 2122 0409	3.800	334 (8,8%)	
8.777	3.586	B 115	BB	Von: Tschernitz, B 156 Nach: Döbern, L 482 Zählstelle: 4353 2012	4.400	334 (7,6%)	VB 02KK
8.778	3.586	B 239	NW	Von: L 946, Fürstenau Nach: K 67, Löwendorf Zählstelle: 4121 1300	4.400	334 (7,6%)	
8.779	3.586	B 258	RP	Von: K 18 Nach: K 2 Zählstelle: 5607 0062	4.400	334 (7,6%)	
8.780	3.586	A 44	NW	Von: AD Dreieck Holz (A 46) Nach: AS MG-Odenkirchen (13) Zählstelle: 4804 2107	4.700	334 (7,1%)	
8.781	3.586	B 88	TH	Von: Amtsgrenze Suhl/Gera Nach: Gehren Zählstelle: 5332 0001	4.700	334 (7,1%)	VB 02KK
8.782	3.586	B 410	RP	Von: L 46 Nach: L 71 Zählstelle: 5707 0105	4.700	334 (7,1%)	
8.783	3.586	B 85	TH	Von: L 1098 Nach: L 2381 Zählstelle: 5434 0103	2.900	334 (11,5%)	
8.784	3.587	B 308	BY	Von: OA 1, Huendle Nach: OA Immenstadt-Bühl Zählstelle: 8426 9156	10.100	333 (3,3%)	WB* 02KK
8.785	3.587	B 8	BY	Von: Regensburg (B 8 / R 27 in Hemau) Nach: Nbg. (B 8 / St 2394 a. Ri Laaber) Zählstelle: 6937 9108	4.900	333 (6,8%)	
8.786	3.587	B 49	RP	Von: B 421 OD Kinderbeuern Nach: K 135 OD Bengel Zählstelle: 5908 0021	4.900	333 (6,8%)	
8.787	3.587	B 53	RP	Von: L 148 Ri. Trittenheim Nach: K 48 Ri. Neunagen Zählstelle: 6107 0082	4.900	333 (6,8%)	
8.788	3.587	B 256	RP	Von: Landesgrenze NRW Nach: L 267 Zählstelle: 5211 0066	4.900	333 (6,8%)	WB 02KK
8.789	3.587	B 417	HE	Von: Wiesbaden, Zufahrt Siedlung Platte Nach: Kreuzung B 275 Zählstelle: 5815 0465	11.900	333 (2,8%)	

Nr	Rang	Straße	BL	Infos	DTV	SV (SV%)	BVWP
8.790	3.587	B 12	BY	Von: B 18 Nach: AS Weißensberg (A96) Zählstelle: 8424 9106	6.800	333 (4,9%)	
8.791	3.587	B 246a	ST	Von: B 71 b. Welsleben Nach: K 1224 Zählstelle: 3935 5406	3.400	333 (9,8%)	
8.792	3.587	B 501	SH	Von: K 59 Nach: K 46 Zählstelle: 1831 1122	9.000	333 (3,7%)	WB 02KK
8.793	3.587	B 1	NW	Von: L 881 Nach: K 35 Zählstelle: 4412 2204	7.400	333 (4,5%)	
8.794	3.587	B 255	HE	Von: Abzw. B 3 Nach: Marburg Zählstelle: 5218 6604	7.400	333 (4,5%)	VB 02KK
8.795	3.587	B 202	SH	Von: B 5 Bütteleck Nach: L 156 Zählstelle: 1620 0201	6.400	333 (5,2%)	
8.796	3.587	B 248	ST	Von: B 248 / 2. L 11 / Rohrberg Nach: B 248 / L 8 / Kreisverkehr Zählstelle: 3232 6048	5.200	333 (6,4%)	
8.797	3.587	B 455	HE	Von: AS Wiesbaden/Niedernhausen (A 3) Nach: Bremthal L3028 Zählstelle: 5816 0515	9.500	333 (3,5%)	
8.798	3.588	B 502	SH	Von: AS K 52 Nach: AS K 24 Zählstelle: 1627 0305	15.100	332 (2,2%)	
8.799	3.588	B 251	HE	Von: L 3214 Nach: B 450 Zählstelle: 4621 0209	4.100	332 (8,1%)	
8.800	3.588	B 56	NW	Von: B266 Nach: K67 Zählstelle: 5307 2204	8.300	332 (4,0%)	
8.801	3.588	B 23	BY	Von: Emd. B2, Farchanter Gabel Nach: OE Burgrain W Zählstelle: 8432 9161	7.900	332 (4,2%)	
8.802	3.588	B 176	SN	Von: B 176/S 71 Nach: B 176/S 61 Zählstelle: 4840 1102	4.200	332 (7,9%)	
8.803	3.588	B 156	SN	Von: B 156/S 109 Niedergurig Nach: B 156/S 107 Zählstelle: 4752 1105	6.500	332 (5,1%)	VB 02KK
8.804	3.588	B 510	NW	Von: L 478 Nach: L 287 Zählstelle: 4504 2206	6.500	332 (5,1%)	
8.805	3.589	B 423	SL	Von: B423, Bundesgrenze Frankreich Nach: B423/L105, Habkirchen Zählstelle: 6808 0418	4.800	331 (6,9%)	
8.806	3.589	B 477	NW	Von: Zingsheim Nach: Engelgau Zählstelle: 5405 1212	4.600	331 (7,2%)	

Nr	Rang	Straße	BL	Infos	DTV	SV (SV%)	BVWP
8.807	3.589	B 19	BW	Von: B 19 / K 2663 bei Bröckingen Nach: B 19 / B 298 Gaildorf Zählstelle: 7024 1102	3.800	331 (8,7%)	VB 02KK
8.808	3.589	B 276	BY	Von: Frammersbach Nach: Bauamtsgrenze Zählstelle: 5922 9250	3.800	331 (8,7%)	
8.809	3.589	B 410	RP	Von: L 10 Gerolstein Nach: K 172 Zählstelle: 5705 0074	3.800	331 (8,7%)	WB 02KK
8.810	3.589	B 209	NI	Von: B 209/B 215 Nach: B 209 Krs Grenze Zählstelle: 3221 0443	1.900	331 (17,4%)	
8.811	3.590	B 94	TH	Von: K 2050 X Nach: L 1086 Zählstelle: 5339 0023	5.600	330 (5,9%)	
8.812	3.590	B 167	BB	Von: Seelow, B 1 Nach: L 334 Zählstelle: 3452 2001	5.600	330 (5,9%)	VB 02KK
8.813	3.590	B 1	ST	Von: B 1 / K 1146 Nach: B 1 / 1. L 25 Erxleben Zählstelle: 3733 3825	2.800	330 (11,8%)	
8.814	3.590	B 258	RP	Von: L 93 Nach: L 94 Zählstelle: 5607 0064	5.900	330 (5,6%)	
8.815	3.590	B 7	NW	Von: B63 Nach: L732 Zählstelle: 4513 2400	6.000	330 (5,5%)	
8.816	3.590	B 107	ST	Von: NK 048 Nach: L 131 Oranienbaum Zählstelle: 4240 2055	5.500	330 (6,0%)	VB 02KK
8.817	3.590	B 257	RP	Von: L78 Kalenborn-Altenahr Nach: Zählstelle: 5408 0053	9.700	330 (3,4%)	WB 02KK
8.818	3.590	B 516	NW	Von: L857 Nach: L856 Zählstelle: 4415 1235	3.400	330 (9,7%)	
8.819	3.590	B 300	BY	Von: PAF 31 Nach: B 16 Zählstelle: 7335 9101	3.200	330 (10,3%)	
8.820	3.591	B 65	NW	Von: KP B 65 / K 60 (Lübbecke) Nach: KP B 65 / OE Lübbecke Zählstelle: 3617 2221	8.900	329 (3,7%)	WB 02KK
8.821	3.591	B 104	MV	Von: OA Schwerin Nach: Emd. L 101-Sternberg Zählstelle: 2334 0111	8.900	329 (3,7%)	WB 02KK
8.822	3.591	B 251	HE	Von: AS Zierenberg (67) Nach: OA Ehlen, L 3220 Zählstelle: 4621 0212	8.900	329 (3,7%)	WB 02KK
8.823	3.591	B 300	BY	Von: Babenhausen Emd. MN 8 Nach: Krumbach Emd. GZ7 Zählstelle: 7728 9153	3.700	329 (8,9%)	WB 02KK

Nr	Rang	Straße	BL	Infos	DTV	SV (SV%)	BVWP
8.824	3.591	B 38	RP	Von: K 15 Nach: L 510 Zählstelle: 6814 0068	7.000	329 (4,7%)	WB 02KK
8.825	3.591	B 188	ST	Von: L 24 Oebisfelde Nach: SBA-Gr. Stendal Zählstelle: 3532 5328	3.500	329 (9,4%)	VB 02KK
8.826	3.591	B 188	ST	Von: SBA Gr. Magdeburg Nach: L 20 Miesterhorst Zählstelle: 3532 6028	3.500	329 (9,4%)	VB 02KK
8.827	3.591	B 208	MV	Von: Abzweig L31 Nach: AS Wismar-Mitte (A 20) Zählstelle: 2134 0096	5.300	329 (6,2%)	
8.828	3.591	B 254	HE	Von: L 3263 Nach: OA Ziegenhain Zählstelle: 5121 0725	5.300	329 (6,2%)	
8.829	3.591	B 37	HE	Von: L 3105 Nach: Landesgrenze Zählstelle: 6519 0209	7.300	329 (4,5%)	WB* 02KK
8.830	3.591	B 4	NI	Von: Braunlage Nach: Abzweig L 600 Zählstelle: 4229 0007	4.500	329 (7,3%)	
8.831	3.592	B 27	BY	Von: L 2431 / Unterleichtersbach Nach: L 2289 / Bad Brueckenau Zählstelle: 5724 9200	4.900	328 (6,7%)	
8.832	3.592	B 510	NW	Von: B 9 Nach: L 478 Zählstelle: 4504 1207	4.900	328 (6,7%)	
8.833	3.592	B 455	HE	Von: Eppstein (O) Nach: L3011 Fischbach L3016 Zählstelle: 5816 0505	16.400	328 (2,0%)	
8.834	3.592	B 19	BW	Von: Abz. L 1045 von B 19 Künzelsau Nach: Beginn L 515 an B 19 Stachenhausen Zählstelle: 6624 1100	4.000	328 (8,2%)	
8.835	3.592	B 172	SN	Von: B 172/S 169 Nach: B 172/S 168 Dresden Zählstelle: 5049 1101	9.100	328 (3,6%)	
8.836	3.592	B 94	SN	Von: B 94/B 173 Reichenbach Nach: B 94 Zählstelle: 5339 1104	5.200	328 (6,3%)	
8.837	3.592	B 289	BY	Von: Emd. St2176 (Weissdorf) Nach: AS St2177 Zählstelle: 5737 9106	4.200	328 (7,8%)	WB 02KK
8.838	3.592	B 194	MV	Von: Krzgg, DM 8 Nach: Krzgg, L 26 Zählstelle: 1944 0137	2.600	328 (12,6%)	
8.839	3.592	B 276	HE	Von: Krzgg. L 2905 Nach: Bieber, Emd. K 889 Zählstelle: 5822 0451	2.600	328 (12,6%)	
8.840	3.592	B 107	ST	Von: AS Köselitz (A 9) Nach: Landesgrenze Brandenburg Zählstelle: 4040 3899	1.800	328 (18,2%)	

Nr	Rang	Straße	BL	Infos	DTV	SV (SV%)	BVWP
8.841	3.593	B 86	TH	Von: B 85 Sachsenburg Nach: L 2088 Zählstelle: 4732 0010	4.300	327 (7,6%)	
8.842	3.593	B 478	NW	Von: NL Grenze Nach: Benroth Zählstelle: 5111 2201	7.100	327 (4,6%)	
8.843	3.594	B 520	HE	Von: L 3220 Nach: L 3218 Zählstelle: 4722 0681	10.200	326 (3,2%)	
8.844	3.594	B 8	HE	Von: Emd. L 3449 Niederselters Nach: Emd. L 3030 Zählstelle: 5615 0207	9.600	326 (3,4%)	VB 02KK
8.845	3.594	B 54	NW	Von: BA Grenze Nach: L 539 Zählstelle: 4912 1250	3.400	326 (9,6%)	
8.846	3.594	B 71	ST	Von: B 71 / B 246a Nach: AS Magdeburg-Reform (A 14) Zählstelle: 3935 5030	3.400	326 (9,6%)	
8.847	3.594	B 48	RP	Von: Kreisel L 490 Annweiler, Schwimmbad Nach: B 10 Annweiler Zählstelle: 6713 0040	6.400	326 (5,1%)	
8.848	3.594	B 52	RP	Von: B 407 Höfchen Nach: L 147 Abf. Gusenburg Zählstelle: 6307 0067	6.400	326 (5,1%)	
8.849	3.594	B 19	BW	Von: Abz. L 2251 von B 19 bei Igersh Nach: Emd. K 2805 in die B 19 bei Bernsfel Zählstelle: 6425 1100	3.200	326 (10,2%)	
8.850	3.594	B 456	HE	Von: Emd. K 412 / K423 Nach: Emd. K 411 Weilburg Zählstelle: 5515 6403	8.800	326 (3,7%)	VB 02KK
8.851	3.595	B 8	BY	Von: Regensburg (B 8/ St 2234 westl. Parsberg) Nach: Nmkt. (B 8 / R 27 in Hemau) Zählstelle: 6836 9174	2.500	325 (13,0%)	
8.852	3.595	B 85	ST	Von: L 234 / Kelbra Nach: B 80 Zählstelle: 4532 1045	5.700	325 (5,7%)	
8.853	3.595	B 11	BY	Von: Zwiesel Ost (St2132) Nach: Zwiesel Nord (REG 10) Zählstelle: 6945 9102	5.800	325 (5,6%)	
8.854	3.595	B 410	RP	Von: K 119 Nach: L 16 Zählstelle: 5804 0067	5.600	325 (5,8%)	
8.855	3.595	B 298	BW	Von: B298/K3254 Spraitbach Kirche Nach: B298/L1150 Wildgarten Zählstelle: 7024 1103	2.900	325 (11,2%)	
8.856	3.595	B 167	BB	Von: Herzberg, L 19 Nach: Alt Ruppin, L 192 Zählstelle: 3043 2010	5.900	325 (5,5%)	VB 02KK
8.857	3.596	B 110	MV	Von: Zecheriner Brücke (OVP 46) Nach: Abzw, L 265 Zählstelle: 2149 1738	6.900	324 (4,7%)	

Nr	Rang	Straße	BL	Infos	DTV	SV (SV%)	BVWP
8.858	3.596	B 257	RP	Von: L 73 Nach: K 22 Zählstelle: 5507 0049	6.900	324 (4,7%)	
8.859	3.596	B 228	NW	Von: L 357 Nach: L 403 Zählstelle: 4708 2209	4.700	324 (6,9%)	
8.860	3.596	B 8	BY	Von: N KAHL in Ri Kahl N Nach: KAHL in Ri Landesgrenze Zählstelle: 5920 9205	8.100	324 (4,0%)	
8.861	3.596	B 174	SN	Von: B 174/S 219 Nach: B 174/S 221 Zählstelle: 5344 4202	7.200	324 (4,5%)	
8.862	3.596	B 423	SL	Von: B423/L231, Erfweiler-Ehlingen Nach: B423/L237, Aßweiler Zählstelle: 6709 0420	7.200	324 (4,5%)	
8.863	3.596	B 87	TH	Von: K 20 R Nach: L 1114 Zählstelle: 5232 0002	5.400	324 (6,0%)	
8.864	3.596	B 109	BB	Von: L 21 Nach: Haßleben, L 24 Zählstelle: 2748 2001	3.600	324 (9,0%)	
8.865	3.596	B 90	TH	Von: L 1091 Nach: AS Lobenstein (A 9) Zählstelle: 5536 0002	2.400	324 (13,5%)	VB 02KK
8.866	3.596	B 3	HE	Von: Bickenbach Nach: L 3103 Zählstelle: 6217 0516	7.900	324 (4,1%)	
8.867	3.596	B 99	SN	Von: B 99/S 128 Nach: B 99/S 111 Zählstelle: 4955 1102	7.900	324 (4,1%)	
8.868	3.597	B 225	NW	Von: AS Recklinghausen-Herten (A43) Nach: Zählstelle: 4309 2173	15.400	323 (2,1%)	
8.869	3.597	B 176	ST	Von: B 180 Freyburg-Süd Nach: L 209 / L 212 / Laucha Zählstelle: 4736 3082	6.600	323 (4,9%)	
8.870	3.597	B 251	HE	Von: OU Korbach, Sachsenhausen Nach: B 485 Freienhagen Zählstelle: 4720 0402	3.300	323 (9,8%)	WB 02KK
8.871	3.597	B 103	MV	Von: Karow B192 Nach: Amtsgrenze/K 35 Zählstelle: 2439 0255	2.200	323 (14,7%)	
8.872	3.597	B 268	RP	Von: L 139 Krettnach Nach: L 139 Franzenheim Zählstelle: 6305 0099	5.300	323 (6,1%)	
8.873	3.597	B 426	HE	Von: L 3477 Nach: B 38 Zählstelle: 6118 0545	5.300	323 (6,1%)	
8.874	3.597	B 246	BB	Von: Bestensee, B 179 Nach: Gallun, L 745 Zählstelle: 3747 2020	3.800	323 (8,5%)	

Nr	Rang	Straße	BL	Infos	DTV	SV (SV%)	BVWP
8.875	3.597	B 246a	ST	Von: L 102 Nach: L 24 Seehausen Zählstelle: 3934 5412	3.800	323 (8,5%)	
8.876	3.597	B 266	NW	Von: L166 Nach: L106 Zählstelle: 5304 5211	3.800	323 (8,5%)	VB 02KK
8.877	3.597	B 19	BW	Von: B19/L1075 KV Abtsgmünd Nach: B19/L1158 Untergröningen Zählstelle: 7025 1101	2.500	323 (12,9%)	
8.878	3.598	B 9	NW	Von: AS Osterath (A 44) Nach: K 6 Zählstelle: 4705 2210	10.400	322 (3,1%)	WB 02KK
8.879	3.598	B 451	HE	Von: OD Großalmerode Nach: Abzweig L 3238 Zählstelle: 4724 0263	5.200	322 (6,2%)	
8.880	3.598	B 202	SH	Von: Erfde Nach: Christiansholm Zählstelle: 1622 0631	4.600	322 (7,0%)	
8.881	3.598	B 255	HE	Von: Knoten L 3047 Nach: Emd. L 3050 Weidenhausen Zählstelle: 5217 0110	4.600	322 (7,0%)	
8.882	3.598	B 450	HE	Von: L 3220 Nach: L 3215 Zählstelle: 4721 0202	4.600	322 (7,0%)	
8.883	3.598	B 1	NW	Von: L 442 Nach: L 78 Zählstelle: 4507 2206	16.100	322 (2,0%)	
8.884	3.598	B 487	HE	Von: L 3227 Nach: L 3439 Zählstelle: 4824 0713	3.500	322 (9,2%)	
8.885	3.598	B 3	BW	Von: B 3 / L 3110 Hemsbach Nach: B 3 / K 4129 Laudenbach Zählstelle: 6417 1100	11.500	322 (2,8%)	
8.886	3.598	B 158	BB	Von: Altgietzen, L 28 Nach: Bad Freienwalde, B 167 Zählstelle: 3150 3638	11.500	322 (2,8%)	VB 02KK
8.887	3.598	B 486	HE	Von: L 3040 Nach: AS Rüsselsheim-Ost (A 67) Zählstelle: 6016 0124	11.100	322 (2,9%)	
8.888	3.598	B 5	BB	Von: Petershagen, L 37 Nach: Arensdorf Zählstelle: 3552 2002	3.700	322 (8,7%)	
8.889	3.598	B 96	BB	Von: AS Großräschen, A 13 Nach: Finsterwalde, L 60n, Schacksdorf Zählstelle: 4349 3620	3.700	322 (8,7%)	WB 02KK
8.890	3.598	B 246a	ST	Von: K 1224 Nach: B 81 b. Altenweddingen Zählstelle: 3935 5407	3.700	322 (8,7%)	
8.891	3.598	B 14	BW	Von: B14/L415 Oberndorf am Neckar Nach: B14/L409 Sulz am Neckar Zählstelle: 7617 1100	6.700	322 (4,8%)	

Nr	Rang	Straße	BL	Infos	DTV	SV (SV%)	BVWP
8.892	3.598	B 488	HE	Von: Ober-Hörgern Nach: Lich Zählstelle: 5518 0751	6.700	322 (4,8%)	
8.893	3.599	B 105	MV	Von: Abzw, L 012 Nach: Abzw, L 101 Gägelow Zählstelle: 2134 0095	5.100	321 (6,3%)	
8.894	3.599	B 221	NW	Von: K 23 Nach: L 367 Zählstelle: 4803 2203	6.300	321 (5,1%)	VB 02KK
8.895	3.599	B 99	SN	Von: B 99/K 8636 Nach: B 99/K 8631 Zählstelle: 5055 1101	7.300	321 (4,4%)	
8.896	3.599	B 45	BW	Von: B37/B45 Eberbach, Stoesswerke Nach: B45 Landesgrenze Hessen Zählstelle: 6519 1102	4.400	321 (7,3%)	
8.897	3.600	B 321	MV	Von: OA Parchim Nach: Marnitz L 08 Zählstelle: 2637 0183	3.600	320 (8,9%)	
8.898	3.600	B 327	RP	Von: L 195 Nach: L 194 Zählstelle: 6009 0083	3.600	320 (8,9%)	
8.899	3.600	B 308	BY	Von: OE Sonthofen-Binswangen Nach: OA 28 Zählstelle: 8428 9162	9.700	320 (3,3%)	
8.900	3.600	B 27	NI	Von: Emd. L566 Nach: Knoten B524 Zählstelle: 4525 0419	4.000	320 (8,0%)	
8.901	3.600	B 460	HE	Von: L 3260 Nach: B 45 Zählstelle: 6319 6205	4.000	320 (8,0%)	
8.902	3.600	B 15	BY	Von: B 22 westl. Altstadt/WN Nach: B 15 OM Altstadt/WN Zählstelle: 6238 9103	6.800	320 (4,7%)	
8.903	3.600	B 87	ST	Von: L 210 Eckartsberga Nach: Landesgrenze Thüringen Zählstelle: 4835 3042	7.100	320 (4,5%)	WB 02KK
8.904	3.600	B 176	TH	Von: L 1027 Nach: L 2127 Zählstelle: 4830 0020	4.500	320 (7,1%)	
8.905	3.601	B 521e	HE	Von: Emd. B521/ L3008 bei Niederdorfelde Nach: Krzg. B521/ L3205 bei Niederdorfelden Zählstelle: 5718 1376	10.300	319 (3,1%)	
8.906	3.601	B 104	MV	Von: OA Woldegk Nach: OE Strasburg Zählstelle: 2547 1719	3.100	319 (10,3%)	WB 02KK
8.907	3.601	B 64	NI	Von: Landesgrenze Nach: B 64 / L 583 Lobach Zählstelle: 4122 3339	7.600	319 (4,2%)	WB 02KK
8.908	3.601	B 407	SL	Von: AS Perl-Borg (A 8) Nach: B406/B407/L170, Borg Zählstelle: 6504 0399	5.700	319 (5,6%)	

Nr	Rang	Straße	BL	Infos	DTV	SV (SV%)	BVWP
8.909	3.601	B 424	RP	Von: L 465 Nach: L 478 Zählstelle: 6710 0101	5.600	319 (5,7%)	
8.910	3.601	B 248	NI	Von: Abzweig B 6 Nach: Ortsmitte Lutter Zählstelle: 3927 0450	2.800	319 (11,4%)	
8.911	3.601	B 202	SH	Von: K 45 Nach: AS Oldenburg i.H.-Süd (A 1) Zählstelle: 1731 0502	5.500	319 (5,8%)	
8.912	3.601	B 258	RP	Von: L 93 Nach: K 20 Zählstelle: 5607 0065	5.500	319 (5,8%)	WB 02KK
8.913	3.601	B 270	RP	Von: B 41 Fischbach Nach: K 40 Zählstelle: 6210 0075	5.400	319 (5,9%)	
8.914	3.601	B 440	NI	Von: Visselhövede Nach: Wittorf Zählstelle: 3023 0471	4.900	319 (6,5%)	
8.915	3.602	B 80	ST	Von: B 80 / A 38, AS NK 024 Nach: B 80 / L 231 / Bennungen Zählstelle: 4532 1251	4.300	318 (7,4%)	
8.916	3.602	B 85	TH	Von: B 86 Sachsenburg Nach: L 1221/L 2287 Zählstelle: 4733 0111	4.300	318 (7,4%)	WB 24KK
8.917	3.602	B 257	RP	Von: L 70 Nach: B 410 Kelberg Zählstelle: 5707 0043	4.300	318 (7,4%)	
8.918	3.602	B 56	NW	Von: AS Beuel-Ost (A 59) Nach: Sankt Augustin Zählstelle: 5208 2206	26.500	318 (1,2%)	
8.919	3.602	B 244	ST	Von: L 86 OE Wernigerode Nach: Übergang auf B 244n Zählstelle: 4130 4088	5.300	318 (6,0%)	WB* 02KK
8.920	3.602	B 422	RP	Von: K 20 Nach: L 175 Zählstelle: 6209 0125	5.300	318 (6,0%)	
8.921	3.603	B 4	NI	Von: Abzweig K 68 Nach: Braunlage Zählstelle: 4229 0480	4.600	317 (6,9%)	
8.922	3.603	B 483	NW	Von: Herweg Nach: Hückeswagen Zählstelle: 4810 1202	6.900	317 (4,6%)	
8.923	3.603	B 2	BY	Von: OE Hof Nach: Überführung A72 Zählstelle: 5637 9103	6.100	317 (5,2%)	VB 02KK
8.924	3.603	B 506	NW	Von: Lamsfuß Nach: Wipperfürth Zählstelle: 4810 1216	6.100	317 (5,2%)	
8.925	3.603	B 54	NW	Von: B 237 Nach: L 892 Zählstelle: 4811 2253	5.200	317 (6,1%)	

Nr	Rang	Straße	BL	Infos	DTV	SV (SV%)	BVWP
8.926	3.603	B 295	BW	Von: B 295/L1136 bei Leonberg Nach: B295/L1177 Ditzingen Zählstelle: 7120 1103	9.600	317 (3,3%)	
8.927	3.603	B 477	NW	Von: Mechernich Nach: Breitenbenden Zählstelle: 5406 1201	8.800	317 (3,6%)	
8.928	3.603	B 4	NI	Von: Abzweig L 600 Nach: Abzweig L 601 Zählstelle: 4229 0406	4.800	317 (6,6%)	
8.929	3.603	B 241	NI	Von: B497 OD Schönhagen Nach: L551 OD Lauenförde Zählstelle: 4322 0488	2.200	317 (14,4%)	
8.930	3.604	B 109	BB	Von: Prenzlau, B 198 Nach: Landesgrenze MV Zählstelle: 2649 2001	3.400	316 (9,3%)	WB 02KK
8.931	3.604	B 180	SN	Von: B 174/B 180 b. Gornau Nach: B 180/K 8174/S 232 Zählstelle: 5244 1104	3.400	316 (9,3%)	
8.932	3.604	B 457	HE	Von: Emd. B 521 Nach: Bleichenbach Zählstelle: 5620 0612	6.200	316 (5,1%)	
8.933	3.604	B 289	BY	Von: AS St2177 Nach: OA Rehau Zählstelle: 5738 9254	5.100	316 (6,2%)	
8.934	3.604	B 281a	TH	Von: B 4/B 281 A Nach: B 281 A/K 260 Q Zählstelle: 5531 0007	3.100	316 (10,2%)	
8.935	3.604	B 175	SN	Von: B 175/K 6713 Nach: B 175/K 9314 Zählstelle: 5240 1103	7.700	316 (4,1%)	
8.936	3.605	B 32	BW	Von: B 32 östl. OD-Grenze Burladingen Nach: B32/L448 Neufra Zählstelle: 7720 1101	5.000	315 (6,3%)	WB 02KK
8.937	3.605	B 419	RP	Von: L 135 Nittel Nach: Wellen Zählstelle: 6304 0142	5.000	315 (6,3%)	
8.938	3.605	B 188	ST	Von: L 20 Miesterhorst Nach: L 26 Zählstelle: 3533 6027	4.200	315 (7,5%)	VB 02KK
8.939	3.605	B 244	NI	Von: L623 Nach: K24 Zählstelle: 3931 0455	3.500	315 (9,0%)	
8.940	3.605	B 270	RP	Von: B 420 Lauterbach Nach: K 39 Zählstelle: 6311 0111	3.000	315 (10,5%)	
8.941	3.605	B 115	BB	Von: Petkus, L 70 Nach: Jüterbog, B 101 Zählstelle: 4044 2020	2.100	315 (15,0%)	
8.942	3.605	B 278	HE	Von: Landesgrenze Bayern Nach: AS B 284 (Wüstensachsen) Zählstelle: 5525 0304	1.800	315 (17,5%)	

Nr	Rang	Straße	BL	Infos	DTV	SV (SV%)	BVWP
8.943	3.605	B 54	HE	Von: Landesgrenze Rheinland-Pfalz Nach: OE Rückershausen Zählstelle: 5714 0250	4.700	315 (6,7%)	
8.944	3.605	B 1	NI	Von: L626 Nach: B244 Helmstedt Zählstelle: 3731 0407	6.700	315 (4,7%)	
8.945	3.605	B 7	NW	Von: L 704 Nach: K 1 Zählstelle: 4611 2200	6.700	315 (4,7%)	
8.946	3.605	B 167	BB	Von: Wriezen, L 33 Nach: Bad Freienwalde, B 158 Zählstelle: 3250 2010	6.700	315 (4,7%)	VB 02KK
8.947	3.605	B 7	SN	Von: B 7/B 95 Nach: B 7/S 242 Zählstelle: 4941 1103	2.200	315 (14,3%)	
8.948	3.605	B 257	RP	Von: L 10 Nach: K 18 Zählstelle: 5607 0048	8.500	315 (3,7%)	
8.949	3.606	B 308	BY	Von: LI 4, Simmerberg Nach: St 2004, Oberreute Zählstelle: 8425 9154	7.300	314 (4,3%)	
8.950	3.606	B 275	HE	Von: Emd. L 3184 Nach: Emd. B 276 Zählstelle: 5521 0106	4.300	314 (7,3%)	
8.951	3.606	B 26	BY	Von: B 303 Nach: L 2426 Zählstelle: 5928 9100	5.700	314 (5,5%)	
8.952	3.606	B 275	HE	Von: Emd. L 3031 (Reichenbach) Nach: Landesgrenze (Riedelbach) Zählstelle: 5716 0400	5.700	314 (5,5%)	
8.953	3.606	B 34	BW	Von: B34/L162 (Rich. Küssaberg) Nach: B34/K6570 Erzingen Zählstelle: 8316 1100	5.500	314 (5,7%)	
8.954	3.606	B 54	HE	Von: Emd. L 3373 (Michelbach) Nach: OE Hausen über Aar Zählstelle: 5714 0255	5.500	314 (5,7%)	
8.955	3.606	B 229	NW	Von: K 12 Nach: L 697 Zählstelle: 4713 1200	5.500	314 (5,7%)	
8.956	3.607	B 83	HE	Von: OD Trendelburg/L763 Nach: OD Deisel/K71 Zählstelle: 4422 0264	5.800	313 (5,4%)	WB 02KK
8.957	3.607	B 85	BY	Von: SULZBACH-ROSENBERG NW Nach: SULZBACH-ROSENBRG (Edelsfeld) Zählstelle: 6436 9101	5.400	313 (5,8%)	
8.958	3.607	B 445	NI	Von: K 616 (Kalefeld) Nach: AS A7/B445 Echte Zählstelle: 4226 0969	5.400	313 (5,8%)	
8.959	3.607	B 176	ST	Von: L 207 b. Freyburg Nach: B 180 Freyburg-Süd Zählstelle: 4736 3255	3.100	313 (10,1%)	

Nr	Rang	Straße	BL	Infos	DTV	SV (SV%)	BVWP
8.960	3.607	B 444	NI	Von: B 444/K 127 Celle Nach: LK Peine Zählstelle: 3527 0493	3.100	313 (10,1%)	
8.961	3.607	B 43	HE	Von: AS Hanau-Nord (A 66) Nach: Emd. L 3195, Bruchköbel Zählstelle: 5819 0325	9.200	313 (3,4%)	
8.962	3.607	B 3	BW	Von: B3/L137/K6351 Efringen-Kirchen Nach: B3/L134 Schliengen Zählstelle: 8211 1101	6.800	313 (4,6%)	
8.963	3.607	B 84	TH	Von: L 1031 Bad Langensalza Nach: L 1027 Bad Langensalza Zählstelle: 4830 0134	3.400	313 (9,2%)	
8.964	3.607	B 516	NW	Von: L745 Nach: B229 Zählstelle: 4414 1216	5.300	313 (5,9%)	
8.965	3.607	B 8	RP	Von: K 151 Nach: K 35 Zählstelle: 5311 0008	5.900	313 (5,3%)	
8.966	3.607	B 1	BE	Von: Landesgrenze Nach: Chausseestraße Zählstelle: 3544 0010	12.500	313 (2,5%)	
8.967	3.608	B 275	HE	Von: Emd. L 3026 Esch Nach: Emd. L 3026 Idstein Zählstelle: 5715 0375	8.000	312 (3,9%)	WB 02KK
8.968	3.608	B 22	BY	Von: NEW 7 bei Wendersreuth Nach: A 93 AS Neustadt / WN Zählstelle: 6238 9105	4.800	312 (6,5%)	
8.969	3.608	B 309	BY	Von: OE Durach (OD-V) Nach: OA 11, Bodelsberg Zählstelle: 8328 9169	4.800	312 (6,5%)	
8.970	3.608	B 471	BY	Von: AS L2053(München-Lustheim) Nach: AS B13(München-Hochbrück) Zählstelle: 7735 9111	4.800	312 (6,5%)	
8.971	3.608	B 182	SN	Von: B 182/S 16 Belgern Nach: B 182/S 17 Strehla Zählstelle: 4343 1100	2.400	312 (13,0%)	WB 02KK
8.972	3.608	B 519	HE	Von: Flörsheim L3006 Nach: Weilbach B40 Zählstelle: 5916 0515	8.200	312 (3,8%)	VB 02KK
8.973	3.608	B 455	HE	Von: Grund-Schwalheim Nach: Emd. K 195 Zählstelle: 5519 0672	7.600	312 (4,1%)	
8.974	3.608	B 294	BW	Von: B294/462 Schiltach Nach: B294/L422 Röttenbach Zählstelle: 7616 1101	4.100	312 (7,6%)	
8.975	3.608	B 7	TH	Von: L 1353 Nach: Landesgrenze Sachsen Zählstelle: 4940 0001	3.800	312 (8,2%)	VB 02KK
8.976	3.608	B 477	NW	Von: Sievernich Nach: Zülpich Zählstelle: 5205 1206	3.800	312 (8,2%)	

Nr	Rang	Straße	BL	Infos	DTV	SV (SV%)	BVWP
8.977	3.608	B 183	SN	Von: B 183/K 8985 Nach: B 183/S 16 Zählstelle: 4442 1102	1.900	312 (16,4%)	
8.978	3.608	B 84	TH	Von: B 176 nördl. Bad Langensalza Nach: L 2126/L 2127 Zählstelle: 4830 0033	3.500	312 (8,9%)	
8.979	3.608	B 195	MV	Von: OA Zarrentin Nach: AS Zarrentin (A 24) Zählstelle: 2431 0021	3.500	312 (8,9%)	
8.980	3.609	B 38	HE	Von: B 460 Nach: B 47 Zählstelle: 6318 0513	6.100	311 (5,1%)	
8.981	3.609	B 234	NW	Von: B 51 Nach: L 702 Zählstelle: 4609 1257	5.100	311 (6,1%)	
8.982	3.609	B 270	RP	Von: K 39 Nach: L 383 Zählstelle: 6311 0063	5.100	311 (6,1%)	
8.983	3.609	B 80	ST	Von: B 86 Nach: L 225 Zählstelle: 4434 1033	4.200	311 (7,4%)	
8.984	3.609	B 27	BW	Von: B27 Anfang Seitenarm Nach: B27/B27 Seitenarm Zählstelle: 7121 1110	7.400	311 (4,2%)	
8.985	3.609	B 260	RP	Von: L 323 Hunzeler Stock Nach: Holzhausen Zählstelle: 5713 0083	3.700	311 (8,4%)	
8.986	3.609	B 41	SL	Von: AS Saarbrücken-Rodenhof Nach: AS (A 623) Zählstelle: 6707 0523	13.500	311 (2,3%)	
8.987	3.609	B 6	ST	Von: OE Aschersleben Nach: AS Ascherleben West, NK 404 Zählstelle: 4234 4215	6.900	311 (4,5%)	
8.988	3.609	B 440	NI	Von: Dorfmark Nach: Visselhövede Zählstelle: 3023 0472	2.700	311 (11,5%)	
8.989	3.610	B 158	BB	Von: L 35 Nach: Tiefensee, L 23 Zählstelle: 3249 2001	6.600	310 (4,7%)	
8.990	3.610	B 242	ST	Von: 1. L 235 (aus Neudorf kommend) Nach: 2. L 235 (nach Mägdesprung) Zählstelle: 4332 4231	6.600	310 (4,7%)	
8.991	3.610	B 421	NW	Von: Stadt Kyll Nach: Hallschlag Zählstelle: 5604 1201	3.300	310 (9,4%)	
8.992	3.610	B 14	BY	Von: AS 86 Nbg/Behringersdorf (A 3) Nach: Behringersdorf/Lauf Zählstelle: 6533 9154	15.500	310 (2,0%)	
8.993	3.610	B 57	NW	Von: B 67 b. Kehrum Nach: B 67 Kalkar Zählstelle: 4203 2205	6.200	310 (5,0%)	

Nr	Rang	Straße	BL	Infos	DTV	SV (SV%)	BVWP
8.994	3.610	B 268	RP	Von: Trier Nach: K 6 Zählstelle: 6205 0101	6.200	310 (5,0%)	
8.995	3.610	B 9	NW	Von: K 14 Nach: L 478 Zählstelle: 4604 2210	8.600	310 (3,6%)	WB 02KK
8.996	3.610	B 109	BB	Von: L 29 Nach: Zerpenschleuse, B 167 Zählstelle: 3146 2001	4.300	310 (7,2%)	
8.997	3.610	B 194	MV	Von: Krzgg, L 222 Nach: Abzw, L 192 Zählstelle: 1744 0121	4.300	310 (7,2%)	
8.998	3.611	B 275	HE	Von: Emd. L 3274 Nach: Emd. L 3026 Esch Zählstelle: 5715 0370	11.900	309 (2,6%)	WB 02KK
8.999	3.611	B 80	HE	Von: L 763 Nach: L 3229 Zählstelle: 4423 0202	3.400	309 (9,1%)	
9.000	3.611	B 48	RP	Von: B 37 Hochspeyer Nach: A 6 AS Enkenbach-Alsenborn (17) Zählstelle: 6513 0039	6.300	309 (4,9%)	
9.001	3.611	B 453	HE	Von: Gladenbach Nach: Runzhausen Zählstelle: 5217 0115	6.300	309 (4,9%)	
9.002	3.611	B 237	NW	Von: Rönsahl Nach: L 528 Zählstelle: 4811 2256	4.900	309 (6,3%)	VB 02KK
9.003	3.612	B 2	BY	Von: OE Muenchberg Nach: Emd. HO25 Zählstelle: 5736 9201	4.600	308 (6,7%)	
9.004	3.612	B 294	BW	Von: B294/L350 Krähenwäldle Nach: B294/K4772 Poppeltal Zählstelle: 7416 1107	4.600	308 (6,7%)	
9.005	3.612	B 54	NW	Von: L 561 Nach: L 701 Zählstelle: 4711 2206	6.700	308 (4,6%)	
9.006	3.612	B 483	NW	Von: Rädereichen Nach: Herweg Zählstelle: 4810 2203	6.700	308 (4,6%)	
9.007	3.612	B 1	NI	Von: B444, Lafferde Nach: K71, Bettmar Zählstelle: 3727 0401	3.900	308 (7,9%)	
9.008	3.612	B 456	HE	Von: Kreuzung K 426 Nach: Kreuzung L 3054 Zählstelle: 5516 0507	3.900	308 (7,9%)	
9.009	3.612	B 51	NW	Von: Bad Münstereifel Nach: Eicherscheid Zählstelle: 5406 2204	8.800	308 (3,5%)	
9.010	3.612	B 417	HE	Von: Emd. K 696 Nach: Emd. K 707 Zählstelle: 5815 0455	8.800	308 (3,5%)	

Nr	Rang	Straße	BL	Infos	DTV	SV (SV%)	BVWP
9.011	3.612	B 239	NW	Von: B 1 östl. Bad Meinberg Nach: L 943 Zählstelle: 4120 2230	5.500	308 (5,6%)	
9.012	3.612	B 244	ST	Von: Übergang von B 244n Nach: K 1355 Schmatzfeld Zählstelle: 4130 3850	5.400	308 (5,7%)	
9.013	3.612	B 168	BB	Von: Friedland, L 43 Nach: Beeskow, B 246 Zählstelle: 3851 2004	3.800	308 (8,1%)	
9.014	3.613	B 455	HE	Von: Emd. L 3027 Nach: Kreisgrenze MTK Zählstelle: 5815 0610	10.600	307 (2,9%)	
9.015	3.613	B 88	TH	Von: L 1107/L 2391 Nach: K 1130 U Zählstelle: 5235 0019	5.800	307 (5,3%)	VB 02KK
9.016	3.613	B 88	TH	Von: L 1028 Nach: L 2147/K 90 N Zählstelle: 5129 0002	5.800	307 (5,3%)	
9.017	3.613	B 258	NW	Von: Blankenheim Nach: Schleiden Zählstelle: 5404 1205	5.300	307 (5,8%)	
9.018	3.613	B 248	ST	Von: L 8 / Kreisverkehr Nach: B 71 Zählstelle: 3132 6047	2.900	307 (10,6%)	
9.019	3.613	B 274	RP	Von: Holzhausen Nach: Stadtmitte Zählstelle: 5713 0100	2.900	307 (10,6%)	
9.020	3.613	B 208	SH	Von: K 36 Nach: K 66 Zählstelle: 2331 0408	4.800	307 (6,4%)	VB 02KK
9.021	3.613	B 495	NI	Von: L 111 S Nach: L 113 Zählstelle: 2221 0444	3.700	307 (8,3%)	
9.022	3.613	B 421	RP	Von: L 230 Nach: B 41 Simmertal Zählstelle: 6111 0115	3.100	307 (9,9%)	
9.023	3.613	B 16	BY	Von: OD Paffenhausen (St 2037) Nach: OD Niederraunau Zählstelle: 7828 9141	2.600	307 (11,8%)	WB 02KK
9.024	3.613	B 26	BY	Von: L 2274 / Eltmann Nach: HAS 33 Zählstelle: 6030 9201	4.200	307 (7,3%)	
9.025	3.614	B 66	NW	Von: L936 Nach: Beginn OD Lemgo Zählstelle: 3919 2382	8.500	306 (3,6%)	VB 02KK
9.026	3.614	B 61	NW	Von: K 7 Nach: B 63 Zählstelle: 4312 2208	10.200	306 (3,0%)	
9.027	3.614	B 232	NW	Von: Neuenhaus Nach: Burscheid Zählstelle: 4908 2205	10.200	306 (3,0%)	

Nr	Rang	Straße	BL	Infos	DTV	SV (SV%)	BVWP
9.028	3.614	B 301	BY	Von: NW Au i.d. Hallertau AS Nach: FS42 Kirchdorf Zählstelle: 7436 9101	6.800	306 (4,5%)	VB 02KK
9.029	3.614	B 48	RP	Von: B 48 OE Bad Kreuznach, Brückes Nach: B 41 b. Bad Kreuznach, Kreisel Süd Zählstelle: 6113 0038	6.000	306 (5,1%)	WB 02KK
9.030	3.614	B 224	NW	Von: Heinrichstraße/Waldstraße Nach: B 58 Weseler Straße Zählstelle: 4307 2376	6.000	306 (5,1%)	
9.031	3.614	B 49	RP	Von: K 30 OD Bausendorf Nach: B 421 OD Kinderbeuern Zählstelle: 5907 0020	4.500	306 (6,8%)	
9.032	3.614	B 2n	ST	Von: B 91 (Theißen) Nach: B 2 alt (Bornitz) Zählstelle: 4938 3258	3.600	306 (8,5%)	
9.033	3.614	B 303	BY	Von: Emd. B303 Nach: Ausbauende Zählstelle: 5732 9901	3.400	306 (9,0%)	
9.034	3.614	B 277	HE	Von: Emd. K 64 Nach: Emd. L 3283 Katzenfurt Zählstelle: 5316 0903	6.500	306 (4,7%)	
9.035	3.615	B 104	MV	Von: Emd. L 101 Nach: Cambs L 101 Zählstelle: 2335 0112	7.100	305 (4,3%)	VB 02KK
9.036	3.615	B 71	NI	Von: Soltau Nach: Rotenburg Zählstelle: 2923 0413	4.300	305 (7,1%)	WB 02KK
9.037	3.615	B 34	BW	Von: B34 Singen Ringtankstelle Nach: B34/K6164 Singen Zählstelle: 8219 1104	12.200	305 (2,5%)	
9.038	3.615	B 51	NW	Von: Hilgen Nach: Wermelskirchen Zählstelle: 4809 2213	12.200	305 (2,5%)	
9.039	3.615	B 109	BB	Von: L 15 Nach: Prenzlau, L 25 Zählstelle: 2748 2003	5.000	305 (6,1%)	WB 02KK
9.040	3.615	B 102	BB	Von: Dahme, L 70 Nach: L 714 Zählstelle: 4146 2001	2.500	305 (12,2%)	WB 02KK
9.041	3.615	B 307	BY	Von: Tegernsee Nach: St Quirin Zählstelle: 8236 9200	14.500	305 (2,1%)	
9.042	3.616	B 96	MV	Von: Abzw, L 30 Nach: Abzw, L 29 Zählstelle: 1447 0201	7.800	304 (3,9%)	
9.043	3.616	B 9	RP	Von: K 123 Spay Nach: L 207 Boppard Zählstelle: 5711 0004	8.000	304 (3,8%)	
9.044	3.616	B 8	BY	Von: Regensburg (St 2220 i. Deining) Nach: Nmkt. (B 8/ St 2234 sw. Parsberg) Zählstelle: 6836 9107	3.800	304 (8,0%)	

Nr	Rang	Straße	BL	Infos	DTV	SV (SV%)	BVWP
9.045	3.616	B 84	TH	Von: L 2092 Nach: L 1041 Zählstelle: 4730 0137	3.200	304 (9,5%)	
9.046	3.616	B 185	ST	Von: L 242 Ballenstedt Nach: L 243 Zählstelle: 4233 3849	1.900	304 (16,0%)	VB 02KK
9.047	3.616	B 59	NW	Von: AS Jüchen (A 46) Nach: L 71 Zählstelle: 4805 2209	9.800	304 (3,1%)	
9.048	3.616	B 1	BB	Von: Manschnow, B 112 Nach: Seelow, B 167 Zählstelle: 3453 2002	6.600	304 (4,6%)	WB 02KK
9.049	3.616	B 2	TH	Von: K 1260 X Nach: L 1076 Zählstelle: 5138 0001	4.600	304 (6,6%)	
9.050	3.616	B 516	NW	Von: OD Bremen Nach: K8 Zählstelle: 4413 2430	4.600	304 (6,6%)	
9.051	3.616	B 85	TH	Von: L 2286 Nach: B 86 Sachsenburg Zählstelle: 4733 0110	4.400	304 (6,9%)	WB 24KK
9.052	3.616	B 45	HE	Von: L 3120 Nach: L 3119 Zählstelle: 6419 0208	3.300	304 (9,2%)	
9.053	3.617	B 83	NW	Von: Bad Karlshafen Nach: B 241, Beverungen Zählstelle: 4322 1200	4.100	303 (7,4%)	
9.054	3.617	B 258	RP	Von: B 410 westl. Hirten Nach: L 97 Zählstelle: 5608 0068	4.100	303 (7,4%)	
9.055	3.617	B 22	BY	Von: St 2181 bei Krummennaab Nach: NEW 7 bei Wendersreuth Zählstelle: 6238 9120	3.700	303 (8,2%)	
9.056	3.617	B 183	SN	Von: B 182/B 183 Nach: B 183/K 8985 Zählstelle: 4443 1102	3.700	303 (8,2%)	
9.057	3.617	B 115	BB	Von: Döbern, B 115 Nach: AS Forst, A 15 Zählstelle: 4253 3675	5.500	303 (5,5%)	VB 02KK
9.058	3.617	B 268	SL	Von: B268/L375, Britten Nach: B268/L374, Britten Zählstelle: 6406 0321	5.500	303 (5,5%)	
9.059	3.618	B 199	SH	Von: Flensburg Nach: Wees Zählstelle: 1222 1150	14.400	302 (2,1%)	WB 24KK
9.060	3.618	B 44	HE	Von: L3261 Nach: Kreisgrenze Zählstelle: 6216 0312	7.200	302 (4,2%)	
9.061	3.618	B 95	SN	Von: B 95/S 262 Nach: B 95/S 265 Zählstelle: 5444 1101	6.300	302 (4,8%)	

Nr	Rang	Straße	BL	Infos	DTV	SV (SV%)	BVWP
9.062	3.618	B 501	SH	Von: L 59 Nach: L 60 Zählstelle: 1632 0508	4.200	302 (7,2%)	
9.063	3.618	B 48	RP	Von: L 393 Neuhembach Nach: L 393 Sembach Zählstelle: 6413 0082	5.300	302 (5,7%)	
9.064	3.618	B 53	RP	Von: L 156 Nach: L 50 Zählstelle: 6107 0083	5.200	302 (5,8%)	
9.065	3.618	B 504	NW	Von: L 484 Nach: K 15 Zählstelle: 4202 1205	5.200	302 (5,8%)	
9.066	3.618	B 504	NW	Von: K 28 Nach: L 484 Zählstelle: 4202 1206	6.700	302 (4,5%)	
9.067	3.618	B 5	BB	Von: L 38 Nach: Petershagen, L 37 Zählstelle: 3552 2001	4.500	302 (6,7%)	
9.068	3.619	B 444	NI	Von: Bettrum Nach: Grasdorf Zählstelle: 3826 0457	2.200	301 (13,7%)	
9.069	3.619	B 8	NW	Von: AS B 56 Nach: AS L143 Zählstelle: 5109 2208	13.100	301 (2,3%)	
9.070	3.619	B 502	SH	Von: Emd. K 44 Nach: Emd. K 33 Zählstelle: 1527 0307	8.600	301 (3,5%)	
9.071	3.619	B 271	RP	Von: K 7 Nach: L 406 Zählstelle: 6214 0048	7.000	301 (4,3%)	
9.072	3.619	B 107	ST	Von: L 54 Tucheim, Kreisverkehr Nach: B 1 Genthin Zählstelle: 3638 5038	3.500	301 (8,6%)	
9.073	3.619	B 202	SH	Von: Emd. B 430 Lütjenburg Nach: Emd. L 53 Zählstelle: 1729 0605	6.400	301 (4,7%)	WB 02KK
9.074	3.619	B 85	TH	Von: Kreuz B 176 Kölleda Nach: L 1051 Zählstelle: 4833 0001	4.700	301 (6,4%)	WB 24KK
9.075	3.619	B 258	RP	Von: B 257 Nürburgring Nach: K 73 Zählstelle: 5607 0063	4.700	301 (6,4%)	
9.076	3.620	B 16	BY	Von: OAL 5, KV Altdorf Nach: Kaufbeuren, Ganghoferstrasse Zählstelle: 8129 9182	9.100	300 (3,3%)	WB 02KK
9.077	3.620	B 56	NW	Von: Richtung A59 Nach: L143 Zählstelle: 5209 2201	15.800	300 (1,9%)	
9.078	3.620	B 7	NW	Von: L 674 Nach: B 7/L 743 Zählstelle: 4611 2202	7.900	300 (3,8%)	

Nr	Rang	Straße	BL	Infos	DTV	SV (SV%)	BVWP
9.079	3.620	B 45	HE	Von: Heldenbergen Nach: Kaichen Zählstelle: 5719 0377	6.000	300 (5,0%)	VB 02KK
9.080	3.620	B 89	TH	Von: Hildburghausen Nach: Kloster Veßra Zählstelle: 5529 0008	5.000	300 (6,0%)	
9.081	3.620	B 258	RP	Von: K 5 Nach: L 73 Zählstelle: 5606 0060	4.000	300 (7,5%)	
9.082	3.620	B 233	NW	Von: K 16 Nach: L 736 Zählstelle: 4311 2209	11.100	300 (2,7%)	
9.083	3.620	B 61	NW	Von: KP B 61 / K 46 (MI-Todtenhausen) Nach: KP B 61 / L 770 (Petershagen) Zählstelle: 3619 2268	8.100	300 (3,7%)	
9.084	3.620	B 109	BB	Von: Haßleben, L 24 Nach: L 15 Zählstelle: 2748 2002	3.700	300 (8,1%)	
9.085	3.620	B 156	SN	Von: B 156/S 121 Nach: B 156/S 108 Zählstelle: 4653 1103	3.700	300 (8,1%)	WB 02KK
9.086	3.620	B 470	BY	Von: Emd. ST 2191 (BEHRINGERSMUEHLE) Nach: Emd. ST 2163 (OD POTTENSTEIN) Zählstelle: 6234 9155	3.700	300 (8,1%)	
9.087	3.621	B 202	SH	Von: Fockbek Nach: Emd. K98 Zählstelle: 1623 0108	6.800	299 (4,4%)	
9.088	3.621	B 407	SL	Von: B407/B419, Kreisel Perl Nach: AS Perl-Borg (A 8) Zählstelle: 6504 0398	6.800	299 (4,4%)	
9.089	3.621	B 493	NI	Von: Küsten (K 31) Nach: Plate (B 248) Zählstelle: 3032 4861	4.600	299 (6,5%)	
9.090	3.621	B 62	NW	Von: B 480 b. Balde Nach: L 719 Saßmannshausen Zählstelle: 5016 1200	2.600	299 (11,5%)	
9.091	3.622	B 59	NW	Von: L 71 Nach: KV Zählstelle: 4805 2210	9.600	298 (3,1%)	
9.092	3.622	B 519	HE	Von: Flörsheim L3028 Nach: Flörsheim (S) Zählstelle: 5916 0576	9.600	298 (3,1%)	VB 02KK
9.093	3.622	B 27	BY	Von: L 2293 / Hammelburg Nach: L 2291 / Untererthal Zählstelle: 5825 9102	4.800	298 (6,2%)	
9.094	3.622	B 403	NI	Von: K 14 Nach: K 16 (L44) Zählstelle: 3407 0471	3.200	298 (9,3%)	
9.095	3.622	B 7	HE	Von: LG Nordrhein Westfalen Nach: K 84 Zählstelle: 4521 0590	3.500	298 (8,5%)	

Nr	Rang	Straße	BL	Infos	DTV	SV (SV%)	BVWP
9.096	3.623	B 51	NW	Von: L 924/L 705 Nach: K 5 Zählstelle: 4509 2200	13.500	297 (2,2%)	
9.097	3.623	B 456	HE	Von: Kreuzung K 424 / K 372 Nach: Kreuzung L 3451 Zählstelle: 5516 0506	6.600	297 (4,5%)	
9.098	3.623	B 4	TH	Von: Schmiedefeld Nach: Rennsteigkreuzung Zählstelle: 5330 0008	4.500	297 (6,6%)	
9.099	3.623	B 101	SN	Von: B 101/S 269 Nach: B 101/S 268 Zählstelle: 5442 1102	5.600	297 (5,3%)	VB 02KK
9.100	3.623	B 480	NW	Von: K 39 Nach: K 51 Zählstelle: 4916 5301	5.600	297 (5,3%)	
9.101	3.623	B 258	NW	Von: Krekel Nach: Schleiden Zählstelle: 5505 1201	4.300	297 (6,9%)	
9.102	3.623	B 58	NW	Von: L 551 Recklinghäuser Damm Nach: L 652 Flaesheimer/Stockwieser Damm Zählstelle: 4209 2310	6.900	297 (4,3%)	
9.103	3.623	B 167	BB	Von: Hohenfinow, L 29 Nach: Eberswalde, B 2 Zählstelle: 3149 2002	6.900	297 (4,3%)	VB 02KK
9.104	3.624	B 83	HE	Von: OE Hofgeismar Nach: K55 Zählstelle: 4422 0250	7.600	296 (3,9%)	
9.105	3.624	B 79	NI	Von: L513 Remlingen Nach: K3 Gr. Denkte Zählstelle: 3829 0421	6.300	296 (4,7%)	WB 02KK
9.106	3.624	B 156	SN	Von: B 156/S 107 Nach: B 156/S 101 Zählstelle: 4752 1107	4.000	296 (7,4%)	
9.107	3.624	B 268	RP	Von: K 141 Oberzerf Nach: K 139 Panzhaus Zählstelle: 6406 0095	3.700	296 (8,0%)	
9.108	3.624	B 28	BW	Von: B28/L230 bei Herolstadt Nach: L236 bei Suppingen Zählstelle: 7524 1100	3.400	296 (8,7%)	WB 02KK
9.109	3.625	B 240	NI	Von: Scharfoldendorf Nach: Landesgrenze Zählstelle: 4023 0427	3.600	295 (8,2%)	
9.110	3.625	B 87	TH	Von: L 2158 Nach: L 1057 Zählstelle: 4935 0001	5.000	295 (5,9%)	
9.111	3.625	B 233	NW	Von: B 61 Kamen Nach: L 664 Zählstelle: 4311 2207	13.400	295 (2,2%)	
9.112	3.625	B 47	HE	Von: K 50 Nach: B 45 Zählstelle: 6319 0605	6.700	295 (4,4%)	

Nr	Rang	Straße	BL	Infos	DTV	SV (SV%)	BVWP
9.113	3.626	B 10	BY	Von: OD Unterknoeringen (St 2024) Nach: Burgau (OA) Zählstelle: 7528 9156	9.200	294 (3,2%)	
9.114	3.626	B 49	HE	Von: Flensungen Nach: Ruppertenrod Zählstelle: 5320 0101	4.600	294 (6,4%)	
9.115	3.626	B 85	TH	Von: Landesgrenze Bayern Nach: L 2376 Zählstelle: 5434 0001	2.300	294 (12,8%)	WB 02KK
9.116	3.626	B 258	NW	Von: L12 Nach: K14 Zählstelle: 5203 2201	6.400	294 (4,6%)	
9.117	3.626	B 2	BY	Von: Emd. BAB A 95 Nach: Emd. St 2562 Zählstelle: 8333 9360	7.000	294 (4,2%)	
9.118	3.626	B 417	HE	Von: Emd. L 3031 Nach: OA Kirberg Zählstelle: 5614 6664	7.000	294 (4,2%)	
9.119	3.626	B 285	TH	Von: Dietlas Nach: Dorndorf Zählstelle: 5126 2855	3.500	294 (8,4%)	
9.120	3.626	B 246	BB	Von: Nunsdorf, L 792 Nach: Trebbin, B 101 Zählstelle: 3745 2010	1.500	294 (19,6%)	WB 02KK
9.121	3.627	B 47	RP	Von: K 64 Nach: K 65 Zählstelle: 6314 0072	4.800	293 (6,1%)	
9.122	3.627	B 11	BY	Von: Landkreisgrenze Nach: AS L2572 Pullach Zählstelle: 7934 9102	11.700	293 (2,5%)	
9.123	3.627	B 2	BY	Von: AS Mittenwald-Sued Nach: AS Mittenwald-Nord Zählstelle: 8533 9102	7.500	293 (3,9%)	
9.124	3.627	B 71	NI	Von: Neuenkirchen Nach: Soltau Zählstelle: 2924 0429	4.500	293 (6,5%)	WB 02KK
9.125	3.627	B 406	SL	Von: B406/B407/L170, Borg Nach: B406/B407/L177, Oberleuken Zählstelle: 6404 0391	4.500	293 (6,5%)	
9.126	3.627	B 285	TH	Von: Nähe KP Harschwinde Nach: B 285/L 2895 Zählstelle: 5226 2854	3.900	293 (7,5%)	
9.127	3.628	B 506	NW	Von: Neuensaal Nach: Eisenkaul Zählstelle: 4909 2203	8.600	292 (3,4%)	
9.128	3.628	B 13	BY	Von: BA-Grenze SBA Muenchen Nach: Otterfing Zählstelle: 8036 9200	7.900	292 (3,7%)	WB 02KK
9.129	3.628	B 18	BY	Von: BAB A96 Nach: Mindelheim OA Zählstelle: 7928 9147	3.700	292 (7,9%)	

Nr	Rang	Straße	BL	Infos	DTV	SV (SV%)	BVWP
9.130	3.628	B 87	TH	Von: L 2151 Nach: L 1047 Zählstelle: 5232 0004	3.700	292 (7,9%)	
9.131	3.628	B 307	BY	Von: Schliersee Nach: Neuhaus Zählstelle: 8237 9203	10.800	292 (2,7%)	WB 02KK
9.132	3.628	B 250	HE	Von: Landesgrenze Thüringen Nach: OD Wanfried Zählstelle: 4827 0163	3.600	292 (8,1%)	
9.133	3.629	B 308	BY	Von: St2383 Lindenberg Nach: B 32, Kreisel Auers Zählstelle: 8325 9153	9.400	291 (3,1%)	
9.134	3.629	B 208	MV	Von: Kreuzung L 3 Nach: Abzweig L31 Zählstelle: 2234 0091	3.100	291 (9,4%)	
9.135	3.629	B 519	HE	Von: Niederhofheim L3016 Nach: Kelkheim L3014 Zählstelle: 5816 0720	11.200	291 (2,6%)	
9.136	3.629	B 477	NW	Von: Zülpich Nach: Sinzenich Zählstelle: 5305 1209	5.600	291 (5,2%)	
9.137	3.629	B 243	NI	Von: Rhüden Nach: Ortsanfang Seesen Zählstelle: 4026 0462	5.200	291 (5,6%)	
9.138	3.629	B 260	RP	Von: Berg-Nassau, Scheuern Nach: L 323 Hunzeler Stock Zählstelle: 5712 0082	5.200	291 (5,6%)	
9.139	3.629	B 457	HE	Von: Harb Nach: Rodheim Zählstelle: 5519 0607	5.200	291 (5,6%)	
9.140	3.629	B 180	TH	Von: L 1357 Nach: B 93 Altenburg Zählstelle: 5040 0003	7.100	291 (4,1%)	
9.141	3.629	B 9	RP	Von: L 220 Oberwesel Nach: K 21 Kaub Zählstelle: 5912 0226	5.700	291 (5,1%)	
9.142	3.629	B 493	NI	Von: Oldenstadt (B 191) Nach: Rosche (L 254, L 265) Zählstelle: 3030 0484	3.500	291 (8,3%)	
9.143	3.630	B 44	HE	Von: Mörfelden Nach: Walldorf Zählstelle: 6017 0196	6.600	290 (4,4%)	WB 24KK
9.144	3.630	B 30	BW	Von: B30/L328a OD Friedrichshafen Nach: B30/B31 OD Friedrichshafen Zählstelle: 8322 1102	11.600	290 (2,5%)	VB 04KB
9.145	3.630	B 20	BY	Von: Koenigsee Nach: Berchtesgaden Zählstelle: 8344 9104	10.000	290 (2,9%)	WB 02KK
9.146	3.630	B 510	NW	Von: L 287 Nach: L 491 Zählstelle: 4405 2208	10.000	290 (2,9%)	

Nr	Rang	Straße	BL	Infos	DTV	SV (SV%)	BVWP
9.147	3.630	B 413	RP	Von: B 42 b. Vallendar Nach: K 80 Zählstelle: 5511 0080	5.800	290 (5,0%)	
9.148	3.630	B 49	RP	Von: K 41 Nach: L 106 Zählstelle: 5908 0016	6.900	290 (4,2%)	
9.149	3.630	B 521	HE	Von: Düdelsheim Nach: Emd. B 457 Zählstelle: 5620 0124	6.300	290 (4,6%)	
9.150	3.630	B 192	MV	Von: OA Sternberg Nach: Abzw, L 16-Dabel Zählstelle: 2337 0167	4.200	290 (6,9%)	
9.151	3.630	B 456	HE	Von: Knoten L 3055 Kreisgrenze Nach: Emd. K 427 Zählstelle: 5516 0509	4.200	290 (6,9%)	
9.152	3.631	B 79	ST	Von: B 79 / L 78 Nach: B 79 / L 89 / Hessen Zählstelle: 3930 4044	4.900	289 (5,9%)	
9.153	3.631	B 158	BB	Von: Oderberg, L 29 Nach: B 158a Zählstelle: 3150 3003	4.900	289 (5,9%)	
9.154	3.631	B 40	HE	Von: Wicker L3017 Nach: Weilbach B519 Zählstelle: 5916 0501	8.500	289 (3,4%)	
9.155	3.631	B 270	RP	Von: L 389 Nach: K 8 Zählstelle: 6512 0986	7.600	289 (3,8%)	
9.156	3.631	B 308	BY	Von: B 32, Kreisel Auers Nach: LI 4, Simmerberg Zählstelle: 8325 9101	7.800	289 (3,7%)	
9.157	3.631	B 31	BW	Von: AS Engen (A 81) Nach: B31/L440 Eigeltingen Zählstelle: 8119 1100	3.900	289 (7,4%)	
9.158	3.632	B 3	NI	Von: Landesgrenze Hessen Nach: OD-Grenze Hann, Münden Zählstelle: 4523 0481	6.700	288 (4,3%)	
9.159	3.632	B 39	RP	Von: L 540 Nach: L 530 Zählstelle: 6615 0089	6.700	288 (4,3%)	
9.160	3.632	B 46	HE	Von: Neu-Isenburg L3317 Nach: AS Dreieich (A 661) Zählstelle: 5918 0450	9.600	288 (3,0%)	
9.161	3.632	B 111	MV	Von: Abzw, L 264 Nach: Abzw, L 265 Zählstelle: 1949 0227	9.600	288 (3,0%)	
9.162	3.632	B 79	ST	Von: L 87 Nach: 1. B 244 (Abzw. Badersleben) Zählstelle: 4031 4041	3.600	288 (8,0%)	
9.163	3.632	B 315	BW	Von: B315/B317 Titisee Nach: B315/L156 Lenzkirch Zählstelle: 8114 1100	3.600	288 (8,0%)	

Nr	Rang	Straße	BL	Infos	DTV	SV (SV%)	BVWP
9.164	3.632	B 507	NW	Von: Lohmar Nach: Pohlhausen Zählstelle: 5109 2203	12.500	288 (2,3%)	
9.165	3.632	B 86	ST	Von: B 242 nördl. Mansfeld Nach: L 226 Siebigerode Zählstelle: 4434 1048	2.500	288 (11,5%)	VB 02KK
9.166	3.633	B 107	SN	Von: B 2/B 107/S 11 b. Wellaue Nach: B 107 Landesgrenze Brandenburg Zählstelle: 4341 1100	2.900	287 (9,9%)	
9.167	3.633	B 115	SN	Von: B 115/S 121 Nach: B 115/S 122 Zählstelle: 4654 1101	4.100	287 (7,0%)	
9.168	3.633	B 196	MV	Von: Abzw, L 293 Nach: Abzw, L 29 (Binz) Zählstelle: 1647 0197	7.000	287 (4,1%)	
9.169	3.633	B 79	ST	Von: OE Quedlinburg Nach: B 79 / K 1322 Zählstelle: 4132 4209	6.100	287 (4,7%)	
9.170	3.634	B 308	BY	Von: St 2378, Scheidegg Nach: St 2378, Lindenberg Zählstelle: 8425 9100	10.600	286 (2,7%)	
9.171	3.634	B 8	RP	Von: OD Herschbach Nach: Bahnhof Wallmerod Zählstelle: 5513 0010	5.300	286 (5,4%)	
9.172	3.634	B 285	TH	Von: Nähe OL Kaltensundheim Nach: B 285/L 1124 Zählstelle: 5326 2851	5.300	286 (5,4%)	
9.173	3.634	B 268	SL	Von: B268/L374, Britten Nach: B268/L373, Bergen Zählstelle: 6406 0323	5.400	286 (5,3%)	
9.174	3.634	B 16	BY	Von: Lauchdorf Nach: MN 4 Zählstelle: 8029 9184	2.700	286 (10,6%)	VB 02KK
9.175	3.634	B 236	NW	Von: K 2 Nach: B 235 b. Olfen Zählstelle: 4210 2409	6.500	286 (4,4%)	
9.176	3.634	B 111	MV	Von: Abzw, L 265 Nach: Abzw, OVP 38 Zählstelle: 2050 0233	11.000	286 (2,6%)	
9.177	3.634	B 251	NW	Von: Landesgrenze Hessen Nach: L743 Zählstelle: 4617 1404	4.400	286 (6,5%)	
9.178	3.634	B 88	TH	Von: L 1046 Nach: L 2148 Zählstelle: 5230 0004	4.200	286 (6,8%)	WB 02KK
9.179	3.634	B 167	BB	Von: L 334 Nach: Neuhardenberg, L 36 Zählstelle: 3451 2003	4.200	286 (6,8%)	VB 02KK
9.180	3.634	B 238	NW	Von: Ende OD Langenholzhausen Nach: Landesgrenze NI Zählstelle: 3819 1219	4.200	286 (6,8%)	VB 02KK

Nr	Rang	Straße	BL	Infos	DTV	SV (SV%)	BVWP
9.181	3.634	B 300	BY	Von: Boos Emd. MN14 Nach: Babenhausen Emd. MN8 Zählstelle: 7827 9154	3.400	286 (8,4%)	
9.182	3.634	B 421	RP	Von: L 197 Nach: K 25 Zählstelle: 5910 0123	2.100	286 (13,6%)	
9.183	3.634	B 417	HE	Von: Emd. K 707 Nach: Emd. L 3274 (von Oberlibbach) Zählstelle: 5715 0450	10.200	286 (2,8%)	
9.184	3.635	B 301	BY	Von: AS FS16 Nach: FS18 Reichertshausen Zählstelle: 7436 9100	3.900	285 (7,3%)	WB 02KK
9.185	3.636	B 410	RP	Von: L 11 b. Ziegelei Nach: K 192 Zählstelle: 5804 0070	9.800	284 (2,9%)	
9.186	3.636	B 413	RP	Von: K 113 Nach: K 115 Zählstelle: 5511 0082	4.900	284 (5,8%)	
9.187	3.636	B 421	RP	Von: L 20 Nach: L 22 Zählstelle: 5604 0212	2.900	284 (9,8%)	
9.188	3.636	B 321	MV	Von: Marnitz L 08 Nach: Landesgrenze Brandenburg Zählstelle: 2637 0193	2.000	284 (14,2%)	
9.189	3.636	B 72	NI	Von: Norden B72 Nach: Norddeich B72 Zählstelle: 2309 0401	12.900	284 (2,2%)	
9.190	3.636	B 275	HE	Von: Emd. L 3273 (Maisel) Nach: Emd. K 708 Zählstelle: 5815 0360	8.600	284 (3,3%)	
9.191	3.636	B 62	RP	Von: L 279 Nach: K 106 Betzdorf Zählstelle: 5112 0047	4.300	284 (6,6%)	
9.192	3.636	B 243	NI	Von: Wesseln Nach: Nette Zählstelle: 3926 0442	4.300	284 (6,6%)	
9.193	3.636	B 258	RP	Von: K 4 Nach: L 10 Zählstelle: 5607 0061	4.300	284 (6,6%)	
9.194	3.636	B 84	TH	Von: OL Kieselbach Nach: L 1120 Zählstelle: 5126 8404	3.300	284 (8,6%)	WB 02KK
9.195	3.636	B 51	NW	Von: L 412 Nach: B 229 Zählstelle: 4809 2205	8.100	284 (3,5%)	
9.196	3.636	B 421	RP	Von: K 82 Nach: K 67 Zählstelle: 5605 0113	6.300	284 (4,5%)	WB 02KK
9.197	3.636	B 244	ST	Von: L 87 Abzw. Osterwieck Nach: B 79 OU Dardesheim Zählstelle: 4030 4091	2.700	284 (10,5%)	

Nr	Rang	Straße	BL	Infos	DTV	SV (SV%)	BVWP
9.198	3.637	B 202	SH	Von: L 311 Nach: B 5 b. Tönning Zählstelle: 1619 0203	4.800	283 (5,9%)	
9.199	3.637	B 308	BY	Von: St 2004, Oberreute Nach: St 2005, Oberstaufen Zählstelle: 8426 9155	5.900	283 (4,8%)	
9.200	3.637	B 412	RP	Von: L 113 Nach: K 69 Lützing Zählstelle: 5509 0119	4.100	283 (6,9%)	
9.201	3.638	B 246	BB	Von: AS Beelitz (A 9) Nach: Brück, L 85 Zählstelle: 3742 2010	3.400	282 (8,3%)	
9.202	3.638	B 450	HE	Von: Kreisel, L3150 Nach: OE Fritzlar Zählstelle: 4821 0311	9.100	282 (3,1%)	
9.203	3.638	B 175	TH	Von: L 1083 Nach: B 92/L 2330/K 1330 X Weida Zählstelle: 5238 0005	3.100	282 (9,1%)	
9.204	3.638	B 421	RP	Von: L 10 Ri. Oberbettingen Nach: L 10 Ri. Wiesbaum Zählstelle: 5706 0110	6.000	282 (4,7%)	
9.205	3.638	B 246	BB	Von: Lindenberg, L 42 Nach: Wendisch Rietz, L 412 Zählstelle: 3750 2001	4.700	282 (6,0%)	
9.206	3.638	B 281	TH	Von: Lichte Nach: Amtsgrenze Suhl/Gera Zählstelle: 5433 0006	4.400	282 (6,4%)	WB 02KK
9.207	3.638	B 310	BY	Von: St 2007 / OA 8 Nach: B 309 Oy Zählstelle: 8328 9420	4.400	282 (6,4%)	
9.208	3.639	B 1	ST	Von: B 1 / L 41 / Morsleben Nach: B 1 / L 40 Zählstelle: 3732 5026	4.200	281 (6,7%)	
9.209	3.639	B 273	BB	Von: Wandlitz, B 109 Nach: Wensickendorf, L 21 Zählstelle: 3246 2004	4.200	281 (6,7%)	
9.210	3.639	B 475	NW	Von: L 578 Nach: K 79 Rheine Zählstelle: 3711 2302	7.400	281 (3,8%)	
9.211	3.639	B 427	RP	Von: B 38 b. Bad Bergzabern Nach: K 16 Zählstelle: 6814 0141	7.200	281 (3,9%)	
9.212	3.639	B 18	BY	Von: B 12 Landesgrenze BY/BW Nach: Zählstelle: 8324 9132	5.200	281 (5,4%)	
9.213	3.639	B 54	NW	Von: K 19 Nach: L 518 Zählstelle: 4311 2203	6.100	281 (4,6%)	
9.214	3.639	B 283	SN	Von: B 283/S 274 Nach: B 283/S 277 Zählstelle: 5441 1103	6.100	281 (4,6%)	

Nr	Rang	Straße	BL	Infos	DTV	SV (SV%)	BVWP
9.215	3.639	B 421	RP	Von: L 24 Nach: K 64 Zählstelle: 5605 0028	6.100	281 (4,6%)	WB 02KK
9.216	3.639	B 173	SN	Von: A 72 AS Pirk (5) Nach: B 92/B 173 Plauen Zählstelle: 5538 1102	5.100	281 (5,5%)	VB 24KK
9.217	3.640	B 520	HE	Von: L 3218 Nach: K 22 Zählstelle: 4722 0682	11.200	280 (2,5%)	
9.218	3.640	B 257	RP	Von: L 10 Nach: K 21 Zählstelle: 5607 0047	5.600	280 (5,0%)	
9.219	3.640	B 48	RP	Von: L 385 Rockenhausen Nach: L 385 Bayerfeld Zählstelle: 6312 0090	4.000	280 (7,0%)	WB* 02KK
9.220	3.640	B 273	BB	Von: Wustermark, B 5 Nach: Falkenrehde, L 862 Zählstelle: 3443 2050	2.800	280 (10,0%)	
9.221	3.640	B 51	NW	Von: L 44 Nach: L 81 Zählstelle: 4709 2205	10.000	280 (2,8%)	
9.222	3.640	B 65	NI	Von: K71 Nach: B1, Vechede Zählstelle: 3728 0480	4.300	280 (6,5%)	
9.223	3.641	B 299	BY	Von: Mindelsteten Nach: St 2232 Sued Zählstelle: 7136 9738	2.200	279 (12,7%)	
9.224	3.641	B 4	TH	Von: Schleusingen Nach: Hinternah Zählstelle: 5430 0006	5.700	279 (4,9%)	
9.225	3.641	B 79	NI	Von: L495/L630, Wendessen Nach: L614 Wolfenbüttel Zählstelle: 3829 0420	4.900	279 (5,7%)	WB 02KK
9.226	3.641	B 444	NI	Von: Hoheneggelsen Nach: Bettrum Zählstelle: 3827 0456	3.000	279 (9,3%)	
9.227	3.641	B 419	RP	Von: L 138 Wasserliesch Nach: B 51 Saarmündungsbrücke Zählstelle: 6205 0146	8.200	279 (3,4%)	
9.228	3.641	B 48	RP	Von: K 1 Nach: K 2 Zählstelle: 6713 0107	6.800	279 (4,1%)	
9.229	3.641	B 188	ST	Von: B 107 b. Fischbeck Nach: K 1031 Zählstelle: 3438 6019	3.400	279 (8,2%)	
9.230	3.641	B 188	ST	Von: K 1031 Nach: K 1029 Zählstelle: 3438 6018	3.400	279 (8,2%)	
9.231	3.641	B 188	ST	Von: K 1029 Nach: Landesgrenze Brandenburg b. Wuster Schäferei Zählstelle: 3438 6017	3.400	279 (8,2%)	

Nr	Rang	Straße	BL	Infos	DTV	SV (SV%)	BVWP
9.232	3.642	B 176	TH	Von: Rothenberga Nach: Schafau Zählstelle: 4834 0001	2.700	278 (10,3%)	
9.233	3.642	B 6	ST	Von: B 6 / K 2373 Nach: B 6 / SBA-Gr. Halberstadt Zählstelle: 4235 1321	3.700	278 (7,5%)	VB 04KB
9.234	3.642	B 6	ST	Von: B 6 / SBA-Gr. Halberstadt Nach: B 6 / L 72 Zählstelle: 4235 4301	3.700	278 (7,5%)	VB 04KB
9.235	3.643	B 96	SN	Von: B 96/S 139 Zittau Nach: B 96/S 128 Zählstelle: 5054 1102	5.900	277 (4,7%)	WB* 02KK
9.236	3.643	B 229	NW	Von: K 8 Delecke Nach: B 516 Zählstelle: 4514 5334	4.700	277 (5,9%)	
9.237	3.643	B 303	BY	Von: L 2290 / Euerbach Nach: B 19/A 71 Makredwitz Zählstelle: 5926 9205	7.700	277 (3,6%)	WB 02KK
9.238	3.643	B 166	BB	Von: Passow, L 28 Nach: AD Kreuz Uckermark Zählstelle: 2750 2009	2.100	277 (13,2%)	VB 02KK
9.239	3.644	B 49	RP	Von: L 106 Nach: K 20 Zählstelle: 5808 0017	6.900	276 (4,0%)	
9.240	3.644	B 236	NW	Von: K 2 Nach: K 14 Zählstelle: 4210 2206	6.900	276 (4,0%)	
9.241	3.644	B 2	ST	Von: B 2 / B 2n OU Zeitz, Nordspange Nach: B 2 / L 192 / Reuden Zählstelle: 4939 3259	4.600	276 (6,0%)	
9.242	3.644	B 87	ST	Von: L 184 / L 189 Nach: AS A 38, Lützen Zählstelle: 4738 3026	4.600	276 (6,0%)	
9.243	3.644	B 104	MV	Von: OA Strasburg A 20 Nach: AS Pasewalk Nord Zählstelle: 2549 0235	3.100	276 (8,9%)	VB 02KK
9.244	3.644	B 2	TH	Von: L 1103 Nach: L 1077 Zählstelle: 5336 0001	5.300	276 (5,2%)	
9.245	3.644	B 94	TH	Von: B 92 b. Greiz Nach: L 1084 Zählstelle: 5339 0003	5.200	276 (5,3%)	
9.246	3.644	B 275	HE	Von: Grebenhain Nach: Altenschlirf Zählstelle: 5422 0301	2.900	276 (9,5%)	
9.247	3.645	B 42	HE	Von: Emd. L 3033 Nach: Emd. L 3034 Zählstelle: 5913 0020	5.100	275 (5,4%)	
9.248	3.645	B 48	RP	Von: K 10 Nach: A 63 AS Winweiler (13) Zählstelle: 6413 0051	5.100	275 (5,4%)	

Nr	Rang	Straße	BL	Infos	DTV	SV (SV%)	BVWP
9.249	3.645	B 54	HE	Von: Landesgr. (100m vor Emd. L322) Nach: Emd. L 3373 (Michelbach) Zählstelle: 5714 0260	3.400	275 (8,1%)	
9.250	3.645	B 26	HE	Von: Leeheim Nach: Wolfskehlen Zählstelle: 6116 0406	5.400	275 (5,1%)	
9.251	3.645	B 55	NW	Von: Vilkerath Nach: Loope Zählstelle: 5009 2211	6.400	275 (4,3%)	
9.252	3.645	B 416	RP	Von: B 49 Brücke Treis Nach: L 108 Karden Zählstelle: 5809 0081	6.400	275 (4,3%)	
9.253	3.645	B 283	SN	Von: B 283/K 9170 Nach: B 283/S 273 Zählstelle: 5442 1103	4.300	275 (6,4%)	
9.254	3.645	B 107	SN	Von: B 107/K 8270/S 247 Nach: B 107/B 175/S 250 Rochlitz Zählstelle: 4942 1107	3.200	275 (8,6%)	
9.255	3.645	B 108	MV	Von: OA Waren Nach: Knotenpunkt L 20 Zählstelle: 2341 0041	2.100	275 (13,1%)	
9.256	3.645	B 318	BY	Von: Bad Wiessee Nach: Gmund Zählstelle: 8236 9203	12.500	275 (2,2%)	WB 02KK
9.257	3.645	B 455	HE	Von: Emd. K 647 Nach: Emd. L 3027 Zählstelle: 5815 0615	12.500	275 (2,2%)	
9.258	3.645	B 444	NI	Von: L 320, Edemissen Nach: Grenze SHN/SWF Zählstelle: 3527 0450	5.500	275 (5,0%)	
9.259	3.645	B 268	SL	Von: B268/L373, Bergen Nach: B268/L158, Losheim am See Zählstelle: 6406 0320	6.100	275 (4,5%)	
9.260	3.646	B 258	NW	Von: Bad Münstereifel Nach: Krekel Zählstelle: 5505 5239	2.800	274 (9,8%)	
9.261	3.646	B 442	NI	Von: B 442/B441 Nach: B442 LK Hameln Zählstelle: 3522 0462	4.900	274 (5,6%)	
9.262	3.646	B 87	TH	Von: L 1052 Nach: L 1050 Zählstelle: 5133 0004	3.600	274 (7,6%)	
9.263	3.646	B 327	RP	Von: B 421 Kappel Nach: K 11 Zählstelle: 6010 0085	3.600	274 (7,6%)	
9.264	3.647	B 9	NW	Von: K 31 Nach: B 504 Rampe Zählstelle: 4202 2203	9.100	273 (3,0%)	
9.265	3.647	B 271	RP	Von: B 47n b. Monsheim Nach: L 450 Zählstelle: 6315 0115	6.500	273 (4,2%)	

Nr	Rang	Straße	BL	Infos	DTV	SV (SV%)	BVWP
9.266	3.647	B 2	BB	Von: L 23 Nach: B 198 Zählstelle: 3049 2001	3.900	273 (7,0%)	
9.267	3.647	B 487	HE	Von: OD Retterode Nach: OD Hess. Lichtenau (Abzweig L 3147) Zählstelle: 4824 0206	3.900	273 (7,0%)	
9.268	3.647	B 7	SN	Von: B 7/S 242 Nach: B 7/K 8275/S 49 Zählstelle: 4942 1103	3.000	273 (9,1%)	
9.269	3.647	B 22	BY	Von: Abzweig L 2258 Ebrach Nach: Abzweig L 2262 Burgebrach Zählstelle: 6129 9100	3.000	273 (9,1%)	
9.270	3.647	B 249	TH	Von: B 247/L 1016 Mühlhausen Nach: L 2098 Zählstelle: 4729 0045	5.800	273 (4,7%)	VB 02KK
9.271	3.647	B 51	NW	Von: B 229 Nach: L 411 Zählstelle: 4809 2203	9.400	273 (2,9%)	
9.272	3.647	B 321	MV	Von: OA Crivitz Nach: Abzweig L 092 Zählstelle: 2436 0159	4.700	273 (5,8%)	VB 02KK
9.273	3.648	B 199	SH	Von: K2 Nach: Wees (K92) Zählstelle: 1123 0142	13.600	272 (2,0%)	
9.274	3.648	B 5	SH	Von: K 85 Nach: L 3 N Klixbüll Zählstelle: 1119 0522	4.000	272 (6,8%)	
9.275	3.648	B 14	BY	Von: St 2154 westl. Waidhaus Nach: Landesgrenze Zählstelle: 6341 9100	4.000	272 (6,8%)	
9.276	3.648	B 405	SL	Von: B269/B405, Felsberg Nach: B405/L353, Ittersdorf Zählstelle: 6706 0368	4.000	272 (6,8%)	
9.277	3.648	B 109	MV	Von: Landesgrenze BB Nach: A 20 AS Pasewalk-Süd Zählstelle: 2549 0237	3.200	272 (8,5%)	
9.278	3.648	B 168	BB	Von: L 441 Nach: Friedland, L 43 Zählstelle: 3851 2007	2.800	272 (9,7%)	
9.279	3.648	B 246	BB	Von: Beelitz, B 2 Nach: AS Beelitz (A 9) Zählstelle: 3743 2010	2.800	272 (9,7%)	
9.280	3.649	B 477	NW	Von: Weyer Nach: Zingsheim Zählstelle: 5405 1210	4.600	271 (5,9%)	
9.281	3.649	B 242	ST	Von: B 81 Nach: L 97 Zählstelle: 4330 4077	4.300	271 (6,3%)	
9.282	3.649	B 456	HE	Von: Emd. K 427 Nach: Kreuzung K 426 Zählstelle: 5516 0503	4.300	271 (6,3%)	

Nr	Rang	Straße	BL	Infos	DTV	SV (SV%)	BVWP
9.283	3.649	B 71	ST	Von: OE Magdeburg Nach: AS Magdeburg-Kannenstieg (A 2) Zählstelle: 3835 5903	6.600	271 (4,1%)	VB 02KK
9.284	3.649	B 242	ST	Von: B 180 / L 159 Nach: L 225 / L 226 / Klostermansfeld Zählstelle: 4435 1093	6.600	271 (4,1%)	
9.285	3.649	B 424	RP	Von: L 478 Nach: L 479 Zählstelle: 6810 0103	3.300	271 (8,2%)	
9.286	3.650	B 257	RP	Von: B 257a Nach: L 76 Zählstelle: 5407 0057	10.400	270 (2,6%)	
9.287	3.650	B 533	BY	Von: L2132 Grafenau Nach: FRG 16 Hohenau Zählstelle: 7146 9440	5.200	270 (5,2%)	WB 02KK
9.288	3.650	B 55	NW	Von: Loope Nach: Engelskirchen Zählstelle: 5010 5204	9.000	270 (3,0%)	
9.289	3.650	B 276	HE	Von: Bieber, Emd. K 889 Nach: Emd. L 3333 Zählstelle: 5821 0414	5.400	270 (5,0%)	
9.290	3.650	B 244	ST	Von: K 1355 Schmatzfeld Nach: K 1330 Zählstelle: 4030 4090	4.500	270 (6,0%)	
9.291	3.650	B 168	BB	Von: L 34 Nach: Prötzel, L 33 Zählstelle: 3350 3002	2.700	270 (10,0%)	WB 02KK
9.292	3.650	B 61	NW	Von: K 11 Nach: L 792 Zählstelle: 4215 2301	3.100	270 (8,7%)	
9.293	3.650	B 245	ST	Von: L 40 Nach: L 103 Zählstelle: 3833 5402	4.900	270 (5,5%)	
9.294	3.650	B 68	NW	Von: B 7, Scherfede Nach: B 252, Kleinenberg Zählstelle: 4420 1202	3.500	270 (7,7%)	
9.295	3.651	B 287	BY	Von: L 2290 / Euerdorf Nach: B 286 / Bad Kissingen Zählstelle: 5826 9106	6.900	269 (3,9%)	
9.296	3.651	B 305	BY	Von: Unterau Nach: Bundesgrenze Zählstelle: 8244 9156	6.900	269 (3,9%)	
9.297	3.651	B 31	BW	Von: B31/B313 Stockach Nach: B31/B34 Ludwigshafen Zählstelle: 8120 1100	8.400	269 (3,2%)	
9.298	3.651	B 453	HE	Von: Dautphe Nach: Eckelshausen Zählstelle: 5117 0113	6.400	269 (4,2%)	
9.299	3.651	B 71	ST	Von: B 71 / SBA-Gr. Sangerhausen Nach: B 71 / L 72 / Förderstedt Zählstelle: 4135 5327	1.600	269 (16,8%)	

Nr	Rang	Straße	BL	Infos	DTV	SV (SV%)	BVWP
9.300	3.651	B 71	ST	Von: B 71 / 2. L 73 / Neugattersleben Nach: B 71 / SBA-Gr. Magdeburg Zählstelle: 4136 1332	1.600	269 (16,8%)	
9.301	3.651	B 176	ST	Von: L 189 / Granschütz Nach: B 91 OE Weißenfels Zählstelle: 4838 3074	4.800	269 (5,6%)	VB 02KK
9.302	3.652	B 455	HE	Von: Emd. K 195 Nach: Emd. B 457 Zählstelle: 5519 0679	6.100	268 (4,4%)	WB 02KK
9.303	3.652	B 281	TH	Von: L 1098 Nach: L 2654 Zählstelle: 5433 0030	4.700	268 (5,7%)	
9.304	3.653	B 37	RP	Von: B 48 Hochspeyer Nach: B 48 Fischbach Zählstelle: 6513 0017	8.100	267 (3,3%)	VB 02KK
9.305	3.653	B 250	TH	Von: B 7/B 250 Nach: B 250/L 2109 Zählstelle: 4927 0077	3.300	267 (8,1%)	
9.306	3.653	B 5	BB	Von: Arensdorf Nach: Heinersdorf, L 36 Zählstelle: 3551 2003	3.000	267 (8,9%)	
9.307	3.653	B 410	RP	Von: K 59 Nach: K 39 Zählstelle: 5706 0082	1.700	267 (15,7%)	
9.308	3.653	B 111	MV	Von: Abzw, OVP 38 Nach: Abzw, L 266 Zählstelle: 2051 0239	11.600	267 (2,3%)	
9.309	3.653	B 305	BY	Von: Bernau Nach: Grassau Zählstelle: 8240 9145	9.200	267 (2,9%)	
9.310	3.653	B 107	SN	Von: B 87/B 107/S 4 Eilenburg Nach: B 2/B 107 b. Wellau Zählstelle: 4441 1101	2.300	267 (11,6%)	
9.311	3.653	B 54	HE	Von: Abzweig L 3032 Nach: OE Bleidenstadt Zählstelle: 5814 0311	8.600	267 (3,1%)	
9.312	3.653	B 507	NW	Von: Lohmar Nach: Pohlhausen Zählstelle: 5109 2216	8.600	267 (3,1%)	
9.313	3.653	B 268	RP	Von: K 6 Nach: L 139 Krettnach Zählstelle: 6305 0100	4.300	267 (6,2%)	
9.314	3.653	B 451	HE	Von: L 3400 Nach: LK Werra-Meißner Zählstelle: 4724 0620	4.300	267 (6,2%)	
9.315	3.653	B 92	SN	Von: B 92/B 282 b. Jössnitz Nach: B 92/K 7879 Landesgrenze Sachsen-Anhalt Zählstelle: 5438 1104	3.100	267 (8,6%)	
9.316	3.653	B 85	TH	Von: Kölleda Nach: Schillingsstedt Zählstelle: 4833 4426	4.100	267 (6,5%)	WB 24KK

Nr	Rang	Straße	BL	Infos	DTV	SV (SV%)	BVWP
9.317	3.654	B 455	HE	Von: Fischbach L3016 Nach: Schneidhain Zählstelle: 5816 0603	7.000	266 (3,8%)	
9.318	3.654	B 244	ST	Von: B 79 OU Dardesheim Nach: L 79 Badersleben Zählstelle: 4031 4092	2.800	266 (9,5%)	
9.319	3.654	B 413	RP	Von: L 266 Nach: L 258 Zählstelle: 5411 0084	3.200	266 (8,3%)	
9.320	3.654	B 445	NI	Von: B 248 (Echte) Nach: AS Echte (A 7) Zählstelle: 4226 0471	4.500	266 (5,9%)	
9.321	3.655	B 87	TH	Von: Rannstedt Nach: Apolda Zählstelle: 4935 4425	5.100	265 (5,2%)	
9.322	3.655	B 19	BY	Von: Bundesgrenze A/D, Kleinwalsertal Nach: OA 4, Oberstdorf Zählstelle: 8527 9134	5.200	265 (5,1%)	
9.323	3.655	B 440	NI	Von: Rotenburg Nach: Visselhövede Zählstelle: 2922 0470	5.200	265 (5,1%)	
9.324	3.655	B 215	NI	Von: B 61 Sulingen Nach: K 64 Zählstelle: 3519 0463	1.100	265 (24,1%)	WB 02KK
9.325	3.655	B 270	RP	Von: K 38 Nach: K 48 Zählstelle: 6411 0060	5.300	265 (5,0%)	
9.326	3.655	B 266	NW	Von: L246 Nach: L166 Zählstelle: 5303 1404	5.000	265 (5,3%)	VB 02KK
9.327	3.655	B 53	RP	Von: L 50 Nach: L 156 Zählstelle: 6107 0085	6.300	265 (4,2%)	
9.328	3.655	B 241	NI	Von: AS Norheim-West (A 7) Nach: L547 OD Moringen Zählstelle: 4325 0493	6.300	265 (4,2%)	
9.329	3.655	B 173	BY	Von: OD Grenze Hof Nach: AS A93 Zählstelle: 5637 9108	4.900	265 (5,4%)	
9.330	3.655	B 82	NI	Von: Auffahrt A 395 Nach: Ortsmitte Schladen Zählstelle: 3929 0517	4.200	265 (6,3%)	
9.331	3.655	B 108	MV	Von: Knotenpunkt L 20 Nach: OE Teterow Zählstelle: 2341 0031	2.700	265 (9,8%)	
9.332	3.656	B 8	NW	Von: Lind Nach: Urbach Zählstelle: 5108 2209	12.000	264 (2,2%)	
9.333	3.656	B 2	BY	Von: GUE Scharnitz Nach: AS Mittenwald-Sued Zählstelle: 8533 9101	8.000	264 (3,3%)	

Nr	Rang	Straße	BL	Infos	DTV	SV (SV%)	BVWP
9.334	3.656	B 3	HE	Von: Nieder-Weisel Nach: Butzbach Zählstelle: 5518 0203	6.000	264 (4,4%)	WB 02KK
9.335	3.656	B 242	ST	Von: L 225 / L 226 / Klostermansfeld Nach: B 86 Zählstelle: 4434 1094	6.000	264 (4,4%)	
9.336	3.656	B 83	HE	Von: OD Hümme/K 69 Nach: OD Trendelburg/L 763 Zählstelle: 4422 0265	5.500	264 (4,8%)	
9.337	3.656	B 464	BW	Von: B464/L1208 Kälberstelle Nach: B27/B464 bei Gniebel Zählstelle: 7420 1203	5.500	264 (4,8%)	
9.338	3.656	B 1	ST	Von: B 1 / 1. L 25 Erleben Nach: B 1 / B 245 / SM-Gr. / Kreisverkehr Zählstelle: 3733 5023	3.300	264 (8,0%)	
9.339	3.656	B 221	NW	Von: L 117 Heinsberg Nach: OD Heinsberg Zählstelle: 4902 2201	8.500	264 (3,1%)	VB 02KK
9.340	3.657	B 495	NI	Von: L 111 Nach: Fähranleger Zählstelle: 2221 0446	2.800	263 (9,4%)	
9.341	3.657	B 500	BW	Von: B500/L173 Neueck Nach: B500/K5732 Furtwangen Zählstelle: 7915 1100	7.300	263 (3,6%)	
9.342	3.657	B 399	NW	Von: L24 Nach: L260 Zählstelle: 5303 1201	3.700	263 (7,1%)	
9.343	3.657	B 299	BY	Von: NEW 5 in Pressath Nach: B 299a südl. Pressath Zählstelle: 6237 9104	7.500	263 (3,5%)	VB 02KK
9.344	3.657	B 180	SN	Von: B 180/K 8174/S 232 Nach: B 180/S 232 Zählstelle: 5244 1111	3.500	263 (7,5%)	
9.345	3.658	B 275	HE	Von: Gedern Nach: Hartmannshain Zählstelle: 5521 0404	3.200	262 (8,2%)	
9.346	3.658	B 242	ST	Von: B 242 / L 158 Nach: B 242 / L 230 Zählstelle: 4333 3827	4.300	262 (6,1%)	
9.347	3.658	B 79	NI	Von: B82 Semmenstedt Nach: L513 Remlingen Zählstelle: 3830 0422	3.800	262 (6,9%)	WB 02KK
9.348	3.658	B 1	BB	Von: Bundesgrenze Nach: Manschnow, B 112 Zählstelle: 3453 3666	6.900	262 (3,8%)	
9.349	3.658	B 423	RP	Von: L 359 Nach: K 18 Zählstelle: 6510 0095	4.600	262 (5,7%)	
9.350	3.658	B 15	BY	Von: Bundesstr.85 N Nach: SCHWANDORF Zählstelle: 6638 9108	7.700	262 (3,4%)	

Nr	Rang	Straße	BL	Infos	DTV	SV (SV%)	BVWP
9.351	3.658	B 410	RP	Von: B 265 Prüm, Parkplatz-Dausfelderhöhe Nach: B 51 Prüm, Dausfeld Zählstelle: 5704 0303	7.700	262 (3,4%)	
9.352	3.659	B 305	BY	Von: Weinkaser Nach: Schneizlreuth Zählstelle: 8342 9151	6.700	261 (3,9%)	
9.353	3.659	B 484	NW	Von: K 16 Nach: L 136 Zählstelle: 5009 2206	9.000	261 (2,9%)	
9.354	3.659	B 7	HE	Von: Abzeig B 27 Nach: OD Netra (Abzweig L 3247) Zählstelle: 4826 0407	5.800	261 (4,5%)	
9.355	3.660	B 11	BY	Von: Emd. B2, OE Kruen S Nach: OA Wallgau N Zählstelle: 8433 9220	6.200	260 (4,2%)	WB 02KK
9.356	3.660	B 56	NW	Von: K67/Essig Nach: Miel Zählstelle: 5307 2203	6.200	260 (4,2%)	VB 02KK
9.357	3.660	B 156	SN	Von: B 156/S 101 Nach: B 156/S 121 Zählstelle: 4653 1101	2.800	260 (9,3%)	
9.358	3.660	B 54	NW	Von: K 47 Nach: L 572 Zählstelle: 3708 2401	9.300	260 (2,8%)	
9.359	3.660	B 520	HE	Von: B 450 Nach: K 24 Zählstelle: 4721 0680	4.200	260 (6,2%)	
9.360	3.660	B 264	NW	Von: Ri. L92 Nach: L34/Ri. Köln Zählstelle: 5007 2206	13.000	260 (2,0%)	
9.361	3.660	B 320	BB	Von: Lamsfeld, L 44 Nach: Goyatz-Guhlen, L 442 Zählstelle: 3951 3001	2.500	260 (10,4%)	
9.362	3.660	B 286	BY	Von: Ziegenbach Nach: Enzlar Zählstelle: 6328 9250	2.000	260 (13,0%)	
9.363	3.660	B 42	RP	Von: Wellmich Nach: B 274 St. Goarshausen Zählstelle: 5812 0017	4.900	260 (5,3%)	
9.364	3.660	B 54	NW	Von: K 15 Nach: K 8 Zählstelle: 4912 1376	5.900	260 (4,4%)	
9.365	3.660	A 20	BB	Von: AD Uckermark Nach: B166 Zählstelle: 2750 1003	2.200	260 (11,8%)	
9.366	3.661	B 27	BY	Von: Eussenheim Nach: Karlstadt Zählstelle: 6024 9102	4.800	259 (5,4%)	
9.367	3.661	B 246a	ST	Von: B 81 b. Altenweddingen Nach: OU Wanzleben Zählstelle: 3934 5408	2.700	259 (9,6%)	

Nr	Rang	Straße	BL	Infos	DTV	SV (SV%)	BVWP
9.368	3.661	B 182	ST	Von: B 182 / Landesgrenze ST / SN Nach: B 182 / L 128 / Pretzsch Zählstelle: 4342 2061	1.300	259 (19,9%)	
9.369	3.661	B 2	BY	Von: Emd. HO25 Nach: Konradsreuth (Emd. HO7) Zählstelle: 5737 9100	4.700	259 (5,5%)	
9.370	3.661	B 47	HE	Von: L 3260/L 3414 Nach: K 50 Zählstelle: 6219 0112	4.700	259 (5,5%)	
9.371	3.662	B 14	BY	Von: Rückersdorf/Nbg. St 2241 Nach: Lauf a. d. Pegnitz Zählstelle: 6433 9154	7.600	258 (3,4%)	
9.372	3.662	B 53	RP	Von: K 52 Nach: B 421 b. Zell (Mosel) Zählstelle: 5908 0025	6.800	258 (3,8%)	
9.373	3.662	B 179	BB	Von: Klein Köris, L 742 Nach: Bestensee, B 246 Zählstelle: 3848 2050	3.400	258 (7,6%)	
9.374	3.662	B 71	NI	Von: Soltau Nach: Rotenburg Zählstelle: 2922 0412	6.300	258 (4,1%)	WB 02KK
9.375	3.662	B 258	NW	Von: Schönesseifen Nach: Wachhäuschen Zählstelle: 5404 1209	2.900	258 (8,9%)	
9.376	3.662	B 399	NW	Von: L13 Nach: B264 Rölsdorf Zählstelle: 5204 2203	11.200	258 (2,3%)	VB 02KK
9.377	3.662	B 49	RP	Von: L 205 Nach: L 206 Zählstelle: 5710 0035	5.600	258 (4,6%)	
9.378	3.662	B 275	HE	Von: Riedelbach Nach: K751 Neuweilnau L3051 Zählstelle: 5716 0303	5.600	258 (4,6%)	
9.379	3.663	B 94	TH	Von: K 3040 W Nach: B 2 Schleiz Zählstelle: 5436 0003	3.900	257 (6,6%)	WB 02KK
9.380	3.663	B 6	ST	Von: B 6 / L 147 Nach: B 6 / K 2125 Zählstelle: 4437 3015	3.300	257 (7,8%)	VB 02KB
9.381	3.663	B 6	ST	Von: B 6 / K 2125 Nach: B 6 / L 137 Zählstelle: 4337 3016	3.300	257 (7,8%)	VB 02KB
9.382	3.663	B 55	NW	Von: Pernze Nach: NL Grenze Zählstelle: 4912 2201	3.300	257 (7,8%)	
9.383	3.663	B 79	NI	Von: Grenze NI/ST Nach: L622 Roklum Zählstelle: 3930 0425	2.200	257 (11,7%)	WB 02KK
9.384	3.663	B 110	MV	Von: Amtsgrenze Nach: AS B 109 OU Zählstelle: 2147 0181	2.200	257 (11,7%)	WB 02KK

Nr	Rang	Straße	BL	Infos	DTV	SV (SV%)	BVWP
9.385	3.663	B 48	RP	Von: K 13 Nach: L 386 Zählstelle: 6312 0089	3.100	257 (8,3%)	
9.386	3.663	B 475	NW	Von: L 822 Nach: B 61 Beckum Zählstelle: 4314 1202	2.400	257 (10,7%)	
9.387	3.663	B 88	TH	Von: K 1730 V Nach: L 1107/L 2391 Zählstelle: 5235 0001	5.700	257 (4,5%)	VB 02KK
9.388	3.663	B 233	NW	Von: L 676 Nach: K 16 Zählstelle: 4512 2206	5.700	257 (4,5%)	
9.389	3.663	B 477	NW	Von: Sinzenich Nach: Kommern Zählstelle: 5305 1211	5.700	257 (4,5%)	
9.390	3.663	B 70	NW	Von: L 401 Nach: B 224 Raesfeld Zählstelle: 4206 1250	2.700	257 (9,5%)	
9.391	3.664	B 7	TH	Von: B 88 b. Wutha-Farnroda Nach: K 70 I Zählstelle: 5028 0053	6.100	256 (4,2%)	
9.392	3.664	B 3	BW	Von: B3/B317 Weil a. Rh. Nach: B3/B532 (Rich. Palmrheinbrücke) Zählstelle: 8311 1101	12.800	256 (2,0%)	
9.393	3.664	B 49	RP	Von: B 416, Karden Nach: L 108, Treis Zählstelle: 5809 0021	8.000	256 (3,2%)	
9.394	3.664	B 3	BW	Von: B3 Ettlingen (Wattkopfportal west) Nach: B3/L623 Karlsruhe-Wolfartsweyer Zählstelle: 7016 1112	7.100	256 (3,6%)	VB 02KK
9.395	3.665	B 57	NW	Von: L 18 Nach: L 488 Zählstelle: 4203 2201	6.900	255 (3,7%)	
9.396	3.665	B 180	SN	Von: B 180/K 8203 Frankenberg Nach: B 173/B 180 Flöha Zählstelle: 5144 1101	6.900	255 (3,7%)	
9.397	3.665	B 168	BB	Von: Tiefensee, B 158 Nach: Heckelberg, L 29 Zählstelle: 3249 2009	3.700	255 (6,9%)	
9.398	3.665	B 281	TH	Von: Sachsenbrunn Nach: Limbach Zählstelle: 5532 0003	2.300	255 (11,1%)	
9.399	3.665	B 234	NW	Von: B 54 Dortmund, Ruhrwaldstraße Nach: L 672 Kreisstraße Zählstelle: 4510 2310	11.100	255 (2,3%)	
9.400	3.665	B 49	RP	Von: L 206 Nach: K 41 Zählstelle: 5710 0036	5.800	255 (4,4%)	
9.401	3.665	B 246	BB	Von: Eisenhüttenstadt, B 112 Nach: Grunow, L 435 Zählstelle: 3853 2004	5.800	255 (4,4%)	VB 02KK

Nr	Rang	Straße	BL	Infos	DTV	SV (SV%)	BVWP
9.402	3.665	B 280	TH	Von: Benshausen Nach: Rohr Zählstelle: 5329 0002	4.400	255 (5,8%)	
9.403	3.665	B 450	HE	Von: K 78 Nach: L 3218 Zählstelle: 4821 0309	4.400	255 (5,8%)	
9.404	3.665	B 49	RP	Von: L 54 Ri. Neuerburg Nach: L 56 Ri. Bausendorf Zählstelle: 5907 0019	5.000	255 (5,1%)	WB 02KK
9.405	3.665	B 198	BB	Von: K 7346 Nach: L 28 Zählstelle: 2949 2003	3.800	255 (6,7%)	
9.406	3.665	B 258	NW	Von: B258 Nach: B399 b. Lammersdorf Zählstelle: 5303 1306	6.700	255 (3,8%)	WB* 02KK
9.407	3.666	B 71	ST	Von: AS Magdeburg-Kannenstieg Nach: L 48 / Ebendorf Zählstelle: 3835 5031	4.800	254 (5,3%)	VB 02KK
9.408	3.666	B 1	ST	Von: B 1 / B 245 / SM-Gr. / Kreisverkehr Nach: B 1 / K 1153 Zählstelle: 3733 5022	2.400	254 (10,6%)	
9.409	3.666	B 1	ST	Von: B 1 / K 1153 Nach: AS Bornstedt (A 2) Zählstelle: 3834 5021	2.400	254 (10,6%)	
9.410	3.666	B 39	BW	Von: B 39 / L 592 bei AS Sinsheim-Steinsfurt Nach: B39/K2142 Kirchartd Zählstelle: 6719 1102	4.100	254 (6,2%)	
9.411	3.666	B 289	BY	Von: OD-Grenze Rehau Nach: AS Rehau-Sued (A 93) Zählstelle: 5738 9257	4.100	254 (6,2%)	
9.412	3.666	B 51	NW	Von: Euskirchen Nach: Bad Münstereifel Zählstelle: 5306 2212	7.700	254 (3,3%)	
9.413	3.666	B 258	NW	Von: B399 nördl. Imgenbroich Nach: K2 Imgenbroich Zählstelle: 5403 1306	3.300	254 (7,7%)	VB 02KK
9.414	3.666	B 290	BW	Von: B290/L1060 Ellwangen Bauhof Nach: B 290 Jagstzell Zählstelle: 7026 1102	4.700	254 (5,4%)	
9.415	3.666	B 450	HE	Von: L 3214 Nach: K 78 Zählstelle: 4821 0312	4.700	254 (5,4%)	
9.416	3.666	B 180	SN	Von: B 95/B 180 Burkhardtsdorf Nach: B 180/S 257 Zählstelle: 5243 1106	5.400	254 (4,7%)	WB* 02KK
9.417	3.666	B 8	NW	Von: Rampe B 220 Nach: OD Elten Zählstelle: 4103 2201	5.900	254 (4,3%)	
9.418	3.666	B 186	SN	Von: B 186/S 8 Nach: B 6 Zählstelle: 4639 1102	3.900	254 (6,5%)	

Nr	Rang	Straße	BL	Infos	DTV	SV (SV%)	BVWP
9.419	3.666	B 421	NW	Von: Stadt Kyll Nach: Hallschlag Zählstelle: 5605 1203	3.900	254 (6,5%)	
9.420	3.667	B 51	NW	Von: K 5 Nach: Kolkmannskamp B 51 Hattinger Straße Zählstelle: 4509 2301	14.900	253 (1,7%)	
9.421	3.667	B 234	NW	Von: L 672 Dortmund, Benninghofer Straße Nach: B 236 Berghofer Straße Zählstelle: 4511 2302	11.000	253 (2,3%)	
9.422	3.667	B 470	BY	Von: Emd. ST 2163 (OD POTTENSTEIN) Nach: Emd. KR. BT 41 (S ELBERSBERG) Zählstelle: 6234 9157	4.600	253 (5,5%)	
9.423	3.667	B 176	SN	Von: B 176/S 61 Nach: B 2/B 176 Zählstelle: 4839 1103	3.200	253 (7,9%)	
9.424	3.667	B 274	RP	Von: Holzhausen, Stadtmitte Nach: In der Schliem Zählstelle: 5713 0101	2.500	253 (10,1%)	
9.425	3.668	B 457	HE	Von: Nidda Nach: Harb Zählstelle: 5519 0606	8.700	252 (2,9%)	
9.426	3.668	B 8	NW	Von: L 480 Nach: L 602 Zählstelle: 4205 2206	7.200	252 (3,5%)	
9.427	3.668	B 57	NW	Von: B 67 Kalkar Nach: L 18 Zählstelle: 4203 2203	7.000	252 (3,6%)	
9.428	3.668	B 41	RP	Von: L 414 Nach: K 11 Zählstelle: 6013 0061	6.000	252 (4,2%)	
9.429	3.668	B 246	BB	Von: Prieros, L 39 Nach: Bestensee, B 179 Zählstelle: 3748 2010	3.000	252 (8,4%)	
9.430	3.668	B 3	BW	Von: B 3 / L 536 Schriesheim Römersäule Nach: B 3 / K 4135 Leutershausen Zählstelle: 6517 1100	10.500	252 (2,4%)	
9.431	3.668	B 49	RP	Von: K 35, Ernst Nach: B 259, Cochem-Sehl Zählstelle: 5809 0369	6.300	252 (4,0%)	
9.432	3.668	B 3	BW	Von: B3/L623 Wolfartsweier Nach: B3/B10 Zählstelle: 7016 1100	5.600	252 (4,5%)	VB 02KK
9.433	3.668	B 274	RP	Von: Bogel Abzweig Niederwallmenach Nach: Kreisel Nastätten Zählstelle: 5812 0097	5.600	252 (4,5%)	
9.434	3.668	B 7	TH	Von: Landesgrenze Hessen Nach: B 250 b. Creuzburg Zählstelle: 4927 0050	4.000	252 (6,3%)	
9.435	3.668	B 27	BY	Von: Hoellrich Nach: Goessenheim Zählstelle: 5924 9100	2.800	252 (9,0%)	

Nr	Rang	Straße	BL	Infos	DTV	SV (SV%)	BVWP
9.436	3.668	B 198	BB	Von: Gramzow, B 166 Nach: AS Prenzlau, A 11 Zählstelle: 2749 2001	2.800	252 (9,0%)	
9.437	3.668	B 15	BY	Von: Schwandorf (B 15/St 2149 westl. Regen) Nach: Regenstauf (A 93/ B15) Zählstelle: 6838 9122	4.500	252 (5,6%)	
9.438	3.668	B 172	SN	Von: B 172/S 171 Pirna Nach: B 172/S 169 Zählstelle: 5050 1102	6.800	252 (3,7%)	VB 04KK
9.439	3.668	B 259	RP	Von: K 18 Brauheck Nach: B 49 Cochem-Sehl Zählstelle: 5808 0085	3.700	252 (6,8%)	
9.440	3.669	B 426	HE	Von: Bruchmühle Nach: Pfungstadt/Hahn Zählstelle: 6117 0504	2.700	251 (9,3%)	VB 02KK
9.441	3.669	B 221	NW	Von: B 57/L47 Alsdorf Nach: L232 Zählstelle: 5102 2201	8.100	251 (3,1%)	
9.442	3.669	B 268	RP	Von: L 139 Franzenheim Nach: K 45 Obersehr Zählstelle: 6306 0098	3.800	251 (6,6%)	
9.443	3.669	B 421	RP	Von: L 185 Nach: K 5 Zählstelle: 6010 0119	3.800	251 (6,6%)	
9.444	3.669	B 90	TH	Von: K 1020 W Nach: K 1120 W Zählstelle: 5535 0003	3.300	251 (7,6%)	
9.445	3.670	B 85	TH	Von: L 2138 Nach: Kreuz B 176 Zählstelle: 4833 0003	4.100	250 (6,1%)	WB 24KK
9.446	3.670	B 76	SH	Von: L 181 Nach: B 432 Zählstelle: 1930 0602	10.000	250 (2,5%)	
9.447	3.670	B 81	ST	Von: B 81 / LG TH Nach: B 81 / 1. B 242 Zählstelle: 4330 4047	2.000	250 (12,5%)	
9.448	3.670	B 107	BB	Von: Landesgrenze ST Nach: B 5 n, Kyritz Zählstelle: 3138 2050	2.100	250 (11,9%)	
9.449	3.670	B 405	SL	Von: B51L/B405, Fraulautern Nach: B405/L139, Saarlouis Zählstelle: 6606 0331	9.600	250 (2,6%)	
9.450	3.670	B 265	NW	Von: Zülpich Nach: Wollersheim Zählstelle: 5305 3203	4.800	250 (5,2%)	
9.451	3.670	B 442	NI	Von: L 403 Haste Nach: Wunstorf Zählstelle: 3622 0475	5.200	250 (4,8%)	
9.452	3.670	B 173	SN	Von: B 173/S 298 Nach: B 173/S 297 Zählstelle: 5439 1104	3.900	250 (6,4%)	

Nr	Rang	Straße	BL	Infos	DTV	SV (SV%)	BVWP
9.453	3.671	B 67	NW	Von: K 27 Nach: B 57 Kleve Zählstelle: 4203 2202	5.800	249 (4,3%)	
9.454	3.671	B 244	ST	Von: L 79 Badersleben Nach: L 78 Dedeleben Zählstelle: 3931 4093	2.800	249 (8,9%)	
9.455	3.671	B 419	RP	Von: K 111 Palzem Nach: K 110 Helfant Zählstelle: 6404 0140	2.800	249 (8,9%)	
9.456	3.671	B 167	BB	Von: Bad Freienwalde, B 158 Nach: Hohenfinow, L 35 Zählstelle: 3149 3626	5.300	249 (4,7%)	VB 02KK
9.457	3.671	B 420	SL	Von: B420/L307, Niederkirchen Nach: B420/L122, Marth Zählstelle: 6509 0413	5.300	249 (4,7%)	
9.458	3.671	B 48	RP	Von: Rockenhausen Nach: K 4 Zählstelle: 6413 0053	4.700	249 (5,3%)	VB 02KK
9.459	3.671	B 249	TH	Von: L 1031/L 2096 Nach: L 2096 Zählstelle: 4729 0046	4.700	249 (5,3%)	VB 02KK
9.460	3.671	B 292	BW	Von: 1103 B 27/ B 292 bei Auerbach Nach: B 292/ K 3970 Oberschefflenz Zählstelle: 6521	4.700	249 (5,3%)	
9.461	3.671	B 412	RP	Von: L 114 Nach: L 113 Zählstelle: 5509 0118	3.500	249 (7,1%)	
9.462	3.672	B 88	TH	Von: K 110 N Nach: OE Seebach Zählstelle: 5028 0028	4.600	248 (5,4%)	
9.463	3.672	B 102	BB	Von: OA Rathenow Nach: Rhinow, L 17 Zählstelle: 3340 2050	4.600	248 (5,4%)	WB 02KK
9.464	3.672	B 421	RP	Von: K 7 Nach: L 185 Zählstelle: 6010 0120	4.600	248 (5,4%)	
9.465	3.672	B 156	BB	Von: L 49 Nach: Graustein, L 87 Zählstelle: 4452 2009	3.600	248 (6,9%)	
9.466	3.672	B 258	NW	Von: Ahrhütte Nach: Blankenheim Zählstelle: 5606 1202	2.300	248 (10,8%)	
9.467	3.672	B 294	BW	Von: B294/K4772 Poppeltal Nach: B294/L351 Zählstelle: 7316 1100	2.700	248 (9,2%)	
9.468	3.672	B 37	RP	Von: L 504 Nach: B 48 Hochspeyer Zählstelle: 6513 7017	8.000	248 (3,1%)	VB 02KK
9.469	3.672	B 49	RP	Von: K 70 Nach: K 68 Zählstelle: 5610 0080	8.000	248 (3,1%)	

Nr	Rang	Straße	BL	Infos	DTV	SV (SV%)	BVWP
9.470	3.672	B 49	RP	Von: K 71 Nach: K 70 Zählstelle: 5710 0037	6.200	248 (4,0%)	
9.471	3.672	B 79	NI	Von: K 18 Nach: B82 Semmenstedt Zählstelle: 3930 0423	3.100	248 (8,0%)	WB 02KK
9.472	3.672	B 56	NW	Von: Drabenderhöhe Nach: AS Bielstein (A 4) (24) Zählstelle: 5010 1209	6.700	248 (3,7%)	VB 02KK
9.473	3.672	B 198	BB	Von: B 2 Nach: Angermünde, L 28 Zählstelle: 2949 2001	3.700	248 (6,7%)	
9.474	3.672	B 286	BY	Von: B 19 / OE Poppenhausen Nach: OD Schweinfurt Zählstelle: 5927 9106	5.900	248 (4,2%)	VB 02KK
9.475	3.672	B 53	RP	Von: K 80 Longuich Nach: K 85 Mehring Zählstelle: 6106 0052	5.500	248 (4,5%)	
9.476	3.672	B 53	RP	Von: K 40 Nach: L 148 Zählstelle: 6107 7705	3.300	248 (7,5%)	
9.477	3.672	B 493	NI	Von: Rosche (L 254, L 265) Nach: Hohenvolkfien (K 21) Zählstelle: 3030 0485	2.500	248 (9,9%)	
9.478	3.673	B 112	BB	Von: Griefßen, B 112 Nach: Groß Gastrose, L 46 Zählstelle: 4153 2002	2.400	247 (10,3%)	
9.479	3.673	B 11	BY	Von: Zwiesel Nord (REG 10) Nach: Regenhueite Zählstelle: 6945 9104	6.500	247 (3,8%)	
9.480	3.673	B 26	BY	Von: L 2427 Mainuebergang Nach: L 2427 / Zeil Zählstelle: 5929 9106	8.500	247 (2,9%)	
9.481	3.674	B 8	HE	Von: Glashütten L3319 Nach: L3025 Zählstelle: 5716 0706	11.200	246 (2,2%)	WB 02KK
9.482	3.674	B 242	NI	Von: Ortsanfang Herrhausen Nach: Auffahrt B 243 Zählstelle: 4127 0463	5.600	246 (4,4%)	
9.483	3.674	B 42a	HE	Von: Emd. in B 42 Nach: Emd. L 3272 Zählstelle: 6013 0140	7.700	246 (3,2%)	
9.484	3.674	B 208	SH	Von: K 66 Nach: Landesgrenze MV Zählstelle: 2231 1160	3.200	246 (7,7%)	
9.485	3.674	B 321	MV	Von: Abzweig L 092 Nach: Crivitz OE Parchim Zählstelle: 2537 0171	4.400	246 (5,6%)	
9.486	3.674	B 245	ST	Von: B 81 b. Halberstadt Nach: L 80 Schwanebeck Zählstelle: 4032 4096	4.100	246 (6,0%)	

Nr	Rang	Straße	BL	Infos	DTV	SV (SV%)	BVWP
9.487	3.674	B 470	BY	Von: Emd. KR. BT 41 (S ELBERSBERG) Nach: Emd. B 2 (O WANNBERG) Zählstelle: 6234 9156	3.000	246 (8,2%)	
9.488	3.674	B 521	HE	Von: Frankfurt-Bergen-Enkh. L3209 Nach: Niederdorrfelden L3008 Zählstelle: 5818 0338	9.100	246 (2,7%)	
9.489	3.674	B 39	RP	Von: K 38 Nach: L 499 Zählstelle: 6614 0085	6.300	246 (3,9%)	
9.490	3.675	B 42	RP	Von: Kaub Nach: Landesgrenze HE Zählstelle: 5912 0020	4.300	245 (5,7%)	
9.491	3.675	B 51	NW	Von: L 924/L 705 Nach: K 5 Zählstelle: 4509 2220	12.900	245 (1,9%)	
9.492	3.675	B 50	RP	Von: L 7 Nach: K 67 Zählstelle: 6004 0006	5.700	245 (4,3%)	
9.493	3.675	B 102	BB	Von: OA Belzig Nach: Golzow, L 85 Zählstelle: 3841 3636	3.500	245 (7,0%)	VB 02KK
9.494	3.675	B 423	SL	Von: B423/L105, Habkirchen Nach: B423/L231, Erfweiler-Ehlingen Zählstelle: 6808 0419	3.500	245 (7,0%)	
9.495	3.675	B 226	NW	Von: B 235 Witten, Hauptstraße Nach: AS Witten-Zentrum (A 44) Zählstelle: 4509 2330	9.800	245 (2,5%)	
9.496	3.675	B 173	SN	Von: B 173/S 297 Nach: B 173/S 296 Zählstelle: 5339 1101	3.100	245 (7,9%)	
9.497	3.675	B 242	NI	Von: Abzweig L 519 Nach: Abzweig B 4 Zählstelle: 4229 3345	3.100	245 (7,9%)	
9.498	3.675	B 420	RP	Von: Konken Nach: K 14 Zählstelle: 6409 0070	3.100	245 (7,9%)	
9.499	3.675	B 270	RP	Von: K 44 Nach: K 53 Zählstelle: 6311 0066	3.400	245 (7,2%)	
9.500	3.675	B 8	HE	Von: Emd. L 3023 Nach: Oberems Kreisgrenze HTK Zählstelle: 5716 0420	7.200	245 (3,4%)	
9.501	3.675	B 3	HE	Von: K 40 Nach: LG Niedersachsen Zählstelle: 4523 0512	5.100	245 (4,8%)	
9.502	3.676	B 53	RP	Von: L 141 Nach: K 80 Zählstelle: 6106 0080	5.200	244 (4,7%)	
9.503	3.676	B 156	BB	Von: Tschernitz, B 115 Nach: L 49 Zählstelle: 4453 2001	3.300	244 (7,4%)	

Nr	Rang	Straße	BL	Infos	DTV	SV (SV%)	BVWP
9.504	3.676	B 202	SH	Von: K 4 Nach: K 132 Zählstelle: 1619 9999	5.300	244 (4,6%)	VB 02KK
9.505	3.676	B 268	SL	Von: B268, Landesgrenze RP Nach: B268/L375, Britten Zählstelle: 6406 0322	4.600	244 (5,3%)	
9.506	3.676	B 299	BY	Von: (OA) Schamhaupten Nach: Mindelstetten Zählstelle: 7135 9100	2.900	244 (8,4%)	
9.507	3.676	B 107	BB	Von: B 5 n, Perleberg Nach: OE Pritzwalk, B 103 Zählstelle: 2839 2060	2.100	244 (11,6%)	
9.508	3.677	B 27	BY	Von: B 286 / Bad Brueckenau Nach: AS Bad Brueckenau-Volkers (A 7) Zählstelle: 5624 9101	3.800	243 (6,4%)	
9.509	3.677	B 47	HE	Von: L 3399 Nach: B 38 Ri. Reichelsheim Zählstelle: 6318 0504	3.800	243 (6,4%)	
9.510	3.678	B 110	MV	Von: Redoute Nach: Zecheriner Brücke (OVP 46) Zählstelle: 2148 0233	5.500	242 (4,4%)	
9.511	3.678	B 299	BY	Von: St 2176 nördl. Mitterteich Nach: B 15 süd. Mitterteich Zählstelle: 6039 9132	4.400	242 (5,5%)	
9.512	3.678	B 463	BW	Von: B463 Sommenhardt Nach: B463/L349 Wildberg Zählstelle: 7318 1101	4.100	242 (5,9%)	
9.513	3.678	B 202	SH	Von: K 132 Nach: L 311 Zählstelle: 1619 0204	5.900	242 (4,1%)	WB 02KK
9.514	3.678	B 176	ST	Von: B 250 OU Bad Bibra Nach: Landesgrenze Thüringen Zählstelle: 4735 3085	3.100	242 (7,8%)	
9.515	3.679	B 107	ST	Von: Landesgrenze Sachsen b. Bad Dübén Nach: B 183 Schwemsal Zählstelle: 4341 2050	3.400	241 (7,1%)	
9.516	3.679	B 156	SN	Von: B 156/S 131 Nach: B 156/S 126 Zählstelle: 4553 1102	3.400	241 (7,1%)	
9.517	3.679	B 27	HE	Von: Landesgrenze Bayern Nach: AS B 279 (Döllbach) Zählstelle: 5524 0305	1.700	241 (14,2%)	WB 02KK
9.518	3.679	B 176	ST	Von: L 209 / L 212 / Laucha Nach: B 250 OU Bad Bibra Zählstelle: 4735 3083	3.600	241 (6,7%)	
9.519	3.679	B 201	SH	Von: westl. Kappeln Nach: westl. K 22 Zählstelle: 1325 0303	5.600	241 (4,3%)	
9.520	3.679	B 246	ST	Von: OE Oschersleben Nach: L 104 Zählstelle: 3933 5565	4.300	241 (5,6%)	WB* 02KK

Nr	Rang	Straße	BL	Infos	DTV	SV (SV%)	BVWP
9.521	3.679	B 421	RP	Von: B 51 Landesgrenze NRW Nach: L 24 Zählstelle: 5605 0213	4.300	241 (5,6%)	
9.522	3.679	B 470	BY	Von: Abzweig L 2186 b. Streitberg Nach: Abzweig L 2191 b. Behringersmuehle Zählstelle: 6233 9101	2.900	241 (8,3%)	
9.523	3.679	B 271	RP	Von: B 420 Wörrstadt Nach: K 17 Zählstelle: 6114 0050	6.500	241 (3,7%)	
9.524	3.679	B 62	NW	Von: L 729 Nach: K 29 Zählstelle: 5014 1207	3.700	241 (6,5%)	
9.525	3.680	B 87	TH	Von: L 1060 Nach: L 1052 Zählstelle: 5133 0003	4.900	240 (4,9%)	
9.526	3.680	B 200	SH	Von: Duburg Nach: Klues Zählstelle: 1122 0161	10.900	240 (2,2%)	
9.527	3.680	B 229	NW	Von: B 516 Nach: L 857 Zählstelle: 4514 2201	5.100	240 (4,7%)	
9.528	3.680	B 111	MV	Von: Abzw, L 26 Schalense Nach: OE Wolgast Zählstelle: 1948 0219	4.700	240 (5,1%)	WB 02KK
9.529	3.681	B 82	NI	Von: Abfahrt MSW-Chemie Nach: Abzweig K 55 Zählstelle: 4028 0906	5.700	239 (4,2%)	
9.530	3.681	B 275	HE	Von: Neuweilnau L3051 Nach: Hunoldstal L3025 Zählstelle: 5616 0304	5.700	239 (4,2%)	
9.531	3.681	B 477	NW	Von: Sinzenich Nach: Kommern Zählstelle: 5305 1210	5.700	239 (4,2%)	
9.532	3.681	B 244	NI	Von: Landesgrenze NI/ST Nach: L 623 Zählstelle: 3931 0456	2.100	239 (11,4%)	
9.533	3.681	B 87	TH	Von: B 85/K 3110 S Nach: L 1060 Zählstelle: 5133 0001	4.600	239 (5,2%)	
9.534	3.681	B 19	TH	Von: OU Barchfeld / 2. BA Nach: OU Barchfeld Zählstelle: 5127 1906	3.100	239 (7,7%)	
9.535	3.681	B 292	BW	Von: B 292/ L 1095/ K 3953 Adelsheim Nach: B 292/ L 515 Osterburken Zählstelle: 6522 1100	5.300	239 (4,5%)	VB 02KK
9.536	3.681	B 274	RP	Von: Bogel Abzweig Ruppertshofen Nach: Bogel Abzweig Niederwallmenach Zählstelle: 5812 0096	4.500	239 (5,3%)	
9.537	3.681	B 113	MV	Von: AS Penkun (A 11) Nach: Knotenpunkt L 283 Zählstelle: 2651 0277	1.500	239 (15,9%)	

Nr	Rang	Straße	BL	Infos	DTV	SV (SV%)	BVWP
9.538	3.682	B 112	BB	Von: AS Frankfurt (O)-West, A 12 Nach: Boosen, B 5 Zählstelle: 3652 2010	3.400	238 (7,0%)	VB 02KK
9.539	3.682	B 405	SL	Von: B405/L354, Ittersdorf Nach: Bundesgrenze Zählstelle: 6705 0366	2.000	238 (11,9%)	
9.540	3.682	B 242	ST	Von: L 95 Nach: B 81 Zählstelle: 4331 4076	4.100	238 (5,8%)	
9.541	3.682	B 257	RP	Von: B 258 Nürburgring Nach: L 93 Zählstelle: 5607 0045	2.900	238 (8,2%)	
9.542	3.682	B 57	NW	Von: L 488 Nach: B 9 Kleve Zählstelle: 4202 2210	7.200	238 (3,3%)	
9.543	3.682	A 44	NW	Von: AS Velbert-Nord (37) Nach: AS Velbert-Nord (37) Zählstelle: 4608 2105	5.400	238 (4,4%)	
9.544	3.682	B 88	TH	Von: L 1027 Nähe Langenhain Nach: L 1027 Nähe Winterstein Zählstelle: 5128 0006	5.400	238 (4,4%)	
9.545	3.682	B 257	RP	Von: L 37 Nach: L 38 Zählstelle: 5905 0043	5.400	238 (4,4%)	
9.546	3.682	B 62	NW	Von: K 29 Nach: B 508 b. Grund Zählstelle: 5014 1208	3.300	238 (7,2%)	VB 02KK
9.547	3.682	B 71	NI	Von: Tewel Nach: Kreisgrenze Zählstelle: 2923 0428	2.700	238 (8,8%)	
9.548	3.682	B 299	BY	Von: St 2229 Nach: (OA) Schamhaupten Zählstelle: 7035 9100	2.400	238 (9,9%)	WB 02KK
9.549	3.683	B 270	RP	Von: L 368 Nach: K 49 Zählstelle: 6311 0061	3.700	237 (6,4%)	VB 02KK
9.550	3.683	B 426	HE	Von: Lengfeld Nach: Zipfen Zählstelle: 6118 0402	3.700	237 (6,4%)	
9.551	3.683	B 200	SH	Von: WASSERSLEBEN Nach: GRENZE DK Zählstelle: 1122 0101	16.900	237 (1,4%)	
9.552	3.683	B 199	SH	Von: Rastplatz Hattlund K 100 Nach: L 248 Zählstelle: 1224 0701	5.500	237 (4,3%)	
9.553	3.684	B 9	RP	Von: K 100 Nach: L 220 Zählstelle: 5812 0001	4.000	236 (5,9%)	
9.554	3.684	B 234	NW	Von: B 226 Nach: B 54 Zählstelle: 4510 2204	5.900	236 (4,0%)	

Nr	Rang	Straße	BL	Infos	DTV	SV (SV%)	BVWP
9.555	3.684	B 8	NW	Von: L 468 Nach: K 7 Zählstelle: 4204 2205	7.600	236 (3,1%)	
9.556	3.684	B 399	NW	Von: K29 Nach: K27 Zählstelle: 5204 2204	7.600	236 (3,1%)	VB 02KK
9.557	3.685	B 3	BW	Von: B 3 HD Handschusheim,Richtungsfahrbah Nach: B 3 / K 4142 Dossenheim Zählstelle: 6518 1101	21.400	235 (1,1%)	
9.558	3.685	B 413	RP	Von: Merkelbach Fahrbt. Nach: L 288 Hachenburg, Nisterstraße Zählstelle: 5312 0102	10.700	235 (2,2%)	
9.559	3.685	B 269	SL	Von: Lebach (OE) Nach: Körprich (L 337) Zählstelle: 6507 0338	5.600	235 (4,2%)	
9.560	3.685	B 183a	SN	Von: B 183a/K 7447 Nach: B 183a/B 184 Zählstelle: 4440 1101	4.200	235 (5,6%)	
9.561	3.685	B 463	BW	Von: B463/L349 Wildberg Nach: B463/K4348 Zählstelle: 7418 1101	5.000	235 (4,7%)	
9.562	3.685	B 48	RP	Von: L 379 Abzw. Feilbingert Nach: L 235 Abzw. Norheim Zählstelle: 6113 0036	8.100	235 (2,9%)	
9.563	3.685	B 412	RP	Von: K 3 Nach: L 10 Zählstelle: 5608 0111	3.400	235 (6,9%)	
9.564	3.685	B 285	BY	Von: NES 31 / W Stockheim Nach: B 19 / Mellrichstadt Zählstelle: 5527 9105	5.100	235 (4,6%)	WB 02KK
9.565	3.685	B 299	BY	Von: St 2233 Neustadt Nach: B 16 Zählstelle: 7236 9230	4.600	235 (5,1%)	
9.566	3.685	B 257	RP	Von: L 27 Nach: K 7 Zählstelle: 5806 0047	2.300	235 (10,2%)	
9.567	3.685	B 9	RP	Von: B 9, 4-steif. Ausbaustrecke Nach: L 417 Zählstelle: 6013 0007	6.700	235 (3,5%)	
9.568	3.685	B 54	HE	Von: Emd. L 3321 Nach: Landesgrenze Rheinland-Pfalz Zählstelle: 5714 026	3.500	235 (6,7%)	
9.569	3.686	B 48	RP	Von: L 242 Abzw. Gensingen Nach: L 242 Abzw. Guldental Zählstelle: 6113 0040	7.100	234 (3,3%)	
9.570	3.686	B 53	RP	Von: Ri. K 102 Wolfer Brücke Nach: Ri. K 65 Traben-Trarbach Zählstelle: 6008 0091	3.300	234 (7,1%)	
9.571	3.686	B 1	NI	Von: L641 Lelm Nach: L626 Zählstelle: 3731 0408	4.500	234 (5,2%)	

Nr	Rang	Straße	BL	Infos	DTV	SV (SV%)	BVWP
9.572	3.686	B 423	RP	Von: L 364 Nach: L 362 Zählstelle: 6410 0096	4.500	234 (5,2%)	
9.573	3.686	B 172	SN	Von: B 172/S 165 Nach: B 172/S 171 Pirna Zählstelle: 5050 1101	7.800	234 (3,0%)	VB 04KK
9.574	3.686	B 99	SN	Von: B 99/K 8631 Nach: B 99/K 8616/S 129 Zählstelle: 5055 1102	5.200	234 (4,5%)	
9.575	3.686	B 183	ST	Von: B 107 b. Schwemsal Nach: B 100 b. Pouch Zählstelle: 4340 2064	3.200	234 (7,3%)	
9.576	3.686	B 517	NW	Von: L 711 Nach: K 19 Zählstelle: 4914 1203	3.200	234 (7,3%)	VB 02KK
9.577	3.687	B 18	BW	Von: B18/L2374 Landesgrenze BY/BW Nach: B18/L333 westl. Niederwangen Zählstelle: 8324 1101	5.300	233 (4,4%)	
9.578	3.687	B 56	NW	Von: NK 5110 008 Nach: NK 5110 034 Zählstelle: 5110 1201	6.300	233 (3,7%)	
9.579	3.687	B 286	BY	Von: Castell Nach: Ruedenhausen Zählstelle: 6228 9100	2.400	233 (9,7%)	
9.580	3.687	B 27	ST	Von: B 27 / L 96 / Rübeland Nach: B 27 / L 94 / Hüttenrode Zählstelle: 4231 4022	2.500	233 (9,3%)	VB 02KK
9.581	3.688	B 242	ST	Von: 2. L 235 (nach Mägdesprung) Nach: L 234 / B 185 Zählstelle: 4332 4398	2.800	232 (8,3%)	
9.582	3.688	B 266	NW	Von: K32/L160 Nach: L246 Zählstelle: 5303 1407	8.300	232 (2,8%)	
9.583	3.688	B 419	RP	Von: Zollbrücke Nach: Temmels Zählstelle: 6304 0106	10.100	232 (2,3%)	
9.584	3.688	B 27	ST	Von: B 27 / L 98 / Rothehütte Nach: B 27 / B 244 / Elbingerode Zählstelle: 4230 4024	4.300	232 (5,4%)	
9.585	3.688	B 410	RP	Von: L 9 Nach: K 118 Zählstelle: 5803 0066	2.900	232 (8,0%)	
9.586	3.688	B 444	NI	Von: B 444/B 214 Nach: B 444/K127 Elze Zählstelle: 3527 0492	2.000	232 (11,6%)	
9.587	3.688	B 265	NW	Von: L11 Nach: K23 Zählstelle: 5305 1204	3.800	232 (6,1%)	
9.588	3.689	B 267	RP	Von: Dernau Nach: Marienthal Zählstelle: 5408 0102	7.700	231 (3,0%)	

Nr	Rang	Straße	BL	Infos	DTV	SV (SV%)	BVWP
9.589	3.689	B 51	NW	Von: Leverkusen-Neuenboddenberg Nach: Eichenplätzchen Zählstelle: 4908 2209	7.000	231 (3,3%)	
9.590	3.689	B 53y	RP	Von: L 187 Nach: B 53 Zählstelle: 6008 0905	7.000	231 (3,3%)	
9.591	3.689	B 244	NI	Von: K24 Nach: B82 Schöningen Zählstelle: 3831 0454	4.200	231 (5,5%)	
9.592	3.689	B 431	SH	Von: K 52 Glückstadt Nach: K 41 Wewelsfleet Zählstelle: 2122 0175	4.200	231 (5,5%)	WB 02KK
9.593	3.689	B 87	TH	Von: L 1114 Nach: K 110 R Zählstelle: 5232 0003	3.500	231 (6,6%)	
9.594	3.689	B 88	TH	Von: L 2149 Nach: L 1046 Zählstelle: 5230 0003	3.500	231 (6,6%)	WB 02KK
9.595	3.689	B 399	NW	Von: L12 Nach: L24 Zählstelle: 5303 1202	3.500	231 (6,6%)	
9.596	3.690	B 46	HE	Von: AS Neu-Isenburg (A 661) Nach: Neu-Isenburg L3317 Zählstelle: 5918 0211	12.800	230 (1,8%)	
9.597	3.690	B 54	HE	Von: Emd. B 275 Nach: Emd. L 3274 Zählstelle: 5814 0275	3.600	230 (6,4%)	
9.598	3.690	B 27	NI	Von: Oderhaus Nach: Braunlage Zählstelle: 4229 0421	3.900	230 (5,9%)	
9.599	3.690	B 75	SH	Von: K 227 Nach: Lübeck Zählstelle: 2129 0205	8.200	230 (2,8%)	
9.600	3.690	B 42	HE	Von: Landesgrenze Rheinland-Pfalz Nach: Emd. L 3033 Zählstelle: 5912 0010	4.100	230 (5,6%)	
9.601	3.690	B 258	NW	Von: Blankenheim Nach: Schleiden Zählstelle: 5505 1202	4.100	230 (5,6%)	
9.602	3.690	B 57	NW	Von: AS Köpfchen Nach: KP -L260 Zählstelle: 5202 5263	8.500	230 (2,7%)	
9.603	3.691	B 291	BW	Von: B 291 / L 598 Walldorf Nach: B 291 / L 544 Oftersheim Zählstelle: 6617 1107	7.900	229 (2,9%)	
9.604	3.691	B 8	HE	Von: Ortsmitte Esch Nach: Emd. L 3023 Zählstelle: 5716 0415	4.400	229 (5,2%)	WB 02KK
9.605	3.691	B 9	NW	Von: Tennisschläger Nach: K 44 Zählstelle: 4102 1203	4.400	229 (5,2%)	

Nr	Rang	Straße	BL	Infos	DTV	SV (SV%)	BVWP
9.606	3.691	B 86	ST	Von: L 226 Siebigerode Nach: B 80 Riestedt Zählstelle: 4434 1049	2.600	229 (8,8%)	VB 02KK
9.607	3.692	B 201	SH	Von: Dollrottfeld Nach: Rabenkirchen Zählstelle: 1324 0302	6.000	228 (3,8%)	
9.608	3.692	B 102	BB	Von: L 714 Nach: B 101 Zählstelle: 4045 3637	2.400	228 (9,5%)	WB 02KK
9.609	3.692	B 405	SL	Von: B405/L352, Ittersdorf Nach: B405/L354, Ittersdorf Zählstelle: 6705 0396	2.400	228 (9,5%)	
9.610	3.692	B 167	BB	Von: Altfriedland, L 34 Nach: Wriezen, L 33 Zählstelle: 3250 2004	4.300	228 (5,3%)	VB 02KK
9.611	3.692	B 268	RP	Von: B 407 Zerf Nach: K 141 Oberzerf Zählstelle: 6406 0096	3.300	228 (6,9%)	
9.612	3.692	B 283	SN	Von: B 283/S 273 Nach: B 283/S 274 Zählstelle: 5441 1102	3.300	228 (6,9%)	
9.613	3.692	B 8	HE	Von: Emd. L 3026 (Würges) Nach: Emd. K 714 (Esch) Zählstelle: 5715 0410	6.500	228 (3,5%)	VB 02KK
9.614	3.693	B 19	BW	Von: Beginn L 515 an B 19 Stachenhausen Nach: Abz. L 1025 von B 19 Hohebach Zählstelle: 6624 1101	3.200	227 (7,1%)	
9.615	3.693	B 236	NW	Von: L 540 Nach: B 480 Kreisgrenze Zählstelle: 4816 1400	3.200	227 (7,1%)	
9.616	3.693	B 183a	SN	Von: B 2/B 183A Nach: B 183a/K 7449 Zählstelle: 4441 1100	2.800	227 (8,1%)	
9.617	3.694	B 519	HE	Von: Kelkheim L3014 Nach: Hornau B8 Zählstelle: 5816 0710	7.300	226 (3,1%)	
9.618	3.694	B 454	HE	Von: L 3158 Nach: L 3157 Zählstelle: 5122 0302	2.600	226 (8,7%)	WB 02KK
9.619	3.694	B 7	TH	Von: L 2120 Nach: L 1025 Zählstelle: 5029 0001	3.700	226 (6,1%)	VB 02KK
9.620	3.694	B 242	ST	Von: B 242 / 2. L 98 / Tanne Nach: B 242 / 1. K 1353 / Sorge Zählstelle: 4330 4080	3.700	226 (6,1%)	
9.621	3.694	B 242	ST	Von: B 242 / 1. K 1353 / Sorge Nach: B 242 / Landesgrenze NS Zählstelle: 4330 4081	3.700	226 (6,1%)	
9.622	3.694	B 257	RP	Von: K 33 Nach: K 9 Zählstelle: 5806 0049	3.700	226 (6,1%)	

Nr	Rang	Straße	BL	Infos	DTV	SV (SV%)	BVWP
9.623	3.694	B 199	SH	Von: Kappeln Nach: Wassermuehlenholz Zählstelle: 1325 0702	9.400	226 (2,4%)	
9.624	3.694	B 423	RP	Von: L 356 Nach: K 6 Zählstelle: 6510 0089	4.700	226 (4,8%)	WB 02KK
9.625	3.694	B 22	BY	Von: Emd. ST 2191 (OD HOLLFELD) Nach: Emd. KR. BT 1 (W BUSBACH) Zählstelle: 6034 9117	2.400	226 (9,4%)	
9.626	3.695	B 171	SN	Von: B 171/B 174 Marienberg Nach: B 101/B 171/K 8150 Marienberg Zählstelle: 5344 1101	4.900	225 (4,6%)	
9.627	3.695	B 421	RP	Von: K 54 Nach: K 71 Zählstelle: 5605 0112	4.500	225 (5,0%)	
9.628	3.695	B 410	RP	Von: L 14 Nach: L 13 Zählstelle: 5903 0063	3.000	225 (7,5%)	
9.629	3.696	B 8	NW	Von: L 602 Nach: L 468 Zählstelle: 4204 2206	6.600	224 (3,4%)	
9.630	3.696	B 101	SN	Von: B 95/B 101 Annaberg-Buchholz Nach: B 101/S 261 Zählstelle: 5344 1102	6.600	224 (3,4%)	WB* 02KK
9.631	3.696	B 508	NW	Von: L 728 Nach: B 62 b. Grund Zählstelle: 5014 1213	4.400	224 (5,1%)	VB 02KK
9.632	3.696	B 271	RP	Von: L 443 Nach: B 47 b. Monsheim Zählstelle: 6315 0116	5.900	224 (3,8%)	
9.633	3.696	B 276	HE	Von: Landesgrenze Bayern Nach: Emd. L 3199 Zählstelle: 5822 0415	3.200	224 (7,0%)	
9.634	3.696	B 431	SH	Von: St. Magarethen Nach: Glückstadt Zählstelle: 2122 0216	3.200	224 (7,0%)	WB 02KK
9.635	3.696	B 8	RP	Von: Dorfmitte Nach: Malmeneich Nord Zählstelle: 5513 0014	3.500	224 (6,4%)	
9.636	3.696	B 421	RP	Von: L 162 Gemünden Nach: L 162 Gehlweiler Zählstelle: 6110 0117	2.800	224 (8,0%)	
9.637	3.696	B 50	RP	Von: K 11 Nach: K 65 Zählstelle: 6004 0005	4.000	224 (5,6%)	
9.638	3.696	B 83	HE	Von: OA Helmarsh Nach: B 80 Zählstelle: 4322 6009	4.000	224 (5,6%)	VB 02KK
9.639	3.696	B 257	RP	Von: K 5 Nach: L 16 Zählstelle: 5806 0046	2.000	224 (11,2%)	

Nr	Rang	Straße	BL	Infos	DTV	SV (SV%)	BVWP
9.640	3.696	B 7	TH	Von: L 1029 Nach: Kreuz L 1030 Zählstelle: 5029 0003	5.200	224 (4,3%)	
9.641	3.696	B 115	BB	Von: Baruth, B 96 Nach: Petkus, L 70 Zählstelle: 4046 2010	1.300	224 (17,2%)	
9.642	3.697	B 474	NW	Von: B 235 b. Olfen Nach: B 58 b. Seppenrade Zählstelle: 4210 1403	3.100	223 (7,2%)	
9.643	3.697	B 11	BY	Von: OA Wolftratshausen N Nach: Emd. Toel 19, OE Schaeftlarn S Zählstelle: 8034 9127	7.200	223 (3,1%)	
9.644	3.697	B 27	BY	Von: L 2291 / Untererthal Nach: L 2431 / Unterleichtersbach Zählstelle: 5825 9103	1.800	223 (12,4%)	
9.645	3.697	B 463	BW	Von: B463/K4346 Iselshausen Nach: B463/L356 Hochdorf Zählstelle: 7418 1107	5.300	223 (4,2%)	
9.646	3.697	B 54	NW	Von: K 10 Nach: L 561 Zählstelle: 4711 1205	4.200	223 (5,3%)	
9.647	3.697	B 500	BW	Von: B500/K5730 Furtwangen Nach: B500/L109 Schonach Zählstelle: 7815 1101	4.200	223 (5,3%)	
9.648	3.697	B 421	RP	Von: K 4 Nach: K 12 Zählstelle: 6110 0116	2.100	223 (10,6%)	
9.649	3.697	B 82	NI	Von: L622 Hedeper Nach: B79 Semmenstedt Zählstelle: 3930 0428	2.500	223 (8,9%)	
9.650	3.697	B 244	NI	Von: B188 Velpe Nach: L653 Zählstelle: 3531 1447	2.500	223 (8,9%)	
9.651	3.698	B 34	BW	Von: AS Gottmadingen Nach: B34/K6144 Gottmadingen Zählstelle: 8218 1101	5.700	222 (3,9%)	
9.652	3.698	B 109	BB	Von: Zehdenick, L 22 Nach: Templin, L 216 Zählstelle: 2846 3001	3.900	222 (5,7%)	VB 02KK
9.653	3.698	B 208	SH	Von: K 54 Nach: B 207 b. Ratzeburg Zählstelle: 2230 0044	3.900	222 (5,7%)	VB 02KK
9.654	3.698	B 26	BY	Von: Bauamtsgrenze Nach: Arnstein Zählstelle: 6026 9100	2.200	222 (10,1%)	
9.655	3.698	B 48	RP	Von: K 30 Nach: K 28 Zählstelle: 6312 0095	3.700	222 (6,0%)	WB 02KK
9.656	3.699	B 2	BY	Von: Gefress Nach: OA Muenchberg Zählstelle: 5836 9251	2.700	221 (8,2%)	

Nr	Rang	Straße	BL	Infos	DTV	SV (SV%)	BVWP
9.657	3.699	B 299	BY	Von: A 93 AS Falkenberg Nach: B 22 bei Erbendorf Zählstelle: 6138 9102	3.300	221 (6,7%)	
9.658	3.699	B 500	BW	Von: B500/B31/K4961 Hinterzarten Nach: B500/L128-Thurner Zählstelle: 8014 1103	4.700	221 (4,7%)	
9.659	3.699	B 241	NI	Von: Ortsende Goslar Nach: Abzweig L 516 (Bockswiese) Zählstelle: 4028 0431	4.900	221 (4,5%)	
9.660	3.699	B 9	RP	Von: K 126 Hirzenach Nach: K 113 Fellen Zählstelle: 5812 0002	4.500	221 (4,9%)	
9.661	3.699	B 285	TH	Von: B 285/L 2895 Nach: B 285/L 2602 Zählstelle: 5226 2857	3.500	221 (6,3%)	
9.662	3.700	B 406	SL	Von: B406/B407/L177, Oberleuken Nach: B406/B419, Kreisel Nennig Zählstelle: 6404 0393	5.800	220 (3,8%)	
9.663	3.700	B 56	NW	Von: Ülpenich Nach: Zülpich Zählstelle: 5306 2201	5.500	220 (4,0%)	
9.664	3.700	B 53	RP	Von: L 56 Ri. Ürzig Nach: L 189 Ri. Kinheim Zählstelle: 6008 0089	4.000	220 (5,5%)	
9.665	3.701	B 442	NI	Von: B 442/K333 Nach: B 442/K332/K336 Zählstelle: 3522 0460	5.100	219 (4,3%)	
9.666	3.702	B 506	NW	Von: Weiden Nach: Dörnchen Zählstelle: 4909 2202	5.200	218 (4,2%)	
9.667	3.702	B 83	HE	Von: OD Deisel/K 71 Nach: OD Helmarshausen, Kreuzung K 72 Zählstelle: 4422 0204	3.700	218 (5,9%)	WB 02KK
9.668	3.702	B 88	TH	Von: B 247 Ohrdruf Nach: L 1025/L 1028 Zählstelle: 5130 0004	3.700	218 (5,9%)	WB 24KK
9.669	3.702	B 305	BY	Von: Wachterl Nach: Stangenwald Zählstelle: 8343 9152	6.600	218 (3,3%)	
9.670	3.702	B 171	SN	Von: B 171/S 215 Nach: B 171/S 214 Zählstelle: 5345 1103	3.300	218 (6,6%)	WB 02KK
9.671	3.702	B 198	BB	Von: L 23n Eberswalde Nach: Joachimsthal L 23 Zählstelle: 3048 2001	3.400	218 (6,4%)	
9.672	3.702	B 291	BW	Von: B 291 / L 544 Oftersheim Nach: B 36 / B 291 Schwetzingen Zählstelle: 6617 1121	14.500	218 (1,5%)	
9.673	3.702	B 315	BW	Von: B315/L156 Lenzkirch Nach: B315/L171 Bonndorf Zählstelle: 8115 1100	2.900	218 (7,5%)	

Nr	Rang	Straße	BL	Infos	DTV	SV (SV%)	BVWP
9.674	3.703	B 47	HE	Von: L 3099 Ri. Fürth Nach: L 3399 Zählstelle: 6318 0503	3.100	217 (7,0%)	
9.675	3.703	B 202	SH	Von: Emd. L39 Nach: Emd. L40 Krs SL-FL Zählstelle: 1722 0134	3.500	217 (6,2%)	
9.676	3.703	B 8	NW	Von: L 422 Nach: B 228 Zählstelle: 4606 2208	11.400	217 (1,9%)	
9.677	3.703	B 3	HE	Von: L 3232 Nach: K 40 Zählstelle: 4623 6513	3.800	217 (5,7%)	
9.678	3.704	B 198	MV	Von: Emd. B 103 Nach: Amtsgrenze Zählstelle: 2539 0257	2.100	216 (10,3%)	
9.679	3.704	B 318	BY	Von: Weissach Nach: Bad Wiessee Zählstelle: 8236 9202	12.000	216 (1,8%)	
9.680	3.704	B 226	NW	Von: AS Gelsenkirchen-Buer-West (A 52) Nach: Devesestraße Zählstelle: 4408 2377	8.000	216 (2,7%)	
9.681	3.704	B 229	NW	Von: L 407 Nach: L 74 Zählstelle: 4808 2201	8.000	216 (2,7%)	VB 02KK
9.682	3.704	B 96a	BB	Von: Schildow, L 21 Nach: L 30 Zählstelle: 3346 3100	6.000	216 (3,6%)	
9.683	3.704	B 251	HE	Von: L 3211 Nach: L 3217 Zählstelle: 4622 0515	6.000	216 (3,6%)	
9.684	3.704	B 271	RP	Von: Flomborn Nach: Alzey Zählstelle: 6214 0119	6.000	216 (3,6%)	
9.685	3.704	B 236	NW	Von: AS Iserlohn-Letmathe (A 46) Nach: K 19 Zählstelle: 4611 2205	4.500	216 (4,8%)	
9.686	3.704	B 497	NI	Von: L549 OD Neuhaus Nach: B241 OD Schönhagen Zählstelle: 4223 0499	2.700	216 (8,0%)	
9.687	3.704	B 102	BB	Von: Großderschau, L 14 Nach: Neustadt, L 141 Zählstelle: 3140 2060	1.700	216 (12,7%)	VB 02KK
9.688	3.704	B 82	NI	Von: Abzweig K 620 (Achim) Nach: Abzweig K 23 Zählstelle: 3929 0427	2.600	216 (8,3%)	
9.689	3.704	B 21	BY	Von: Weisbach Nach: Schwarzbach Zählstelle: 8243 9181	9.800	216 (2,2%)	
9.690	3.704	B 202	SH	Von: Friedrichstadt Nach: Seeth Zählstelle: 1620 0106	4.400	216 (4,9%)	WB 02KK

Nr	Rang	Straße	BL	Infos	DTV	SV (SV%)	BVWP
9.691	3.704	B 47	BY	Von: NW AMORBACH in Ri Krz B469 Nach: NW AMORBACH in Ri Landesgrenze Zählstelle: 6321 9201	2.800	216 (7,7%)	
9.692	3.704	B 257	RP	Von: L 27 Kreuzung Niederstadtfeld Nach: L 27 Kreuzung Neroth Zählstelle: 5806 0048	2.800	216 (7,7%)	
9.693	3.705	B 420	SL	Von: B420/L131, Werschweiler Nach: B420/L307, Niederkirchen Zählstelle: 6509 0412	4.300	215 (5,0%)	
9.694	3.705	B 2	BY	Von: KRZ ST 2163 (N LEUPOLDSTEIN) Nach: Emd. B 470 (O BRONN) Zählstelle: 6234 9106	2.900	215 (7,4%)	
9.695	3.706	B 53	RP	Von: L 105 Nach: K 52 Zählstelle: 5908 0094	6.300	214 (3,4%)	
9.696	3.706	B 53	RP	Von: K 85 Mehring Nach: L 48 Schleich Zählstelle: 6206 0053	3.400	214 (6,3%)	
9.697	3.706	B 416	RP	Von: L 117 Nach: L 125 Zählstelle: 5610 0098	6.900	214 (3,1%)	
9.698	3.706	B 27	NI	Von: Odertal Nach: Oderhaus Zählstelle: 4329 0420	3.100	214 (6,9%)	
9.699	3.706	B 37	RP	Von: B 48 Fischbach Nach: K 46 Zählstelle: 6513 0015	6.100	214 (3,5%)	
9.700	3.707	B 54	NW	Von: L 532 Nach: K 36 Zählstelle: 4711 2203	5.200	213 (4,1%)	
9.701	3.707	B 53	RP	Von: B 53y Nach: L 192 Zählstelle: 6008 0092	5.600	213 (3,8%)	
9.702	3.707	B 421	RP	Von: K 80 Hallschlag Nach: L 20 Zählstelle: 5604 0211	1.900	213 (11,2%)	
9.703	3.708	B 276	HE	Von: Birstein Nach: Fischborn Zählstelle: 5621 0105	3.600	212 (5,9%)	
9.704	3.708	B 265	NW	Von: L11 Nach: L211 Zählstelle: 5305 5232	4.000	212 (5,3%)	
9.705	3.708	B 242	ST	Von: B 86 Nach: L 158 Zählstelle: 4334 1095	2.900	212 (7,3%)	
9.706	3.708	B 50	RP	Von: L 4 Ri. Neuerburg Nach: L 4 Ri. Mettendorf Zählstelle: 6003 0304	4.700	212 (4,5%)	
9.707	3.709	B 62n	NW	Von: K 9 Nach: B 62 -BAB Zubringer Zählstelle: 5114 2260	17.600	211 (1,2%)	

Nr	Rang	Straße	BL	Infos	DTV	SV (SV%)	BVWP
9.708	3.709	B 156	SN	Von: B 156/S 126 Nach: B 115/B 156/S 123 b. Krauschwitz Zählstelle: 4454 1105	6.600	211 (3,2%)	
9.709	3.709	B 49	RP	Von: K 37 Nach: L 205 Zählstelle: 5710 0022	4.800	211 (4,4%)	
9.710	3.709	B 6	ST	Von: B 6 / L 74 Nach: B 6 / K 2373 Zählstelle: 4235 1320	3.300	211 (6,4%)	VB 04KB
9.711	3.709	B 249	TH	Von: L 1027 Nach: Kreuz B 84/K 20 L Ebeleben Zählstelle: 4730 0047	3.100	211 (6,8%)	
9.712	3.709	B 191	MV	Von: Ludwigslust Nach: Abzw, B 106 Neustadt-Glewe L 071 Zählstelle: 2635 0135	4.900	211 (4,3%)	WB 02KK
9.713	3.709	B 27	BW	Von: B27/K6582 Altenburg-Hardt Nach: B27 BA-Grenze Schweiz Zählstelle: 8317 1102	8.100	211 (2,6%)	VB 02KK
9.714	3.709	B 271	RP	Von: K 1 Nach: K 2 Zählstelle: 6415 0120	7.800	211 (2,7%)	VB 02KK
9.715	3.709	B 84	TH	Von: L 2700 Dorndorf Nach: B 285 Dorndorf Zählstelle: 5126 8406	2.700	211 (7,8%)	
9.716	3.710	B 53	RP	Von: L 189 Nach: B 50 Zelltingen Zählstelle: 6008 0322	5.000	210 (4,2%)	
9.717	3.710	B 20	BY	Von: Hochöster Nach: Burghausen-Süd Zählstelle: 7842 9115	2.500	210 (8,4%)	WB 02KK
9.718	3.710	B 493	NI	Von: Hohenvolkfien (K 21) Nach: Küsten (K 31) Zählstelle: 3032 0486	2.500	210 (8,4%)	
9.719	3.711	B 502	SH	Von: Emd. K 33 Nach: Ende B 502 Zählstelle: 1528 0308	8.700	209 (2,4%)	
9.720	3.711	B 49	RP	Von: B 411 b. Dieblich Nach: L 208 Zählstelle: 5611 0038	5.800	209 (3,6%)	
9.721	3.712	B 73	NI	Von: AS Altenwalde (A 27) (2) Nach: L 135 Abz. Höltjer Zählstelle: 2118 0401	5.200	208 (4,0%)	VB 02KK
9.722	3.712	B 88	TH	Von: L 2147/K 90 N Nach: OE Friedrichroda Zählstelle: 5129 0003	5.200	208 (4,0%)	WB 02KK
9.723	3.712	B 51	NW	Von: Holzmühlheim Nach: Tondorf Zählstelle: 5506 1201	2.600	208 (8,0%)	
9.724	3.712	B 246	ST	Von: L 55 Loburg Nach: SBA-Gr. Magdeburg Zählstelle: 3838 2379	2.600	208 (8,0%)	

Nr	Rang	Straße	BL	Infos	DTV	SV (SV%)	BVWP
9.725	3.712	B 246	ST	Von: SBA-Gr. Wittenberg Nach: B 246a südl. b. Möckern Zählstelle: 3837 5379	2.600	208 (8,0%)	
9.726	3.712	B 179	BB	Von: Leibsch, L 71 Nach: Märkisch Buchholz, L 74 Zählstelle: 3848 2060	2.100	208 (9,9%)	
9.727	3.712	B 87	TH	Von: L 1050 Nach: L 1048 Zählstelle: 5232 0001	3.100	208 (6,7%)	
9.728	3.712	B 44	HE	Von: Biebesheim Nach: Stockstadt Zählstelle: 6216 0505	6.700	208 (3,1%)	
9.729	3.712	B 416	RP	Von: K 43 Nach: L 82 Zählstelle: 5710 0096	6.700	208 (3,1%)	
9.730	3.713	B 49	RP	Von: K 25 Nach: L 107 Zählstelle: 5809 7019	6.100	207 (3,4%)	
9.731	3.713	B 457	HE	Von: Bleichenbach Nach: Selters Zählstelle: 5620 0675	5.600	207 (3,7%)	
9.732	3.713	B 280	TH	Von: B 280/K 100 M Nach: B 280/L 1119 Zählstelle: 5329 2802	2.800	207 (7,4%)	
9.733	3.713	B 419	SL	Von: B419, Bundesgrenze Frankreich Nach: B407/B419, Kreisel Perl Zählstelle: 6504 0404	7.400	207 (2,8%)	
9.734	3.713	B 47	RP	Von: B 271 Monsheim -Süd Nach: B 271 Monsheim-Nord Zählstelle: 6315 0074	4.600	207 (4,5%)	
9.735	3.713	B 286	BY	Von: L 2290 / N Lauter Nach: L 2792 / Klaushofstrasse Zählstelle: 5725 9101	4.700	207 (4,4%)	
9.736	3.713	B 96a	BB	Von: L 30 Nach: Birkenwerder, B 96 Zählstelle: 3345 3100	4.400	207 (4,7%)	
9.737	3.713	B 407	RP	Von: L 142 Nach: K 70 Mandern Zählstelle: 6406 0130	2.200	207 (9,4%)	
9.738	3.714	B 423	RP	Von: L 363 Nach: L 359 Zählstelle: 6510 0094	4.300	206 (4,8%)	
9.739	3.714	B 241	NI	Von: Abzweig L 516 (Bockswiese) Nach: Kreuzung B 242 (Clausthal) Zählstelle: 4128 0432	4.800	206 (4,3%)	
9.740	3.714	B 195	NI	Von: Kaarßen (L 224) Nach: Neuhaus/Elbe (L 232) Zählstelle: 2731 1952	2.400	206 (8,6%)	
9.741	3.714	B 21	BY	Von: Schwarzbach Nach: Bundesgrenze Zählstelle: 8243 9124	10.300	206 (2,0%)	

Nr	Rang	Straße	BL	Infos	DTV	SV (SV%)	BVWP
9.742	3.714	B 158	BB	Von: Angermünde, B 2 Nach: Parstein, L 283 Zählstelle: 3050 3001	2.900	206 (7,1%)	
9.743	3.714	B 5	SH	Von: Suedertuegum Nach: Bundesgrenze Dänemark Zählstelle: 1119 1133	4.900	206 (4,2%)	
9.744	3.715	B 267	RP	Von: Römervilla Nach: A 61 Autobahn (31) Zählstelle: 5408 0103	7.900	205 (2,6%)	
9.745	3.715	B 8	RP	Von: Markwald Nach: Dorfmitte Zählstelle: 5513 0013	3.600	205 (5,7%)	
9.746	3.715	B 96	MV	Von: Abzw, L 29 Nach: OE Sassnitz Zählstelle: 1447 0209	10.800	205 (1,9%)	
9.747	3.715	B 416	RP	Von: L 125 Nach: K 5 Zählstelle: 5611 0099	8.200	205 (2,5%)	
9.748	3.715	B 423	RP	Von: L 358 Nach: L 363 Zählstelle: 6510 0093	4.100	205 (5,0%)	
9.749	3.715	B 269	SL	Von: Lebach (B268) Nach: Lebach (OE) Zählstelle: 6507 0337	6.400	205 (3,2%)	
9.750	3.716	B 229	NW	Von: L 857 Nach: K8 Zählstelle: 4514 2214	6.000	204 (3,4%)	
9.751	3.716	B 286	BY	Von: KG 6 / S Arnshausen Nach: B 19 / Örlenbach Zählstelle: 5826 9105	6.800	204 (3,0%)	VB 02KK
9.752	3.716	B 27	NI	Von: Braunlage Nach: Landesgrenze Zählstelle: 4229 0425	3.700	204 (5,5%)	
9.753	3.716	B 167	BB	Von: L 38 Nach: Seelow, B 1 Zählstelle: 3552 3710	3.700	204 (5,5%)	VB 02KK
9.754	3.717	B 83	HE	Von: OD Körle Nach: L 3460 Zählstelle: 4823 0701	3.900	203 (5,2%)	
9.755	3.717	B 16	BY	Von: Roding (B 16 / R 25) Nach: Regensburg (B16/St 2145 in Roßbach) Zählstelle: 6839 9179	2.600	203 (7,8%)	VB 02KK
9.756	3.717	B 242	NI	Von: Abzweig B 4 Nach: Landesgrenze ST Zählstelle: 4330 0010	2.700	203 (7,5%)	
9.757	3.718	B 422	RP	Von: B 269 Nach: L 162 Zählstelle: 6208 0127	2.300	202 (8,8%)	
9.758	3.718	B 53	RP	Von: B 50 Zeltingen Nach: L 56 Ri. Ürzig Zählstelle: 6008 0088	4.400	202 (4,6%)	

Nr	Rang	Straße	BL	Infos	DTV	SV (SV%)	BVWP
9.759	3.718	B 168	BB	Von: Prötzel, L 33 Nach: L 23 (Ost) Zählstelle: 3349 3003	2.000	202 (10,1%)	WB 02KK
9.760	3.718	B 421	RP	Von: L 52 Nach: K 31 Zählstelle: 5907 0152	2.000	202 (10,1%)	
9.761	3.718	B 271	RP	Von: K 4 Nach: B 271 Bad Dürkheim Zählstelle: 6515 9121	5.600	202 (3,6%)	VB 02KK
9.762	3.718	B 14	BY	Von: Ortsstraße östl. Vohenstrauß Nach: St 2160 westl. Lohma Zählstelle: 6340 9101	2.100	202 (9,6%)	
9.763	3.718	B 250	TH	Von: B 250/L 2108 Nach: Landesgrenze TH/HE Zählstelle: 4827 0078	3.600	202 (5,6%)	
9.764	3.718	B 410n	RP	Von: B 421 Nach: L 67 Zählstelle: 5706 0264	1.300	202 (15,5%)	
9.765	3.719	B 53	RP	Von: L 192 Nach: L 105 Zählstelle: 5908 0093	5.300	201 (3,8%)	
9.766	3.719	B 310	BY	Von: B 308 Hindelang Nach: St 2373 Zählstelle: 8428 9183	3.800	201 (5,3%)	
9.767	3.719	B 44	HE	Von: Stockstadt Süd Nach: Stockstadt Nord Zählstelle: 6116 0578	6.700	201 (3,0%)	
9.768	3.719	B 445	NI	Von: L592 (Opperhausen) Nach: K602 OD Sebexen Zählstelle: 4126 0968	4.900	201 (4,1%)	VB 02KK
9.769	3.719	B 20	BY	Von: Abtenham Nach: Tittmoning Zählstelle: 7942 9179	5.900	201 (3,4%)	
9.770	3.719	B 42	RP	Von: St. Goarshausen, Abzweig Forstbach Nach: Kaub Zählstelle: 5812 0019	3.400	201 (5,9%)	
9.771	3.719	B 96	MV	Von: AS Stralsund Nach: AS Miltzow Zählstelle: 1944 0134	3.400	201 (5,9%)	
9.772	3.719	B 265	NW	Von: Losheim Forsthaus Nach: Schneifel Zählstelle: 5604 1202	1.700	201 (11,8%)	
9.773	3.720	B 407	RP	Von: K 121 Trassem Nach: L 132 Auto Werner Zählstelle: 6405 0047	6.900	200 (2,9%)	
9.774	3.720	B 171	SN	Von: B 171/S 184 Nach: B 171/S 185/S 208 Zählstelle: 5247 1100	2.100	200 (9,5%)	
9.775	3.721	B 175	SN	Von: A 14 AS Nossen-Nord (36) Nach: B 175/S 35 Zählstelle: 4945 1101	1.700	199 (11,7%)	

Nr	Rang	Straße	BL	Infos	DTV	SV (SV%)	BVWP
9.776	3.721	B 215	NI	Von: K 64 Nach: B 441 OD Leese Zählstelle: 3519 0461	2.800	199 (7,1%)	WB 02KK
9.777	3.722	B 418	RP	Von: L 42 Ralinger-Mühle Nach: L 42 Ralingen Zählstelle: 6105 0137	6.200	198 (3,2%)	
9.778	3.722	A 562	NW	Von: AK Kreuz Bonn-Ost (A 59/B 42) Nach: Anschluss Oberkasseler Straße Zählstelle: 5208 5626	11.000	198 (1,8%)	
9.779	3.722	B 38	RP	Von: B 38x Nach: K 16 Zählstelle: 6814 0067	6.600	198 (3,0%)	
9.780	3.722	B 44	HE	Von: Biebesheim Nach: Stockstadt Zählstelle: 6216 0504	6.600	198 (3,0%)	
9.781	3.722	B 251	HE	Von: L 3217 Nach: L 3234 Zählstelle: 4622 0580	6.000	198 (3,3%)	
9.782	3.722	B 54	NW	Von: L 518 Nach: L 671 Zählstelle: 4311 1203	4.400	198 (4,5%)	
9.783	3.722	B 56	NW	Von: Euenheim Nach: Dürscheven Zählstelle: 5306 1202	4.400	198 (4,5%)	
9.784	3.722	B 474	NW	Von: K 25 Nach: L 566 Zählstelle: 3808 1400	3.000	198 (6,6%)	
9.785	3.722	B 180	ST	Von: B 81 Egeln-Nord Nach: 1. L 76 Etgersleben Zählstelle: 4034 4070	2.200	198 (9,0%)	
9.786	3.722	B 431	SH	Von: K 63 St. Margarethen Nach: K 58 Zählstelle: 2121 0226	2.000	198 (9,9%)	
9.787	3.722	B 80	HE	Von: Bad Karlshafen (B 83) Nach: Waldesruh (K 76) Zählstelle: 4322 6201	1.800	198 (11,0%)	
9.788	3.722	B 90	TH	Von: L 1097 Nach: L 1099 Zählstelle: 5434 0029	2.300	198 (8,6%)	
9.789	3.722	B 454	HE	Von: L 3342 Nach: OA Treysa Zählstelle: 5120 0703	5.200	198 (3,8%)	
9.790	3.723	B 54	NW	Von: K 18 Nach: L 719 Zählstelle: 5114 2244	11.600	197 (1,7%)	VB 04KB
9.791	3.723	B 268	RP	Von: K 145 Baldringen Nach: B 407 Zerf Zählstelle: 6306 0097	3.400	197 (5,8%)	
9.792	3.723	B 88	TH	Von: Landesgrenze Sachsen-Anhalt Nach: K 2020 V Zählstelle: 4936 0001	2.700	197 (7,3%)	WB 02KK

Nr	Rang	Straße	BL	Infos	DTV	SV (SV%)	BVWP
9.793	3.724	B 185	ST	Von: L 229 Ermsleben Nach: K 1343 Zählstelle: 4233 4385	4.000	196 (4,9%)	
9.794	3.724	B 3	BW	Von: B3/B500 OU Baden-Baden Nach: B3/K9611 Baden-Baden Sandweier Zählstelle: 7115 1112	8.900	196 (2,2%)	VB 02KK
9.795	3.724	B 465	BW	Von: B 465/L 1212 Schlatterhöhe Nach: B 466/L 1211 Abzw. Grabenstetten Zählstelle: 7423 1100	1.900	196 (10,3%)	
9.796	3.725	B 456	HE	Von: Usingen L3270 Nach: Grävenwiesbach (N) L3055 Zählstelle: 5616 0504	6.100	195 (3,2%)	VB 02KK
9.797	3.725	B 477	NW	Von: Mühlenthal Nach: Mechernich Zählstelle: 5405 1203	3.200	195 (6,1%)	
9.798	3.725	B 9	RP	Von: L 210 Rampe Nach: L 212 Salzig Zählstelle: 5711 0017	3.900	195 (5,0%)	
9.799	3.725	B 248	ST	Von: B 248 Landesgrenze NI / ST Nach: B 248 / 2. L 11 / Rohrberg Zählstelle: 3331 6049	2.600	195 (7,5%)	
9.800	3.725	B 199	MV	Von: AS A 20 Anklam Nach: KP B 110 Zählstelle: 2147 0183	2.500	195 (7,8%)	
9.801	3.725	B 257	RP	Von: K 79 Nach: L 32 Zählstelle: 6005 0293	5.900	195 (3,3%)	
9.802	3.726	B 48	RP	Von: B 38 b. Kapellen-Drustweiler Nach: L 508 Zählstelle: 6814 0090	2.700	194 (7,2%)	
9.803	3.726	B 431	SH	Von: St. Margarethen Nach: Brokdorf Zählstelle: 2121 0215	2.700	194 (7,2%)	WB 02KK
9.804	3.726	B 242	ST	Von: B 242 / 1. L 98 / Tanne Nach: B 242 / 2. L 98 / Tanne Zählstelle: 4330 4079	3.400	194 (5,7%)	
9.805	3.726	B 245a	ST	Von: 2. Landesgrenze ST / NS Nach: 3. Landesgrenze NS / ST Zählstelle: 3832 5405	4.400	194 (4,4%)	
9.806	3.726	B 275	HE	Von: Altweilnau(S) L3025 Nach: Merzhausen K740 Zählstelle: 5616 0350	4.400	194 (4,4%)	WB 02KK
9.807	3.726	B 424	RP	Von: L 479 Nach: SM Grenze Zählstelle: 6810 0104	2.200	194 (8,8%)	
9.808	3.726	B 1	ST	Von: AS Bornstedt (A 2) Nach: B 1 / L 45 / Eichenbarleben Zählstelle: 3834 5020	1.600	194 (12,1%)	
9.809	3.726	B 16a	BY	Von: OA Großmehring Nach: St 2335 Nord Zählstelle: 7235 9110	4.300	194 (4,5%)	

Nr	Rang	Straße	BL	Infos	DTV	SV (SV%)	BVWP
9.810	3.727	B 285	BY	Von: L 2289 / Nordheim Nach: NES 31 / W Stockheim Zählstelle: 5527 9104	4.600	193 (4,2%)	WB 02KK
9.811	3.727	B 7	NW	Von: KV B 221 Nach: K 3 Zählstelle: 4603 2202	5.500	193 (3,5%)	
9.812	3.727	B 54	NW	Von: L 691 Nach: L 532 Zählstelle: 4711 2202	5.500	193 (3,5%)	
9.813	3.727	B 405	SL	Von: AS Saarwellingen (A 8) Nach: B405/L343, Frauautern Zählstelle: 6606 0333	3.500	193 (5,5%)	
9.814	3.727	B 47	RP	Von: B 47neu Nach: B 47alt Zählstelle: 6315 0201	2.500	193 (7,7%)	VB 04KK
9.815	3.728	B 54	NW	Von: L 657 Kemminghauser Straße Nach: Am Gulloh Zählstelle: 4410 2303	12.800	192 (1,5%)	
9.816	3.728	B 202	SH	Von: L 39 Nach: K 98 Zählstelle: 1623 9999	6.000	192 (3,2%)	
9.817	3.728	B 70	NW	Von: L 480 Nach: L 401 Zählstelle: 4206 1202	2.700	192 (7,1%)	
9.818	3.729	B 49	HE	Von: Ermenrod Nach: Romrod Zählstelle: 5221 0212	2.900	191 (6,6%)	
9.819	3.729	B 292	BW	Von: B 292/ K 3970 Oberschefflenz Nach: B 292/ L 1095/ K 3953 Adelsheim Zählstelle: 6521 1104	2.900	191 (6,6%)	VB 02KK
9.820	3.729	B 472	BY	Von: B 16, OE Marktoberdorf Nach: OAL 5, Bertoldshofen Zählstelle: 8229 9100	2.900	191 (6,6%)	VB 02KK
9.821	3.729	B 76	SH	Von: B 75 Nach: K 15 Zählstelle: 2031 0401	6.600	191 (2,9%)	
9.822	3.730	B 410	RP	Von: L 95 Nach: L 94 Zählstelle: 5607 0107	1.600	190 (11,9%)	
9.823	3.730	B 327	RP	Von: K 97 Nach: Hermeskeil Zählstelle: 6307 0365	6.800	190 (2,8%)	
9.824	3.730	B 270	RP	Von: L 383 Nach: L 368 Zählstelle: 6311 0062	3.400	190 (5,6%)	VB 02KK
9.825	3.730	B 258	NW	Von: K26 Nach: L245 Zählstelle: 5403 1209	2.600	190 (7,3%)	VB 02KK
9.826	3.730	B 7	TH	Von: L 1025 Nach: L 1029 Zählstelle: 5029 0002	2.400	190 (7,9%)	VB 02KK

Nr	Rang	Straße	BL	Infos	DTV	SV (SV%)	BVWP
9.827	3.731	B 264	NW	Von: AS Bildchen Nach: L260 Zählstelle: 5202 5261	10.500	189 (1,8%)	
9.828	3.731	B 49	HE	Von: Ruppertenrod Nach: Ermenrod Zählstelle: 5320 0213	2.700	189 (7,0%)	
9.829	3.731	B 198	BB	Von: Joachimsthal L 23 Nach: AS Joachimsthal A 11 Zählstelle: 3048 2002	2.700	189 (7,0%)	
9.830	3.731	B 294	BW	Von: B294/L351 Nach: B294/B296 Calmbach Zählstelle: 7317 1100	2.700	189 (7,0%)	
9.831	3.731	B 99	SN	Von: B 99/K 8616/S 129 Nach: B 99/S 128 Zählstelle: 4955 1101	5.100	189 (3,7%)	
9.832	3.731	B 484	NW	Von: K 34 Nach: K 49 Zählstelle: 5109 2201	8.200	189 (2,3%)	
9.833	3.731	B 242	NI	Von: Abzweig L 515 Nach: Abzweig K 37 Zählstelle: 4127 0441	4.100	189 (4,6%)	
9.834	3.731	B 266	NW	Von: L106 Nach: L149 Zählstelle: 5404 1201	4.100	189 (4,6%)	
9.835	3.731	B 187a	ST	Von: K 2091 Nach: B 185 Köthen Zählstelle: 4238 1423	4.600	189 (4,1%)	
9.836	3.731	B 418	RP	Von: L 4 Nach: B 257 Echternacherbrück Zählstelle: 6104 0095	2.300	189 (8,2%)	
9.837	3.732	B 48	RP	Von: B 48 OU Rockenhausen Nach: L 386 Zählstelle: 6312 0088	3.300	188 (5,7%)	
9.838	3.732	B 242	ST	Von: B 242 / L 230 Nach: B 242 / SBA-Gr. Halberstadt Zählstelle: 4332 1097	4.000	188 (4,7%)	
9.839	3.732	B 242	ST	Von: B 242 / SBA-Gr. Sangerhausen Nach: B 242 / 1. L 235 Zählstelle: 4333 4376	4.000	188 (4,7%)	
9.840	3.732	B 245a	ST	Von: B 245a / B 245 Nach: 1. Landesgrenze ST / NS Zählstelle: 3832 5404	2.800	188 (6,7%)	
9.841	3.733	B 174	SN	Von: B 174/S 218 Nach: B 174/S 219 Zählstelle: 5445 1100	7.200	187 (2,6%)	VB 02KK
9.842	3.733	B 48	RP	Von: B 48 Nach: L 403 Zählstelle: 6212 0091	3.600	187 (5,2%)	
9.843	3.733	B 257	RP	Von: K 88 Nach: L 37 Zählstelle: 5905 0044	4.800	187 (3,9%)	

Nr	Rang	Straße	BL	Infos	DTV	SV (SV%)	BVWP
9.844	3.734	B 22	BY	Von: Neuses am Sand Nach: Bauamtsgrenze Zählstelle: 6128 9101	2.700	186 (6,9%)	
9.845	3.734	B 23	BY	Von: Emd. St 2061, Grainau Nach: GUE Griesen Zählstelle: 8532 9175	4.900	186 (3,8%)	
9.846	3.734	B 9	NW	Von: Militärringstr Nach: Fühligen Zählstelle: 4907 2204	6.200	186 (3,0%)	
9.847	3.734	B 85	TH	Von: Seehausen Nach: Bad Frankenhausen Zählstelle: 4632 0112	6.200	186 (3,0%)	WB 02KK WB 24KK
9.848	3.734	B 423	RP	Von: L 362 Nach: K 34 Zählstelle: 6410 0097	3.200	186 (5,8%)	
9.849	3.735	B 14	BY	Von: NEW 33 Kreisverkehr in Lohma Nach: St 2154 westl. Waidhaus Zählstelle: 6340 9103	2.500	185 (7,4%)	
9.850	3.735	B 56	NW	Von: KP -L33 Nach: KP -K82 Zählstelle: 5205 1204	3.700	185 (5,0%)	
9.851	3.735	B 417	RP	Von: Herpel, Horhausener Kr. Nach: Abzweig B 417 Zählstelle: 5613 0134	4.200	185 (4,4%)	WB 02KK
9.852	3.735	B 107	ST	Von: L 4 Nach: Landesgrenze Brandenburg b. Havelberg Zählstelle: 3138 6016	2.400	185 (7,7%)	
9.853	3.735	B 500	BW	Von: B500/L402 Zuflucht Nach: B500/L401 Ruhestein Zählstelle: 7415 1100	2.600	185 (7,1%)	
9.854	3.736	B 54	NW	Von: L 909 Nach: K 18 Zählstelle: 5114 2202	9.700	184 (1,9%)	VB 04KB
9.855	3.736	B 244	ST	Von: L 78 Dedeleben Nach: Landesgrenze Niedersachsen b. Dedeleben Zählstelle: 3931 4095	1.900	184 (9,7%)	
9.856	3.736	B 101	SN	Von: B 101/S 261 Nach: B 101/S 222 Zählstelle: 5344 1114	4.000	184 (4,6%)	
9.857	3.736	B 319	BY	Von: Oberau Nach: Unterau Zählstelle: 8344 9166	3.400	184 (5,4%)	
9.858	3.737	B 256	NW	Von: L312 Nach: L333 Zählstelle: 5211 4201	3.100	183 (5,9%)	
9.859	3.737	B 399	NW	Von: B266 Lammersdorf Nach: B399 Spange Lammersdorf Zählstelle: 5303 1203	6.300	183 (2,9%)	
9.860	3.737	B 8	RP	Von: Arnshöfen K 78 Nach: B 8/B 255 "Hahner Kreuz" Zählstelle: 5413 0007	2.900	183 (6,3%)	

Nr	Rang	Straße	BL	Infos	DTV	SV (SV%)	BVWP
9.861	3.737	B 278	HE	Von: AS K 31 (Günthers) Nach: Landesgrenze Thüringen Zählstelle: 5325 0424	2.100	183 (8,7%)	
9.862	3.737	B 442	NI	Von: B 1 Coppenbrügge Nach: B 217 Hachmühlen Zählstelle: 3823 0482	2.200	183 (8,3%)	WB 02KK
9.863	3.737	B 480	NW	Von: L 723 Nach: B 236 Winterberg Zählstelle: 4816 1300	2.200	183 (8,3%)	
9.864	3.738	B 49	RP	Von: L 107, Pommern Nach: B 416, Karden Zählstelle: 5809 0020	5.700	182 (3,2%)	
9.865	3.738	B 327	RP	Von: B 407 Abtei Nach: K 99 bis Kreisel Zählstelle: 6307 0113	4.800	182 (3,8%)	
9.866	3.738	B 271	RP	Von: L 414 Nach: L 408 Zählstelle: 6114 0049	3.500	182 (5,2%)	
9.867	3.738	B 271	RP	Von: L 444 Nach: K 28 Zählstelle: 6314 0118	6.500	182 (2,8%)	
9.868	3.738	B 299	BY	Von: St 2083 West (Mareiseck) Nach: B 388 Zählstelle: 7540 9320	5.500	182 (3,3%)	
9.869	3.739	B 48	RP	Von: L 508 Nach: L 494 Zählstelle: 6813 0108	3.700	181 (4,9%)	VB 02KK
9.870	3.739	B 199	SH	Von: Wees Nach: Munkrarup Zählstelle: 1123 0106	8.600	181 (2,1%)	
9.871	3.739	B 445	NI	Von: L592 (Opperhausen) Nach: B64 (Bad Gandersheim) Zählstelle: 4126 0460	4.200	181 (4,3%)	
9.872	3.739	B 171	SN	Von: B 170/B 171 b. Naundorf Nach: B 171/S 184 Zählstelle: 5147 1101	1.900	181 (9,5%)	
9.873	3.740	B 49	RP	Von: L 208 Nach: K 2 Zählstelle: 5611 7039	8.200	180 (2,2%)	
9.874	3.740	B 3	HE	Von: Emd. L 3134 Nach: Emd. B 275 Zählstelle: 5618 0735	4.400	180 (4,1%)	
9.875	3.740	B 47	RP	Von: B 47neu Nach: L 443 Zählstelle: 6315 0204	5.000	180 (3,6%)	
9.876	3.740	B 410	RP	Von: L 1 Nach: L 1 Zählstelle: 5902 0061	2.500	180 (7,2%)	
9.877	3.740	B 264	NW	Von: Rurdammweg Nach: Valenciener Straße Zählstelle: 5204 6201	7.500	180 (2,4%)	

Nr	Rang	Straße	BL	Infos	DTV	SV (SV%)	BVWP
9.878	3.740	B 427	RP	Von: K 85 Nach: L 490 Zählstelle: 6812 0113	4.000	180 (4,5%)	WB 02KK
9.879	3.740	B 202	SH	Von: Erfde Nach: Norderstapel Zählstelle: 1621 0107	3.600	180 (5,0%)	WB 02KK
9.880	3.740	B 500	BW	Von: B28/B500 Alexanderschanze Nach: B500/L402 Zuflucht Zählstelle: 7515 1100	3.600	180 (5,0%)	
9.881	3.740	B 245	ST	Von: L 104 Nach: B 245a Barneberg Zählstelle: 3832 5400	2.400	180 (7,5%)	
9.882	3.741	B 432	SH	Von: L 309 Nach: B 76 b. Scharbeutz Zählstelle: 1930 0635	6.900	179 (2,6%)	
9.883	3.741	B 82	NI	Von: K27 Ingeleben Nach: B244 Zählstelle: 3831 0431	3.900	179 (4,6%)	
9.884	3.741	B 286	BY	Von: L 2792 / Klaushofstrasse Nach: L 2291 / O Albertshausen Zählstelle: 5726 9100	3.900	179 (4,6%)	
9.885	3.741	B 246a	ST	Von: L 60 Nach: OA Gommern Zählstelle: 3837 5084	1.900	179 (9,4%)	VB 02KK
9.886	3.741	B 236	NW	Von: AS Iserlohn-Letmathe (A 46) Nach: K 22 Zählstelle: 4511 1200	5.100	179 (3,5%)	
9.887	3.742	B 51	NW	Von: Dünwald Nach: Waldsiedlung Zählstelle: 4908 2211	8.100	178 (2,2%)	
9.888	3.742	B 38	RP	Von: L 493 Nach: L 544 Zählstelle: 6814 0069	6.600	178 (2,7%)	
9.889	3.742	B 476	NW	Von: B 475 Sassenberg Nach: Bauamtsgrenze Zählstelle: 3914 2302	4.800	178 (3,7%)	WB 02KK
9.890	3.743	B 399	NW	Von: L218 Nach: L11 Zählstelle: 5204 1206	5.900	177 (3,0%)	
9.891	3.743	B 493	NI	Von: Gartow (L 258) Nach: Schnackenburg Zählstelle: 2934 0496	1.500	177 (11,8%)	
9.892	3.743	B 307	BY	Von: Schleching Nach: Marquartstein Zählstelle: 8240 9164	5.200	177 (3,4%)	
9.893	3.743	B 504	NW	Von: K 15 Nach: B 9 Rampe Zählstelle: 4202 1202	5.200	177 (3,4%)	
9.894	3.743	B 419	RP	Von: K 108 Rehlingen Nach: K 108 Nittel Zählstelle: 6304 0141	3.100	177 (5,7%)	

Nr	Rang	Straße	BL	Infos	DTV	SV (SV%)	BVWP
9.895	3.743	B 54	NW	Von: B 55 Nach: K 36 Zählstelle: 4912 1375	1.900	177 (9,3%)	
9.896	3.743	B 82	NI	Von: Ortsmitte Goslar Nach: Beuchte Zählstelle: 4028 0515	5.700	177 (3,1%)	
9.897	3.744	B 54	NW	Von: L 671 Nach: Ascheberg Zählstelle: 4211 2402	4.900	176 (3,6%)	
9.898	3.744	B 423	SL	Von: B423/L115, Kleinottweiler Nach: B423/L219, Kleinottweiler Zählstelle: 6609 0417	4.200	176 (4,2%)	
9.899	3.744	B 101	BB	Von: Wiesenhagen Nach: Trebbin, B 246n, Beelitz Zählstelle: 3745 2070	3.600	176 (4,9%)	VB 04KB
9.900	3.744	B 454	HE	Von: OE Neustadt Nach: Wiera Zählstelle: 5120 0507	3.600	176 (4,9%)	WB 02KK
9.901	3.744	B 13	BY	Von: Emd. B307, Sylvenstein Nach: Emd. St2574, Lenggries W Zählstelle: 8335 9142	4.300	176 (4,1%)	
9.902	3.744	B 87	ST	Von: Landesgrenze Sachsen Nach: L 184 / L 189 Zählstelle: 4738 3025	4.300	176 (4,1%)	
9.903	3.744	B 88	TH	Von: K 250 R Nach: L 2149 Zählstelle: 5230 0001	4.000	176 (4,4%)	WB 02KK
9.904	3.744	B 16	BY	Von: MN 4 Nach: Mindelheim (OA) Zählstelle: 7929 9187	4.500	176 (3,9%)	VB 02KK
9.905	3.745	B 4	NI	Von: Hohegeiß Nach: Abzweig L 601 Zählstelle: 4329 0407	2.400	175 (7,3%)	WB 02KK
9.906	3.745	B 275	HE	Von: Emd. in B 260 Nach: Emd. L 3037 Zählstelle: 5814 0595	10.300	175 (1,7%)	WB 02KK
9.907	3.745	B 61	NW	Von: K 42 Nach: K 17 Zählstelle: 4312 1201	5.300	175 (3,3%)	
9.908	3.745	B 171	SN	Von: B 171/S 185/S 208 Nach: B 171/K 7736/S 207/S 212 Zählstelle: 5246 1105	1.900	175 (9,2%)	
9.909	3.745	B 242	ST	Von: B 242 / L 239 / Güntersberge Nach: B 242 / L 95 Zählstelle: 4331 4075	1.900	175 (9,2%)	
9.910	3.746	B 167	BB	Von: Alt Ruppın, L 192 Nach: Neuruppın, L 16 Zählstelle: 3042 2030	5.800	174 (3,0%)	VB 02KK
9.911	3.746	B 423	RP	Von: L 354 Waldmohr Nach: L 355n Zählstelle: 6610 0087	5.800	174 (3,0%)	

Nr	Rang	Straße	BL	Infos	DTV	SV (SV%)	BVWP
9.912	3.746	B 241	NI	Von: L547 OD Moringen Nach: B446 Hardegsen-Ost Zählstelle: 4325 0492	2.900	174 (6,0%)	
9.913	3.746	B 418	RP	Von: B 49 Langsur Nach: K 2 Zählstelle: 6205 0135	2.000	174 (8,7%)	
9.914	3.746	B 87	ST	Von: OE Bad Kösen Nach: B 250 / Eckartsberga Zählstelle: 4835 3040	3.700	174 (4,7%)	VB 02KK
9.915	3.746	B 70	NW	Von: L 401 Nach: Grenze Westfalen Zählstelle: 4206 1201	2.200	174 (7,9%)	
9.916	3.746	B 112	BB	Von: Mulknitz Nach: Griefßen, B 112 Zählstelle: 4153 2001	2.200	174 (7,9%)	
9.917	3.746	B 38	RP	Von: Bundesgrenze F Nach: L 546 Zählstelle: 6913 0065	6.200	174 (2,8%)	WB 02KK
9.918	3.747	B 8	RP	Von: L 316/ B 8 "Wändleck" Nach: Abgang Molsberg Zählstelle: 5513 0011	9.100	173 (1,9%)	
9.919	3.747	B 506	NW	Von: Laudenberg Nach: Lamsfuß Zählstelle: 4909 2201	4.800	173 (3,6%)	
9.920	3.747	B 265	RP	Von: L 20 Nach: L 1 Zählstelle: 5604 0088	1.800	173 (9,6%)	
9.921	3.747	B 465	BW	Von: B 465 Abzweig von B 28 Nach: B 465/L 1212 Schlatterhöhe Zählstelle: 7423 1101	1.500	173 (11,5%)	
9.922	3.748	B 195	NI	Von: Neuhaus/Elbe (L 232) Nach: Sprengelshof Zählstelle: 2731 1951	2.100	172 (8,2%)	
9.923	3.748	B 167	BB	Von: Lebus, B 112 Nach: L 38 Zählstelle: 3553 2002	4.300	172 (4,0%)	
9.924	3.748	B 257	RP	Von: K 85 Nach: L 34 Zählstelle: 5905 0045	2.000	172 (8,6%)	
9.925	3.748	B 2	ST	Von: B 2 / OE Zeitz Nach: B 2 / B 2n OU Zeitz, Nordspange Zählstelle: 4839 3007	3.300	172 (5,2%)	
9.926	3.749	B 501	SH	Von: K 46 Nach: L 58 Zählstelle: 1831 0092	5.900	171 (2,9%)	WB 02KK
9.927	3.749	B 420	SL	Von: B41/B420, Ottweiler Nach: B420/L288, Steinbach Zählstelle: 6509 0409	5.700	171 (3,0%)	
9.928	3.749	B 498	NI	Von: Oker Nach: Abzweig L 517 Zählstelle: 4128 0542	4.500	171 (3,8%)	

Nr	Rang	Straße	BL	Infos	DTV	SV (SV%)	BVWP
9.929	3.749	B 171	SN	Von: B 171/S 207 Nach: B 171/S 215 Zählstelle: 5246 1104	1.500	171 (11,4%)	WB 02KK
9.930	3.750	B 10	SL	Von: B10/L334, Lebach Nach: B10/B269, Neububach Zählstelle: 6507 0340	4.600	170 (3,7%)	
9.931	3.750	B 82	NI	Von: B79 Semmenstedt Nach: K19 L290 Zählstelle: 3830 1428	2.300	170 (7,4%)	
9.932	3.750	B 265	RP	Von: B 51 Prüm-Held Nach: K 182 Zählstelle: 5704 0301	3.700	170 (4,6%)	
9.933	3.750	B 299	BY	Von: Landesgrenze Nach: St 2178 nördl. Waldsassen Zählstelle: 5939 9252	6.300	170 (2,7%)	VB 02KK
9.934	3.750	B 27	ST	Von: B 27 / LG NS Nach: B 27 / L 99 / Elend / Kreisverkehr Zählstelle: 4230 4026	3.400	170 (5,0%)	
9.935	3.750	B 175	TH	Von: Landesgrenze Sachsen Nach: L 1081 Zählstelle: 5239 0001	2.000	170 (8,5%)	
9.936	3.750	B 440	NI	Von: Dorfmark Nach: Visselhövede Zählstelle: 3024 0473	1.700	170 (10,0%)	
9.937	3.751	B 271	RP	Von: K 27 Nach: L 516n Zählstelle: 6415 0115	7.700	169 (2,2%)	WB 02KK
9.938	3.751	B 6	ST	Von: B 6 / L 72 Nach: B 6 / K 1330 Zählstelle: 4235 4302	3.600	169 (4,7%)	VB 04KB
9.939	3.751	B 6	ST	Von: B 6 / K 1330 Nach: OA Aschersleben Zählstelle: 4234 4303	3.600	169 (4,7%)	VB 04KB
9.940	3.751	B 292	BW	Von: Emd. K 2839 in B292 bei Boxberg Nach: Emd. B 292 in B 290 in Königshofen Zählstelle: 6424 1103	3.600	169 (4,7%)	
9.941	3.752	B 236	NW	Von: B 480 Kreisgrenze Nach: Oberkirchen Zählstelle: 4816 1401	1.700	168 (9,9%)	
9.942	3.752	B 410	RP	Von: K 9 Nach: B 258 b. Hirten Zählstelle: 5608 0108	1.700	168 (9,9%)	
9.943	3.752	B 296	BW	Von: B294/B296 Calmbach Nach: B296/K4308 Hirsau Zählstelle: 7217 1103	4.200	168 (4,0%)	
9.944	3.752	B 461	NI	Von: Wittmund Nach: Funnix Zählstelle: 2312 0460	4.200	168 (4,0%)	
9.945	3.752	B 2	TH	Von: L 2349 Nach: L 1087 Zählstelle: 5337 0001	1.400	168 (12,0%)	

Nr	Rang	Straße	BL	Infos	DTV	SV (SV%)	BVWP
9.946	3.752	B 26	BY	Von: SW 13 / Mühlhausen Nach: SW 15 / Werneck Zählstelle: 6026 9202	4.300	168 (3,9%)	
9.947	3.752	B 2	BY	Von: Emd. ST 2260 Nach: KRZ ST 2163 (N LEUPOLDSTEIN) Zählstelle: 6334 9105	2.500	168 (6,7%)	
9.948	3.752	B 50	RP	Von: Sinspelt Nach: Neuhaus Zählstelle: 6004 0007	2.500	168 (6,7%)	
9.949	3.753	B 477	NW	Von: Mannheim Nach: Blatzheim Zählstelle: 5105 1202	3.100	167 (5,4%)	VB 02KK
9.950	3.753	B 48	RP	Von: L 490n Nach: K 57 Zählstelle: 6713 0038	2.700	167 (6,2%)	
9.951	3.753	B 11	BY	Von: Regenhuette Nach: Bayr. Eisenstein Zählstelle: 6845 9100	4.400	167 (3,8%)	VB 02KK
9.952	3.753	B 245	ST	Von: L 106 Nach: L 40 Zählstelle: 3832 5251	1.100	167 (15,2%)	
9.953	3.753	B 267	RP	Von: B 257a Nach: K 35 Zählstelle: 5408 7147	4.500	167 (3,7%)	
9.954	3.753	B 48	RP	Von: L 499 Nach: L 503 Zählstelle: 6612 0036	3.700	167 (4,5%)	
9.955	3.754	B 265	NW	Von: K25 Nach: L218 Zählstelle: 5305 1206	2.600	166 (6,4%)	
9.956	3.754	B 276	HE	Von: Emd. L 3199 Nach: Flörsbach, Krzg. L 2905 Zählstelle: 5822 6452	2.400	166 (6,9%)	
9.957	3.754	B 423	RP	Von: K 8 Nach: K 19 Zählstelle: 6510 0090	2.400	166 (6,9%)	
9.958	3.754	B 8	RP	Von: B 8 Abzweig K 87 Mähren Nach: B 8 Abzweig K 85 Ehringhausen Zählstelle: 5413 0008	2.300	166 (7,2%)	
9.959	3.754	B 265	RP	Von: K 169 bei Knaufspesch Nach: L 20 Zählstelle: 5704 0087	2.300	166 (7,2%)	
9.960	3.754	B 113	MV	Von: Landesgrenze BB Nach: AS Penkun (A 11) Zählstelle: 2651 0273	1.200	166 (13,8%)	
9.961	3.755	B 2	BY	Von: Abzweig L 2191 b. Graefenberg Nach: Emd. L 2260 bei Neudorf Zählstelle: 6333 9101	2.900	165 (5,7%)	
9.962	3.755	B 502	SH	Von: Emd. K 24 Nach: Emd. K 44 Zählstelle: 1627 0306	8.700	165 (1,9%)	VB 04KK

Nr	Rang	Straße	BL	Infos	DTV	SV (SV%)	BVWP
9.963	3.755	B 423	SL	Von: B423/L118, Jägersburg Nach: Landesgrenze RP Zählstelle: 6609 0516	6.600	165 (2,5%)	
9.964	3.755	B 107	ST	Von: B 183 Schwemsal Nach: K 2029 Schköna Zählstelle: 4341 2051	2.500	165 (6,6%)	
9.965	3.755	B 107	ST	Von: K 2029 Schköna Nach: NK 047 Zählstelle: 4341 2052	2.500	165 (6,6%)	
9.966	3.755	B 246	BB	Von: Grunow, L 435 Nach: Beeskow, B 87 Zählstelle: 3852 2005	2.200	165 (7,5%)	VB 02KK
9.967	3.755	B 3	BW	Von: B3 Zoll Weil-Otterbach Nach: B3/B317 Weil a. Rh. Zählstelle: 8411 1106	9.700	165 (1,7%)	
9.968	3.755	B 185	ST	Von: L 235 Nach: B 242 Hänichen Zählstelle: 4332 4392	1.600	165 (10,3%)	
9.969	3.755	B 410	RP	Von: K 142 Nach: K 146 Zählstelle: 5903 0062	2.700	165 (6,1%)	
9.970	3.756	B 421	RP	Von: L 184 Nach: L 162 Zählstelle: 6110 0118	2.000	164 (8,2%)	
9.971	3.756	B 11	BY	Von: Emd. 2062, Kochel Nach: Emd. B472, Bichl W Zählstelle: 8334 9121	6.300	164 (2,6%)	
9.972	3.756	B 223	NW	Von: L 641 Oberhausen, Hans-Böckler-Straße Nach: L 631 Oberhausen, Kirchhellener Straße Zählstelle: 4407 2388	6.300	164 (2,6%)	
9.973	3.756	B 236	NW	Von: K 19 Dortmund, Schulstraße Nach: K 11 Zählstelle: 4311 2215	4.200	164 (3,9%)	
9.974	3.757	B 92	TH	Von: Landesgrenze Sachsen Nach: L 1296 Zählstelle: 5339 0001	3.800	163 (4,3%)	
9.975	3.757	B 305	BY	Von: KRZ B307 Nach: Reit i.W. Zählstelle: 8240 9147	3.800	163 (4,3%)	
9.976	3.757	B 49	RP	Von: K 22 Nach: K 35 Zählstelle: 5809 0018	4.800	163 (3,4%)	
9.977	3.757	B 305	BY	Von: Ruhpolding Nach: Inzell Zählstelle: 8242 9149	3.400	163 (4,8%)	
9.978	3.758	B 520	HE	Von: K 22 Nach: K 30 Zählstelle: 4722 0683	5.800	162 (2,8%)	
9.979	3.758	B 265	NW	Von: Hellenthal Nach: Hollerath Zählstelle: 5504 1201	2.900	162 (5,6%)	

Nr	Rang	Straße	BL	Infos	DTV	SV (SV%)	BVWP
9.980	3.758	B 6	ST	Von: B 6 / K 1346 / Benzingerode Nach: OA Wernigerode Zählstelle: 4131 4224	4.500	162 (3,6%)	
9.981	3.758	B 248	NI	Von: B 244 b. Brome Nach: Landesgrenze NI/ST Zählstelle: 3331 0463	3.000	162 (5,4%)	VB 02KK
9.982	3.758	B 245	ST	Von: L 103 Nach: B 246a Hakenstedt Zählstelle: 3833 5069	3.600	162 (4,5%)	
9.983	3.758	B 421	RP	Von: A 1 AS Daun/Mehren (121) Nach: L 66 Zählstelle: 5807 0103	2.700	162 (6,0%)	
9.984	3.758	B 491	BW	Von: B491/L191 Engen Eselsbrücke Nach: B491/K6179 Talmühle Zählstelle: 8118 1100	2.700	162 (6,0%)	
9.985	3.758	B 500	BW	Von: B500/L128-Thurner Nach: B500/L180 Kalte Herberge Zählstelle: 8015 1101	4.900	162 (3,3%)	
9.986	3.759	B 246	BB	Von: Wiesenburg, B 107 Nach: Landesgrenze BB/ST Zählstelle: 3840 2010	900	161 (17,9%)	
9.987	3.759	B 257	RP	Von: L 92 Nach: B 258 Nürburgring Zählstelle: 5607 0046	3.500	161 (4,6%)	
9.988	3.759	B 275	HE	Von: ????? Nach: ????? Zählstelle: 5814 0590	6.700	161 (2,4%)	WB 02KK
9.989	3.759	B 102	BB	Von: Rhinow, L 17 Nach: Großderschau, L 14 Zählstelle: 3240 2010	2.400	161 (6,7%)	WB 02KK
9.990	3.759	B 410	RP	Von: K 149 Dasburg, Landesgrenze Luxemburg Nach: L 1 Zählstelle: 5902 0060	2.400	161 (6,7%)	
9.991	3.759	B 3	BW	Von: B3/K4983 Tunsel-Schmidhofen Nach: B3/L187/K4981 zw. Bad-Krozingen und N Zählstelle: 8012 1103	14.600	161 (1,1%)	
9.992	3.759	B 6	ST	Von: B 6 / L 154 Nach: B 6 / L 149 Zählstelle: 4336 1317	2.200	161 (7,3%)	VB 04KB
9.993	3.759	B 10	BY	Von: Röfingen Emd. St 2025 Nach: OD Zusmarshausen KRZ St 2027 Zählstelle: 7529 9125	1.500	161 (10,7%)	
9.994	3.760	B 56	NW	Von: Schwarzhemdorf Nach: AS Beuel-Ost (A 59) Zählstelle: 5208 2207	16.000	160 (1,0%)	VB 04KB
9.995	3.760	B 56	NW	Von: NK 5010 036 Nach: NK 5010 016 Zählstelle: 5010 1210	5.000	160 (3,2%)	VB 02KK
9.996	3.760	B 256	NW	Von: NL Grenze Nach: Waldbröl Zählstelle: 5111 1204	4.200	160 (3,8%)	

Nr	Rang	Straße	BL	Infos	DTV	SV (SV%)	BVWP
9.997	3.760	B 242	ST	Von: B 242 / L 97 Nach: B 242 / 1. L 98 / Tanne Zählstelle: 4330 4078	2.800	160 (5,7%)	
9.998	3.760	B 245	ST	Von: L 80 Schwanebeck Nach: L 79 Zählstelle: 4032 4097	2.900	160 (5,5%)	
9.999	3.761	B 8	RP	Von: Freilingen L 303 Nach: Emd. Freilingen L 304 Zählstelle: 5413 0005	3.700	159 (4,3%)	
10.000	3.762	B 200	SH	Von: Klues Nach: Wassersleben Zählstelle: 1122 1134	9.900	158 (1,6%)	
10.001	3.762	B 61	NW	Von: K 17 Nach: L 665 Zählstelle: 4312 1202	3.600	158 (4,4%)	
10.002	3.762	B 315	BW	Von: B315/L171 Bonndorf Nach: B314/B315 Am Bahnhof STO Zählstelle: 8216 1100	2.000	158 (7,9%)	
10.003	3.762	B 292	BW	Von: Emd. L 514 in B 292 in Berolzheim Nach: AS Boxberg (A 81) Zählstelle: 6523 1102	1.900	158 (8,3%)	
10.004	3.762	B 235	NW	Von: B 226 Bochum, Baroper Straße Nach: K 29 Bochum, Stiftstraße Zählstelle: 4509 2322	10.500	158 (1,5%)	
10.005	3.763	B 307	BY	Von: Neuhaus Nach: Bayrischzell Zählstelle: 8337 9200	4.900	157 (3,2%)	
10.006	3.763	B 7	HE	Von: OD Netra Nach: Landesgrenze Thüringen Zählstelle: 4926 0408	3.200	157 (4,9%)	
10.007	3.763	B 38	RP	Von: K 23 Nach: B 427 b. Kapellen-Drustweiler Zählstelle: 6914 0519	5.400	157 (2,9%)	
10.008	3.764	B 307	BY	Von: Landesgrenze zu Österreich Nach: Kreuth Zählstelle: 8335 9200	4.600	156 (3,4%)	
10.009	3.764	B 420	SL	Von: B420/L122, Marth Nach: Landesgrenze RP Zählstelle: 6509 0414	2.300	156 (6,8%)	
10.010	3.764	B 418	RP	Von: L 42 Nach: L 4 Zählstelle: 6105 0138	2.400	156 (6,5%)	
10.011	3.764	B 258	NW	Von: Schleiden Nach: Harperscheid Zählstelle: 5404 1208	2.000	156 (7,8%)	
10.012	3.765	B 115	SN	Von: B 115/S 123 Nach: B 115/S 127 Zählstelle: 4454 1102	4.200	155 (3,7%)	
10.013	3.765	B 3	HE	Von: Landesgrenze Nach: L 3120/L 3398 Zählstelle: 6317 0337	7.400	155 (2,1%)	

Nr	Rang	Straße	BL	Infos	DTV	SV (SV%)	BVWP
10.014	3.765	B 308	BY	Von: St 2378, Lindenberg Nach: St2383, Lindenberg Zählstelle: 8425 9101	4.700	155 (3,3%)	
10.015	3.765	B 427	RP	Von: K 16 Nach: L 542 Zählstelle: 6914 0144	4.700	155 (3,3%)	
10.016	3.765	B 242	NI	Von: Abzweig B 498 Nach: Abzweig L 519 Zählstelle: 4228 0443	3.100	155 (5,0%)	
10.017	3.765	B 292	BW	Von: B 292/ L 515 Osterburken Nach: Emd. L 514 in B 292 in Berolzheim Zählstelle: 6522 1101	2.500	155 (6,2%)	VB 02KK
10.018	3.765	B 3	BW	Von: B3 / L106 Ri. Wagenstadt Nach: B3/K5349 Ringsheim Zählstelle: 7712 1102	10.300	155 (1,5%)	
10.019	3.766	B 200	SH	Von: Wassersleben Nach: Grenze Zählstelle: 1122 1199	17.100	154 (0,9%)	
10.020	3.766	B 399	NW	Von: L11 Nach: K31 Zählstelle: 5204 1205	6.400	154 (2,4%)	VB 02KK
10.021	3.766	B 309	BY	Von: OA 11, Bodelsberg Nach: AS Oy-Mittelberg (A 7) Zählstelle: 8328 9168	2.400	154 (6,4%)	
10.022	3.767	B 292	BW	Von: Emd. K 2841 in B 292 Nach: Beginn K 2877 Zählstelle: 6523 1101	2.500	153 (6,1%)	
10.023	3.768	B 107	ST	Von: OE Coswig Nach: AS Köselitz (A 9) Zählstelle: 4040 2059	1.300	152 (11,7%)	VB 02KK
10.024	3.768	B 53	RP	Von: K 73 Graach Nach: K 73 Wehlen Zählstelle: 6008 0350	4.000	152 (3,8%)	
10.025	3.768	B 112	BB	Von: Lebus, B 167 Nach: Manschnow, B 1 Zählstelle: 3553 2001	4.000	152 (3,8%)	
10.026	3.768	B 503	SH	Von: Emd. L 44 Nach: Emd. L 254 Zählstelle: 1526 0531	4.900	152 (3,1%)	
10.027	3.768	B 82	NI	Von: K19 L290 Nach: L625, Schöppenstedt Zählstelle: 3830 0429	3.100	152 (4,9%)	
10.028	3.768	B 176	ST	Von: L 190 / Hohenmölsen Nach: L 189 / Granschütz Zählstelle: 4838 3073	3.100	152 (4,9%)	
10.029	3.768	B 417	RP	Von: Montana K 4 Nach: Emd. Gelbach Zählstelle: 5612 0130	4.600	152 (3,3%)	
10.030	3.768	B 8	RP	Von: B 8 Steinen Nach: B 8 Freilinger Weiher (Hausweiher) Zählstelle: 5412 0004	3.300	152 (4,6%)	

Nr	Rang	Straße	BL	Infos	DTV	SV (SV%)	BVWP
10.031	3.768	B 497	NI	Von: B 497/L 549 Neuhaus Nach: B 497/B 64neu Zählstelle: 4223 0461	2.200	152 (6,9%)	
10.032	3.769	B 307	BY	Von: Emd. B307 O, Achenpass Nach: Emd. B307 W, Sylvenstein Zählstelle: 8435 9181	3.600	151 (4,2%)	
10.033	3.769	B 427	RP	Von: L 490 Nach: K 11 Zählstelle: 6813 0114	3.600	151 (4,2%)	VB 02KK
10.034	3.769	B 47	HE	Von: B 38 Nach: L 3260 Zählstelle: 6219 0508	2.100	151 (7,2%)	
10.035	3.769	B 8	RP	Von: SM Grenze Nach: AK K 9 Borod Zählstelle: 5312 0002	2.900	151 (5,2%)	
10.036	3.769	B 399	NW	Von: K36 Nach: L218 Zählstelle: 5304 1201	5.200	151 (2,9%)	
10.037	3.769	B 419	SL	Von: B406/B419, Kreisel Nennig Nach: Landesgrenze Rh. Pfalz Zählstelle: 6404 0406	3.500	151 (4,3%)	
10.038	3.770	B 8n	NW	Von: B 8 Nach: L 137 Zählstelle: 4606 2307	8.800	150 (1,7%)	
10.039	3.770	B 242	NI	Von: Abzweig B 498 Nach: OE Clausthal Zählstelle: 4228 0442	3.400	150 (4,4%)	WB 02KK
10.040	3.771	B 416	RP	Von: L 113 Nach: K 41 Zählstelle: 5710 0095	4.800	149 (3,1%)	
10.041	3.771	B 50	RP	Von: L 1 Bauler Nach: L 1 Körperich Zählstelle: 6003 0003	3.100	149 (4,8%)	
10.042	3.771	B 88	TH	Von: Ilmenau Nach: Elgersburg Zählstelle: 5231 0003	3.300	149 (4,5%)	
10.043	3.771	B 491	BW	Von: B491/K6179 Talmühle Nach: Abzweig B491/B14 Zählstelle: 8019 1102	3.300	149 (4,5%)	
10.044	3.771	B 276	HE	Von: Schotten Nach: Laubach Zählstelle: 5420 0401	2.700	149 (5,5%)	
10.045	3.772	B 53	RP	Von: B 50 Bernkastel-Kues Nach: K 73 Zählstelle: 6008 0349	3.900	148 (3,8%)	WB 02KK
10.046	3.772	B 4	TH	Von: B 81 Netzkater Nach: K 10 H Zählstelle: 4330 0003	1.900	148 (7,8%)	
10.047	3.772	B 388	BY	Von: L2130 Wegscheid Nach: Grenze A Zählstelle: 7348 9110	1.700	148 (8,7%)	WB 02KK

Nr	Rang	Straße	BL	Infos	DTV	SV (SV%)	BVWP
10.048	3.772	B 289	BY	Von: OE Muenchberg Nach: OU Münchberg Zählstelle: 5836 9256	3.600	148 (4,1%)	WB 02KK
10.049	3.773	B 173	BY	Von: AS A93 Nach: Landesgrenze Sachsen Zählstelle: 5637 9106	2.300	147 (6,4%)	
10.050	3.773	B 250	ST	Von: 2. L 212 / Nebra Nach: L 213 Zählstelle: 3735 3105	3.500	147 (4,2%)	
10.051	3.773	B 265	RP	Von: L 1 Nach: Landesgrenze NRW Zählstelle: 5604 0089	2.100	147 (7,0%)	
10.052	3.773	B 195	NI	Von: Wehningen (Landesgrenze MV) Nach: Kaarßen (L 224) Zählstelle: 2823 1953	1.400	147 (10,5%)	
10.053	3.774	B 14	BY	Von: St 2160 westl Lohma Nach: Kreisverkehr NEW 33 bei Lohma Zählstelle: 6340 9102	1.900	146 (7,7%)	
10.054	3.774	B 6	ST	Von: B 6 / L 84 AS Heimbürg Nach: B 6 / 1. K 1347 / Heimbürg Zählstelle: 4131 4222	4.700	146 (3,1%)	
10.055	3.774	B 250	ST	Von: B 176 Nach: 1. L 212 / Nebra Zählstelle: 4735 3103	1.400	146 (10,4%)	
10.056	3.774	B 173	SN	Von: B 173/S 289 Nach: B 173/S 293 Zählstelle: 5340 1102	5.200	146 (2,8%)	
10.057	3.774	B 49	RP	Von: B 421 Kreuzung Reil L 105 Nach: L 103 BAG Kreis COC Zählstelle: 5908 0022	2.600	146 (5,6%)	
10.058	3.775	B 285	TH	Von: B 285/L 1123 Nach: B 285/L 1124 Zählstelle: 5326 2856	2.500	145 (5,8%)	
10.059	3.775	B 407	SL	Von: B406/B407/L177, Oberleuken Nach: Landesgrenze Zählstelle: 6404 0401	2.100	145 (6,9%)	
10.060	3.776	B 187a	ST	Von: OE Aken Nach: K 2091 Zählstelle: 4138 1422	3.900	144 (3,7%)	
10.061	3.776	B 461	NI	Von: Carolinensiel Nach: Harlesiel Zählstelle: 2212 0462	3.700	144 (3,9%)	WB 02KK
10.062	3.776	B 411	RP	Von: A 61 AS Koblenz/Dieblisch (39) Nach: K 69 Zählstelle: 5610 0079	2.000	144 (7,2%)	
10.063	3.776	B 269	SL	Von: B269, Neububach Nach: B10/B269, Neububach Zählstelle: 6507 0375	3.200	144 (4,5%)	
10.064	3.776	B 477	NW	Von: Vussem Nach: Weyer Zählstelle: 5405 1204	2.400	144 (6,0%)	

Nr	Rang	Straße	BL	Infos	DTV	SV (SV%)	BVWP
10.065	3.777	B 53	RP	Von: K 53 Nach: K 85 Zählstelle: 6107 7286	2.600	143 (5,5%)	
10.066	3.777	B 6	ST	Von: B 6 / 2. K 1347 / Heimbürg Nach: B 6 / K 1346 / Benzingerode Zählstelle: 4131 3817	3.100	143 (4,6%)	
10.067	3.778	B 514	NW	Von: B 238 Nach: K 42 Kreis Lippe Zählstelle: 3819 5347	2.000	142 (7,1%)	
10.068	3.779	B 276	HE	Von: Emd. K 877 Nach: Emd. B 275 Zählstelle: 5521 9106	1.400	141 (10,1%)	
10.069	3.779	B 257	RP	Von: K 74 Nach: K 79 Zählstelle: 6005 0042	4.400	141 (3,2%)	
10.070	3.779	B 5	BB	Von: OE Perleberg Nach: B 189 Perleberg Zählstelle: 2937 2090	2.100	141 (6,7%)	VB 02KK
10.071	3.779	B 410	RP	Von: K 89 Hünerebach Kreuzung Nach: K 89 Zählstelle: 5707 0106	2.100	141 (6,7%)	
10.072	3.779	B 305	BY	Von: U. Jettenberg Nach: Wachterl Zählstelle: 8343 9100	3.800	141 (3,7%)	
10.073	3.779	B 493	NI	Von: Woltersdorf (L 259) Nach: Trebel (K 39) Zählstelle: 3033 0494	1.900	141 (7,4%)	
10.074	3.779	B 309	BY	Von: OE Pfronten Nach: Bundesgrenze Zählstelle: 8429 9164	3.700	141 (3,8%)	
10.075	3.780	B 303	BY	Von: A 7 / L 2433 Nach: L 2290 / Euerbach Zählstelle: 5926 9206	3.600	140 (3,9%)	WB 02KK
10.076	3.780	B 275	HE	Von: OA Esch Nach: Emd. L 3450 Niederems Zählstelle: 5716 0390	2.600	140 (5,4%)	
10.077	3.780	B 109	BB	Von: L 23 Nach: Mittenwalde, L 100 Zählstelle: 2847 3003	2.500	140 (5,6%)	
10.078	3.780	B 246	ST	Von: Möckern, Einbahnstraßenring Nach: B 184 Königsborn Zählstelle: 3837 5081	2.500	140 (5,6%)	
10.079	3.780	B 285	BY	Von: L 2288 / Fladungen Nach: L 2289 / Nordheim Zählstelle: 5427 9100	2.500	140 (5,6%)	WB 02KK
10.080	3.781	B 95	SN	Von: B 95/S 266 Nach: B 95/S 262 Zählstelle: 5544 4224	3.400	139 (4,1%)	
10.081	3.781	B 56	NW	Von: KP -K28 Nach: KP -L33 Zählstelle: 5205 2203	7.300	139 (1,9%)	VB 02KK

Nr	Rang	Straße	BL	Infos	DTV	SV (SV%)	BVWP
10.082	3.782	B 267	RP	Von: B 257 Altenahr Nach: B 257a Zählstelle: 5407 0052	4.600	138 (3,0%)	WB 02KK
10.083	3.782	B 179	BB	Von: B 87 Nach: Gröditsch, L 443 Zählstelle: 3950 2003	1.500	138 (9,2%)	
10.084	3.782	B 308	BY	Von: OA 28 Nach: B 310, Oberjoch Zählstelle: 8428 9163	5.100	138 (2,7%)	
10.085	3.782	B 421	RP	Von: L 66 Nach: K 14 Zählstelle: 5807 0102	2.700	138 (5,1%)	
10.086	3.782	B 502	SH	Von: L 50/K15 Nach: L 165 Zählstelle: 1528 0309	4.300	138 (3,2%)	
10.087	3.782	B 4	TH	Von: Hinternah Nach: Schmiedefeld Zählstelle: 5330 0007	2.500	138 (5,5%)	
10.088	3.782	B 485	HE	Von: Bad Zwesten Nach: Braunau Zählstelle: 4920 0410	2.500	138 (5,5%)	
10.089	3.783	B 483	NW	Von: Grüne Nach: Neuenhof Zählstelle: 4710 1202	5.700	137 (2,4%)	
10.090	3.783	B 173	SN	Von: B 173 Landesgrenze Bayern Nach: A 72 AS Pirk (5) Zählstelle: 5538 4233	2.400	137 (5,7%)	
10.091	3.784	B 79	ST	Von: 2. B 244 (Abzw. Zilly) Nach: L 78 Zählstelle: 3930 4043	2.200	136 (6,2%)	
10.092	3.784	B 244	ST	Von: K 1330 Nach: L 87 Abzw. Osterwieck Zählstelle: 4030 4907	1.700	136 (8,0%)	
10.093	3.785	B 195	MV	Von: OA Boizenburg Nach: Abzweig L 052 Zählstelle: 2630 0005	2.600	135 (5,2%)	
10.094	3.785	B 407	SL	Von: B407, Bundesgrenze Nach: Luxemburg B407/B419, Kreisel Perl Zählstelle: 6504 0429	9.000	135 (1,5%)	
10.095	3.785	B 246a	ST	Von: L 69 Schönebeck Nach: AS Schönebeck (A 14) Zählstelle: 3936 5906	4.500	135 (3,0%)	VB 02KK
10.096	3.786	B 241	NI	Von: Abfahrt Ohlhof Nach: Ortsmitte Vienenburg Zählstelle: 4029 0430	4.200	134 (3,2%)	
10.097	3.786	B 54	HE	Von: Emd. L 3274 Nach: Emd. L 3321 Zählstelle: 5814 0270	2.100	134 (6,4%)	
10.098	3.786	B 410	RP	Von: L 21 Nach: B 421 Dockweiler Zählstelle: 5706 7080	1.400	134 (9,6%)	WB* 02KK

Nr	Rang	Straße	BL	Infos	DTV	SV (SV%)	BVWP
10.099	3.786	B 265	NW	Von: Hergarten Nach: Gemünd Zählstelle: 5405 2207	2.200	134 (6,1%)	WB 02KK
10.100	3.787	B 498	NI	Von: Ortsausgang Altenau Nach: Abzweig L 517 Zählstelle: 4128 0543	2.900	133 (4,6%)	
10.101	3.787	B 500	BW	Von: B500/L180 Kalte Herberge Nach: B500/L173 Neueck Zählstelle: 7915 1102	3.100	133 (4,3%)	
10.102	3.787	B 226	NW	Von: AS Witten-Zentrum (A 44) Nach: OE Witten Zählstelle: 4509 2324	13.300	133 (1,0%)	
10.103	3.787	B 242	ST	Von: L 234 / B 185 Nach: L 239 / Güntersberge Zählstelle: 4332 4399	1.400	133 (9,5%)	
10.104	3.787	B 50	RP	Von: L 187 Nach: K 105 Zählstelle: 6108 0036	3.900	133 (3,4%)	VB 04KK
10.105	3.787	B 111	MV	Von: Abzw, L 266 Nach: Landesgrenze BE Zählstelle: 2051 0243	3.900	133 (3,4%)	
10.106	3.787	B 110	MV	Von: Abzw, L 265 Nach: Abzw, L 266 Zählstelle: 2150 0235	3.400	133 (3,9%)	
10.107	3.787	B 27	ST	Von: B 27 / L 99 / Elend / Kreisverkehr Nach: B 27 / L 98 / Rothehütte Zählstelle: 4230 4025	2.600	133 (5,1%)	
10.108	3.787	B 420	SL	Von: B420/L121, Fürth Nach: B420/L131, Werschweiler Zählstelle: 6509 0411	5.300	133 (2,5%)	
10.109	3.787	B 276	HE	Von: Eschenrod Nach: Schotten Zählstelle: 5520 0402	2.500	133 (5,3%)	
10.110	3.788	B 407	RP	Von: Landesgrenze Saarland Nach: L 133 Kirf Zählstelle: 6404 0125	2.100	132 (6,3%)	
10.111	3.788	B 38	RP	Von: L 508 Nach: K 23 Zählstelle: 6913 0068	5.500	132 (2,4%)	WB 02KK
10.112	3.788	B 11	BY	Von: Emd. B 472 O, Bichl N Nach: Emd. St2064, OE Koenigsdorf S Zählstelle: 8234 9123	3.000	132 (4,4%)	
10.113	3.788	B 195	BB	Von: Wittenberge, B 189 Nach: L 12 Zählstelle: 2936 2010	2.800	132 (4,7%)	
10.114	3.789	B 271	RP	Von: L 386 Nach: K 36 Zählstelle: 6315 0117	3.200	131 (4,1%)	
10.115	3.789	B 283	SN	Von: B 283/K 7843/S 305 Nach: B 283/K 7841/K 7849 Zählstelle: 5640 1101	3.200	131 (4,1%)	

Nr	Rang	Straße	BL	Infos	DTV	SV (SV%)	BVWP
10.116	3.789	B 320	BB	Von: Goyatz-Guhlen, L 442 Nach: Groß Leine, B 87 Zählstelle: 4050 3001	1.700	131 (7,7%)	
10.117	3.790	B 477	NW	Von: Breitenbenden Nach: Eiserfey Zählstelle: 5406 1206	3.500	130 (3,7%)	
10.118	3.791	B 286	BY	Von: AS Bad Brueckenau/Wildflecken (A 7) Nach: L 2290 / N Lauter Zählstelle: 5725 9100	2.800	129 (4,6%)	
10.119	3.791	B 274	RP	Von: B 42 Bogel Nach: Abzweig Ruppertshofen Zählstelle: 5812 0095	2.300	129 (5,6%)	
10.120	3.792	B 246	ST	Von: Landesgrenze Brandenburg b. Reuden Nach: L 55 Loburg Zählstelle: 3838 2377	1.100	128 (11,6%)	
10.121	3.792	B 54	NW	Von: L 723 Nach: L 909 Zählstelle: 5114 2201	7.500	128 (1,7%)	VB 04KB
10.122	3.793	B 74	NI	Von: B212 Berne Nach: K217 Zählstelle: 2816 0408	4.900	127 (2,6%)	
10.123	3.793	B 500	BW	Von: B500 Kreisgrenze OG/FDS Nach: B500/L83 Sand Zählstelle: 7315 1101	2.400	127 (5,3%)	
10.124	3.793	B 15	BY	Von: St 2172 nördl. Neustadt/WN Nach: St 2181 südwestl. Schönficht Zählstelle: 6239 9102	1.200	127 (10,6%)	
10.125	3.794	B 248	NI	Von: K409 (Lagershausen) Nach: B445/L525 Echte Zählstelle: 4226 0970	3.600	126 (3,5%)	
10.126	3.794	B 258	NW	Von: Ahrhütte Nach: Blankenheim Zählstelle: 5506 1204	3.500	126 (3,6%)	
10.127	3.794	B 420	SL	Von: B420/L288, Steinbach Nach: B420/L121, Fürth Zählstelle: 6509 0410	3.000	126 (4,2%)	
10.128	3.794	B 2	BB	Von: L 272 Nach: Gartz, L 27 Zählstelle: 2851 3617	2.800	126 (4,5%)	
10.129	3.794	B 179	BB	Von: Märkisch Buchholz, L 74 Nach: Klein Köris, L 742 Zählstelle: 3848 3654	1.700	126 (7,4%)	
10.130	3.795	B 51	NW	Von: Eicherscheid Nach: Holzmühlheim Zählstelle: 5406 1205	2.400	125 (5,2%)	
10.131	3.795	B 417	RP	Von: Herpel, Abzweig B 417 Nach: Sachsenhausen Zählstelle: 5613 0135	3.900	125 (3,2%)	WB 02KK
10.132	3.795	B 4	NI	Von: Hohegeiß Nach: Landesgrenze Zählstelle: 4330 9991	1.400	125 (8,9%)	WB 02KK

Nr	Rang	Straße	BL	Infos	DTV	SV (SV%)	BVWP
10.133	3.796	B 463	BW	Von: B463/L356 Hochdorf Nach: B14/B463 Riedboden Zählstelle: 7518 1100	2.700	124 (4,6%)	
10.134	3.797	B 289	BY	Von: Marktleugast Nach: Emd. HO24 Zählstelle: 5836 9253	2.200	123 (5,6%)	
10.135	3.797	B 4	TH	Von: Ilmenau Amtsgrenze Nach: Suhl/Erfurt Zählstelle: 5231 0010	3.000	123 (4,1%)	
10.136	3.797	B 48	RP	Von: L 496 Nach: L 499 Zählstelle: 6613 0035	3.000	123 (4,1%)	
10.137	3.797	B 122	BB	Von: Rheinsberg, L 15 Nach: Landesgrenze Sachsen Zählstelle: 2843 3150	3.500	123 (3,5%)	
10.138	3.797	B 246	BB	Von: Trebbin, B 101 Nach: Zauchwitz, L 73 Zählstelle: 3744 2010	2.500	123 (4,9%)	VB 02KK
10.139	3.798	B 174	SN	Von: B 174 Bundesgrenze Tschechien Nach: B 174/S 218 Zählstelle: 5445 4221	6.800	122 (1,8%)	VB 02KK
10.140	3.798	B 248	NI	Von: B445/L525 (Echte) Nach: L526 OD Ildehausen Zählstelle: 4126 0497	2.000	122 (6,1%)	
10.141	3.798	B 283	SN	Von: B 283/S 300 Nach: B 283/S 304 Zählstelle: 5540 1101	5.800	122 (2,1%)	
10.142	3.798	B 176	ST	Von: L 191 Goßgrimma Nach: L 190 / Hohenmölsen Zählstelle: 4838 3072	2.700	122 (4,5%)	
10.143	3.798	B 245	NI	Von: B1 Nach: Landesgrenze NI/ST Zählstelle: 3732 0455	2.700	122 (4,5%)	
10.144	3.799	B 407	RP	Von: K 68 Zerf Nach: K 139 Greimerath Zählstelle: 6406 0129	2.200	121 (5,5%)	
10.145	3.799	B 4	TH	Von: K 10 H Nach: L 1014 Zählstelle: 4330 0002	1.700	121 (7,1%)	
10.146	3.800	B 278	TH	Von: Nähe Motzlar Nach: B 278/K 942 I Zählstelle: 5325 2781	2.300	120 (5,2%)	
10.147	3.800	B 308	BY	Von: St 2002, Niederstaufen Nach: St 2378, Scheidegg Zählstelle: 8425 9152	5.200	120 (2,3%)	
10.148	3.800	B 416	RP	Von: K 33 Moselkern Nach: L 113 Hatzenport Zählstelle: 5710 0125	2.600	120 (4,6%)	
10.149	3.800	B 410	RP	Von: B 421 Dreis-Kradenbach Nach: L 67 Zählstelle: 5706 7081	1.300	120 (9,2%)	WB* 02KK

Nr	Rang	Straße	BL	Infos	DTV	SV (SV%)	BVWP
10.150	3.801	B 3	BW	Von: B3/K5115 Kenzingen Nach: B3/L111 Herbolzheim Zählstelle: 7712 1101	7.000	119 (1,7%)	
10.151	3.801	B 501	SH	Von: K 47 Nach: B 207 b. Heiligenhafen Zählstelle: 1632 0507	3.500	119 (3,4%)	
10.152	3.801	B 407	RP	Von: L 133 Kirf Nach: K 120 Abzw. Kelsen Zählstelle: 6404 0126	2.900	119 (4,1%)	
10.153	3.801	B 42a	HE	Von: OD-Grenze Mittelheim Nach: Emd. L 3320 Zählstelle: 5914 0160	3.600	119 (3,3%)	
10.154	3.801	B 180	ST	Von: 2. L 76 Nach: SBA-Gr. Magdeburg Zählstelle: 3934 4071	2.200	119 (5,4%)	
10.155	3.801	B 180	ST	Von: SBA-Gr. Halberstadt Nach: B 246 (vorher L 50) b. Wanzleben Zählstelle: 3934 5373	2.200	119 (5,4%)	
10.156	3.801	B 195	BB	Von: L 12 Nach: Lenzen, L 135 Zählstelle: 2835 3655	1.800	119 (6,6%)	
10.157	3.802	B 269	SL	Von: B269/L351, Ittersdorf Nach: Bundesgrenze Zählstelle: 6705 0326	1.600	118 (7,4%)	VB 02KK
10.158	3.802	B 47	RP	Von: K 3 Nach: K 1 Zählstelle: 6315 0077	7.400	118 (1,6%)	
10.159	3.802	B 276	HE	Von: Emd. B 275 Nach: Eschenrod Zählstelle: 5521 6910	2.000	118 (5,9%)	
10.160	3.802	B 319	BY	Von: Berchtesgaden Nach: Obersalzberg Zählstelle: 8344 9168	3.800	118 (3,1%)	
10.161	3.802	B 246	BB	Von: Storkow, L 391 Nach: Prieros, L 39 Zählstelle: 3749 2002	1.400	118 (8,4%)	
10.162	3.802	B 421	RP	Von: K 23 Nach: K 26 Zählstelle: 5807 0101	1.400	118 (8,4%)	
10.163	3.802	B 248	NI	Von: B241 OD Northeim Nach: K409 Lagershausen Zählstelle: 4226 0498	4.200	118 (2,8%)	
10.164	3.803	B 107	SN	Von: B 7/B 107 Rochlitz Nach: B 107/S 44 Zählstelle: 4942 1101	2.300	117 (5,1%)	WB 02KK
10.165	3.803	B 245	ST	Von: L 79 Nach: SBA-Gr. Magdeburg Zählstelle: 3932 4098	2.300	117 (5,1%)	
10.166	3.803	B 245	ST	Von: SBA-Gr. Halberstadt Nach: L 77 Zählstelle: 3932 5398	2.300	117 (5,1%)	

Nr	Rang	Straße	BL	Infos	DTV	SV (SV%)	BVWP
10.167	3.803	B 308	BY	Von: B 310, Oberjoch Nach: Bundesgrenze D/A Zählstelle: 8428 9187	4.500	117 (2,6%)	
10.168	3.804	B 50	RP	Von: L 6 Roth Nach: L 1 Bauler Zählstelle: 6003 0002	2.900	116 (4,0%)	
10.169	3.804	B 498	NI	Von: Ortsmitte Altenau Nach: Abzweig K 38 Zählstelle: 4128 0207	3.300	116 (3,5%)	
10.170	3.805	B 507	NW	Von: Neunkirchen Nach: Bröhltal Zählstelle: 5110 2202	4.100	115 (2,8%)	
10.171	3.806	B 303	BY	Von: OD Gehölz Nach: Emd. B85 (Kronach) Zählstelle: 5733 9201	4.400	114 (2,6%)	
10.172	3.806	B 485	HE	Von: B 3 Nach: L 3296 Zählstelle: 4920 0103	2.600	114 (4,4%)	
10.173	3.806	B 22	BY	Von: Emd. KR. BT 1 (W BUSBACH) Nach: Emd. ST 2186 (W ECKERSDORF) Zählstelle: 6034 9118	2.200	114 (5,2%)	WB 02KK
10.174	3.806	B 242	NI	Von: Auffahrt B 243 Nach: Abzweig L 515 Zählstelle: 4127 0440	2.200	114 (5,2%)	
10.175	3.806	B 417	RP	Von: L 322 Herpel Nach: Horhausener Kr. Zählstelle: 5613 0133	1.900	114 (6,0%)	
10.176	3.807	B 8	NW	Von: L 472 Nach: Grenze Zählstelle: 4002 5254	2.100	113 (5,4%)	
10.177	3.807	B 276	HE	Von: Laubach Nach: Flensungen Zählstelle: 5420 0505	2.400	113 (4,7%)	
10.178	3.807	B 283	SN	Von: B 169/K 7813 Aue Nach: B 283/S 300 Zählstelle: 5540 1102	2.400	113 (4,7%)	WB 02KK
10.179	3.808	B 514	NW	Von: K42 Kreis Lippe Nach: L781 Zählstelle: 3819 1215	3.200	112 (3,5%)	
10.180	3.808	B 168	BB	Von: Fürstenwalde, L 35 Nach: Müncheberg, B 1 Zählstelle: 3550 3001	1.400	112 (8,0%)	
10.181	3.808	B 15	BY	Von: BA-Grenze Nach: St 2192 (Heinersberg) Zählstelle: 5738 9259	2.000	112 (5,6%)	
10.182	3.808	A 565	RP	Von: AS Gelsdorf (13) Nach: Anschluss B 257 Zählstelle: 5408 0501	3.100	112 (3,6%)	
10.183	3.809	B 299	BY	Von: B 22 südl. Erbdorf Nach: NEW 5 in Pressath Zählstelle: 6137 9252	1.600	110 (6,9%)	WB 02KK

Nr	Rang	Straße	BL	Infos	DTV	SV (SV%)	BVWP
10.184	3.810	B 399	NW	Von: L106 Nach: B258 b. Lammersdorf Zählstelle: 5403 1205	2.800	109 (3,9%)	
10.185	3.810	B 475	NW	Von: L 590 Nach: K 70 Zählstelle: 3711 1303	1.300	109 (8,4%)	
10.186	3.810	B 305	BY	Von: Reit i.W. Nach: Ruhpolding Zählstelle: 8341 9148	3.300	109 (3,3%)	
10.187	3.810	B 283	SN	Von: B 283/S 301 Nach: B 283/K 7843/S 305 Zählstelle: 5640 1102	3.100	109 (3,5%)	
10.188	3.811	B 16	BY	Von: Roding (AS Bernhardsw. B16 neu / B16) Nach: Regensburg (B 16 / R 25, n.ö. Bernhardsw.) Zählstelle: 6939 9172	1.800	108 (6,0%)	VB 02KK
10.189	3.811	B 419	RP	Von: Wellen Nach: Zollbrücke Zählstelle: 6304 0105	2.500	108 (4,3%)	
10.190	3.812	B 50	RP	Von: K 101 Nach: K 94 Zählstelle: 6008 0347	5.600	106 (1,9%)	VB 04KK
10.191	3.812	B 180	TH	Von: Landesgrenze Sachsen Nach: K 5620 Y Zählstelle: 5041 0001	1.800	106 (5,9%)	
10.192	3.812	B 192	MV	Von: Dabel Abzw, L 16 Nach: Abzw, L 17-Dobbertin Zählstelle: 2337 0187	2.300	106 (4,6%)	
10.193	3.812	B 284	HE	Von: AS B 279/K 66 (Gersfeld) Nach: AS B 278 (Wüstensachsen) Zählstelle: 5525 0303	2.300	106 (4,6%)	
10.194	3.812	B 115	SN	Von: B 115/S 127 Nach: B 115/B 156/S 123 b. Krauschwitz Zählstelle: 4454 1103	4.800	106 (2,2%)	VB 02KK
10.195	3.812	B 37	RP	Von: B 39 Frankenstein Nach: L 517 Zählstelle: 6514 0055	3.200	106 (3,3%)	
10.196	3.812	B 54	NW	Von: L 844 Nach: B 58 Zählstelle: 4212 1400	2.400	106 (4,4%)	
10.197	3.813	B 320	BB	Von: L 50 Nach: Lieberose, B 168 Zählstelle: 4053 2002	2.100	105 (5,0%)	
10.198	3.814	B 95	SN	Von: B 95/S 271 Nach: B 95/S 266 Zählstelle: 5543 1101	3.600	104 (2,9%)	
10.199	3.814	B 421	RP	Von: K 47 Nach: L 10 Zählstelle: 5605 0111	2.600	104 (4,0%)	
10.200	3.814	B 278	BY	Von: Landesgrenze Hessen Nach: B 279 Zählstelle: 5525 9100	1.700	104 (6,1%)	

Nr	Rang	Straße	BL	Infos	DTV	SV (SV%)	BVWP
10.201	3.814	B 281	TH	Von: Eisfeld Nach: Sachsenbrunn Zählstelle: 5531 0004	2.300	104 (4,5%)	
10.202	3.815	B 407	RP	Von: K 137 Irsch Nach: L 140 Vierherrenborn Zählstelle: 6405 0127	2.100	103 (4,9%)	
10.203	3.815	B 307	BY	Von: Bundesgrenze Nach: Schleching Zählstelle: 8240 9163	2.700	103 (3,8%)	
10.204	3.816	B 6	ST	Von: L 88 Nach: LG NI Zählstelle: 4129 4227	3.200	102 (3,2%)	
10.205	3.816	B 303	BY	Von: Emd. St2708 Nach: OD Gehölz Zählstelle: 5733 9215	3.100	102 (3,3%)	
10.206	3.816	B 269	SL	Von: B269/B405, Felsberg Nach: B269/L351, Ittersdorf Zählstelle: 6706 0327	1.400	102 (7,3%)	VB 02KK
10.207	3.816	B 245	ST	Von: L 77 Nach: L 104 Zählstelle: 3932 5399	1.500	102 (6,8%)	
10.208	3.816	B 421	RP	Von: B 410 Dockweiler Nach: L 21 Zählstelle: 5706 0106	1.200	102 (8,5%)	
10.209	3.816	B 407	RP	Von: K 141 Oberzerf Nach: B 268 Zerf Kreisel Zählstelle: 6406 0128	1.700	102 (6,0%)	
10.210	3.817	B 501	SH	Von: K 50 Nach: L 58 Zählstelle: 1732 0614	2.600	101 (3,9%)	
10.211	3.817	B 477	NW	Von: Engelgau Nach: Tondorf Zählstelle: 5506 1203	2.800	101 (3,6%)	
10.212	3.817	B 258	RP	Von: K 2 Nach: K 11 Zählstelle: 5608 7067	2.100	101 (4,8%)	
10.213	3.818	B 427	RP	Von: L 548 Nach: L 546 Zählstelle: 6914 0143	2.200	99 (4,5%)	WB 02KK
10.214	3.818	B 198	BB	Von: Angermünde, L 28 Nach: Gramzow, B 166 Zählstelle: 2849 2001	1.000	99 (9,9%)	
10.215	3.818	B 48	RP	Von: K 58 Nach: L 496 Zählstelle: 6613 0105	2.300	99 (4,3%)	
10.216	3.818	B 22	BY	Von: Schesslitz Nach: Abzweig L 2190 b. Wuergau Zählstelle: 6032 9101	2.100	99 (4,7%)	
10.217	3.819	B 461	NI	Von: Wittmund Nach: Carolinensiel Zählstelle: 2312 0461	4.100	98 (2,4%)	WB 02KK

Nr	Rang	Straße	BL	Infos	DTV	SV (SV%)	BVWP
10.218	3.819	B 16	BY	Von: Roding (B16/St 2145 in Roßbach) Nach: Regensburg (B16/ St 2147 i. Roding) Zählstelle: 6840 9129	1.400	98 (7,0%)	
10.219	3.819	B 42a	HE	Von: Emd. Verbindungsstraße zur B 42 Nach: OD-Grenze Winkel Zählstelle: 6013 0145	3.900	98 (2,5%)	
10.220	3.820	B 50	RP	Von: Grenzübergang Luxemburg Vianden Nach: L 6 Roth Zählstelle: 6003 0001	2.200	97 (4,4%)	
10.221	3.821	B 54	NW	Von: BAG Nach: L 723 Zählstelle: 5114 1200	3.700	96 (2,6%)	VB 04KB
10.222	3.821	B 442	NI	Von: Wunstorf Nach: Neustadt Zählstelle: 3522 0461	3.000	96 (3,2%)	
10.223	3.821	B 265	NW	Von: Hellenthal Nach: Losheimergraben Zählstelle: 5504 1203	1.500	96 (6,4%)	
10.224	3.821	B 185	ST	Von: L 243 Nach: L 235 Zählstelle: 4332 4391	3.300	96 (2,9%)	
10.225	3.822	B 265	RP	Von: L17 Nach: Prüm Zählstelle: 5704 0010	5.600	95 (1,7%)	
10.226	3.822	B 269	RP	Von: B 50 Kommen Nach: L 158 Zählstelle: 6108 0109	1.400	95 (6,8%)	
10.227	3.823	B 158a	BB	Von: Bundesgrenze Nach: Altgietzen, L 28 Zählstelle: 3150 2001	11.600	93 (0,8%)	
10.228	3.823	B 315	BW	Von: B314/B315 (Rich.Schweiz) Nach: B315 BA-Grenze Schweiz Zählstelle: 8216 1101	2.900	93 (3,2%)	
10.229	3.824	B 423	SL	Von: B423/L219, Kleinottweiler Nach: B423/L118, Jägersburg Zählstelle: 6609 0771	4.000	92 (2,3%)	
10.230	3.825	B 48	RP	Von: K 47 Nach: B 37 Hochspeyer Zählstelle: 6513 0038	2.000	90 (4,5%)	
10.231	3.825	B 113	BB	Von: B 2 Nach: Landesgrenze MV Zählstelle: 2752 2003	1.500	90 (6,0%)	
10.232	3.826	B 33	BW	Von: B28/B33/L90 Sand Nach: B3/B33 Offenburg, Querspange b. Freiburger Platz Zählstelle: 7413 1104	6.800	88 (1,3%)	
10.233	3.826	B 2	BB	Von: Gartz, L 27 Nach: B 113 Zählstelle: 2752 2004	2.100	88 (4,2%)	
10.234	3.826	B 250	ST	Von: B 87 / Eckartsberga Nach: B 176 / Bad Bibra Zählstelle: 4835 3102	900	88 (9,8%)	

Nr	Rang	Straße	BL	Infos	DTV	SV (SV%)	BVWP
10.235	3.827	B 82	NI	Von: Auffahrt A 395 Nach: Ortsmitte Beuchte (K 86) Zählstelle: 4029 0516	1.900	87 (4,6%)	
10.236	3.827	B 275	HE	Von: Emd. L 3450 (Wüstems) Nach: Emd. L 3031 (Reichenbach) Zählstelle: 5716 0395	1.900	87 (4,6%)	
10.237	3.827	B 74	HB	Von: Fähre Farge-Berne Nach: Farger Straße/Wilhelmshavener Straße Zählstelle: 2717 0259	3.000	87 (2,9%)	
10.238	3.827	B 493	NI	Von: Groß Breese (K 4) Nach: Gartow (L 256) Zählstelle: 2934 0495	1.500	87 (5,8%)	
10.239	3.827	B 269	RP	Von: L 158 Nach: L 157 Zählstelle: 6108 0108	3.100	87 (2,8%)	
10.240	3.827	B 276	HE	Von: Fischborn Nach: Wüstwillenroth Zählstelle: 5521 0164	1.700	87 (5,1%)	
10.241	3.828	B 500	BW	Von: B500/L83 Sand Nach: B500/L78 Lichtental Zählstelle: 7315 1100	2.400	86 (3,6%)	
10.242	3.828	B 195	MV	Von: OA Dömitz Nach: Landesgrenze Brandenburg Zählstelle: 2833 0083	900	86 (9,6%)	WB 02KK
10.243	3.829	B 11	BY	Von: OA Wallgau N Nach: Einmg St2062, Kochel Zählstelle: 8433 9120	3.700	85 (2,3%)	WB 02KK
10.244	3.829	B 90	TH	Von: L 1096/K 1070 W Nach: L 1097 Zählstelle: 5535 0002	1.100	85 (7,7%)	
10.245	3.829	B 48	RP	Von: Mannweiler Nach: K 25 Oberndorf Zählstelle: 6212 0009	1.800	85 (4,7%)	
10.246	3.829	B 195	MV	Von: Landesgrenze Niedersachsen Nach: Kreuzung B 191-Dömitz Zählstelle: 2833 0077	1.300	85 (6,5%)	WB 02KK
10.247	3.830	B 195	BB	Von: Lenzen, L 13 Nach: Landesgrenze Mecklenburg-Vorpommern Zählstelle: 2934 2010	1.000	84 (8,4%)	
10.248	3.830	B 271	RP	Von: B 271 Bad Dürkheim Nach: B 37 Bad Dürkheim Zählstelle: 6515 7122	3.100	84 (2,7%)	
10.249	3.830	B 27	ST	Von: B 27 / L 94 / Hüttenrode Nach: OA Blankenburg Zählstelle: 4231 4021	2.700	84 (3,1%)	VB 02KK
10.250	3.830	B 285	TH	Von: OL Melpers Nach: L 2621 Zählstelle: 5426 2850	1.100	84 (7,6%)	
10.251	3.831	B 85	TH	Von: Rathsfeld Nach: Kelbra Zählstelle: 4632 4422	1.200	83 (6,9%)	

Nr	Rang	Straße	BL	Infos	DTV	SV (SV%)	BVWP
10.252	3.831	B 85	ST	Von: B 85 / Landesgrenze Thüringen Nach: B 85 / L 234 / Kelbra Zählstelle: 4532 1044	1.800	83 (4,6%)	
10.253	3.832	B 187a	ST	Von: OE Zerbst Nach: K 1258 / K 1776 Zählstelle: 4138 2358	2.000	82 (4,1%)	
10.254	3.832	B 48	RP	Von: L 490n Nach: B 10 Annweiler Zählstelle: 6713 0045	1.200	82 (6,8%)	
10.255	3.833	B 195	MV	Von: Abzw, L 052 Nach: Landesgrenze Niedersachsen Zählstelle: 2630 1703	1.100	81 (7,4%)	
10.256	3.833	B 50	RP	Von: K 6 Nach: K 53 Zählstelle: 6003 0004	1.500	81 (5,4%)	
10.257	3.834	A 49	HE	Von: AS Borken (Hessen) (16) Nach: AS Neuental (17) Zählstelle: 4921 0931	5.700	80 (1,4%)	
10.258	3.835	B 185	ST	Von: K 1343 Nach: OA Ballenstedt Zählstelle: 4233 4906	3.500	77 (2,2%)	VB 02KK
10.259	3.835	B 48	RP	Von: K 49 Nach: L 504 Zählstelle: 6613 0037	2.200	77 (3,5%)	
10.260	3.835	B 422	RP	Von: K 1 Nach: K 19 Zählstelle: 6105 0156	1.200	77 (6,4%)	
10.261	3.836	B 180	SN	Von: B 180/K 7711 Nach: B 180/S 236 Zählstelle: 5144 1102	3.300	76 (2,3%)	
10.262	3.836	B 48	RP	Von: K 57 Nach: L 505 Zählstelle: 6713 0106	2.100	76 (3,6%)	
10.263	3.837	B 319	BY	Von: Obersalzberg Nach: Oberau Zählstelle: 8344 9204	1.300	75 (5,8%)	
10.264	3.838	B 227	NW	Von: L 438 Nach: K 23 Zählstelle: 4608 1203	2.000	74 (3,7%)	
10.265	3.838	B 8	RP	Von: Höchstenbach Stich Nach: Hohenborn (Zst. Marceu Denkmal) Zählstelle: 5312 0003	1.800	74 (4,1%)	WB 02KK
10.266	3.839	B 50	RP	Von: B 269 b. Kommen Nach: L 158 Zählstelle: 6108 0037	2.200	73 (3,3%)	VB 04KK
10.267	3.840	B 48	RP	Von: L 242 Abzw. OD Langenlonsheim Nach: K 43 Abzw. OD Laubenheim Zählstelle: 6013 9041	3.600	72 (2,0%)	
10.268	3.841	B 265	RP	Von: L 17 bei Walscherath. Nach: L 23 Zählstelle: 5704 0086	2.900	70 (2,4%)	

Nr	Rang	Straße	BL	Infos	DTV	SV (SV%)	BVWP
10.269	3.842	B 418	RP	Von: K 4 Nach: K 7 Zählstelle: 6205 0136	1.100	69 (6,3%)	
10.270	3.842	B 113	MV	Von: Knotenpunkt L 283 Nach: Knotenpunkt B 104 Zählstelle: 2651 0279	900	69 (7,7%)	
10.271	3.843	B 421	RP	Von: K 15 Nach: A 1 AS Daun/Mehren (121) Zählstelle: 5807 0104	2.900	67 (2,3%)	
10.272	3.843	B 498	NI	Von: Ortsmitte Altenau Nach: B 242 Zählstelle: 4228 0208	1.800	67 (3,7%)	
10.273	3.844	B 22	BY	Von: Emd. KR. BT 39 (OD FREIENFELS) Nach: Emd. ST 2191 (OD HOLLFELD) Zählstelle: 6033 9116	1.100	65 (5,9%)	
10.274	3.844	B 180	SN	Von: B 180/S 236 Nach: B 174/B 180 b. Gornau Zählstelle: 5144 1103	2.700	65 (2,4%)	
10.275	3.845	B 48	RP	Von: B 420 Abzw. Alsenz Nach: K 85 Abzw. Steigerhof Zählstelle: 6213 0035	2.800	64 (2,3%)	
10.276	3.846	B 22	BY	Von: BA-GRENZE Nach: Emd. KR. BT 39 (OD FREIENFELS) Zählstelle: 6033 9115	1.800	63 (3,5%)	
10.277	3.846	B 307	BY	Von: Emd. Toel 24, Vorderriss Nach: Emd. B13, Sylvenstein Zählstelle: 8435 9180	2.100	63 (3,0%)	
10.278	3.846	B 285	BY	Von: Landesgrenze Thüringen Nach: L 2288 / Fladungen Zählstelle: 5426 9100	1.000	63 (6,3%)	WB 02KK
10.279	3.847	B 2	BY	Von: Emd. B 303 (OD BAD BERNECK) Nach: Emd. ST 2180 (W GEFREES) Zählstelle: 5936 9110	2.000	62 (3,1%)	
10.280	3.848	B 113	BB	Von: Bundesgrenze Nach: B 2 Zählstelle: 2752 2002	1.000	61 (6,1%)	
10.281	3.849	B 257	RP	Von: B 267 b. Altenahr Nach: B 257a Zählstelle: 5407 0056	1.800	59 (3,3%)	WB 02KK
10.282	3.849	B 421	RP	Von: K 33 Nach: K 32 Stützpunkt Kinderbeuern Zählstelle: 5907 0150	1.600	59 (3,7%)	
10.283	3.849	B 422	RP	Von: L 43 Nach: B 53 Trier, Ehrang Zählstelle: 6105 0155	3.100	59 (1,9%)	
10.284	3.850	B 421	RP	Von: L 104 OD Hontheim Nach: K 33 Zählstelle: 5907 0151	1.800	58 (3,2%)	
10.285	3.851	B 49	RP	Von: "Hillscheider Stock" Nach: "Steilstrecke" Zählstelle: 5512 0026	11.200	56 (0,5%)	

Nr	Rang	Straße	BL	Infos	DTV	SV (SV%)	BVWP
10.286	3.852	B 188	NI	Von: B244, Velpke Nach: Grenze SBA Zählstelle: 3531 0438	3.400	54 (1,6%)	VB 02KK
10.287	3.853	B 261	RP	Von: Abf. Ehrenbreitstein Nach: Bad Ems Zählstelle: 5612 0338	2.800	53 (1,9%)	
10.288	3.854	B 180	SN	Von: B 180/S 232 Nach: B 95/B 180 Burkhardtsdorf Zählstelle: 5243 1105	1.800	50 (2,8%)	
10.289	3.855	B 22	BY	Von: Abzweig L 2190 b. Wuergau Nach: BAG (Treunitz) Zählstelle: 6033 9300	900	47 (5,2%)	
10.290	3.856	B 498	NI	Von: Osterode Nach: B 242 Zählstelle: 4228 0544	1.000	46 (4,6%)	
10.291	3.857	B 109	BB	Von: B 167 Nach: Zehdenik, L 22 Zählstelle: 3045 3001	2.000	44 (2,2%)	WB 02KK
10.292	3.858	B 95	SN	Von: B 95 Bundesgrenze Tschechien Nach: B 95/S 271 Zählstelle: 5543 4220	4.000	40 (1,0%)	
10.293	3.859	B 195	MV	Von: Landesgrenze Schleswig-Holstein Nach: OE Zarrentin Zählstelle: 2431 0017	1.400	38 (2,7%)	
10.294	3.860	B 172	SN	Von: B 172 Bundesgrenze Tschechien Nach: B 172/K 8740 Bad Schandau Zählstelle: 5151 4223	4.000	36 (0,9%)	
10.295	3.860	B 202	SH	Von: K 36 St. Peter-Ording Nach: K 12 Zählstelle: 1617 0207	3.000	36 (1,2%)	
10.296	3.861	B 317	BW	Von: B3/B317 Beginn Zollfreie K6330 Nach: Zoll Weil-Ost Zählstelle: 8411 1110	4.900	34 (0,7%)	VB 02KK
10.297	3.861	B 307	BY	Von: Bayrischzell Nach: Sudelfeld Zählstelle: 8338 9200	1.600	34 (2,1%)	
10.298	3.862	B 2	BB	Von: B 113 Nach: Bundesgrenze Zählstelle: 2752 3668	1.700	32 (1,9%)	
10.299	3.863	B 198	BB	Von: B 167 Nach: L 23n Eberswalde Zählstelle: 3147 2004	2.300	30 (1,3%)	
10.300	3.864	B 39	BW	Von: B 39 / B 45 / B 292 Sinsheim West Nach: B 39 / L 533 Sinsheim, Dührener Straße Zählstelle: 6719 1114	1.700	29 (1,7%)	
10.301	3.864	B 122	BB	Von: Alt Ruppin, B 167 Nach: Dierberg, L 19 Zählstelle: 3043 3160	1.300	29 (2,2%)	
10.302	3.865	B 85	TH	Von: L 1172 Nach: L 2292 Zählstelle: 4632 0113	1.000	28 (2,8%)	WB 24KK

Nr	Rang	Straße	BL	Infos	DTV	SV (SV%)	BVWP
10.303	3.866	B 187a	ST	Von: K 1258 / K 1776 Nach: SBA-Gr. Sangerhausen (Fähre) Zählstelle: 4138 2359	600	23 (3,8%)	
10.304	3.867	B 110	MV	Von: Abzw, L 266 Nach: Grenze Zählstelle: 2151 0241	1.000	22 (2,2%)	
10.305	3.868	B 50	RP	Von: K 94 Nach: L 187 Zählstelle: 6108 0035	3.200	16 (0,5%)	VB 04KK
10.306	3.869	B 180	SN	Von: B 180/S 257 Nach: B 180/S 258 Zählstelle: 5243 1102	6.600	13 (0,2%)	

